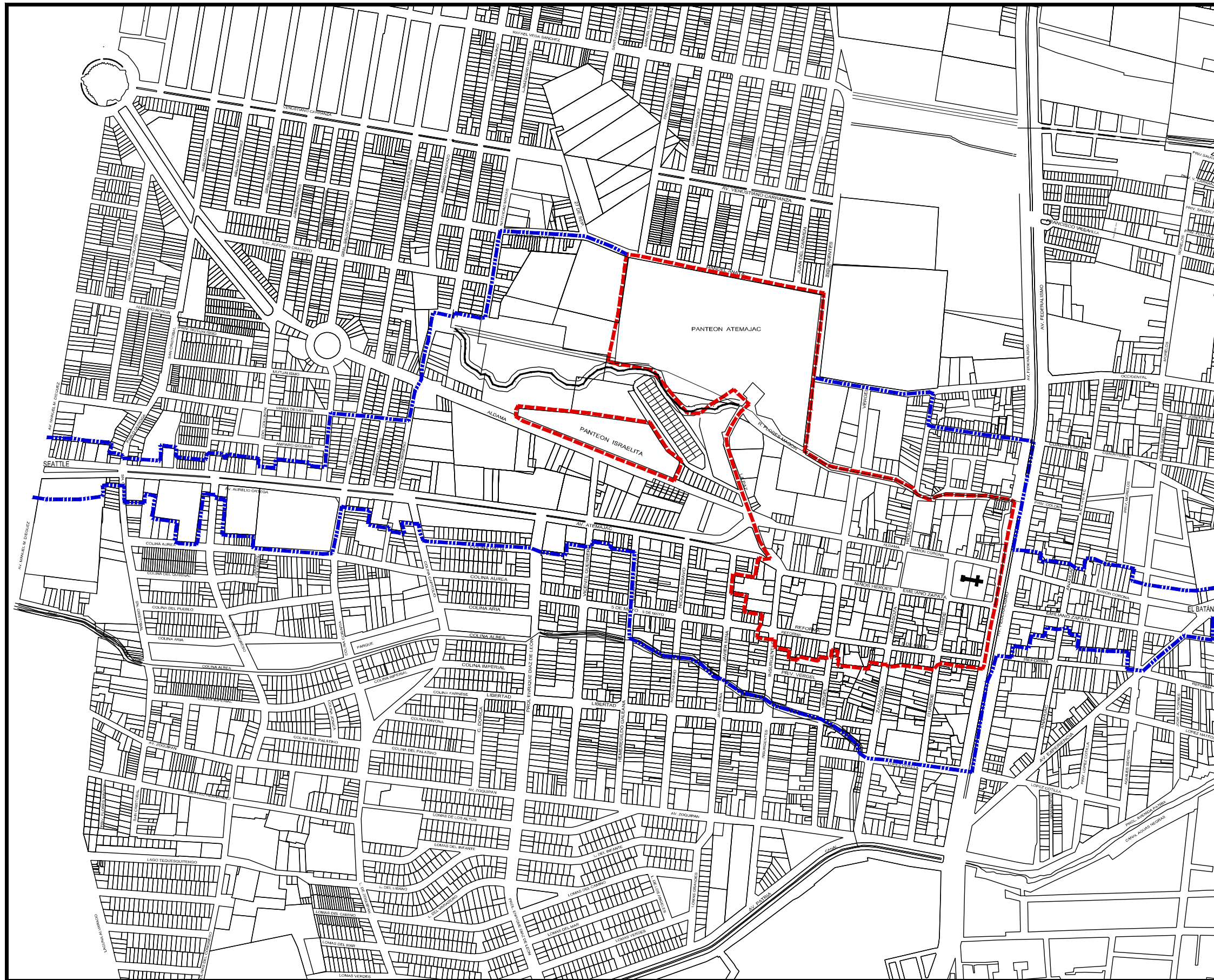




*Centro Comercial "La Gran Plaza".
Autor: Mauricio Figueroa.*

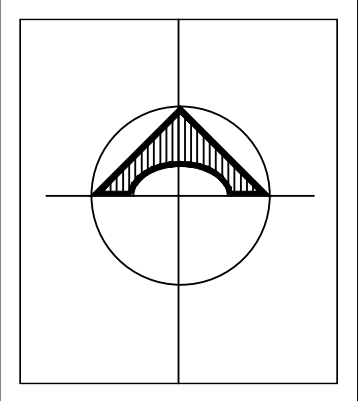
ANEXO AL REGLAMENTO DE ANUNCIOS Y PUBLICIDAD PARA EL MUNICIPIO DE ZAPOPAN, JALISCO.





POLÍGONO DE PROTECCIÓN
AL PATRIMONIO EDIFICADO DE:

ATEMAJAC DEL VALLE



SIMBOLOGÍA:

— — — — —
DELIMITACIÓN DEL POLÍGONO DE
PROTECCIÓN AL PATRIMONIO EDIFICADO

— — — — —
DELIMITACIÓN ZONA DE TRANSICIÓN
(AMORTIGUAMIENTO)

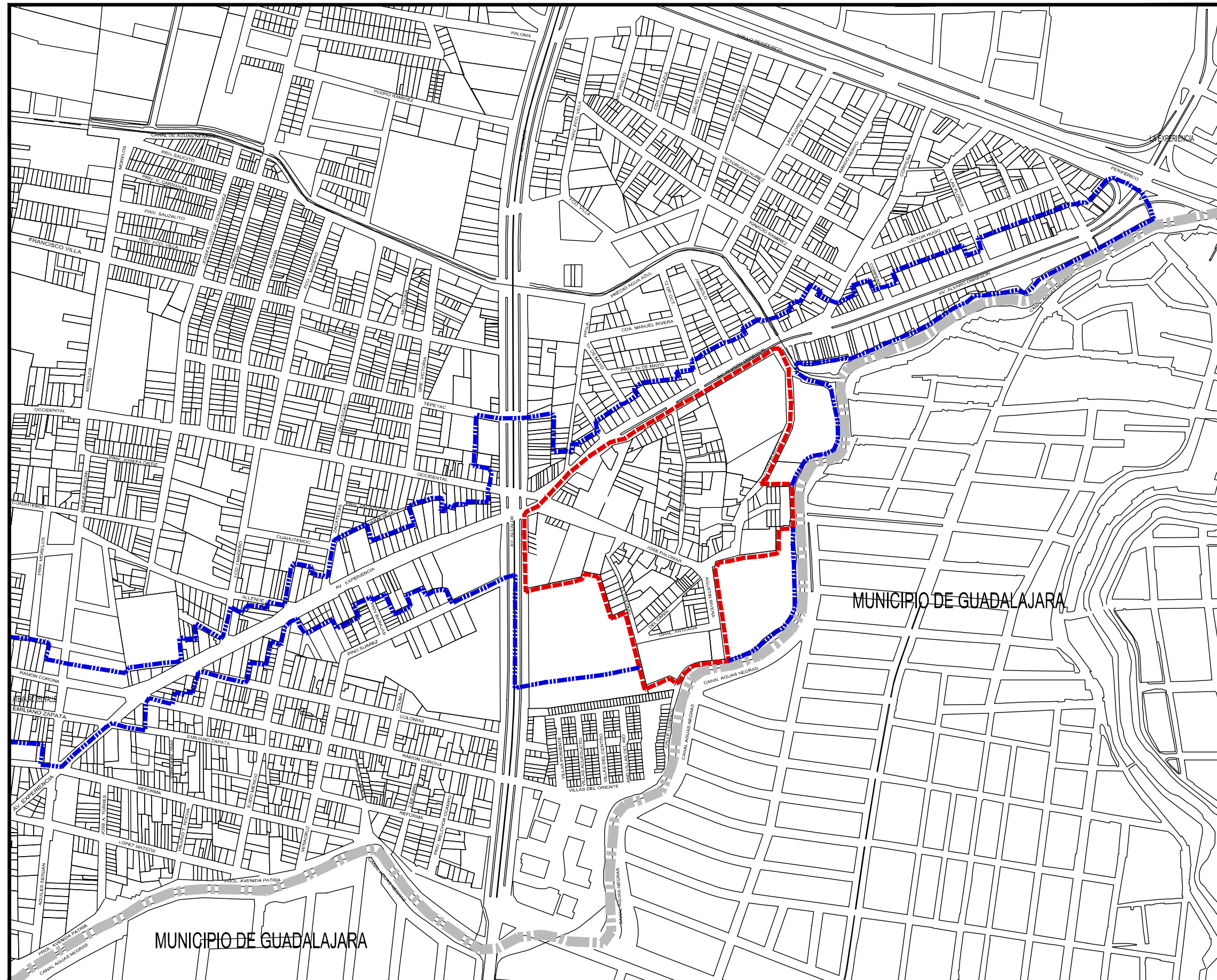


Gobierno de
Zapopan

DIRECCIÓN DE ORDENAMIENTO DEL TERRITORIO

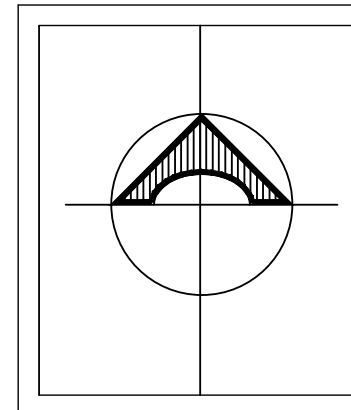
ATEMAJAC DEL VALLE

ENERO DEL 2016



PERÍMETRO DE PROTECCIÓN
AL PATRIMONIO EDIFICADO DE:

EL BATÁN



SIMBOLOGÍA:

DELIMITACIÓN DEL POLÍGONO DE
PROTECCIÓN AL PATRIMONIO EDIFICADO

DELIMITACIÓN ZONA DE TRANSICIÓN
(AMORTIGUAMIENTO)

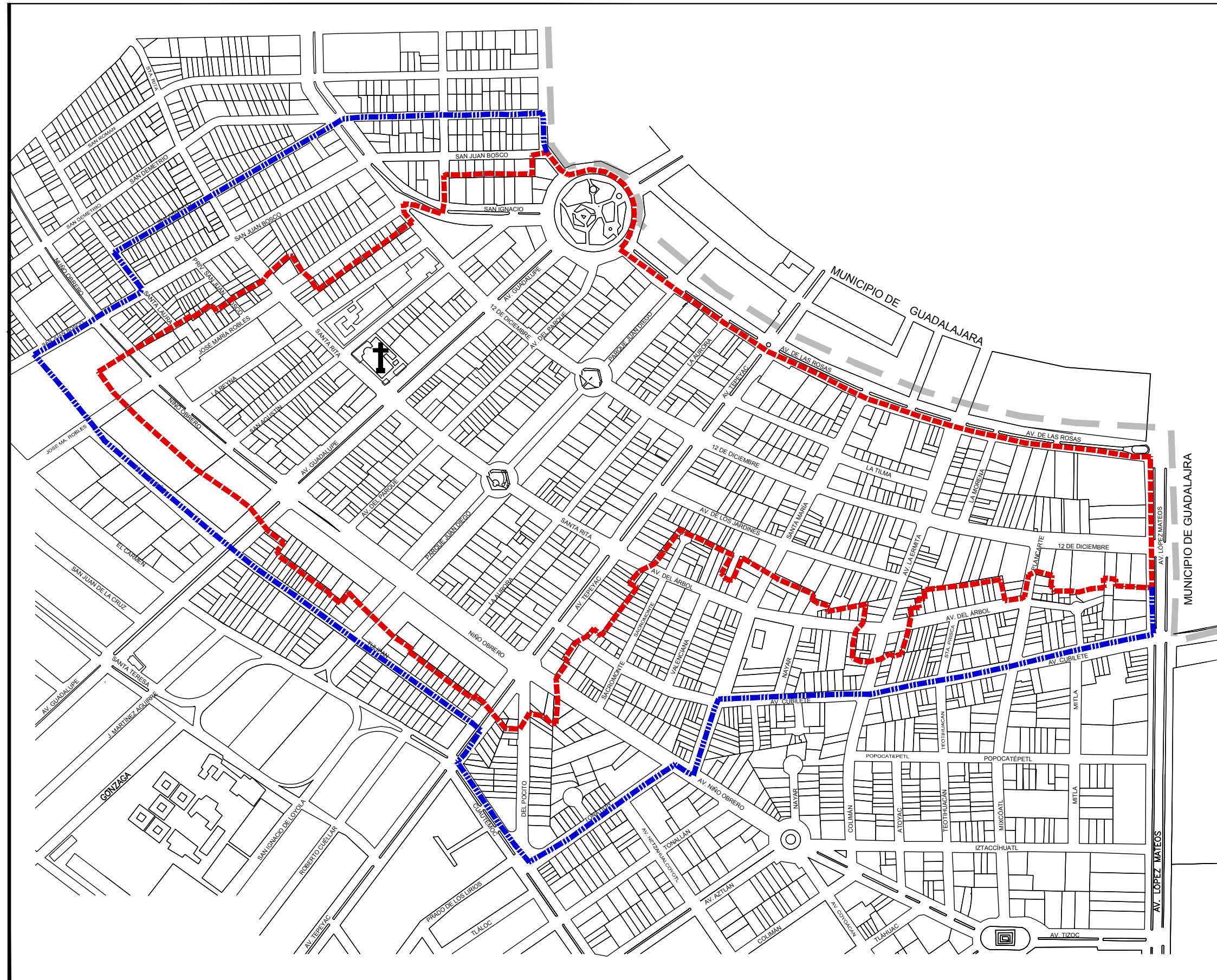


Gobierno de
Zapopan

DIRECCIÓN DE ORDENAMIENTO DEL TERRITORIO

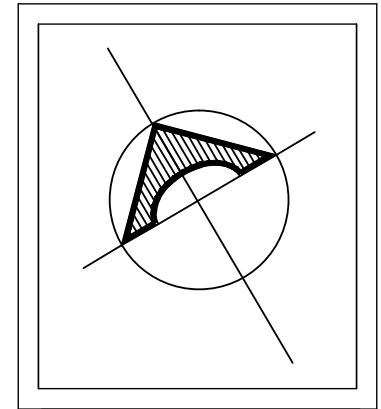
EL BATÁN

ENERO DEL 2016



PERÍMETRO DE PROTECCIÓN
AL PATRIMONIO EDIFICADO DE:

COLONIA CHAPALITA



SIMBOLOGÍA:

— — — — —
DELIMITACIÓN DEL POLÍGONO DE
PROTECCIÓN AL PATRIMONIO EDIFICADO

— — — — —
DELIMITACIÓN ZONA DE TRANSICIÓN
(AMORTIGUAMIENTO)

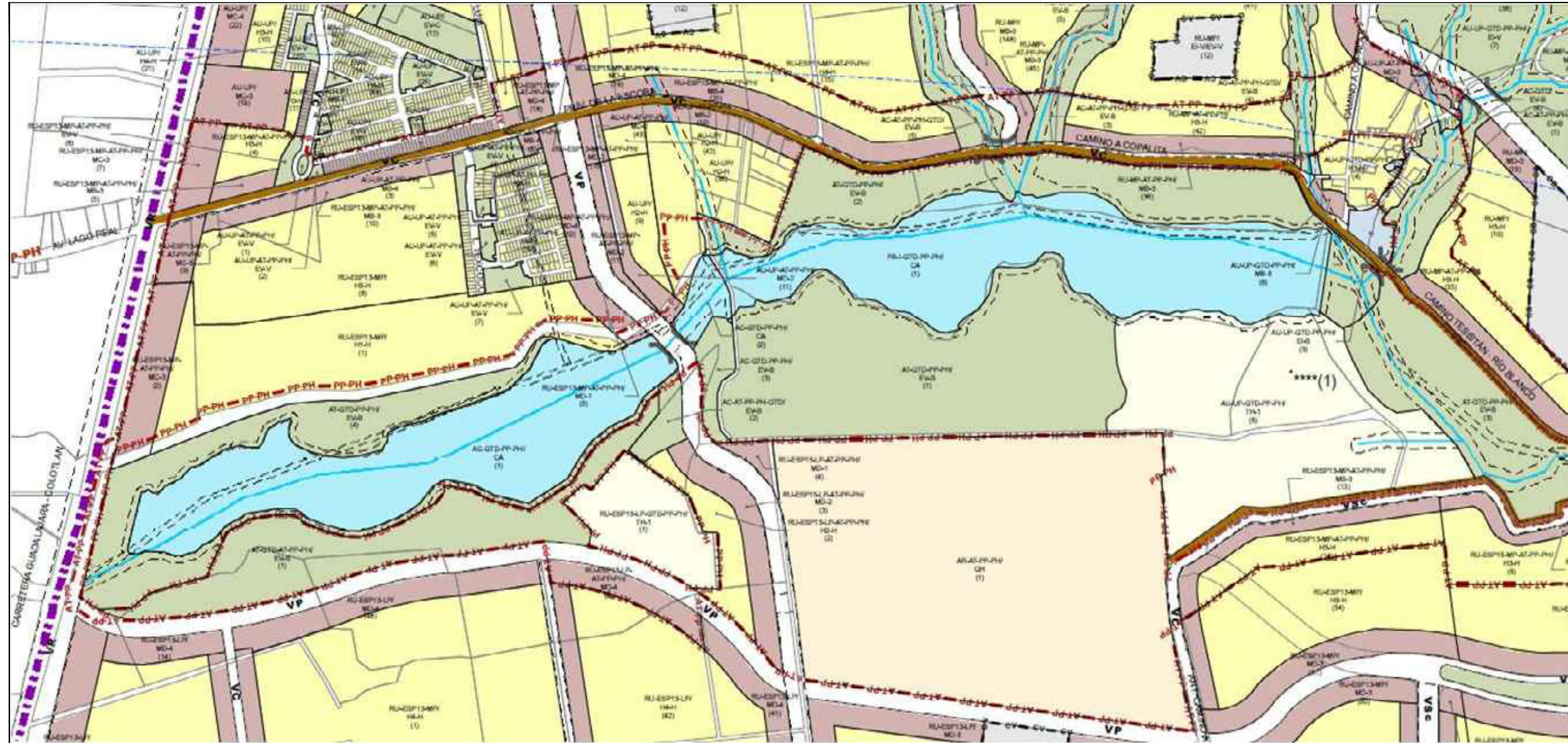


Gobierno de
Zapopan

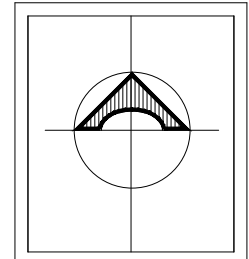
DIRECCIÓN DE ORDENAMIENTO DEL TERRITORIO

COLONIA CHAPALITA

ENERO DEL 2016



PERÍMETRO DE PROTECCIÓN
AL PATRIMONIO EDIFICADO DE:
**COPALITA
EXHACIENDA LA ESCOBA**



- SIMBOLOGÍA:
- PP-PC
 - PP-PC
 - DELIMITACIÓN DEL PERÍMETRO DE PROTECCIÓN AL PATRIMONIO EDIFICADO
 - AT-PP
 - AT-PP
 - DELIMITACIÓN ZONA DE TRANSICIÓN (AMORTIGUAMIENTO)

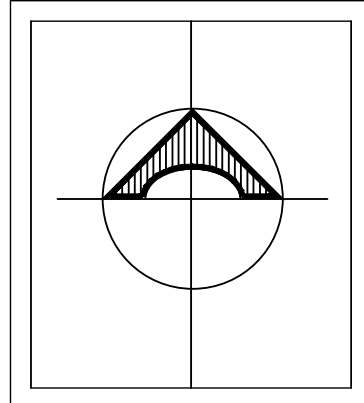


Gobierno de
Zapopan
DIRECCIÓN DE ORDENAMIENTO DEL TERRITORIO
COPALITA-EXHACIENDA LA ESCOBA
ENERO DEL 2016



ZONA ARQUEOLÓGICA:

EL GRILLO



SIMBOLOGÍA:

- - - - - PP-PH - - - - - PP-PH
- DELIMITACIÓN DE LA ZONA ARQUEOLÓGICA
- - - - - AT-PP - - - - - AT-PP
- DELIMITACIÓN ÁREA DE TRANSICIÓN (AMORTIGUAMIENTO)

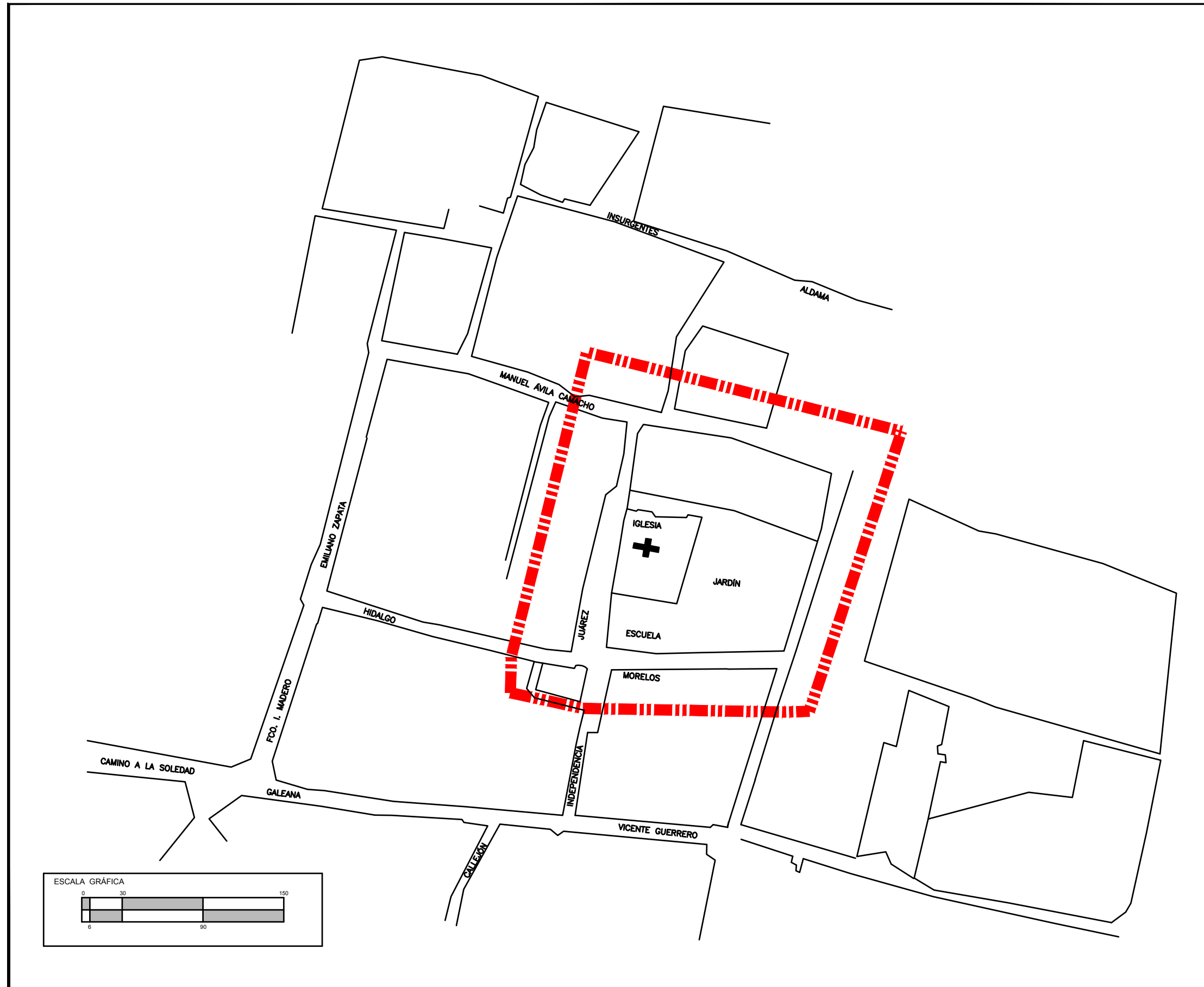


Gobierno de
Zapopan

DIRECCIÓN DE ORDENAMIENTO DEL TERRITORIO

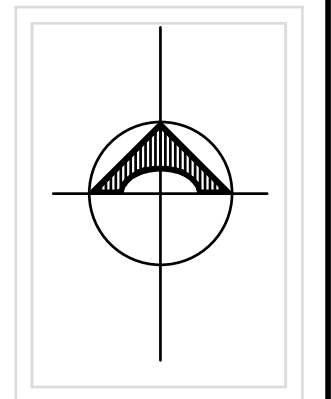
EL GRILLO

ENERO DEL 2016




PERÍMETRO DE PROTECCIÓN
AL PATRIMONIO EDIFICADO DE:

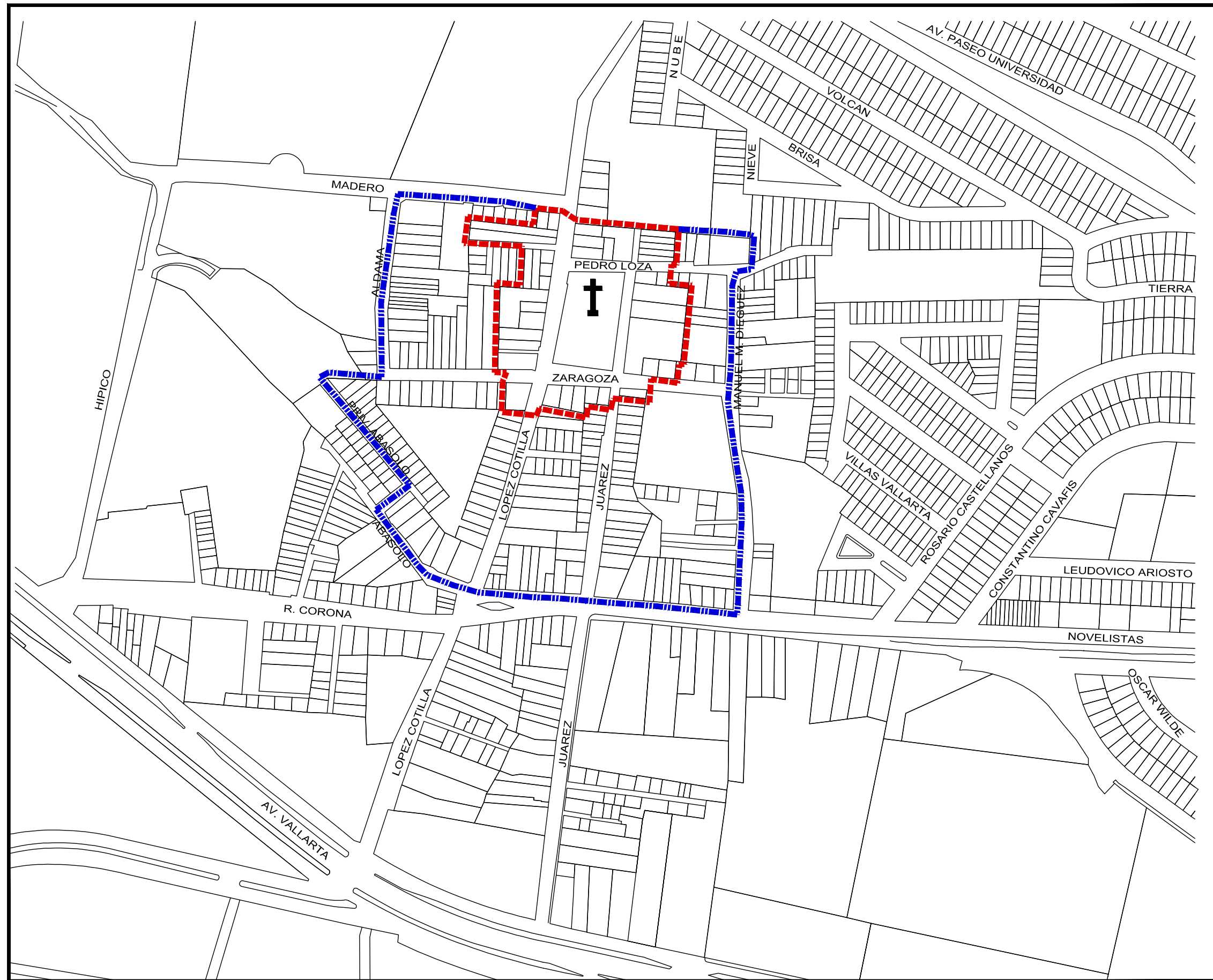
**SAN FRANCISCO
IXCATÁN**



SIMBOLOGÍA:

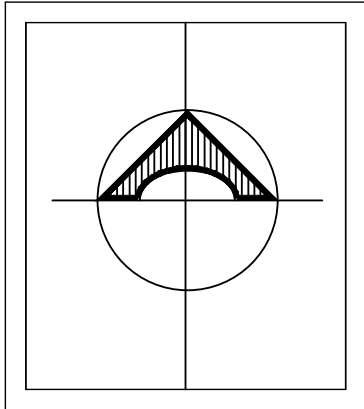

DELIMITACIÓN DEL PERÍMETRO DE
PROTECCIÓN AL PATRIMONIO EDIFICADO





PERÍMETRO DE PROTECCIÓN
AL PATRIMONIO EDIFICADO DE:

JOCOTÁN



SIMBOLOGÍA:

 DELIMITACIÓN DEL PERÍMETRO DE PROTECCIÓN AL PATRIMONIO EDIFICADO

 DELIMITACIÓN ZONA DE TRANSICIÓN (AMORTIGUAMIENTO)

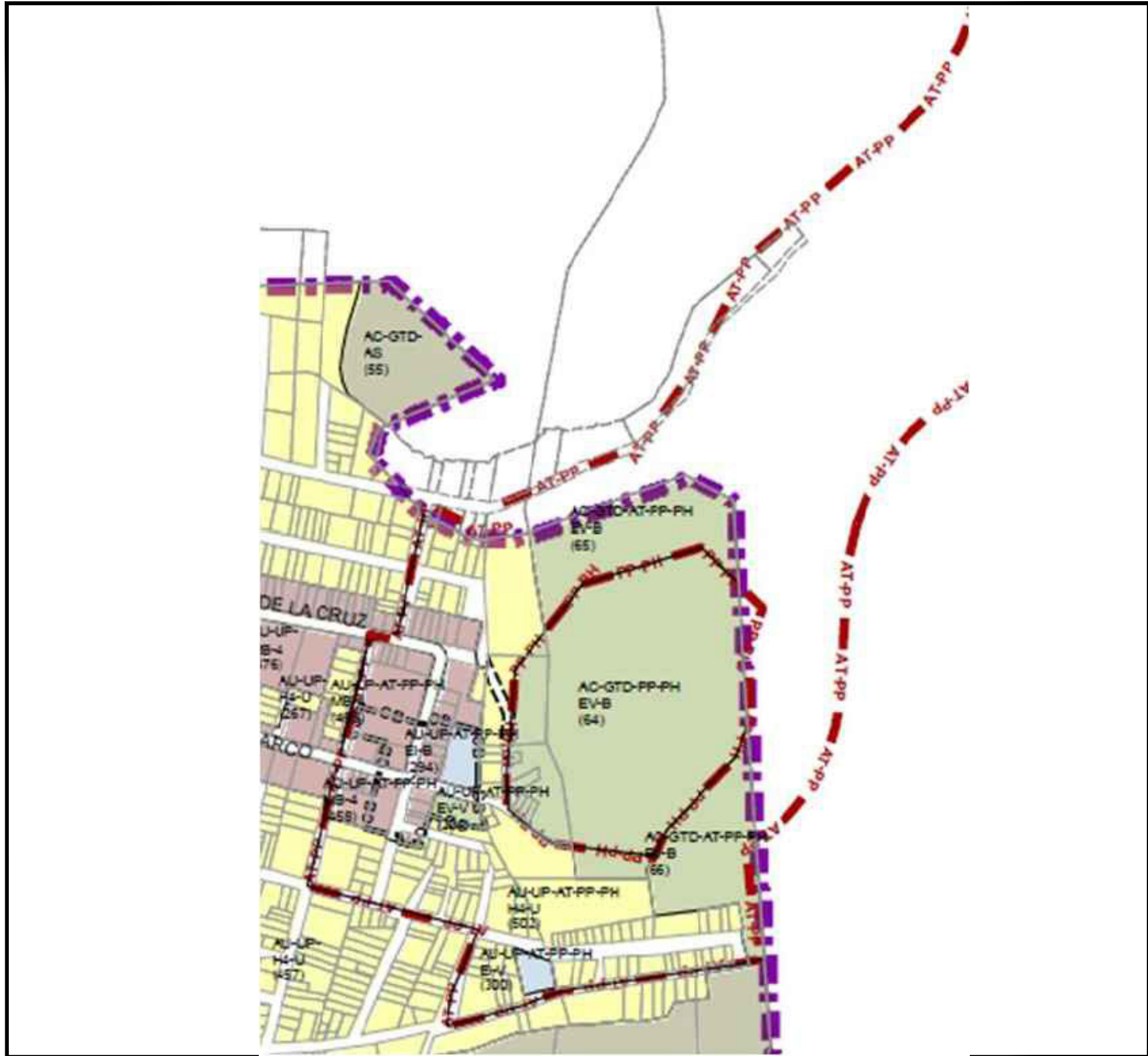


Gobierno de
Zapopan

DIRECCIÓN DE ORDENAMIENTO DEL TERRITORIO

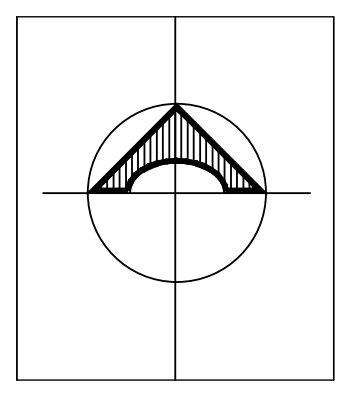
JOCOTÁN

ENERO DEL 2016



ZONA ARQUEOLÓGICA:

LA CORONILLA



SIMBOLOGÍA:

PP-PH PP-PH

DELIMITACIÓN DE LA ZONA ARQUEOLÓGICA

AT-PP AT-PP

DELIMITACIÓN ÁREA DE TRANSICIÓN (AMORTIGUAMIENTO)

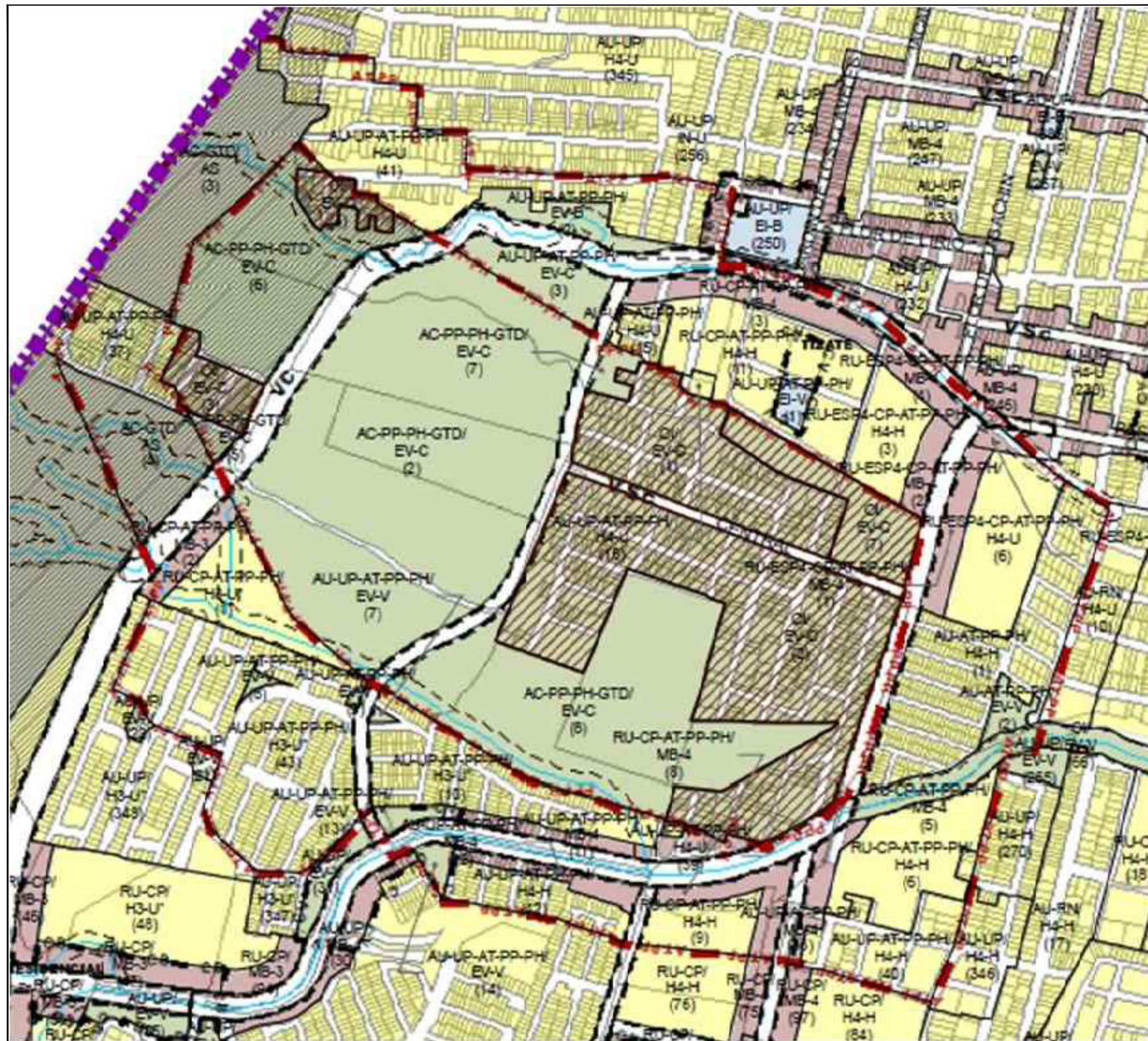


Gobierno de
Zapopan

DIRECCIÓN DE ORDENAMIENTO DEL TERRITORIO

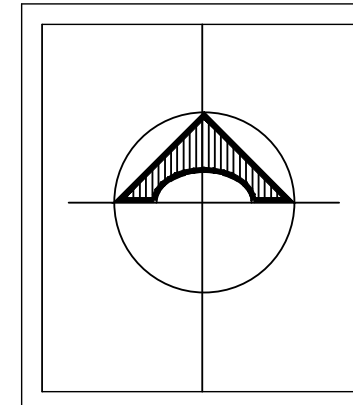
LA CORONILLA

ENERO DEL 2016



ZONA ARQUEOLÓGICA:

LOS CERRITOS-EL TIZATE



SIMBOLOGÍA:

— PP-PH — PP-PH —

DELIMITACIÓN DE LA ZONA ARQUEOLÓGICA

— AT-PP — AT-PP —

DELIMITACIÓN ÁREA DE TRANSICIÓN (AMORTIGUAMIENTO)

H. AYUNTAMIENTO

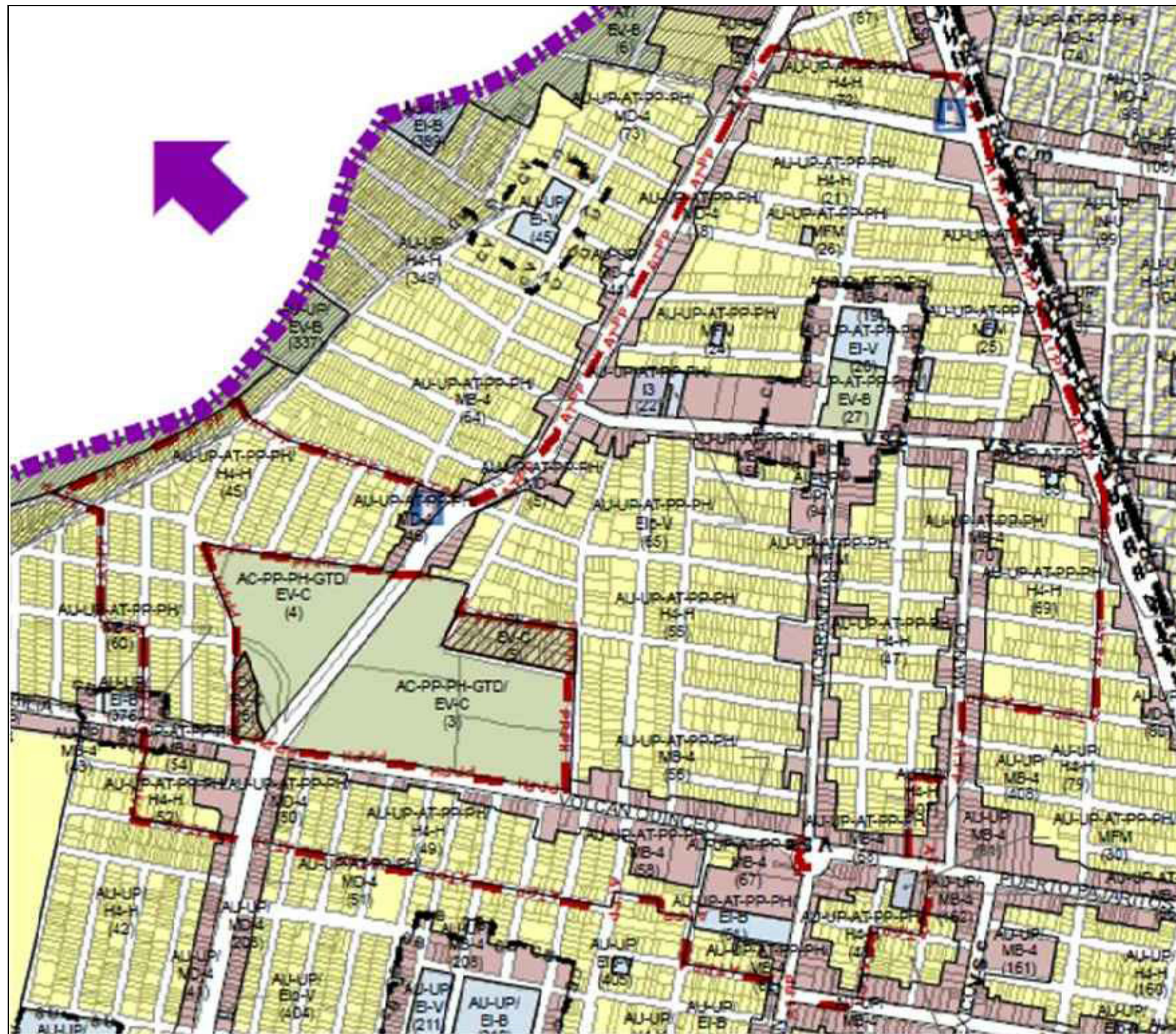


Gobierno de
Zapopan

DIRECCIÓN DE ORDENAMIENTO DEL TERRITORIO

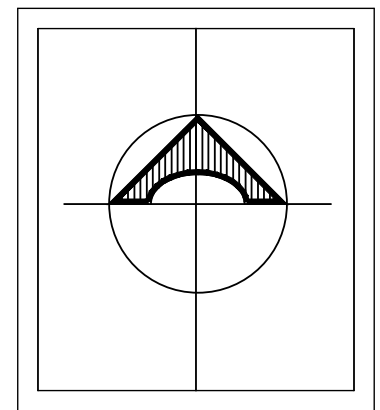
LOS CERRITOS-EL TIZATE

ENERO DEL 2016



ZONA ARQUEOLÓGICA:

LOS PADRES



SIMBOLOGÍA:

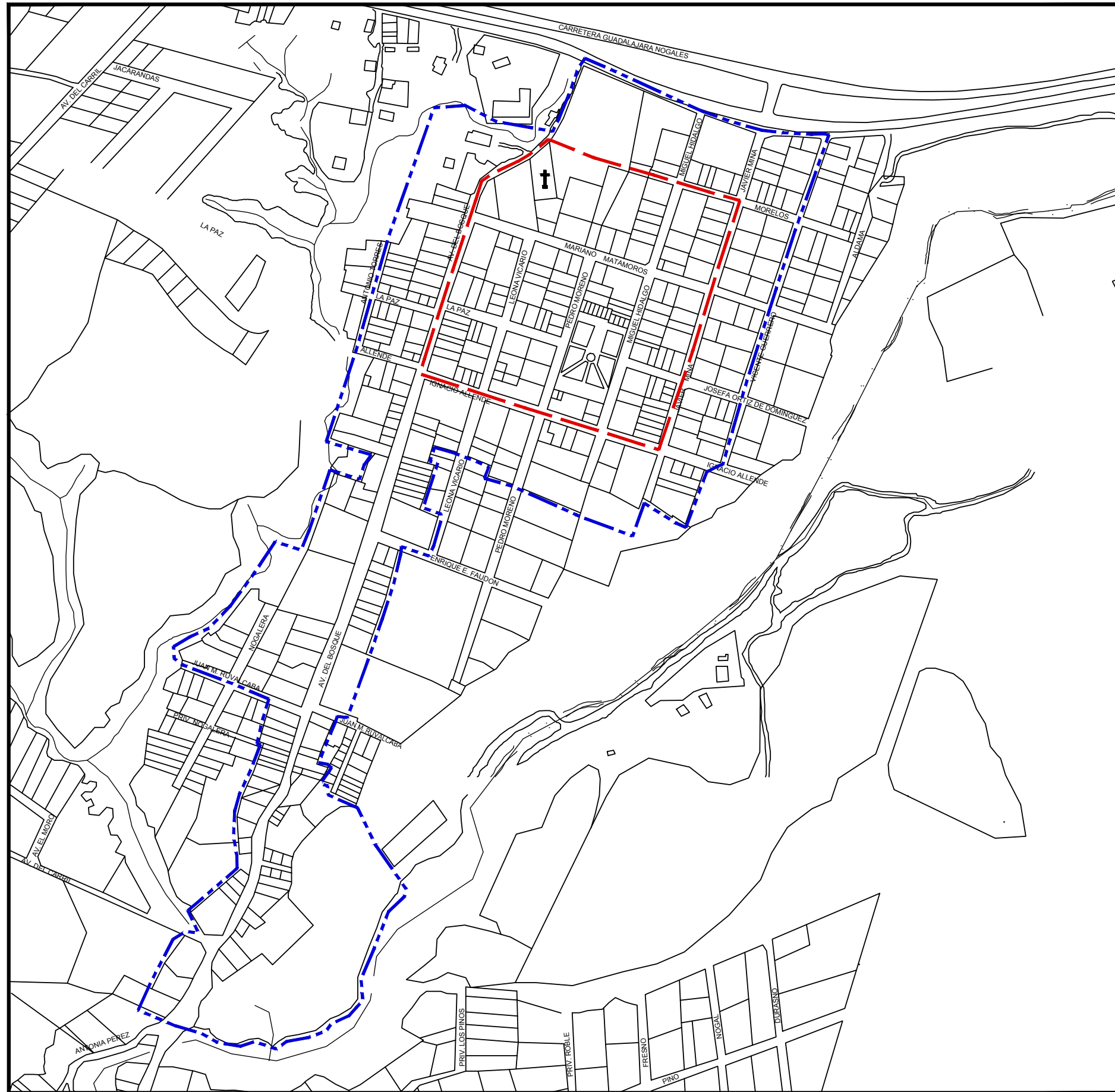
- PP-PH ——— PP-PH
- DELIMITACIÓN DE LA ZONA ARQUEOLÓGICA
- AT-PP ——— AT-PP
- DELIMITACIÓN ÁREA DE TRANSICIÓN (AMORTIGUAMIENTO)



Gobierno de
Zapopan
DIRECCIÓN DE ORDENAMIENTO DEL TERRITORIO

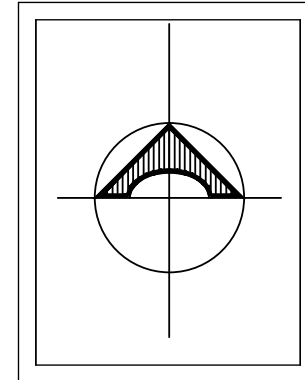
LOS PADRES

ENERO DEL 2016




PERÍMETRO DE PROTECCIÓN
AL PATRIMONIO EDIFICADO DE:

LA PRIMAVERA



SIMBOLOGÍA:

 DELIMITACIÓN DEL PERÍMETRO DE PROTECCIÓN AL PATRIMONIO EDIFICADO

 DELIMITACIÓN ZONA DE TRANSICIÓN (AMORTIGUAMIENTO)

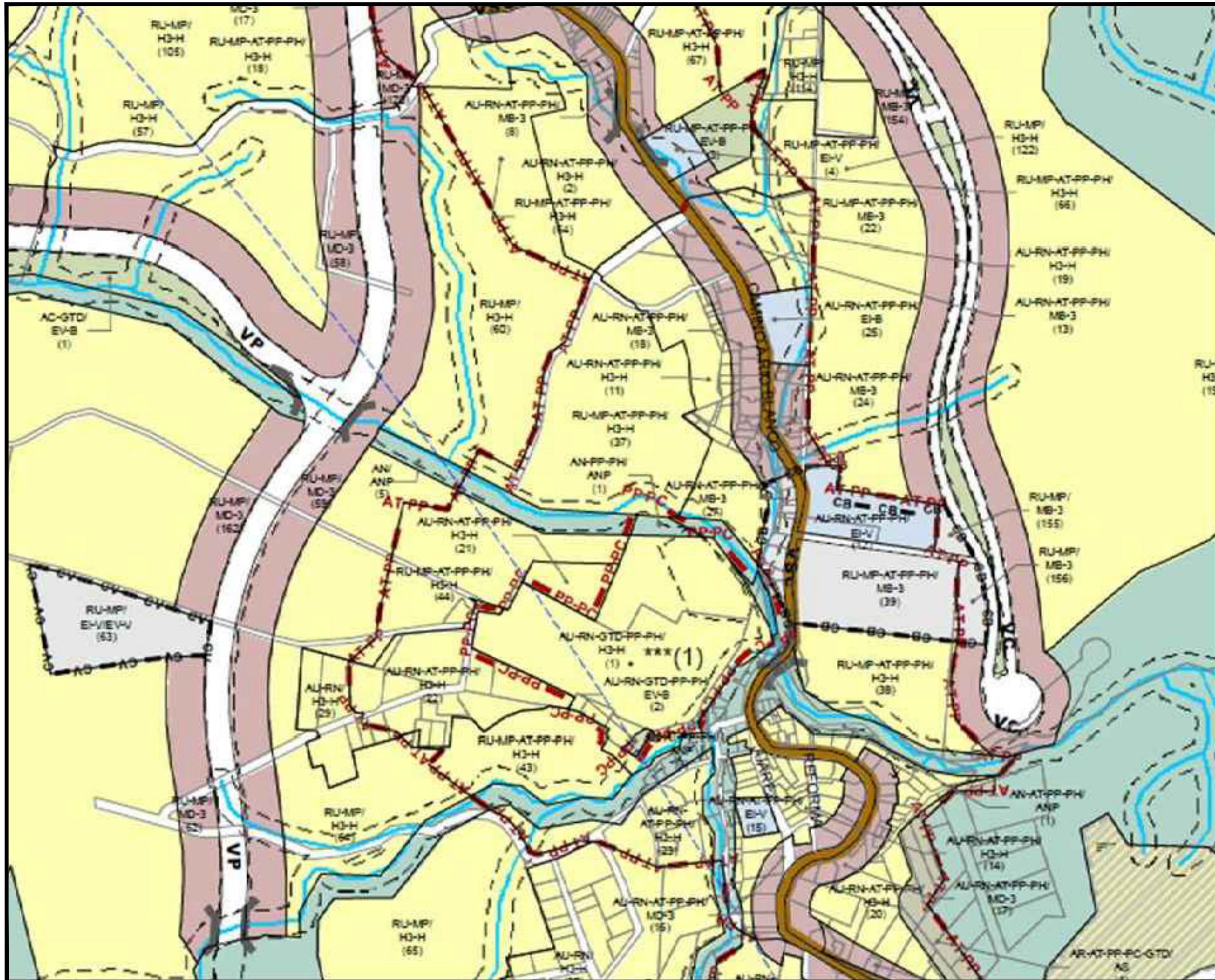


Gobierno de
Zapopan

DIRECCIÓN DE ORDENAMIENTO DEL TERRITORIO

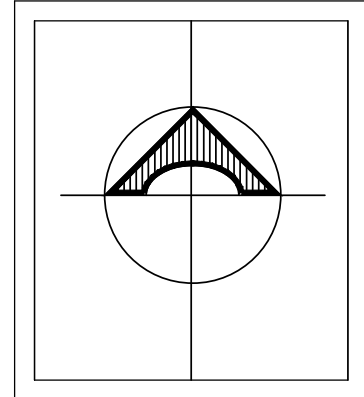
LA PRIMAVERA

ENERO DEL 2016



PERÍMETRO DE PROTECCIÓN
AL PATRIMONIO EDIFICADO DE:

RIO BLANCO



SIMBOLOGÍA:

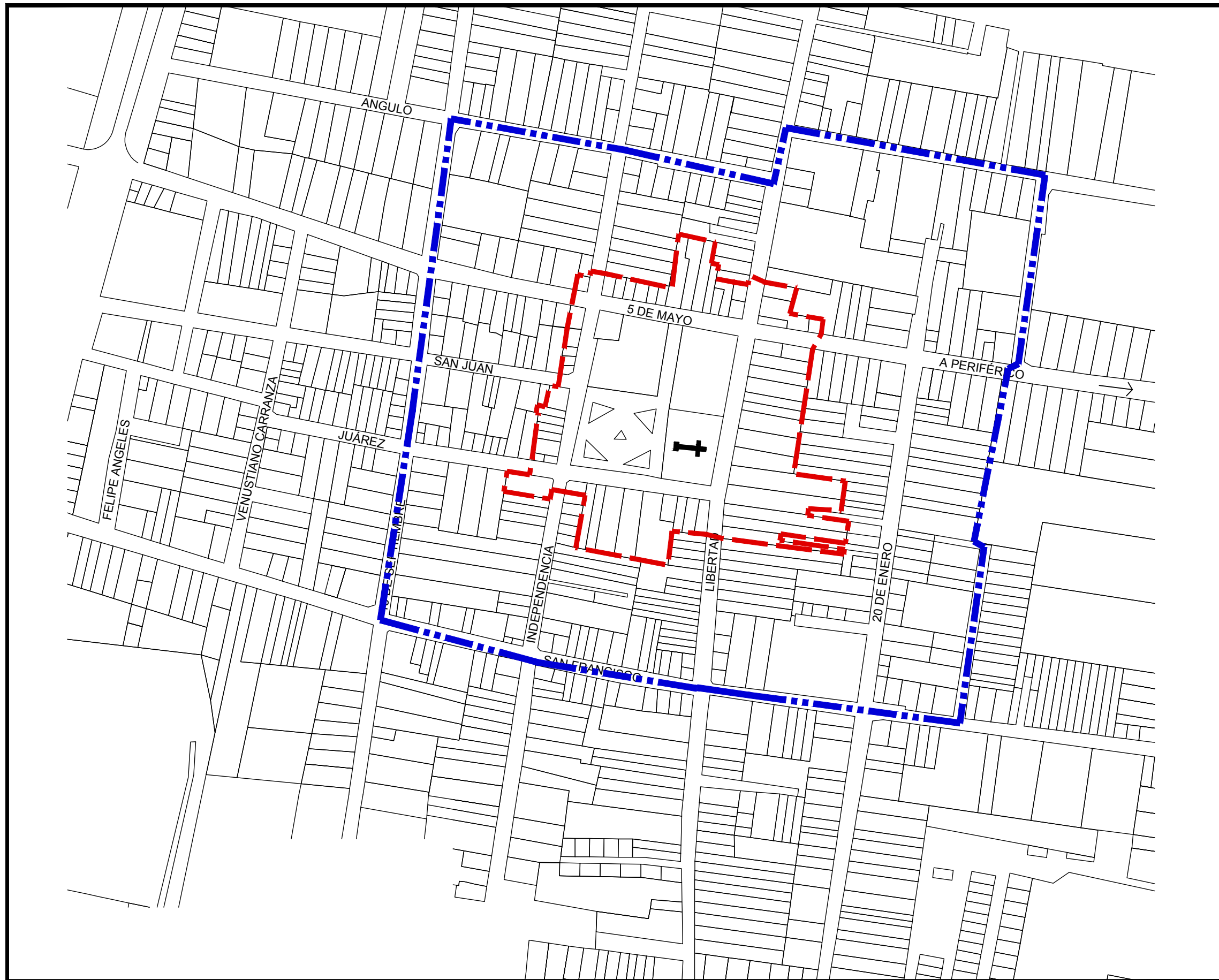
- PP-PC —— PP-PC
- DELIMITACIÓN DEL PERÍMETRO DE PROTECCIÓN AL PATRIMONIO EDIFICADO
- AT-PP —— AT-PP
- DELIMITACIÓN ZONA DE TRANSICIÓN (AMORTIGUAMIENTO)



Gobierno de
Zapopan
DIRECCIÓN DE ORDENAMIENTO DEL TERRITORIO

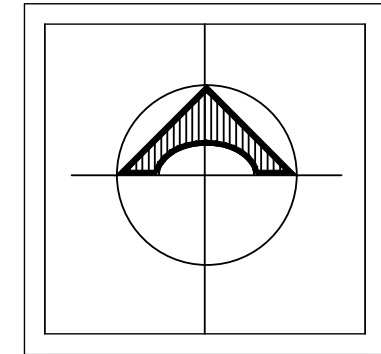
RIO BLANCO

ENERO DEL 2016




PERÍMETRO DE PROTECCIÓN
AL PATRIMONIO EDIFICADO DE:


SAN JUAN DE OCOTAN





SIMBOLOGÍA:

 DELIMITACIÓN DEL PERÍMETRO DE PROTECCIÓN AL PATRIMONIO EDIFICADO

 DELIMITACIÓN ZONA DE TRANSICIÓN (AMORTIGUAMIENTO)

 PARROQUIA DE SANTA ANA

 TEMPLO DE LA PURÍSIMA CONCEPCION

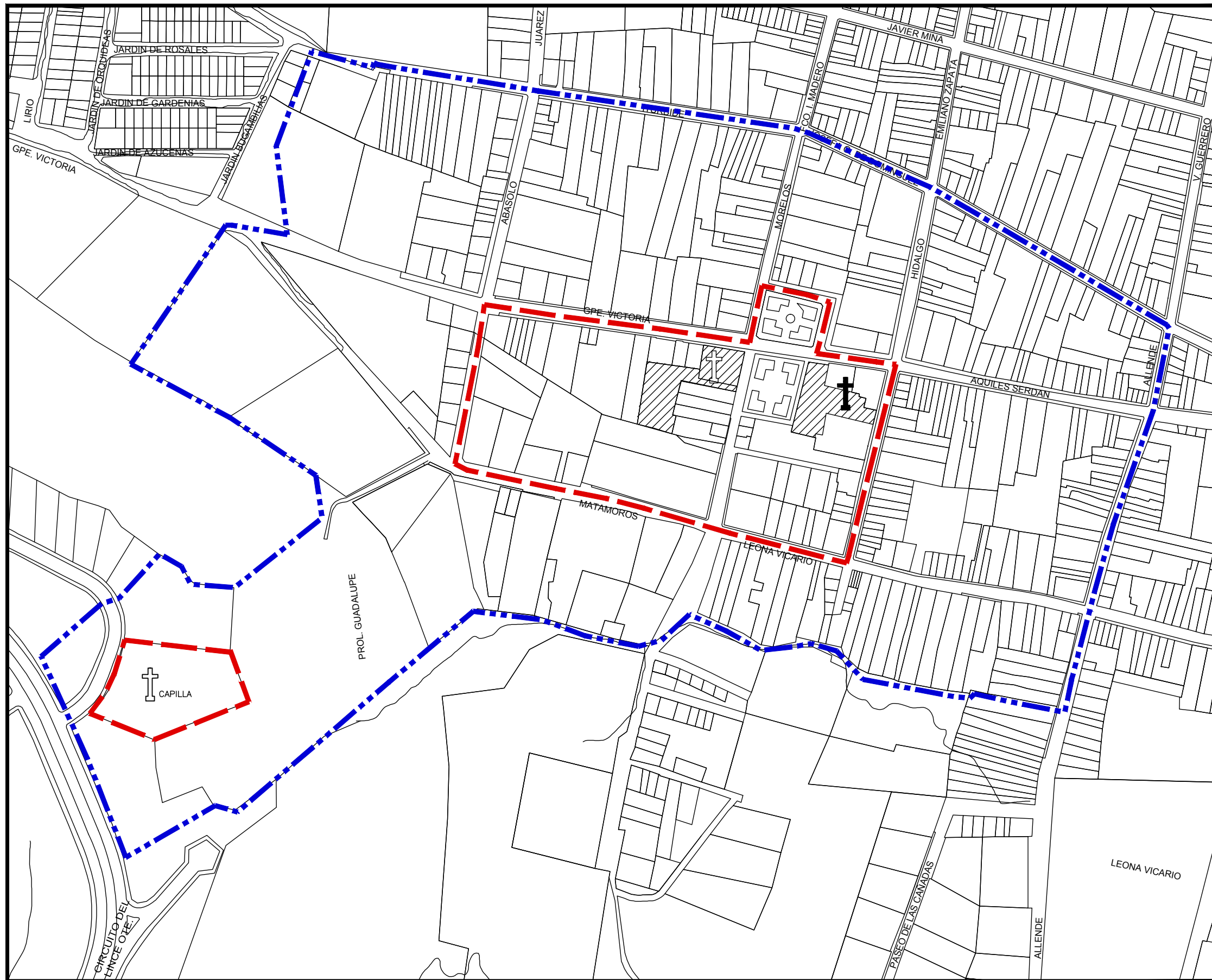


Gobierno de
Zapopan

DIRECCIÓN DE ORDENAMIENTO DEL TERRITORIO

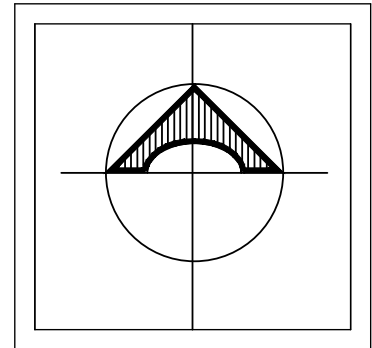
SAN JUAN DE OCOTAN

ENERO DEL 2016



PERÍMETRO DE PROTECCIÓN
AL PATRIMONIO EDIFICADO DE:

SANTA ANA TEPETITLÁN



SIMBOLOGÍA:

— — — — —
DELIMITACIÓN DEL PERÍMETRO DE
PROTECCIÓN AL PATRIMONIO EDIFICADO

— — — — —
DELIMITACIÓN ZONA DE TRANSICIÓN
(AMORTIGUAMIENTO)

✝ PARROQUIA DE
SANTA ANA

✝ TEMPLO DE LA PURÍSIMA
CONCEPCIÓN

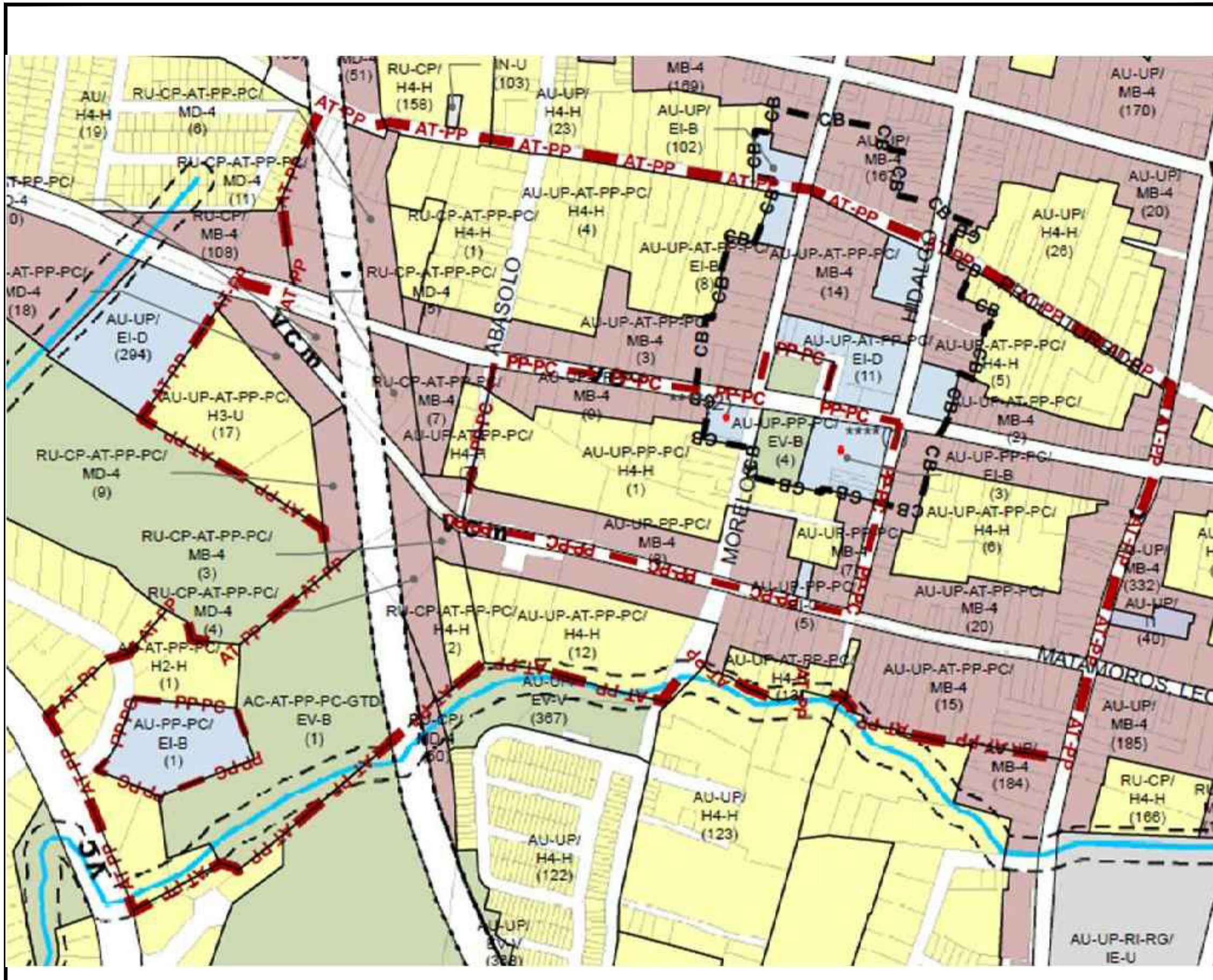


Gobierno de
Zapopan

DIRECCIÓN DE ORDENAMIENTO DEL TERRITORIO

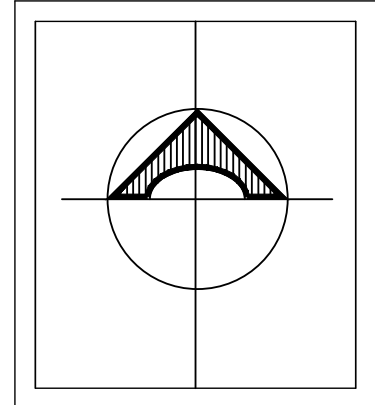
SANTA ANA TEPETITLÁN

ENERO DEL 2016



ZONA ARQUEOLÓGICA:

SANTA ANA TEPETITLAN



SIMBOLOGÍA:

- PP-PH — PP-PH —
- DELIMITACIÓN DE LA ZONA ARQUEOLÓGICA
- AT-PP — AT-PP —
- DELIMITACIÓN ÁREA DE TRANSICIÓN (AMORTIGUAMIENTO)

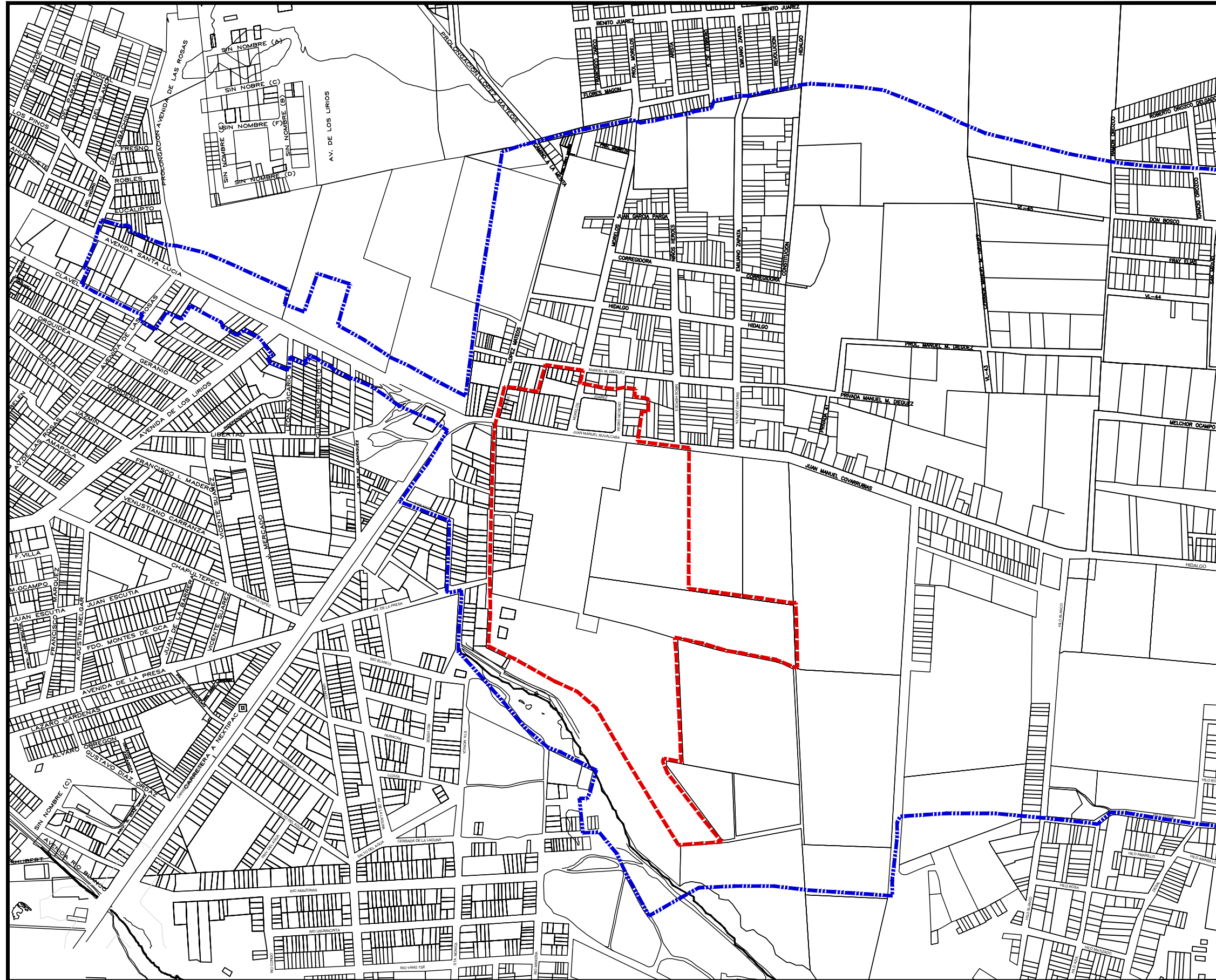


Gobierno de
Zapopan

DIRECCIÓN DE ORDENAMIENTO DEL TERRITORIO

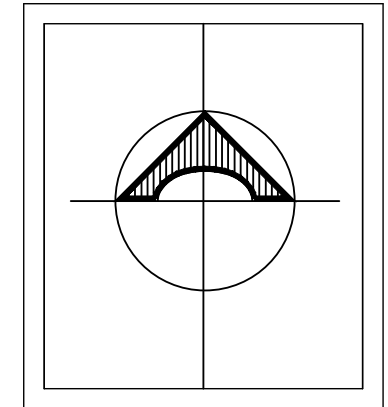
SANTA ANA TEPETITLAN

ENERO DEL 2016




PERÍMETRO DE PROTECCIÓN
AL PATRIMONIO EDIFICADO DE:

SANTA LUCÍA



SIMBOLOGÍA:

 DELIMITACIÓN DEL PERÍMETRO DE PROTECCIÓN AL PATRIMONIO EDIFICADO

 DELIMITACIÓN ZONA DE TRANSICIÓN (AMORTIGUAMIENTO)

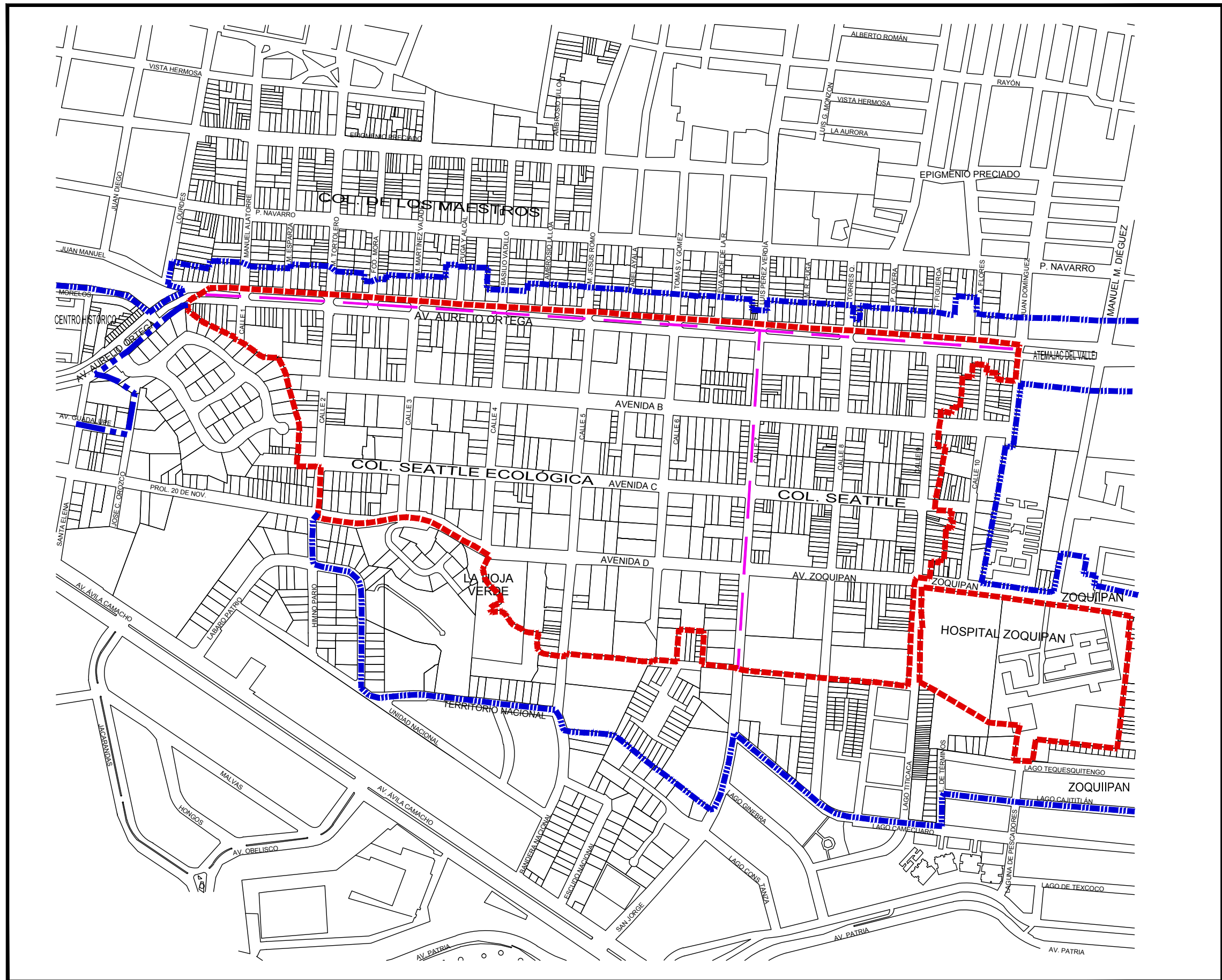


Gobierno de
Zapopan

DIRECCIÓN DE ORDENAMIENTO DEL TERRITORIO

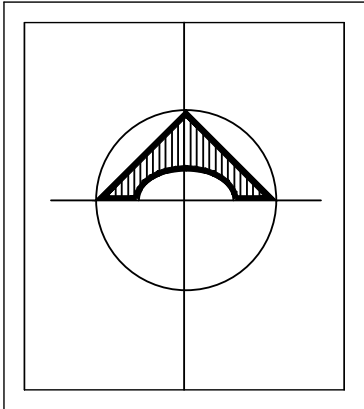
SANTA LUCÍA

ENERO DE 2016



PERÍMETRO DE PROTECCIÓN
AL PATRIMONIO EDIFICADO DE:

COLONIA SEATTLE



SIMBOLOGÍA:

 DELIMITACIÓN DEL PERÍMETRO DE PROTECCIÓN AL PATRIMONIO EDIFICADO

 DELIMITACIÓN ZONA DE TRANSICIÓN (AMORTIGUAMIENTO)

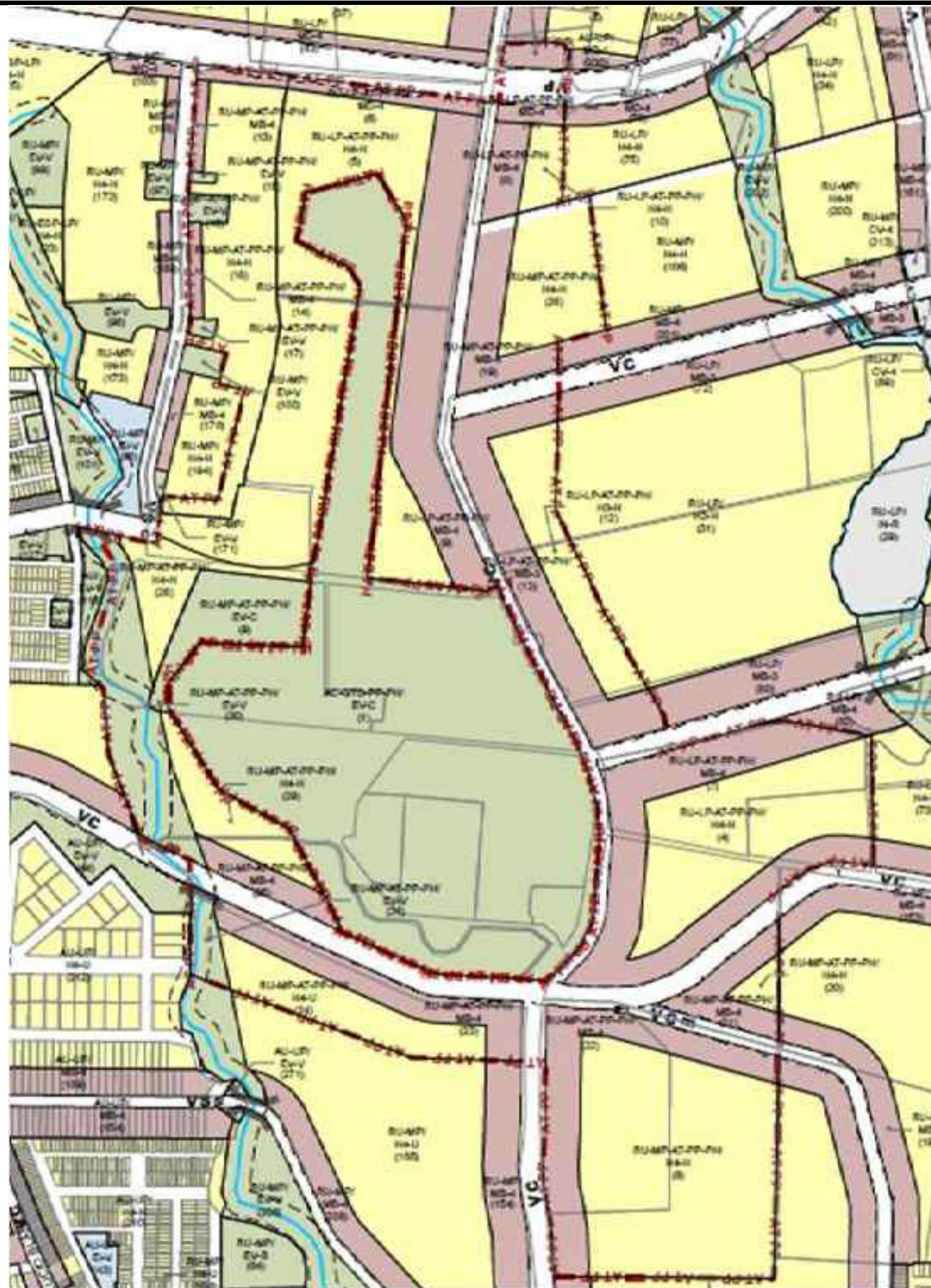


Gobierno de
Zapopan

DIRECCIÓN DE ORDENAMIENTO DEL TERRITORIO

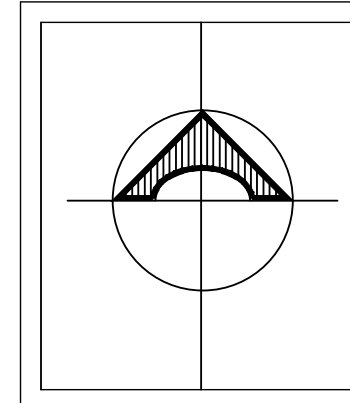
COLONIA SEATTLE

ENERO DEL 2016



ZONA ARQUEOLÓGICA:

TESISTÁN



SIMBOLOGÍA:

— PP-PH — PP-PH —

DELIMITACIÓN DE LA ZONA ARQUEOLÓGICA

— AT-PP — AT-PP —

DELIMITACIÓN ÁREA DE TRANSICIÓN (AMORTIGUAMIENTO)

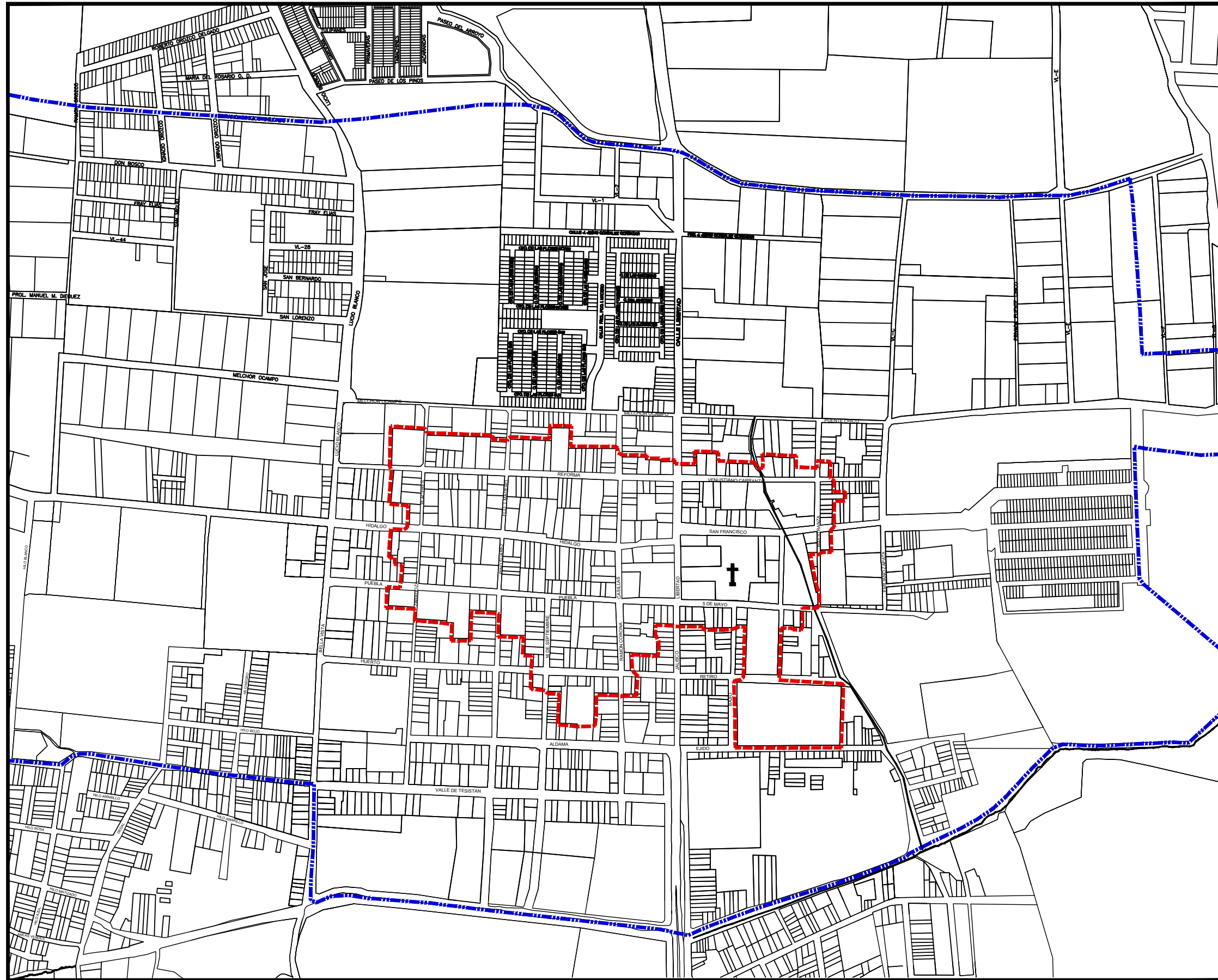


Gobierno de
Zapopan

DIRECCIÓN DE ORDENAMIENTO DEL TERRITORIO

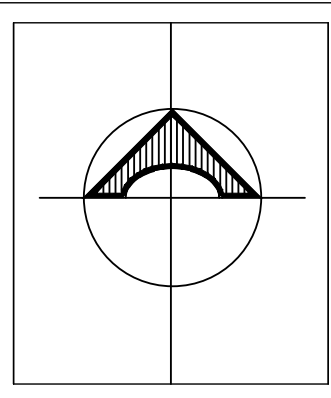
TESISTÁN

ENERO DEL 2016





PERÍMETRO DE PROTECCIÓN
AL PATRIMONIO EDIFICADO DE:

TESISTÁN



SIMBOLOGÍA:

 DELIMITACIÓN DEL PERÍMETRO DE PROTECCIÓN AL PATRIMONIO EDIFICADO

 DELIMITACIÓN ZONA DE TRANSICIÓN (AMORTIGUAMIENTO)

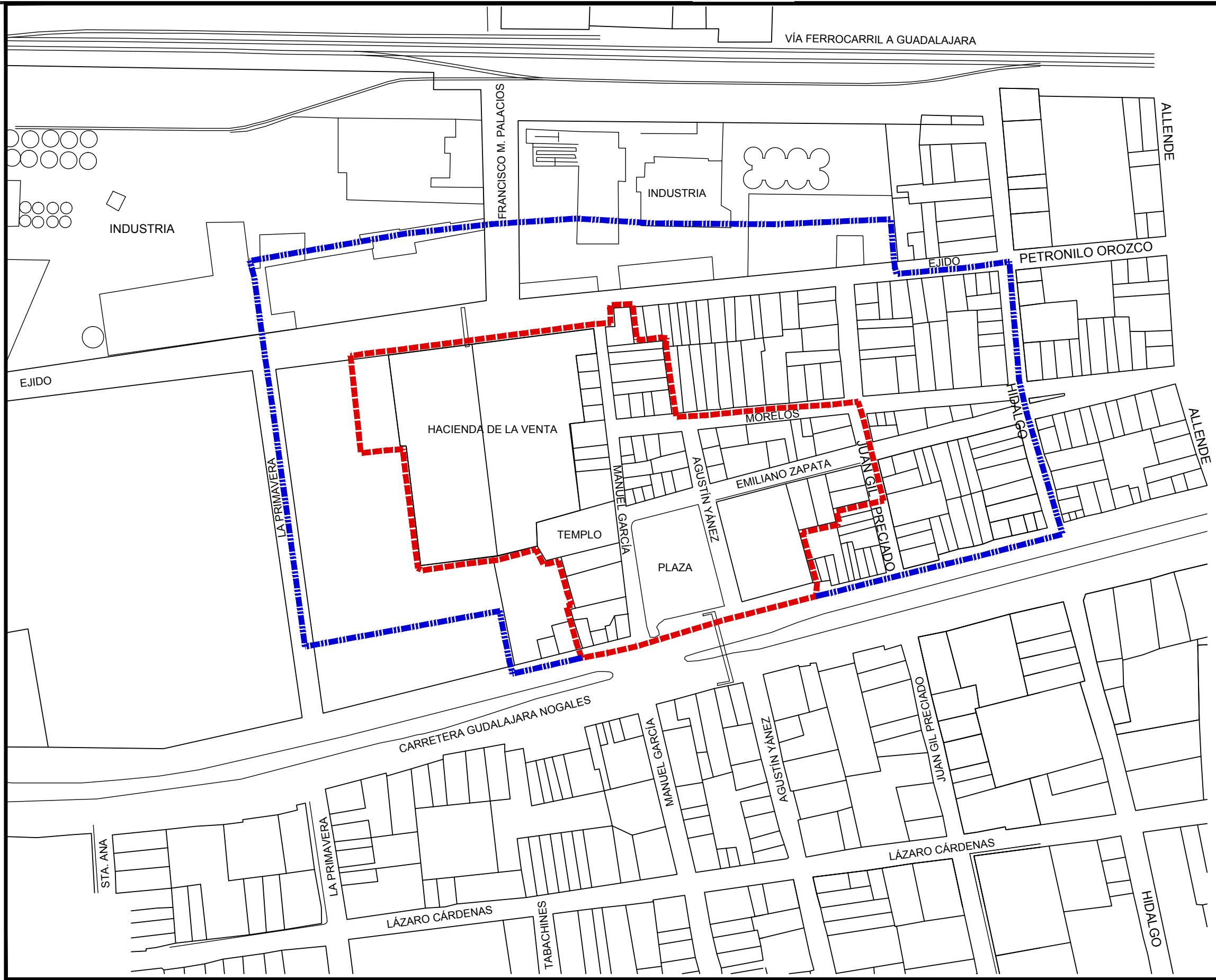


Gobierno de
Zapopan

DIRECCIÓN DE ORDENAMIENTO DEL TERRITORIO

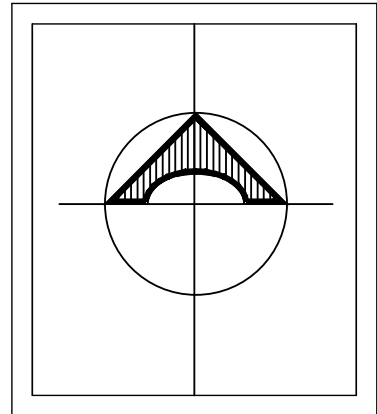
TESISTÁN

ENERO DEL 2016




ZONA DE PROTECCIÓN AL PATRIMONIO EDIFICADO DE:

VENTA DEL ASTILLERO



SIMBOLOGÍA:

 DELIMITACIÓN DEL PERÍMETRO DE PROTECCIÓN AL PATRIMONIO EDIFICADO

 DELIMITACIÓN ZONA DE TRANSICIÓN (AMORTIGUAMIENTO)

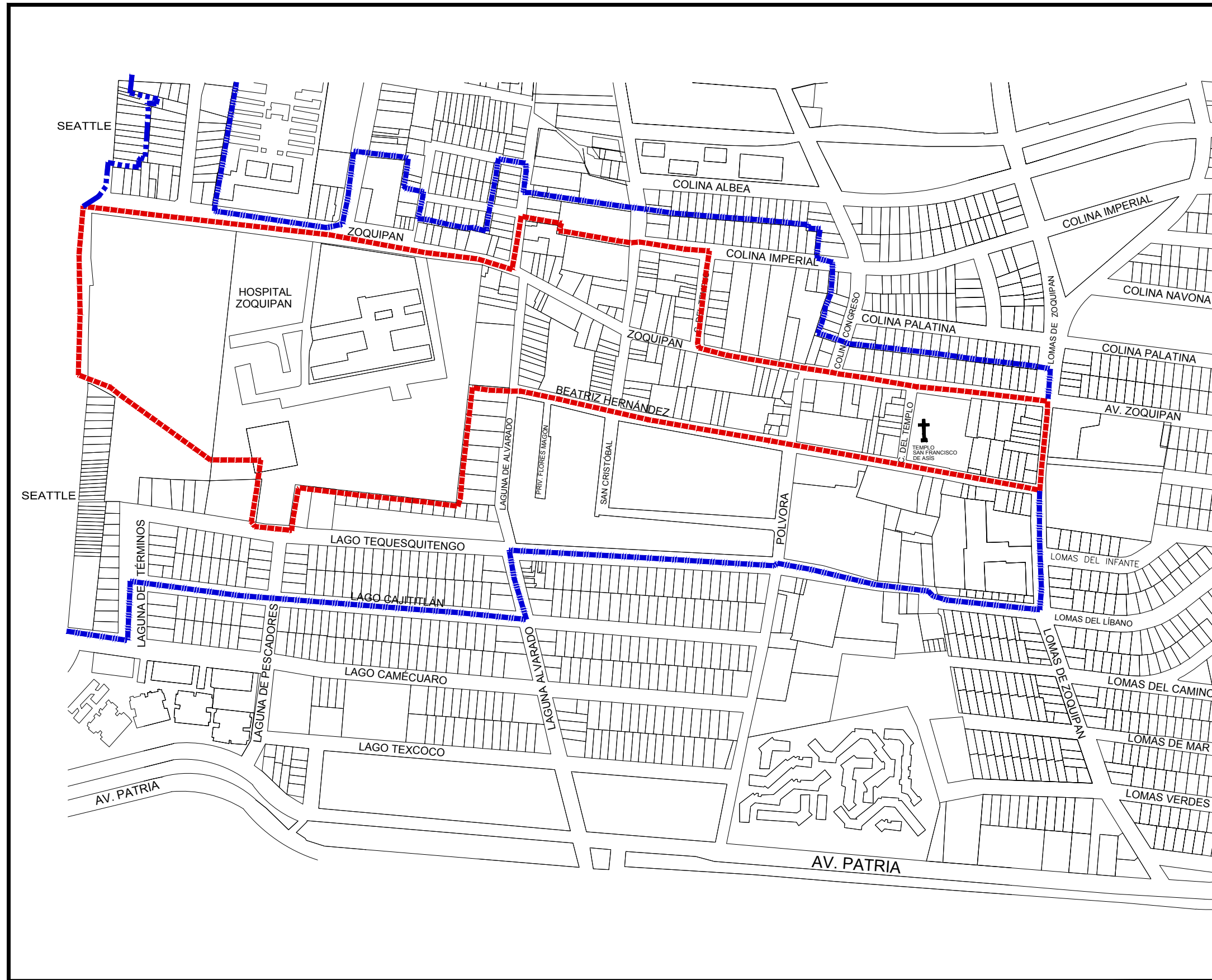


Gobierno de
Zapopan

DIRECCIÓN DE ORDENAMIENTO DEL TERRITORIO

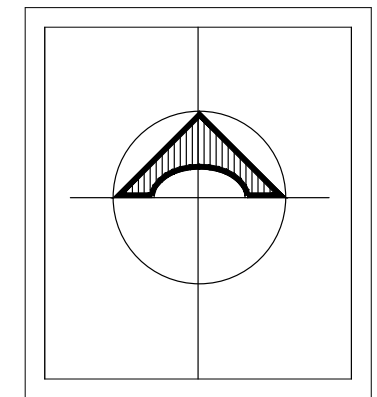
VENTA DEL ASTILLERO

ENERO DEL 2016



PERÍMETRO DE PROTECCIÓN
AL PATRIMONIO EDIFICADO DE:

ZOQUIPAN



SIMBOLOGÍA:

DELIMITACIÓN DEL PERÍMETRO DE
PROTECCIÓN AL PATRIMONIO EDIFICADO

DELIMITACIÓN ZONA DE TRANSICIÓN
(AMORTIGUAMIENTO)



Gobierno de
Zapopan

DIRECCIÓN DE ORDENAMIENTO DEL TERRITORIO

ZOQUIPAN

ENERO DEL 2016

HOJA SIN TEXTO

HOJA SIN TEXTO

