



Operativo
Semana Santa

250 DICTÁMENES DE ACREDITACIÓN PARA
RECONOCIMIENTO COMO TITULARES DE LOTES EN
FRACCIONAMIENTO O PREDIOS DEL MUNICIPIO DE
ZAPOPAN, JALISCO.



Gobierno de
Zapopan

INDICE DE PREDIOS:

| No. | CONTENIDO | PAG. |
|------------|--------------------------------------------------|-------------|
| 1.- | ANEXO A JARDINES DE SAN ANTONIO (1) | 1 |
| 2.- | LAS AGUJAS (1) | 2 |
| 3.- | EL CAMICHINITO (3) | 3 |
| 4.- | CALLE BARCINO Y NÍSPERO (PARAISOS DEL COLLÍ) (1) | 4 |
| 5.- | CENTINELA COUNTRY (1) | 5 |
| 6.- | COLINAS DE SAN MIGUEL (5) | 6 |
| 7.- | COLINAS DE LOS ROBLES (3) | 7 |
| 8.- | LOS COLORINES (1) | 8 |
| 9.- | FRANCISCO VILLA 140, LOMAS DEL BATÁN (1) | 9 |
| 10.- | EL FRESNO I (2) | 10 |
| 11.- | EL FRESNO II (2) | 11 |
| 12.- | HÉROES NACIONALES (1) | 12 |
| 13.- | JARDINES DEL VERGEL I SECCIÓN (10) | 13 |
| 14.- | LA GARITA (2) | 14 |
| 15.- | LA LOMA EN ATEMAJAC DEL VALLE (1) | 15 |
| 16.- | LA LOMA, TESISTÁN (1) | 16 |
| 17.- | LOMA BONITA (7) | 17 |
| 18.- | LOS LEONES (1) | 18 |
| 19.- | LOS NARANJOS (39) | 19 |
| 20.- | LA NOPALERA (22) | 22 |
| 21.- | NUEVO AMANECER (4) | 24 |
| 22.- | NUEVO AMANECER II (9) | 25 |
| 23.- | MIRAMAR (104) | 26 |
| 24.- | PALOMA 151, EL BATÁN (1) | 33 |
| 25.- | PARCELA 105 Z0 P9/9 (2) | 34 |
| 26.- | PARCELA 110 Z0 P9/9 (3) | 35 |
| 27.- | PARCELA 114 Z0 P9/9 (2) | 36 |
| 28.- | PRADERAS DE SAN ANTONIO (3) | 37 |
| 29.- | PREDIO SANTA ANA (1) | 38 |
| 30.- | PEDREGAL DE MILPILLAS (2) | 39 |
| 31.- | RANCHO EL CENTINELA (1) | 40 |
| 32.- | SAN FRANCISCO (2) | 41 |
| 33.- | EL TIGRE II POLÍGONO B (6) POLÍGONO C (2) | 42 |
| 34.- | EL TIGRE II FRACCIÓN A POLÍGONO A (2) | 43 |
| 35.- | LA VINATERA (1) | 44 |




RESUMEN DE 250 EXPEDIENTES DE TITULACIÓN INTEGRADOS DE CONFORMIDAD CON LAS DISPOSICIONES ESTABLECIDAS EN EL CAPÍTULO CUARTO, ARTÍCULO 37 DE LA LEY PARA LA REGULARIZACIÓN Y TITULACIÓN DE PREDIOS URBANOS EN EL ESTADO DE JALISCO, APROBADOS EN LA DECIMO CUARTA SESIÓN DE LA COMISIÓN MUNICIPAL DE REGULARIZACIÓN (COMUR) DE FECHA 22 DE MARZO DE 2024, PARA SU RECONOCIMIENTO COMO TITULAR DEL LOTE PERTENECIENTES A LOS SIGUIENTES FRACCIONAMIENTOS O PREDIOS:

Anexo a Jardines de San Antonio

El fraccionamiento fue Declarado Formalmente Regularizado por el Pleno del Ayuntamiento el 14 de noviembre de 2013, con número de expediente 110/14, previo Convenio de Regularización firmado con la propietaria C. Guadalupe Gutiérrez López y es su interés continuar con el procedimiento de titulación presentando para ello 1 expediente debidamente integrado conforme lo señala el Capítulo Cuarto, artículo 37 de la Ley para la Regularización y Titulación de Predios Urbanos en el Estado de Jalisco.

Anexo a Jardines de San Antonio

| MZ A | LO TE | POSEEDOR/ SOLICITANTE | SUP. | DICTAMEN |
|---------|----------|-------------------------------|----------------|---------------------------------|
| 2 | 1 | JOSÉ AMPELIO LOZANO GARCÍA | 1,275.00 M2 | COMUR/24/12122ZPN09057 00201 |


Juan Pablo Etchegaray Rodríguez
Director General Jurídico Municipal
Secretario Técnico de la COMUR






RESUMEN DE 250 EXPEDIENTES DE TITULACIÓN INTEGRADOS DE CONFORMIDAD CON LAS DISPOSICIONES ESTABLECIDAS EN EL CAPÍTULO CUARTO, ARTÍCULO 37 DE LA LEY PARA LA REGULARIZACIÓN Y TITULACIÓN DE PREDIOS URBANOS EN EL ESTADO DE JALISCO, APROBADOS EN LA DECIMO CUARTA SESIÓN DE LA COMISIÓN MUNICIPAL DE REGULARIZACIÓN (COMUR) DE FECHA 22 DE MARZO DE 2024, PARA SU RECONOCIMIENTO COMO TITULAR DEL LOTE PERTENECIENTES A LOS SIGUIENTES FRACCIONAMIENTOS O PREDIOS:

Las Agujas

El fraccionamiento fue Declarado Formalmente Regularizado por el Pleno del Ayuntamiento el 26 de enero de 2021 con número de expediente 155/2020 y el Convenio de Regularización firmado con la Asociación Vecinal denominada "Las Agujas", el 28 de enero de 2021 y es su interés continuar con el procedimiento de titulación presentando para ello 1 expediente debidamente integrado conforme lo señala el Capítulo Cuarto, artículo 37 de la Ley para la Regularización y Titulación de Predios Urbanos en el Estado de Jalisco.

Las Agujas

| MZ A | LOT E | POSEEDOR/ SOLICITANTE | SUP. | DICTAMEN |
|------------|----------|---------------------------------|--------------|---------------------------------|
| Fracción 3 | | | | |
| 2 | 9 | MARÍA GUADALUPE GÓMEZ ROMERO | 168.00 M2 | COMUR/24/12122ZPN110063 0209 |


Juan Pablo Etchegaray Rodríguez
Director General Jurídico Municipal y
Secretario Técnico de la COMUR






RESUMEN DE 250 EXPEDIENTES DE TITULACIÓN INTEGRADOS DE CONFORMIDAD CON LAS DISPOSICIONES ESTABLECIDAS EN EL CAPÍTULO CUARTO, ARTÍCULO 37 DE LA LEY PARA LA REGULARIZACIÓN Y TITULACIÓN DE PREDIOS URBANOS EN EL ESTADO DE JALISCO, APROBADOS EN LA DECIMO CUARTA SESIÓN DE LA COMISIÓN MUNICIPAL DE REGULARIZACIÓN (COMUR) DE FECHA 22 DE MARZO DE 2024, PARA SU RECONOCIMIENTO COMO TITULAR DEL LOTE PERTENECIENTES A LOS SIGUIENTES FRACCIONAMIENTOS O PREDIOS:

El Camichinito

El fraccionamiento fue Declarado Formalmente Regularizado por el Pleno del Ayuntamiento el 23 de junio de 2010, con número de expediente 322/09 previo Convenio de Regularización firmado con la Asociación Vecinal denominada “La Adobera” y es su interés continuar con el procedimiento de titulación presentando para ello 3 expedientes debidamente integrados conforme lo señala el Capítulo Cuarto, artículo 37 de la Ley para la Regularización y Titulación de Predios Urbanos en el Estado de Jalisco.

El Camichinito

| MZ A | LO TE | POSEEDOR/ SOLICITANTE | SUP. | DICTAMEN |
|---------|----------|-------------------------------------|-------------|---------------------------------|
| 5 | 16 | ENRIQUE GONZÁLEZ BRISEÑO | 90.00 M2 | COMUR/24/12122ZPN110101 0516 |
| 5 | 17 | MARÍA DEL CARMEN PÉREZ RODRÍGUEZ | 90.00 M2 | COMUR/24/12122ZPN110101 0517 |
| 5 | 18 | MARÍA DEL CARMEN PÉREZ RODRÍGUEZ | 90.00 M2 | COMUR/24/12122ZPN110101 0518 |


Juan Pablo Etchegaray Rodríguez
Director General Jurídico Municipal y
Secretario Técnico de la COMUR






RESUMEN DE 250 EXPEDIENTES DE TITULACIÓN INTEGRADOS DE CONFORMIDAD CON LAS DISPOSICIONES ESTABLECIDAS EN EL CAPÍTULO CUARTO, ARTÍCULO 37 DE LA LEY PARA LA REGULARIZACIÓN Y TITULACIÓN DE PREDIOS URBANOS EN EL ESTADO DE JALISCO, APROBADOS EN LA DECIMO CUARTA SESIÓN DE LA COMISIÓN MUNICIPAL DE REGULARIZACIÓN (COMUR) DE FECHA 22 DE MARZO DE 2024, PARA SU RECONOCIMIENTO COMO TITULAR DEL LOTE PERTENECIENTES A LOS SIGUIENTES FRACCIONAMIENTOS O PREDIOS:

Calle Barcino y Níspero (Paraísos del Colli)

El fraccionamiento fue Declarado Formalmente Regularizado por el Pleno del Ayuntamiento el 23 de mayo de 2023, con número de expediente 65/23, previo Convenio de Regularización firmado con el Comité por Causa y es su interés continuar con el procedimiento de titulación presentando para ello 1 expediente debidamente integrado conforme lo señala el Capítulo Cuarto, artículo 37 de la Ley para la Regularización y Titulación de Predios Urbanos en el Estado de Jalisco.

Calle Barcino y Níspero (Paraísos del Colli)

| MZ A | LO TE | POSEEDOR/ SOLICITANTE | SUP. | DICTAMEN |
|---------|----------|------------------------------|-------------|--------------------------------|
| 3 | 8 | MARCELA GUERRERO BARRAGAN | 70.00 M2 | COMUR/24/12122ZPN070600 308 |


Juan Pablo Etchegaray Rodríguez
Director General Jurídico Municipal y
Secretario Técnico de la COMUR





RESUMEN DE 250 EXPEDIENTES DE TITULACIÓN INTEGRADOS DE CONFORMIDAD CON LAS DISPOSICIONES ESTABLECIDAS EN EL CAPÍTULO CUARTO, ARTÍCULO 37 DE LA LEY PARA LA REGULARIZACIÓN Y TITULACIÓN DE PREDIOS URBANOS EN EL ESTADO DE JALISCO, APROBADOS EN LA DECIMO CUARTA SESIÓN DE LA COMISIÓN MUNICIPAL DE REGULARIZACIÓN (COMUR) DE FECHA 22 DE MARZO DE 2024, PARA SU RECONOCIMIENTO COMO TITULAR DEL LOTE PERTENECIENTES A LOS SIGUIENTES FRACCIONAMIENTOS O PREDIOS:

Centinela Country

El fraccionamiento fue Declarado Formalmente Regularizado por el Pleno del Ayuntamiento el 3 de junio de 2022, con número de expediente 44/22, previo Convenio de Regularización firmado el 25 de julio de 2022 con el Comité Por Causa y es su interés continuar con el procedimiento de titulación presentando para ello 1 expediente debidamente integrado conforme lo señala el Capítulo Cuarto, artículo 37 de la Ley para la Regularización y Titulación de Predios Urbanos en el Estado de Jalisco.

Centinela Country

| MZ A | LO TE | POSEEDOR/ SOLICITANTE | SUP. | DICTAMEN |
|---------|----------|--------------------------------------|--------------|--------------------------------|
| 2 | 29 | FERNANDO HUMBERTO FONSECA FUENTES | 238.00 M2 | COMUR/24/12122ZPN03057 0229 |


Juan Pablo Etchegaray Rodríguez
Director General Jurídico Municipal y
Secretario Técnico de la COMUR






RESUMEN DE 250 EXPEDIENTES DE TITULACIÓN INTEGRADOS DE CONFORMIDAD CON LAS DISPOSICIONES ESTABLECIDAS EN EL CAPÍTULO CUARTO, ARTÍCULO 37 DE LA LEY PARA LA REGULARIZACIÓN Y TITULACIÓN DE PREDIOS URBANOS EN EL ESTADO DE JALISCO, APROBADOS EN LA DECIMO CUARTA SESIÓN DE LA COMISIÓN MUNICIPAL DE REGULARIZACIÓN (COMUR) DE FECHA 22 DE MARZO DE 2024, PARA SU RECONOCIMIENTO COMO TITULAR DEL LOTE PERTENECIENTES A LOS SIGUIENTES FRACCIONAMIENTOS O PREDIOS:

Colinas de San Miguel

El fraccionamiento fue Declarado Formalmente Regularizado por el Pleno del Ayuntamiento el 27 de enero de 2016, con número de expediente 120/15, previo Convenio de Regularización firmado el 7 de noviembre de 2014 con la propietaria C. Ramona Ascencio Castro y es su interés continuar con el procedimiento de titulación presentando para ello 5 expedientes debidamente integrados conforme lo señala el Capítulo Cuarto, artículo 37 de la Ley para la Regularización y Titulación de Predios Urbanos en el Estado de Jalisco.

Colinas de San Miguel

| MZ A | LO TE | POSEEDOR/ SOLICITANTE | SUP. | DICTAMEN |
|---------|----------|------------------------------|--------------|--------------------------------|
| 2 | 14 | ROBERTO VENEGAS DÍAZ | 140.00 M2 | COMUR/24/12122ZPN12069 0214 |
| 2 | 15 | ROBERTO VENEGAS DÍAZ | 140.00 M2 | COMUR/24/12122ZPN12069 0215 |
| 2 | 16 | ROBERTO VENEGAS DÍAZ | 140.00 M2 | COMUR/24/12122ZPN12069 0216 |
| 4 | 26 | MARICELA RODRÍGUEZ ALEMÁN | 140.00 M2 | COMUR/24/12122ZPN12069 0426 |
| 8 | 39 | PEDRO DÍAZ FIGUEROA | 140.00 M2 | COMUR/24/12122ZPN12069 0839 |


Juan Pablo Etchegaray Rodríguez
Director General Jurídico Municipal y
Secretario Técnico de la COMUR






RESUMEN DE 250 EXPEDIENTES DE TITULACIÓN INTEGRADOS DE CONFORMIDAD CON LAS DISPOSICIONES ESTABLECIDAS EN EL CAPÍTULO CUARTO, ARTÍCULO 37 DE LA LEY PARA LA REGULARIZACIÓN Y TITULACIÓN DE PREDIOS URBANOS EN EL ESTADO DE JALISCO, APROBADOS EN LA DECIMO CUARTA SESIÓN DE LA COMISIÓN MUNICIPAL DE REGULARIZACIÓN (COMUR) DE FECHA 22 DE MARZO DE 2024, PARA SU RECONOCIMIENTO COMO TITULAR DEL LOTE PERTENECIENTES A LOS SIGUIENTES FRACCIONAMIENTOS O PREDIOS:

Colinas de los Robles

El fraccionamiento fue Declarado Formalmente Regularizado por el Pleno del Ayuntamiento el 30 de agosto de 2001 y es su interés continuar con el procedimiento de titulación presentando para ello 3 expediente debidamente integrado conforme lo señalan el Capítulo Cuarto, artículo 37 de la Ley para la Regularización y Titulación de Predios Urbanos en el Estado de Jalisco.

Colinas de los Robles

| MZA | LOTE | POSEEDOR/ SOLICITANTE | SUP. | DICTAMEN |
|-----|------|-------------------------------|--------------|----------------------------------|
| AE | 25 | MARÍA ESTELA MACIAS GUTIERREZ | 116.00 M2 | COMUR/24/12122ZPN0302009 AE25 |
| T | 8 | FERMÍN LANDEROS GARCÍA | 95.49 M2 | COMUR/24/12122ZPN0302009 0T08 |
| V | 33 | SALVADOR CASTILLO AVELAR | 112.00 M2 | COMUR/24/12122ZPN0302009 0V33 |


Juan Pablo Etchegaray Rodríguez
Director General Jurídico Municipal
Secretario Técnico de la COMUR






RESUMEN DE 250 EXPEDIENTES DE TITULACIÓN INTEGRADOS DE CONFORMIDAD CON LAS DISPOSICIONES ESTABLECIDAS EN EL CAPÍTULO CUARTO, ARTÍCULO 37 DE LA LEY PARA LA REGULARIZACIÓN Y TITULACIÓN DE PREDIOS URBANOS EN EL ESTADO DE JALISCO, APROBADOS EN LA DECIMO CUARTA SESIÓN DE LA COMISIÓN MUNICIPAL DE REGULARIZACIÓN (COMUR) DE FECHA 22 DE MARZO DE 2024, PARA SU RECONOCIMIENTO COMO TITULAR DEL LOTE PERTENECIENTES A LOS SIGUIENTES FRACCIONAMIENTOS O PREDIOS:

Los Colorines

El fraccionamiento fue Declarado Formalmente Regularizado por el Pleno del Ayuntamiento el 18 de junio de 2009, con número de expediente 154/09 previo Convenio de Regularización firmado con la Asociación Vecinal denominada “Los Colorines” y es su interés continuar con el procedimiento de titulación presentando para ello 1 expediente debidamente integrado conforme lo señala el Capítulo Cuarto, artículo 37 de la Ley para la Regularización y Titulación de Predios Urbanos en el Estado de Jalisco.

Los Colorines

| MZ A | LOT E | POSEEDOR/ SOLICITANTE | SUP. | DICTAMEN |
|---------|----------|-----------------------|--------------|---------------------------------|
| C | 25 | MARIO GARCÍA VELASCO | 135.62 M2 | COMUR/24/12122ZPN0709046 C25 |


Juan Pablo Etchegaray Rodríguez
Director General Jurídico Municipal
Secretario Técnico de la COMUR






RESUMEN DE 250 EXPEDIENTES DE TITULACIÓN INTEGRADOS DE CONFORMIDAD CON LAS DISPOSICIONES ESTABLECIDAS EN EL CAPÍTULO CUARTO, ARTÍCULO 37 DE LA LEY PARA LA REGULARIZACIÓN Y TITULACIÓN DE PREDIOS URBANOS EN EL ESTADO DE JALISCO, APROBADOS EN LA DECIMO CUARTA SESIÓN DE LA COMISIÓN MUNICIPAL DE REGULARIZACIÓN (COMUR) DE FECHA 22 DE MARZO DE 2024, PARA SU RECONOCIMIENTO COMO TITULAR DEL LOTE PERTENECIENTES A LOS SIGUIENTES FRACCIONAMIENTOS O PREDIOS:

Francisco Villa 140, Lomas Del Batan

El predio fue Declarado Formalmente Regularizado por el Pleno del Ayuntamiento el 19 de julio de 2023, con número de expediente 99/23 y es su interés continuar con el procedimiento de titulación presentando para ello 1 expediente debidamente integrado conforme lo señala el Capítulo Cuarto, artículo 37 de la Ley para la Regularización y Titulación de Predios Urbanos en el Estado de Jalisco.

Francisco Villa 140, Lomas Del Batan

| MZ A | LO TE | POSEEDOR/ SOLICITANTE | SUP. | DICTAMEN |
|---------|----------|-----------------------------|---------------|--------------------------------|
| UNICO | | MARGARITA HERNÁNDEZ DÍAZ | 298.962 M2 | COMUR/24/12122ZPN01051 0101 |


Juan Pablo Etchegaray Rodríguez
Director General Jurídico Municipal
Secretario Técnico de la COMUR






RESUMEN DE 250 EXPEDIENTES DE TITULACIÓN INTEGRADOS DE CONFORMIDAD CON LAS DISPOSICIONES ESTABLECIDAS EN EL CAPÍTULO CUARTO, ARTÍCULO 37 DE LA LEY PARA LA REGULARIZACIÓN Y TITULACIÓN DE PREDIOS URBANOS EN EL ESTADO DE JALISCO, APROBADOS EN LA DECIMO CUARTA SESIÓN DE LA COMISIÓN MUNICIPAL DE REGULARIZACIÓN (COMUR) DE FECHA 22 DE MARZO DE 2024, PARA SU RECONOCIMIENTO COMO TITULAR DEL LOTE PERTENECIENTES A LOS SIGUIENTES FRACCIONAMIENTOS O PREDIOS:

El Fresno I

El fraccionamiento fue Declarado Formalmente Regularizado por el Pleno del Ayuntamiento el 18 de noviembre de 2005, con número de expediente 518/05, previo Convenio de Regularización firmado el 24 de agosto de 2005 y es su interés continuar con el procedimiento de titulación presentando para ello 2 expedientes debidamente integrados conforme lo señala el Capítulo Cuarto, artículo 37 de la Ley para la Regularización y Titulación de Predios Urbanos en el Estado de Jalisco.

El Fresno I

| MZ A | LO TE | POSEEDOR/ SOLICITANTE | SUP. | DICTAMEN |
|---------|----------|--------------------------|--------------|----------------------------------|
| 3 | 5 | FRANCISCO PALACIO GARCÍA | 120.00 M2 | COMUR/24/12122ZPN092202 10305 |
| 4 | 29 | FERMÍN GONZÁLEZ SANTOYO | 120.00 M2 | COMUR/24/12122ZPN092202 10429 |


Juan Pablo Etchegaray Rodríguez
Director General Jurídico Municipal
Secretario Técnico de la COMUR






RESUMEN DE 250 EXPEDIENTES DE TITULACIÓN INTEGRADOS DE CONFORMIDAD CON LAS DISPOSICIONES ESTABLECIDAS EN EL CAPÍTULO CUARTO, ARTÍCULO 37 DE LA LEY PARA LA REGULARIZACIÓN Y TITULACIÓN DE PREDIOS URBANOS EN EL ESTADO DE JALISCO, APROBADOS EN LA DECIMO CUARTA SESIÓN DE LA COMISIÓN MUNICIPAL DE REGULARIZACIÓN (COMUR) DE FECHA 22 DE MARZO DE 2024, PARA SU RECONOCIMIENTO COMO TITULAR DEL LOTE PERTENECIENTES A LOS SIGUIENTES FRACCIONAMIENTOS O PREDIOS:

I Fresno II

El fraccionamiento fue Declarado Formalmente Regularizado por el Pleno del Ayuntamiento el 18 de noviembre de 2005, con número de expediente 518/05, previo Convenio de Regularización firmado el 24 de agosto de 2005 y es su interés continuar con el procedimiento de titulación presentando para ello 2 expedientes debidamente integrados conforme lo señala el Capítulo Cuarto, artículo 37 de la Ley para la Regularización y Titulación de Predios Urbanos en el Estado de Jalisco.

El Fresno II

| MZ A | LO TE | POSEEDOR/ SOLICITANTE | SUP. | DICTAMEN |
|---------|----------|---------------------------------------|--------------|----------------------------------|
| 8 | 18 | ERNESTO RUIZ ROMERO | 158.66 M2 | COMUR/24/12122ZPN092202 20818 |
| 10 | 3 | MARÍA DE LOURDES RODRÍGUEZ PADILLA | 121.17 M2 | COMUR/24/12122ZPN092202 21003 |


Juan Pablo Etchegaray Rodríguez
Director General Jurídico Municipal
Secretario Técnico de la COMUR





RESUMEN DE 250 EXPEDIENTES DE TITULACIÓN INTEGRADOS DE CONFORMIDAD CON LAS DISPOSICIONES ESTABLECIDAS EN EL CAPÍTULO CUARTO, ARTÍCULO 37 DE LA LEY PARA LA REGULARIZACIÓN Y TITULACIÓN DE PREDIOS URBANOS EN EL ESTADO DE JALISCO, APROBADOS EN LA DECIMO CUARTA SESIÓN DE LA COMISIÓN MUNICIPAL DE REGULARIZACIÓN (COMUR) DE FECHA 22 DE MARZO DE 2024, PARA SU RECONOCIMIENTO COMO TITULAR DEL LOTE PERTENECIENTES A LOS SIGUIENTES FRACCIONAMIENTOS O PREDIOS:

Héroes Nacionales

El fraccionamiento fue Declarado Formalmente Regularizado por el Pleno del Ayuntamiento el 25 de Noviembre de 2008, bajo expediente 312/08 y es su interés continuar con el procedimiento de titulación presentando para ello 1 expedientes debidamente integrados conforme lo señala el Capítulo Cuarto, artículo 37 de la Ley para la Regularización y Titulación de Predios Urbanos en el Estado de Jalisco.

Héroes Nacionales

| MZ A | LOT E | POSEEDOR/ SOLICITANTE | SUP. | DICTAMEN |
|---------|----------|-----------------------|--------------|----------------------------------|
| 3 | 42 | ADALBERTO PONCE ROMO | 120.00 M2 | COMUR/24/12122ZPN092206 70342 |


Juan Pablo Etchegaray Rodríguez
Director General Jurídico Municipal
Secretario Técnico de la COMUR






RESUMEN DE 250 EXPEDIENTES DE TITULACIÓN INTEGRADOS DE CONFORMIDAD CON LAS DISPOSICIONES ESTABLECIDAS EN EL CAPÍTULO CUARTO, ARTÍCULO 37 DE LA LEY PARA LA REGULARIZACIÓN Y TITULACIÓN DE PREDIOS URBANOS EN EL ESTADO DE JALISCO, APROBADOS EN LA DECIMO CUARTA SESIÓN DE LA COMISIÓN MUNICIPAL DE REGULARIZACIÓN (COMUR) DE FECHA 22 DE MARZO DE 2024, PARA SU RECONOCIMIENTO COMO TITULAR DEL LOTE PERTENECIENTES A LOS SIGUIENTES FRACCIONAMIENTOS O PREDIOS:

Jardines del Vergel I Sección

El fraccionamiento fue Declarado Formalmente Regularizado por el Pleno del Ayuntamiento el 17 de octubre de 2002, previo Convenio de Regularización firmado con el Propietario del predio y la Asociación Vecinal del fraccionamiento y es su interés continuar con el procedimiento de titulación presentando para ello 10 expedientes debidamente integrados conforme lo señala el Capítulo Cuarto, artículo 37 de la Ley para la Regularización y Titulación de Predios Urbanos en el Estado de Jalisco.

Jardines del Vergel I Sección

| MZ A | LOT E | POSEEDOR/ SOLICITANTE | SUP. | DICTAMEN |
|---------|----------|---------------------------------------|-----------|--------------------------------|
| 48 | 65 | EDITH MONTSERRAT CASTAÑEDA LEDEZMA | 119.17 M2 | COMUR/24/12122ZPN030 044865 |
| 48 | 66 | YULISA SÁNCHEZ TORRES | 118.63 M2 | COMUR/24/12122ZPN030 044866 |
| 48 | 68 | RAFAEL HERNÁNDEZ OCEGUEDA | 121.60 M2 | COMUR/24/12122ZPN030 044868 |
| 51 | 19 | MARGARITA LÓPEZ GÓMEZ | 122.49 M2 | COMUR/24/12122ZPN030 045119 |
| 51 | 20 | MARGARITA LÓPEZ GÓMEZ | 122.49 M2 | COMUR/24/12122ZPN030 045120 |
| 51 | 21 | MARGARITA LÓPEZ GÓMEZ | 118.12 M2 | COMUR/24/12122ZPN030 045121 |
| 51 | 22 | VICTOR GABRIEL LOERA JIMÉNEZ | 118.12 M2 | COMUR/24/12122ZPN030 045122 |
| 51 | 23 | CITLALLI ROCÍO FLORES RODRÍGUEZ | 122.49 M2 | COMUR/24/12122ZPN030 045123 |
| 51 | 35 | MARGARITA LÓPEZ GÓMEZ | 122.50 M2 | COMUR/24/12122ZPN030 045135 |
| 51 | 37 | SILVIA FREGOSO LÓPEZ | 118.12 M2 | COMUR/24/12122ZPN030 045137 |


Juan Pablo Etchegaray Rodríguez
Director General Jurídico Municipal y
Secretario Técnico de la COMUR






RESUMEN DE 250 EXPEDIENTES DE TITULACIÓN INTEGRADOS DE CONFORMIDAD CON LAS DISPOSICIONES ESTABLECIDAS EN EL CAPÍTULO CUARTO, ARTÍCULO 37 DE LA LEY PARA LA REGULARIZACIÓN Y TITULACIÓN DE PREDIOS URBANOS EN EL ESTADO DE JALISCO, APROBADOS EN LA DECIMO CUARTA SESIÓN DE LA COMISIÓN MUNICIPAL DE REGULARIZACIÓN (COMUR) DE FECHA 22 DE MARZO DE 2024, PARA SU RECONOCIMIENTO COMO TITULAR DEL LOTE PERTENECIENTES A LOS SIGUIENTES FRACCIONAMIENTOS O PREDIOS:

La Garita

El fraccionamiento fue Declarado Formalmente Regularizado por el Pleno del Ayuntamiento el 28 de abril de 2022 con número de expediente 05/2022 y es su interés continuar con el procedimiento de titulación presentando para ello 2 expedientes debidamente integrados conforme lo señala el Capítulo Cuarto, artículo 37 de la Ley para la Regularización y Titulación de Predios Urbanos en el Estado de Jalisco

La Garita

| MZ A | LO TE | POSEEDOR/ SOLICITANTE | SUP. | DICTAMEN |
|---------|----------|-----------------------------------|-----------|--------------------------------|
| 2 | 15 | JOSÉ ALFREDO BARRAGAN MARTÍNEZ | 127.80 M2 | COMUR/24/12122ZPN0704 40215 |
| 4 | 6 | JOSÉ ALFREDO BARRAGAN MARTÍNEZ | 67.50 M2 | COMUR/24/12122ZPN0704 40406 |


Juan Pablo Etchegaray Rodríguez
Director General Jurídico Municipal y
Secretario Técnico de la COMUR






RESUMEN DE 250 EXPEDIENTES DE TITULACIÓN INTEGRADOS DE CONFORMIDAD CON LAS DISPOSICIONES ESTABLECIDAS EN EL CAPÍTULO CUARTO, ARTÍCULO 37 DE LA LEY PARA LA REGULARIZACIÓN Y TITULACIÓN DE PREDIOS URBANOS EN EL ESTADO DE JALISCO, APROBADOS EN LA DECIMO CUARTA SESIÓN DE LA COMISIÓN MUNICIPAL DE REGULARIZACIÓN (COMUR) DE FECHA 22 DE MARZO DE 2024, PARA SU RECONOCIMIENTO COMO TITULAR DEL LOTE PERTENECIENTES A LOS SIGUIENTES FRACCIONAMIENTOS O PREDIOS:

La Loma en Atemajac del Valle

El predio fue Declarado Formalmente Regularizado por el Pleno del Ayuntamiento el 23 de mayo de 2023, con número de expediente 97/2023 y es su interés continuar con el procedimiento de titulación presentando para ello 1 expediente debidamente integrado conforme lo señala el Capítulo Cuarto, artículo 37 de la Ley para la Regularización y Titulación de Predios Urbanos en el Estado de Jalisco.

La Loma en Atemajac del Valle

| MZ A | LOT E | POSEEDOR/ SOLICITANTE | SUP. | DICTAMEN |
|---------|----------|------------------------------|----------|--------------------|
| UNICO | | JAVIER GUTIÉRREZ CAMARENA | 90.80 M2 | COMUR/24/010630101 |


Juan Pablo Etchegaray Rodríguez
Director General Jurídico Municipal
Secretario Técnico de la COMUR






RESUMEN DE 250 EXPEDIENTES DE TITULACIÓN INTEGRADOS DE CONFORMIDAD CON LAS DISPOSICIONES ESTABLECIDAS EN EL CAPÍTULO CUARTO, ARTÍCULO 37 DE LA LEY PARA LA REGULARIZACIÓN Y TITULACIÓN DE PREDIOS URBANOS EN EL ESTADO DE JALISCO, APROBADOS EN LA DECIMO CUARTA SESIÓN DE LA COMISIÓN MUNICIPAL DE REGULARIZACIÓN (COMUR) DE FECHA 22 DE MARZO DE 2024, PARA SU RECONOCIMIENTO COMO TITULAR DEL LOTE PERTENECIENTES A LOS SIGUIENTES FRACCIONAMIENTOS O PREDIOS:

La Loma, Tesistán

El fraccionamiento fue Declarado Formalmente Regularizado por el Pleno del Ayuntamiento el 13 de julio de 2020 con número de expediente 12/2020 y el Convenio de Regularización firmado con la C. Mariza Salvatierra Sánchez en su carácter de titular del predio original con fecha el 28 de enero de 2021 y es su interés continuar con el procedimiento de titulación presentando para ello 1 expedientes debidamente integrados conforme lo señala el Capítulo Cuarto, artículo 37 de la Ley para la Regularización y Titulación de Predios Urbanos en el Estado de Jalisco.

La Loma, Tesistán

| MZ A | LO TE | POSEEDOR/ SOLICITANTE | SUP. | DICTAMEN |
|---------|----------|-----------------------------------|----------------|--------------------------------|
| 5 | 11 | JENNIFER LUCIANA REYES SAHAGÚN | 5,150.33 M2 | COMUR/24/12122ZPN111300 511 |


Juan Pablo Etchegaray Rodríguez
Director General Jurídico Municipal
Secretario Técnico de la COMUR





RESUMEN DE 250 EXPEDIENTES DE TITULACIÓN INTEGRADOS DE CONFORMIDAD CON LAS DISPOSICIONES ESTABLECIDAS EN EL CAPÍTULO CUARTO, ARTÍCULO 37 DE LA LEY PARA LA REGULARIZACIÓN Y TITULACIÓN DE PREDIOS URBANOS EN EL ESTADO DE JALISCO, APROBADOS EN LA DECIMO CUARTA SESIÓN DE LA COMISIÓN MUNICIPAL DE REGULARIZACIÓN (COMUR) DE FECHA 22 DE MARZO DE 2024, PARA SU RECONOCIMIENTO COMO TITULAR DEL LOTE PERTENECIENTES A LOS SIGUIENTES FRACCIONAMIENTOS O PREDIOS:

Loma Bonita

El fraccionamiento fue Declarado Formalmente Regularizado por el Pleno del Ayuntamiento el 8 de diciembre de 2023, con número de expediente 178/23 y el Convenio de Regularización firmado con el Comité Por Causa con fecha el 13 de diciembre de 2023 y es su interés continuar con el procedimiento de titulación presentando para ello 7 expedientes debidamente integrados conforme lo señala el Capítulo Cuarto, artículo 37 de la Ley para la Regularización y Titulación de Predios Urbanos en el Estado de Jalisco.

Loma Bonita

| MZ A | LO TE | POSEEDOR/ SOLICITANTE | SUP. | DICTAMEN |
|---------|----------|---------------------------------|-----------|--------------------------------|
| 1 | 20 | CÉSAR FELIPE CORTÉS AGUILERA | 226.00 M2 | COMUR/24/12122ZPN06004 0120 |
| 2 | 13 | MARÍA ELISA OCHOA RODRÍGUEZ | 189.00 M2 | COMUR/24/12122ZPN06004 0213 |
| 2 | 15 | SALVADOR RODRÍGUEZ LIZOLA | 226.00 M2 | COMUR/24/12122ZPN06004 0215 |
| 2 | 20 | ROSA MARÍA ROJAS LÓPEZ | 200.00 M2 | COMUR/24/12122ZPN06004 0220 |
| 2 | 21 | ROSA ELENA AGUAYO RAMÍREZ | 198.00 M2 | COMUR/24/12122ZPN06004 0221 |
| 2 | 22 | GILBERTO CASTILLO BARRAZA | 200.00 M2 | COMUR/24/12122ZPN06004 0222 |
| 2 | 28 | ESMERALDA GÓMEZ GONZÁLEZ | 190.00 M2 | COMUR/24/12122ZPN06004 0228 |

Juan Pablo Etchegaray Rodríguez
Director General Jurídico Municipal y
Secretario Técnico de la COMUR





RESUMEN DE 250 EXPEDIENTES DE TITULACIÓN INTEGRADOS DE CONFORMIDAD CON LAS DISPOSICIONES ESTABLECIDAS EN EL CAPÍTULO CUARTO, ARTÍCULO 37 DE LA LEY PARA LA REGULARIZACIÓN Y TITULACIÓN DE PREDIOS URBANOS EN EL ESTADO DE JALISCO, APROBADOS EN LA DECIMO CUARTA SESIÓN DE LA COMISIÓN MUNICIPAL DE REGULARIZACIÓN (COMUR) DE FECHA 22 DE MARZO DE 2024, PARA SU RECONOCIMIENTO COMO TITULAR DEL LOTE PERTENECIENTES A LOS SIGUIENTES FRACCIONAMIENTOS O PREDIOS:

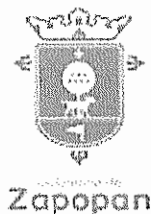
Los Leones

El fraccionamiento fue Declarado Formalmente Regularizado por el Pleno del Ayuntamiento el 20 de diciembre de 2022, con número de expediente 273/22 y es su interés continuar con el procedimiento de titulación presentando para ello 1 expediente debidamente integrado conforme lo señala el Capítulo Cuarto, artículo 37 de la Ley para la Regularización y Titulación de Predios Urbanos en el Estado de Jalisco.

Los Leones

| MZ A | LO TE | POSEEDOR/ SOLICITANTE | SUP. | DICTAMEN |
|-------------|----------|------------------------|-----------|----------------------------------|
| Polígono 52 | | | | |
| 1 | 6 | JOSÉ LUIS JUÁREZ AGRAZ | 131.00 M2 | COMUR/24/12122ZPN120705 20106 |


Juan Pablo Etchegaray Rodríguez
Director General Jurídico Municipal y
Secretario Técnico de la COMUR



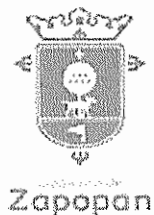
RESUMEN DE 250 EXPEDIENTES DE TITULACIÓN INTEGRADOS DE CONFORMIDAD CON LAS DISPOSICIONES ESTABLECIDAS EN EL CAPÍTULO CUARTO, ARTÍCULO 37 DE LA LEY PARA LA REGULARIZACIÓN Y TITULACIÓN DE PREDIOS URBANOS EN EL ESTADO DE JALISCO, APROBADOS EN LA DECIMO CUARTA SESIÓN DE LA COMISIÓN MUNICIPAL DE REGULARIZACIÓN (COMUR) DE FECHA 22 DE MARZO DE 2024, PARA SU RECONOCIMIENTO COMO TITULAR DEL LOTE PERTENECIENTES A LOS SIGUIENTES FRACCIONAMIENTOS O PREDIOS:

Los Naranjos

El fraccionamiento fue Declarado Formalmente Regularizado por el Pleno del Ayuntamiento el 3 de junio de 2022, con número de expediente 30/22 y el Convenio de Regularización firmado con el Comité Por Causa con fecha el 8 de diciembre de 2022 y es su interés continuar con el procedimiento de titulación presentando para ello 39 expedientes debidamente integrados conforme lo señala el Capítulo Cuarto, artículo 37 de la Ley para la Regularización y Titulación de Predios Urbanos en el Estado de Jalisco.

Los Naranjos

| MZ A | LO TE | POSEEDOR/ SOLICITANTE | SUP. | DICTAMEN |
|-----------------|------------------|----------------------------------------|-------------|--------------------------------|
| 1 | 1 | ANGELICA MARIA GONZALEZ MAGAÑA | 200.00 M2 | COMUR/24/12122ZPN04005 0101 |
| 1 | 2 | GILBERTO GUADALUPE PEÑA PÉREZ | 190.00 M2 | COMUR/24/12122ZPN04005 0102 |
| 1 | 3 | ERICK ZHAID RODRIGUEZ CHAVEZ | 190.00 M2 | COMUR/24/12122ZPN04005 0103 |
| 1 | 4 | MARIA DEL REFUGIO AGUIRRE TOVAR | 190.00 M2 | COMUR/24/12122ZPN04005 0104 |
| 1 | 5 | PEDRO AMEZCUA CISNEROS | 193.00 M2 | COMUR/24/12122ZPN04005 0105 |
| 1 | 6 | PEDRO AMEZCUA CISNEROS | 190.00 M2 | COMUR/24/12122ZPN04005 0106 |
| 1 | 7 | SAMUEL COLORADO TLAPA | 190.00 M2 | COMUR/24/12122ZPN04005 0107 |
| 1 | 8 | OMAR FABRICIO ALATORRE GARCIA | 192.00 M2 | COMUR/24/12122ZPN04005 0108 |
| 1 | 10 | VÍCTOR MANUEL GÁLVEZ VELÁZQUEZ | 192.00 M2 | COMUR/24/12122ZPN04005 0110 |
| 1 | 11 | MARCELA ESMERALDA DE LA TORRE BUENO | 192.00 M2 | COMUR/24/12122ZPN04005 0111 |
| 1 | 12 | JOSÉ ANTONIO DE LA TORRE BUENO | 195.00 M2 | COMUR/24/12122ZPN04005 0112 |
| 1 | 15 | SIGFRIDO RUVALCABA ESPINOSA | 191.00 M2 | COMUR/24/12122ZPN04005 0115 |




RESUMEN DE 250 EXPEDIENTES DE TITULACIÓN INTEGRADOS DE CONFORMIDAD CON LAS DISPOSICIONES ESTABLECIDAS EN EL CAPÍTULO CUARTO, ARTÍCULO 37 DE LA LEY PARA LA REGULARIZACIÓN Y TITULACIÓN DE PREDIOS URBANOS EN EL ESTADO DE JALISCO, APROBADOS EN LA DECIMO CUARTA SESIÓN DE LA COMISIÓN MUNICIPAL DE REGULARIZACIÓN (COMUR) DE FECHA 22 DE MARZO DE 2024, PARA SU RECONOCIMIENTO COMO TITULAR DEL LOTE PERTENECIENTES A LOS SIGUIENTES FRACCIONAMIENTOS O PREDIOS:

| | | | | |
|---|----|-------------------------------------------------|-----------|--------------------------------|
| 1 | 16 | SIGFRIDO RUVALCABA ESPINOSA | 196.00 M2 | COMUR/24/12122ZPN04005 0116 |
| 1 | 18 | ANGELICA MARIA GONZALEZ MAGAÑA | 199.00 M2 | COMUR/24/12122ZPN04005 0118 |
| 2 | 1 | GUSTAVO GARCÍA GARCÍA | 203.00 M2 | COMUR/24/12122ZPN04005 0201 |
| 2 | 2 | GUSTAVO GARCÍA GARCÍA | 202.00 M2 | COMUR/24/12122ZPN04005 0202 |
| 2 | 3 | GUSTAVO GARCÍA GARCÍA | 200.00 M2 | COMUR/24/12122ZPN04005 0203 |
| 2 | 4 | GUSTAVO GARCÍA GARCÍA | 199.00 M2 | COMUR/24/12122ZPN04005 0204 |
| 2 | 5 | JESÚS ALEJANDRO SOLORIO | 197.00 M2 | COMUR/24/12122ZPN04005 0205 |
| 2 | 6 | JORGE AURELIO RODRIGUEZ BOJORQUEZ | 195.00 M2 | COMUR/24/12122ZPN04005 0206 |
| 2 | 7 | NORMA LETICIA LÓPEZ ALMEIDA | 194.00 M2 | COMUR/24/12122ZPN04005 0207 |
| 2 | 8 | MARÍA ANGELICA ELIAS SÁNCHEZ | 192.00 M2 | COMUR/24/12122ZPN04005 0208 |
| 2 | 9 | JORGE ALBERTO ELIAS SÁNCHEZ | 191.00 M2 | COMUR/24/12122ZPN04005 0209 |
| 2 | 10 | ANDREA CORTÉS BERUMEN E ISAAC CORTÉS BERUMEN | 192.00 M2 | COMUR/24/12122ZPN04005 0210 |
| 2 | 11 | MARITZA AISPURO VELARDE | 193.00 M2 | COMUR/24/12122ZPN04005 0211 |
| 2 | 13 | EDUARDO RESENDIZ MONRAZ | 196.00 M2 | COMUR/24/12122ZPN04005 0213 |
| 2 | 14 | RAFAEL LOMELI LEGOFF | 198.00 M2 | COMUR/24/12122ZPN04005 0214 |
| 2 | 15 | RAFAEL LOMELI LEGOFF | 200.00 M2 | COMUR/24/12122ZPN04005 0215 |
| 2 | 16 | KARINA LOMELI LEGOFF | 201.00 M2 | COMUR/24/12122ZPN04005 0216 |
| 2 | 17 | LIDIA ELIZABET NUNGARAY PADILLA | 203.00 M2 | COMUR/24/12122ZPN04005 0217 |
| 2 | 18 | LIDIA ELIZABET NUNGARAY | 205.00 M2 | COMUR/24/12122ZPN04005 |

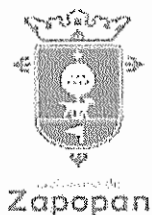


RESUMEN DE 250 EXPEDIENTES DE TITULACIÓN INTEGRADOS DE CONFORMIDAD CON LAS DISPOSICIONES ESTABLECIDAS EN EL CAPÍTULO CUARTO, ARTÍCULO 37 DE LA LEY PARA LA REGULARIZACIÓN Y TITULACIÓN DE PREDIOS URBANOS EN EL ESTADO DE JALISCO, APROBADOS EN LA DECIMO CUARTA SESIÓN DE LA COMISIÓN MUNICIPAL DE REGULARIZACIÓN (COMUR) DE FECHA 22 DE MARZO DE 2024, PARA SU RECONOCIMIENTO COMO TITULAR DEL LOTE PERTENECIENTES A LOS SIGUIENTES FRACCIONAMIENTOS O PREDIOS:

| | | PADILLA | | 0218 |
|---|----|---------------------------|-------------|--------------------------------|
| 3 | 1 | ROBERTO ARELLANO VILLEGAS | 204.00 M2 | COMUR/24/12122ZPN04005 0301 |
| 3 | 2 | JAIME ALONSO MARTÍNEZ | 1,119.00 M2 | COMUR/24/12122ZPN04005 0302 |
| 3 | 8 | SALVADOR BERUMEN SANDOVAL | 195.00 M2 | COMUR/24/12122ZPN04005 0308 |
| 3 | 9 | SALVADOR BERUMEN SANDOVAL | 197.00 M2 | COMUR/24/12122ZPN04005 0309 |
| 3 | 10 | JAIME ALONSO MARTÍNEZ | 1,206.00 M2 | COMUR/24/12122ZPN04005 0310 |
| 3 | 16 | GUSTAVO GORJON CASTILLO | 205.00 M2 | COMUR/24/12122ZPN04005 0316 |
| 3 | 17 | PEDRO AMEZCUA CISNEROS | 205.00 M2 | COMUR/24/12122ZPN04005 0317 |
| 3 | 18 | AURORA GUTIERREZ BARDALES | 203.00 M2 | COMUR/24/12122ZPN04005 0318 |


Juan Pablo Etchegaray Rodríguez
Director General Jurídico Municipal y
Secretario Técnico de la COMUR





RESUMEN DE 250 EXPEDIENTES DE TITULACIÓN INTEGRADOS DE CONFORMIDAD CON LAS DISPOSICIONES ESTABLECIDAS EN EL CAPÍTULO CUARTO, ARTÍCULO 37 DE LA LEY PARA LA REGULARIZACIÓN Y TITULACIÓN DE PREDIOS URBANOS EN EL ESTADO DE JALISCO, APROBADOS EN LA DECIMO CUARTA SESIÓN DE LA COMISIÓN MUNICIPAL DE REGULARIZACIÓN (COMUR) DE FECHA 22 DE MARZO DE 2024, PARA SU RECONOCIMIENTO COMO TITULAR DEL LOTE PERTENECIENTES A LOS SIGUIENTES FRACCIONAMIENTOS O PREDIOS:

La Nopalera

El fraccionamiento fue Declarado Formalmente Regularizado por el Pleno del Ayuntamiento el 18 de octubre de 2023, con número de expediente 192/23 y el Convenio de Regularización firmado con el Comité Por Causa con fecha el 8 de noviembre de 2023 y es su interés continuar con el procedimiento de titulación presentando para ello **22** expedientes debidamente integrados conforme lo señala el Capítulo Cuarto, artículo 37 de la Ley para la Regularización y Titulación de Predios Urbanos en el Estado de Jalisco.


La Nopalera

| MZ A | LO TE | POSEEDOR/ SOLICITANTE | SUP. | DICTAMEN |
|-----------------|------------------|--------------------------------|-------------|--------------------------------|
| 1 | 3 | JUAN CARLOS URIBE GUTIÉRREZ | 133.00 M2 | COMUR/24/12122ZPN07057 0103 |
| 1 | 5 | EFREN VENTURA CARRILLO | 120.00 M2 | COMUR/24/12122ZPN07057 0105 |
| 2 | 2 | LUZ ELENA RAMÍREZ PICENO | 147.00 M2 | COMUR/24/12122ZPN07057 0202 |
| 2 | 3 | ALEJANDRO ROJO ÁLVAREZ | 147.00 M2 | COMUR/24/12122ZPN07057 0203 |
| 2 | 4 | LUIS ANTONIO SERRANO GUERRA | 147.00 M2 | COMUR/24/12122ZPN07057 0204 |
| 2 | 5 | LUIS ANTONIO SERRANO GUERRA | 147.00 M2 | COMUR/24/12122ZPN07057 0205 |
| 2 | 6 | LUIS ANTONIO SERRANO GUERRA | 148.00 M2 | COMUR/24/12122ZPN07057 0206 |
| 2 | 7 | LUIS ANTONIO SERRANO GUERRA | 168.00 M2 | COMUR/24/12122ZPN07057 0207 |
| 2 | 8 | LUIS MANUEL SERRANO GUERRA | 169.00 M2 | COMUR/24/12122ZPN07057 0208 |
| 2 | 12 | DANIEL MARES MORENO | 146.00 M2 | COMUR/24/12122ZPN07057 0212 |
| 2 | 13 | MARISELA JAIME VILLARRUEL | 146.00 M2 | COMUR/24/12122ZPN07057 0213 |
| 3 | 3 | ALFONSO LUNA AVELAR | 153.00 M2 | COMUR/24/12122ZPN07057 0303 |



RESUMEN DE 250 EXPEDIENTES DE TITULACIÓN INTEGRADOS DE CONFORMIDAD CON LAS DISPOSICIONES ESTABLECIDAS EN EL CAPÍTULO CUARTO, ARTÍCULO 37 DE LA LEY PARA LA REGULARIZACIÓN Y TITULACIÓN DE PREDIOS URBANOS EN EL ESTADO DE JALISCO, APROBADOS EN LA DECIMO CUARTA SESIÓN DE LA COMISIÓN MUNICIPAL DE REGULARIZACIÓN (COMUR) DE FECHA 22 DE MARZO DE 2024, PARA SU RECONOCIMIENTO COMO TITULAR DEL LOTE PERTENECIENTES A LOS SIGUIENTES FRACCIONAMIENTOS O PREDIOS:

| | | | | |
|---|----|---------------------------------------|-----------|--------------------------------|
| 3 | 13 | JUAN JOSÉ LARA LARA | 149.00 M2 | COMUR/24/12122ZPN07057 0313 |
| 3 | 14 | OSCAR RAÚL GARCÍA CALVARIO | 146.00 M2 | COMUR/24/12122ZPN07057 0314 |
| 4 | 5 | KARINA OSUNA ARREOLA | 169.00 M2 | COMUR/24/12122ZPN07057 0405 |
| 4 | 9 | MA. SARA BARBOZA ZAMORA | 137.00 M2 | COMUR/24/12122ZPN07057 0409 |
| 4 | 10 | MA. SARA BARBOZA ZAMORA | 136.00 M2 | COMUR/24/12122ZPN07057 0410 |
| 4 | 11 | ROSALBA GUTIÉRREZ GARCÍA | 138.00 M2 | COMUR/24/12122ZPN07057 0411 |
| 4 | 12 | RUTH ELIZABETH HERNÁNDEZ GUTIÉRREZ | 171.00 M2 | COMUR/24/12122ZPN07057 0412 |
| 4 | 13 | MA. SARA BARBOZA ZAMORA | 194.00 M2 | COMUR/24/12122ZPN07057 0413 |
| 4 | 14 | LUIS ANTONIO CABRERA MONTES | 194.00 M2 | COMUR/24/12122ZPN07057 0414 |
| 5 | 2 | MARÍA DE LOURDES GAYTÁN DELGADILLO | 149.00 M2 | COMUR/24/12122ZPN07057 0502 |


Juan Pablo Etchegaray Rodríguez
Director General Jurídico Municipal
Secretario Técnico de la COMUR






RESUMEN DE 250 EXPEDIENTES DE TITULACIÓN INTEGRADOS DE CONFORMIDAD CON LAS DISPOSICIONES ESTABLECIDAS EN EL CAPÍTULO CUARTO, ARTÍCULO 37 DE LA LEY PARA LA REGULARIZACIÓN Y TITULACIÓN DE PREDIOS URBANOS EN EL ESTADO DE JALISCO, APROBADOS EN LA DECIMO CUARTA SESIÓN DE LA COMISIÓN MUNICIPAL DE REGULARIZACIÓN (COMUR) DE FECHA 22 DE MARZO DE 2024, PARA SU RECONOCIMIENTO COMO TITULAR DEL LOTE PERTENECIENTES A LOS SIGUIENTES FRACCIONAMIENTOS O PREDIOS:

Nuevo Amanecer

El fraccionamiento fue Declarado Formalmente Regularizado por el Pleno del Ayuntamiento el 6 de marzo de 2022, con expediente 250/2021 y es su interés continuar con el procedimiento de titulación presentando para ello 4 expedientes debidamente integrados conforme lo señala el Capítulo Cuarto, artículo 37 de la Ley para la Regularización y Titulación de Predios Urbanos en el Estado de Jalisco.

Nuevo Amanecer

| MZ A | LOT E | POSEEDOR/ SOLICITANTE | SUP. M2 | DICTAMEN |
|---------|----------|--------------------------------|-----------|--------------------------------|
| 1 | 4 | ROGELIO MEZA ARREOLA | 219.14 M2 | COMUR/24/12122ZPN07031 0104 |
| 1 | 13 | ROGELIO MEZA ARREOLA | 273.79 M2 | COMUR/24/12122ZPN07031 0113 |
| 2 | 11 | FORTINO CASTAÑEDA HERNÁNDEZ | 82.75 M2 | COMUR/24/12122ZPN07031 0211 |
| 7 | 6 | CONSUELO BARRERA REYES | 119.05 M2 | COMUR/24/12122ZPN07031 0706 |


Juan Pablo Etchegaray Rodríguez
Director General Jurídico Municipal y
Secretario Técnico de la COMUR






RESUMEN DE 250 EXPEDIENTES DE TITULACIÓN INTEGRADOS DE CONFORMIDAD CON LAS DISPOSICIONES ESTABLECIDAS EN EL CAPÍTULO CUARTO, ARTÍCULO 37 DE LA LEY PARA LA REGULARIZACIÓN Y TITULACIÓN DE PREDIOS URBANOS EN EL ESTADO DE JALISCO, APROBADOS EN LA DECIMO CUARTA SESIÓN DE LA COMISIÓN MUNICIPAL DE REGULARIZACIÓN (COMUR) DE FECHA 22 DE MARZO DE 2024, PARA SU RECONOCIMIENTO COMO TITULAR DEL LOTE PERTENECIENTES A LOS SIGUIENTES FRACCIONAMIENTOS O PREDIOS:

Nuevo Amanecer II

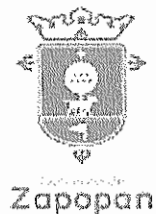
El fraccionamiento fue Declarado Formalmente Regularizado por el Pleno del Ayuntamiento el 20 de diciembre de 2022, con expediente 274/22 y es su interés continuar con el procedimiento de titulación presentando para ello 9 expedientes debidamente integrados conforme lo señala el Capítulo Cuarto, artículo 37 de la Ley para la Regularización y Titulación de Predios Urbanos en el Estado de Jalisco.

Nuevo Amanecer II

| MZ A | LOT E | POSEEDOR/ SOLICITANTE | SUP. M2 | DICTAMEN |
|---------|----------|---------------------------------|-----------|--------------------------------|
| 2 | 10 | LUIS MANUEL MAGAÑA PARTIDA | 208.00 M2 | COMUR/24/12122ZPN07049 0210 |
| 3 | 13 | JAIME FRIAS GARCÍA | 126.00 M2 | COMUR/24/12122ZPN07049 0313 |
| 5 | 8 | ROBERTO GUERRERO RODRÍGUEZ | 618.00 M2 | COMUR/24/12122ZPN07049 0508 |
| 5 | 13 | JOSÉ INES CARRILLO AVALOS | 124.00 M2 | COMUR/24/12122ZPN07049 0513 |
| 5 | 14 | MIGUEL ÁNGEL DUEÑAS CORDOVA | 213.00 M2 | COMUR/24/12122ZPN07049 0514 |
| 7 | 10 | JOSÉ JAVIER PÉREZ ESTRADA | 94.00 M2 | COMUR/24/12122ZPN07049 0710 |
| 7 | 28 | BENITO GARCÍA ESPINOSA | 91.00 M2 | COMUR/24/12122ZPN07049 0728 |
| 7 | 35 | MARTINA RODRÍGUEZ BARBA | 126.00 M2 | COMUR/24/12122ZPN07049 0735 |
| 8 | 30 | MARÍA DE LOURDES MORENO CEJA | 37.00 M2 | COMUR/24/12122ZPN07049 0830 |


Juan Pablo Etchegaray Rodríguez
Director General Jurídico Municipal y
Secretario Técnico de la COMUR





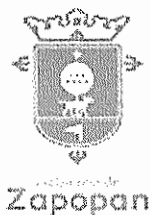
RESUMEN DE 250 EXPEDIENTES DE TITULACIÓN INTEGRADOS DE CONFORMIDAD CON LAS DISPOSICIONES ESTABLECIDAS EN EL CAPÍTULO CUARTO, ARTÍCULO 37 DE LA LEY PARA LA REGULARIZACIÓN Y TITULACIÓN DE PREDIOS URBANOS EN EL ESTADO DE JALISCO, APROBADOS EN LA DECIMO CUARTA SESIÓN DE LA COMISIÓN MUNICIPAL DE REGULARIZACIÓN (COMUR) DE FECHA 22 DE MARZO DE 2024, PARA SU RECONOCIMIENTO COMO TITULAR DEL LOTE PERTENECIENTES A LOS SIGUIENTES FRACCIONAMIENTOS O PREDIOS:

Miramar

El fraccionamiento fue Declarado Formalmente Regularizado por el Pleno del Ayuntamiento el 23 de mayo de 2023, con número de expediente 103/23 y el Convenio de Regularización firmado con el Comité Por Causa con fecha el 6 de junio de 2023 y es su interés continuar con el procedimiento de titulación presentando para ello **104** expedientes debidamente integrados conforme lo señala el Capítulo Cuarto, artículo 37 de la Ley para la Regularización y Titulación de Predios Urbanos en el Estado de Jalisco.

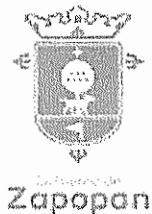
Miramar

| MZA | LOT E | POSEEDOR/ SOLICITANTE | SUP. | DICTAMEN |
|-----|----------|-------------------------------------------------------------------------------------|----------------|--------------------------------|
| 1 | 1 | MA. TRINIDAD MAGALLON LOPEZ | 165.00 M2 | COMUR/24/12122ZPN0706 80101 |
| 1 | 4 | HECTOR CRUZ MAGALLÓN | 54.00 M2 | COMUR/24/12122ZPN0706 80104 |
| 1 | 5 | JORGE LUIS CRUZ MAGALLON | 54.00 M2 | COMUR/24/12122ZPN0706 80105 |
| 1 | 13 | VIRGINIA RODRÍGUEZ RIVERA | 190.00 M2 | COMUR/24/12122ZPN0706 80113 |
| 1 | 14 | GUADALUPE LORENA MATA JIMENEZ | 206.00 M2 | COMUR/24/12122ZPN0706 80114 |
| 2 | 3 | MARGARITA RAMIREZ CORTÉS | 1,105.00 M2 | COMUR/24/12122ZPN0706 80203 |
| 2 | 4 | GERARDO RENE DE LA MORA BARAJAS | 245.00 M2 | COMUR/24/12122ZPN0706 80204 |
| 2 | 5 | PEDRO ARCADIO LARA MEDINA, GERARDO LARA MEDINA Y ADRIÁN ALONSO LARA MEDINA | 1,407.00 M2 | COMUR/24/12122ZPN0706 80205 |
| 2 | 6 | EUSEBIO MARTÍNEZ RODRÍGUEZ | 377.00 M2 | COMUR/24/12122ZPN0706 80206 |
| 2 | 8 | OSCAR EDUARDO GARCÍA | 106.00 M2 | COMUR/24/12122ZPN0706 80208 |



RESUMEN DE 250 EXPEDIENTES DE TITULACIÓN INTEGRADOS DE CONFORMIDAD CON LAS DISPOSICIONES ESTABLECIDAS EN EL CAPÍTULO CUARTO, ARTÍCULO 37 DE LA LEY PARA LA REGULARIZACIÓN Y TITULACIÓN DE PREDIOS URBANOS EN EL ESTADO DE JALISCO, APROBADOS EN LA DECIMO CUARTA SESIÓN DE LA COMISIÓN MUNICIPAL DE REGULARIZACIÓN (COMUR) DE FECHA 22 DE MARZO DE 2024, PARA SU RECONOCIMIENTO COMO TITULAR DEL LOTE PERTENECIENTES A LOS SIGUIENTES FRACCIONAMIENTOS O PREDIOS:

| | | | | |
|---|-----|----------------------------------------|-----------|---------------------------------|
| 2 | 9 | MA. VICENTA VELÁZQUEZ SÁNCHEZ | 129.00 M2 | COMUR/24/12122ZPN0706 80209 |
| 4 | 6 | CLARA EUGENIA OROZCO ESCOTO | 190.00 M2 | COMUR/24/12122ZPN0706 80406 |
| 4 | 7 | ESPERANZA FABIOLA MARQUEZ NUÑEZ | 168.00 M2 | COMUR/24/12122ZPN0706 80407 |
| 4 | 8 | ANDRES MARTÍNEZ SOSA | 203.00 M2 | COMUR/24/12122ZPN0706 80408 |
| 4 | 10 | JOSE MARTÍNEZ SILVA | 298.00 M2 | COMUR/24/12122ZPN0706 80410 |
| 4 | 11 | FERNANDO UGALDE TOVAR | 117.00 M2 | COMUR/24/12122ZPN0706 80411 |
| 4 | 12 | JOSÉ DE JESÚS MERCADO GARCÍA | 98.00 M2 | COMUR/24/12122ZPN0706 80412 |
| 5 | 1 | BERTHA ALICIA MARTINEZ SOSA | 126.00 M2 | COMUR/24/12122ZPN0706 80501 |
| 5 | 3 | MA DE LOS ÁNGELES SALAS SUAREZ | 156.00 M2 | COMUR/24/12122ZPN0706 80503 |
| 5 | 12 | ROSALINA OCHOA FREGOSO | 759.00 M2 | COMUR/24/12122ZPN0706 80512 |
| 5 | 13 | HUMBERTO RAMÓN FLETES LAMAS | 122.00 M2 | COMUR/24/12122ZPN0706 80513 |
| 5 | 14 | JUANA MARÍA DEL ROCÍO OCHOA FREGOSO | 908.00 M2 | COMUR/24/12122ZPN0706 80514 |
| 5 | 15 | ROSALINA OCHOA FREGOSO | 72.00 M2 | COMUR/24/12122ZPN0706 80515 |
| 6 | 1-A | ANDREA SILVA RODRÍGUEZ | 109.00 M2 | COMUR/24/12122ZPN0706 80601A |
| 6 | 6 | JORGE ALBERTO ALONZO CRUZ | 392.00 M2 | COMUR/24/12122ZPN0706 80606 |
| 6 | 10 | ALEJANDRO NAVARRO NARANJO | 141.00 M2 | COMUR/24/12122ZPN0706 80610 |
| 7 | 1 | JOSÉ ALEJANDRO RAMOS CRUZ | 164.00 M2 | COMUR/24/12122ZPN0706 80701 |
| 7 | 3 | DANIEL GARCIA LAMAS | 309.00 M2 | COMUR/24/12122ZPN0706 80703 |
| 7 | 4 | JOSE ALFONSO CERVANTES | 156.00 M2 | COMUR/24/12122ZPN0706 |



RESUMEN DE 250 EXPEDIENTES DE TITULACIÓN INTEGRADOS DE CONFORMIDAD CON LAS DISPOSICIONES ESTABLECIDAS EN EL CAPÍTULO CUARTO, ARTÍCULO 37 DE LA LEY PARA LA REGULARIZACIÓN Y TITULACIÓN DE PREDIOS URBANOS EN EL ESTADO DE JALISCO, APROBADOS EN LA DECIMO CUARTA SESIÓN DE LA COMISIÓN MUNICIPAL DE REGULARIZACIÓN (COMUR) DE FECHA 22 DE MARZO DE 2024, PARA SU RECONOCIMIENTO COMO TITULAR DEL LOTE PERTENECIENTES A LOS SIGUIENTES FRACCIONAMIENTOS O PREDIOS:

| | | RAMIREZ | | 80704 |
|---|----|----------------------------------|-----------|--------------------------------|
| 7 | 5 | LUIS CESAR GUEVARA LEON | 169.00 M2 | COMUR/24/12122ZPN0706 80705 |
| 7 | 7 | BERTHA MORALES PULIDO | 172.00 M2 | COMUR/24/12122ZPN0706 80707 |
| 7 | 9 | HERMENEGILDO FRANCO SUAREZ | 89.00 M2 | COMUR/24/12122ZPN0706 80709 |
| 7 | 10 | LARISA TORRES ROMERO | 91.00 M2 | COMUR/24/12122ZPN0706 80710 |
| 7 | 18 | FELIPE RAMIREZ MIRAMONTES | 189.00 M2 | COMUR/24/12122ZPN0706 80718 |
| 7 | 19 | ISELA GONZALEZ BECERRA | 132.00 M2 | COMUR/24/12122ZPN0706 80719 |
| 7 | 22 | BENIGNO VARGAS HERNANDEZ | 150.00 M2 | COMUR/24/12122ZPN0706 80722 |
| 7 | 24 | LAURENCE RIVERA ZAMORA | 87.00 M2 | COMUR/24/12122ZPN0706 80724 |
| 7 | 25 | JOSÉ DE JESÚS NAJAR MURILLO | 94.00 M2 | COMUR/24/12122ZPN0706 80725 |
| 7 | 26 | RAMÓN HUGO MICHEL VELOZ | 92.00 M2 | COMUR/24/12122ZPN0706 80726 |
| 8 | 1 | MARTHA SERNA RODRÍGUEZ | 154.00 M2 | COMUR/24/12122ZPN0706 80801 |
| 8 | 2 | LETICIA JARAMILLO UGALDE | 271.00 M2 | COMUR/24/12122ZPN0706 80802 |
| 8 | 3 | JOSÉ ANTONIO JARAMILLO FARÍAS | 244.00 M2 | COMUR/24/12122ZPN0706 80803 |
| 8 | 4 | ARTURO JARAMILLO POPOCA | 540.00 M2 | COMUR/24/12122ZPN0706 80804 |
| 8 | 5 | GUADALUPE HERNANDEZ CHIQUITO | 200.00 M2 | COMUR/24/12122ZPN0706 80805 |
| 8 | 6 | MANUELA MOJICA MEZA | 92.00 M2 | COMUR/24/12122ZPN0706 80806 |
| 8 | 8 | JOSÉ ANGEL TAMAYO RICARIA | 95.00 M2 | COMUR/24/12122ZPN0706 80808 |
| 8 | 9 | JOSÉ MARTÍN MAGOS GUERRERO | 86.00 M2 | COMUR/24/12122ZPN0706 80809 |



RESUMEN DE 250 EXPEDIENTES DE TITULACIÓN INTEGRADOS DE CONFORMIDAD CON LAS DISPOSICIONES ESTABLECIDAS EN EL CAPÍTULO CUARTO, ARTÍCULO 37 DE LA LEY PARA LA REGULARIZACIÓN Y TITULACIÓN DE PREDIOS URBANOS EN EL ESTADO DE JALISCO, APROBADOS EN LA DECIMO CUARTA SESIÓN DE LA COMISIÓN MUNICIPAL DE REGULARIZACIÓN (COMUR) DE FECHA 22 DE MARZO DE 2024, PARA SU RECONOCIMIENTO COMO TITULAR DEL LOTE PERTENECIENTES A LOS SIGUIENTES FRACCIONAMIENTOS O PREDIOS:

| | | | | |
|---|-----|------------------------------------|-----------|---------------------------------|
| 8 | 10 | JAIME RAUL FAJARDO MOJICA | 138.00 M2 | COMUR/24/12122ZPN0706 80810 |
| 8 | 11 | IRMA JARAMILLO POPOCA | 302.00 M2 | COMUR/24/12122ZPN0706 80811 |
| 8 | 14 | MA. DEL CARMEN VICTORINO CANO | 198.00 M2 | COMUR/24/12122ZPN0706 80814 |
| 8 | 15 | MARIA GUADALUPE AISPURU AYALA | 247.00 M2 | COMUR/24/12122ZPN0706 80815 |
| 9 | 2 | JULIA ESTHER VERONICA RAMOS | 227.00 M2 | COMUR/24/12122ZPN0706 80902 |
| 9 | 3 | LORENA MONTES MARTÍNEZ | 288.00 M2 | COMUR/24/12122ZPN0706 80903 |
| 9 | 4 | LEOBARDO MONTES MARTÍNEZ | 182.00 M2 | COMUR/24/12122ZPN0706 80904 |
| 9 | 5 | CLAUDIA MONTES MARTÍNEZ | 179.00 M2 | COMUR/24/12122ZPN0706 80905 |
| 9 | 5-A | NATIVIDAD PEPE HERNÁNDEZ | 161.00 M2 | COMUR/24/12122ZPN0706 80905A |
| 9 | 6 | PATRICIA GARCIA PULIDO | 184.00 M2 | COMUR/24/12122ZPN0706 80906 |
| 9 | 7 | MARÍA GUADALUPE BAEZ ARREZOLA | 182.00 M2 | COMUR/24/12122ZPN0706 80907 |
| 9 | 8 | JOSÉ MIGUEL BAEZ ARREZOLA | 134.00 M2 | COMUR/24/12122ZPN0706 80908 |
| 9 | 10 | MARGARITA CRUZ PADILLA | 127.00 M2 | COMUR/24/12122ZPN0706 80910 |
| 9 | 11 | DAVID FLORES LIZAOLA | 103.00 M2 | COMUR/24/12122ZPN0706 80911 |
| 9 | 12 | FELIPE RAMOS SANCHEZ | 103.00 M2 | COMUR/24/12122ZPN0706 80912 |
| 9 | 13 | MARIA DE JESUS MORENO HERNÁNDEZ | 103.00 M2 | COMUR/24/12122ZPN0706 80913 |
| 9 | 14 | DALIA MONICA MORENO HERNÁNDEZ | 102.00 M2 | COMUR/24/12122ZPN0706 80914 |
| 9 | 15 | JOSÉ MACÍAS GARCÍA | 270.00 M2 | COMUR/24/12122ZPN0706 80915 |
| 9 | 18 | ROSALINDA FARIAS | 328.00 M2 | COMUR/24/12122ZPN0706 |



RESUMEN DE 250 EXPEDIENTES DE TITULACIÓN INTEGRADOS DE CONFORMIDAD CON LAS DISPOSICIONES ESTABLECIDAS EN EL CAPÍTULO CUARTO, ARTÍCULO 37 DE LA LEY PARA LA REGULARIZACIÓN Y TITULACIÓN DE PREDIOS URBANOS EN EL ESTADO DE JALISCO, APROBADOS EN LA DECIMO CUARTA SESIÓN DE LA COMISIÓN MUNICIPAL DE REGULARIZACIÓN (COMUR) DE FECHA 22 DE MARZO DE 2024, PARA SU RECONOCIMIENTO COMO TITULAR DEL LOTE PERTENECIENTES A LOS SIGUIENTES FRACCIONAMIENTOS O PREDIOS:

| | | MERCADO | | 80918 |
|----|------|-----------------------------------------|-----------|---------------------------------|
| 9 | 19 | BERNARDINA MATEOS PEPE | 159.00 M2 | COMUR/24/12122ZPN0706 80919 |
| 9 | 21 | OMAR MONTES MARTÍNEZ | 301.00 M2 | COMUR/24/12122ZPN0706 80921 |
| 9 | 25 | MARÍA EUGENIA RIVERA LÓPEZ | 254.00 M2 | COMUR/24/12122ZPN0706 80925 |
| 9 | 26 | FERNANDO CUEVA CARRILLO | 125.00 M2 | COMUR/24/12122ZPN0706 80926 |
| 9 | 27 | MARÍA MAGDALENA MARTÍNEZ IBARRA | 188.00 M2 | COMUR/24/12122ZPN0706 80927 |
| 9 | 28 | FILEMON AVALOS FLORES | 107.00 M2 | COMUR/24/12122ZPN0706 80928 |
| 9 | 29 | RAQUEL ABIGAIL MANTECON BECERRA | 111.00 M2 | COMUR/24/12122ZPN0706 80929 |
| 9 | 29-A | MA. ISABEL DE LA CRUZ CHEVARRIA | 110.00 M2 | COMUR/24/12122ZPN0706 80929A |
| 9 | 30 | ANDRES RUBIO VELASCO | 108.00 M2 | COMUR/24/12122ZPN0706 80930 |
| 10 | 1 | MARTHA IRENE GARCÍA ROSALES | 378.00 M2 | COMUR/24/12122ZPN0706 81001 |
| 11 | 4 | MARIA GUADALUPE HERNÁNDEZ PLASCENCIA | 372.00 M2 | COMUR/24/12122ZPN0706 81104 |
| 11 | 7 | MOISES VALLEJO | 170.00 M2 | COMUR/24/12122ZPN0706 81107 |
| 11 | 11 | ESPERANZA SANDOVAL ÁLVAREZ | 152.00 M2 | COMUR/24/12122ZPN0706 81111 |
| 11 | 12 | LAURA ROMERO GUZMÁN | 145.00 M2 | COMUR/24/12122ZPN0706 81112 |
| 11 | 13 | MARIO PÉREZ GRIMALDO | 179.00 M2 | COMUR/24/12122ZPN0706 81113 |
| 11 | 15 | J, VALENTE VALDEZ HERRERA | 193.00 M2 | COMUR/24/12122ZPN0706 81115 |
| 11 | 17 | JOSE REMEDIOS LLANAS CALVILLO | 148.00 M2 | COMUR/24/12122ZPN0706 81117 |
| 11 | 20 | LETICIA AGUILAR RODRÍGUEZ | 146.00 M2 | COMUR/24/12122ZPN0706 81120 |



RESUMEN DE 250 EXPEDIENTES DE TITULACIÓN INTEGRADOS DE CONFORMIDAD CON LAS DISPOSICIONES ESTABLECIDAS EN EL CAPÍTULO CUARTO, ARTÍCULO 37 DE LA LEY PARA LA REGULARIZACIÓN Y TITULACIÓN DE PREDIOS URBANOS EN EL ESTADO DE JALISCO, APROBADOS EN LA DECIMO CUARTA SESIÓN DE LA COMISIÓN MUNICIPAL DE REGULARIZACIÓN (COMUR) DE FECHA 22 DE MARZO DE 2024, PARA SU RECONOCIMIENTO COMO TITULAR DEL LOTE PERTENECIENTES A LOS SIGUIENTES FRACCIONAMIENTOS O PREDIOS:

| | | | | |
|----|----|-----------------------------------------------------------|-----------|--------------------------------|
| 11 | 26 | JUAN MARTIN ROBLES SALGADO | 140.00 M2 | COMUR/24/12122ZPN0706 81126 |
| 12 | 1 | RAMÓN SALAZAR NAVARRO | 169.00 M2 | COMUR/24/12122ZPN0706 81201 |
| 12 | 4 | IVAN JOEL SANTIBAÑEZ ESPINOZA | 188.00 M2 | COMUR/24/12122ZPN0706 81204 |
| 12 | 7 | JOSÉ APOLONIO MÉNDOZA HERNÁNDEZ | 163.00 M2 | COMUR/24/12122ZPN0706 81207 |
| 12 | 8 | ÁNGEL MÉNDOZA HERNÁNDEZ | 170.00 M2 | COMUR/24/12122ZPN0706 81208 |
| 12 | 10 | IRMA JARAMILLO POPOCA | 141.00 M2 | COMUR/24/12122ZPN0706 81210 |
| 12 | 11 | MA. DEL REFUGIO MÁRQUEZ VENEGAS Y ALBERTO NUÑO MATA | 90.00 M2 | COMUR/24/12122ZPN0706 81211 |
| 12 | 15 | JOSÉ GUADALUPE MORA VÉLEZ | 201.00 M2 | COMUR/24/12122ZPN0706 81215 |
| 12 | 19 | MARIA ELENA LOPEZ GARCIA | 165.00 M2 | COMUR/24/12122ZPN0706 81219 |
| 12 | 21 | HERMILIA CHAVEZ CHAVEZ | 146.00 M2 | COMUR/24/12122ZPN0706 81221 |
| 13 | 7 | LUIS GARCIA GOMES | 123.00 M2 | COMUR/24/12122ZPN0706 81307 |
| 13 | 9 | NORMA ELIZABETH MORA HERRERA | 119.00 M2 | COMUR/24/12122ZPN0706 81309 |
| 13 | 10 | EDUARDO MORENO MARTÍNEZ | 150.00 M2 | COMUR/24/12122ZPN0706 81310 |
| 13 | 19 | EMMA ASCENCIO MARTÍNEZ | 479.00 M2 | COMUR/24/12122ZPN0706 81319 |
| 13 | 22 | JOSE GUADALUPE AGUIRRE GONZALEZ | 212.00 M2 | COMUR/24/12122ZPN0706 81322 |
| 14 | 7 | ARTURO DELGADILLO GARCIA | 138.00 M2 | COMUR/24/12122ZPN0706 81407 |
| 14 | 8 | PATRICIA GARCIA PULIDO | 137.00 M2 | COMUR/24/12122ZPN0706 81408 |
| 14 | 12 | JOSE DE JESUS ALVAREZ OCEGUERA | 168.00 M2 | COMUR/24/12122ZPN0706 81412 |



RESUMEN DE 250 EXPEDIENTES DE TITULACIÓN INTEGRADOS DE CONFORMIDAD CON LAS DISPOSICIONES ESTABLECIDAS EN EL CAPÍTULO CUARTO, ARTÍCULO 37 DE LA LEY PARA LA REGULARIZACIÓN Y TITULACIÓN DE PREDIOS URBANOS EN EL ESTADO DE JALISCO, APROBADOS EN LA DECIMO CUARTA SESIÓN DE LA COMISIÓN MUNICIPAL DE REGULARIZACIÓN (COMUR) DE FECHA 22 DE MARZO DE 2024, PARA SU RECONOCIMIENTO COMO TITULAR DEL LOTE PERTENECIENTES A LOS SIGUIENTES FRACCIONAMIENTOS O PREDIOS:

| | | | | |
|----|-----|------------------------|----------------|---------------------------------|
| 14 | 19 | CESAR RODRÍGUEZ RIVERA | 99.00 M2 | COMUR/24/12122ZPN0706 81419 |
| 15 | 2-A | REBECA FRANCO JAUREGUI | 1,010.00 M2 | COMUR/24/12122ZPN0706 81502A |


Juan Pablo Etchegaray Rodríguez
Director General Jurídico Municipal
Secretario Técnico de la COMUR




RESUMEN DE 250 EXPEDIENTES DE TITULACIÓN INTEGRADOS DE CONFORMIDAD CON LAS DISPOSICIONES ESTABLECIDAS EN EL CAPÍTULO CUARTO, ARTÍCULO 37 DE LA LEY PARA LA REGULARIZACIÓN Y TITULACIÓN DE PREDIOS URBANOS EN EL ESTADO DE JALISCO, APROBADOS EN LA DECIMO CUARTA SESIÓN DE LA COMISIÓN MUNICIPAL DE REGULARIZACIÓN (COMUR) DE FECHA 22 DE MARZO DE 2024, PARA SU RECONOCIMIENTO COMO TITULAR DEL LOTE PERTENECIENTES A LOS SIGUIENTES FRACCIONAMIENTOS O PREDIOS:


Paloma 151, El Batán

El fraccionamiento fue Declarado Formalmente Regularizado por el Pleno del Ayuntamiento el 29 de julio de 2020, con número de expediente 351/19, y es su interés continuar con el procedimiento de titulación presentando para ello 1 expediente debidamente integrado conforme lo señala el Capítulo Cuarto, artículo 37 de la Ley para la Regularización y Titulación de Predios Urbanos en el Estado de Jalisco.

Paloma 151, El Batán

| MZA | LO TE | POSEEDOR/ SOLICITANTE | SUP. M2 | DICTAMEN |
|-----|----------|------------------------|--------------|--------------------------------|
| 1 | 9 | MA. TERESA PRADO PÉREZ | 402.00 M2 | COMUR/24/12122ZPN010 420109 |


Juan Pablo Etchegaray Rodriguez
Director General Jurídico Municipal y
Secretario Técnico de la COMUR






RESUMEN DE 250 EXPEDIENTES DE TITULACIÓN INTEGRADOS DE CONFORMIDAD CON LAS DISPOSICIONES ESTABLECIDAS EN EL CAPÍTULO CUARTO, ARTÍCULO 37 DE LA LEY PARA LA REGULARIZACIÓN Y TITULACIÓN DE PREDIOS URBANOS EN EL ESTADO DE JALISCO, APROBADOS EN LA DECIMO CUARTA SESIÓN DE LA COMISIÓN MUNICIPAL DE REGULARIZACIÓN (COMUR) DE FECHA 22 DE MARZO DE 2024, PARA SU RECONOCIMIENTO COMO TITULAR DEL LOTE PERTENECIENTES A LOS SIGUIENTES FRACCIONAMIENTOS O PREDIOS:

Parcela 105 Z0 P9/9

El fraccionamiento fue Declarado Formalmente Regularizado por el Pleno del Ayuntamiento el 27 de enero de 2016, con número de expediente 03/15, previo Convenio de Regularización firmado el 6 de agosto de 2014 con C. Herlinda Cruz Quezada en su carácter de propietaria del predio original y es su interés continuar con el procedimiento de titulación presentando para ello 2 expedientes debidamente integrados conforme lo señala el Capítulo Cuarto, artículo 37 de la Ley para la Regularización y Titulación de Predios Urbanos en el Estado de Jalisco.

Parcela 105 Z0 P9/9

| MZ A | LOT E | POSEEDOR/ SOLICITANTE | SUP. M2 | DICTAMEN |
|---------|----------|-----------------------------------|--------------|--------------------------------|
| 5 | 3 | GRACIELA ELIZABETH AVILA AVILA | 140.00 M2 | COMUR/24/12122ZPN030 200503 |
| 5 | 9 | PEDRO PLASCENCIA FIGUEROA | 402.00 M2 | COMUR/24/12122ZPN030 200509 |


Juan Pablo Etchegaray Rodríguez
Director General Jurídico Municipal
Secretario Técnico de la COMUR






RESUMEN DE 250 EXPEDIENTES DE TITULACIÓN INTEGRADOS DE CONFORMIDAD CON LAS DISPOSICIONES ESTABLECIDAS EN EL CAPÍTULO CUARTO, ARTÍCULO 37 DE LA LEY PARA LA REGULARIZACIÓN Y TITULACIÓN DE PREDIOS URBANOS EN EL ESTADO DE JALISCO, APROBADOS EN LA DECIMO CUARTA SESIÓN DE LA COMISIÓN MUNICIPAL DE REGULARIZACIÓN (COMUR) DE FECHA 22 DE MARZO DE 2024, PARA SU RECONOCIMIENTO COMO TITULAR DEL LOTE PERTENECIENTES A LOS SIGUIENTES FRACCIONAMIENTOS O PREDIOS:

Parcela 110 Z0 P9/9

El fraccionamiento fue Declarado Formalmente Regularizado por el Pleno del Ayuntamiento el 27 de enero de 2016, con número de expediente 72/15 y es su interés continuar con el procedimiento de titulación presentando para ello 3 expediente debidamente integrado conforme lo señala el Capítulo Cuarto, artículo 37 de la Ley para la Regularización y Titulación de Predios Urbanos en el Estado de Jalisco.

Parcela 110 Z0 P9/9

| MZ A | LOT E | POSEEDOR/ SOLICITANTE | SUP. M2 | DICTAMEN |
|---------|----------|-----------------------------|-----------|--------------------------------|
| 6 | 2 | ARTURO GUTIÉRREZ LÓPEZ | 143.00 M2 | COMUR/24/12122ZPN03072 0602 |
| 6 | 3 | LEOPOLDO GUTIÉRREZ LÓPEZ | 140.00 M2 | COMUR/24/12122ZPN03072 0603 |
| 8 | 6 | JAIME LUNA GUZMÁN | 223.00 M2 | COMUR/24/12122ZPN03072 0806 |


Juan Pablo Etchegaray Rodríguez
Director General Jurídico Municipal y
Secretario Técnico de la COMUR





RESUMEN DE 250 EXPEDIENTES DE TITULACIÓN INTEGRADOS DE CONFORMIDAD CON LAS DISPOSICIONES ESTABLECIDAS EN EL CAPÍTULO CUARTO, ARTÍCULO 37 DE LA LEY PARA LA REGULARIZACIÓN Y TITULACIÓN DE PREDIOS URBANOS EN EL ESTADO DE JALISCO, APROBADOS EN LA DECIMO CUARTA SESIÓN DE LA COMISIÓN MUNICIPAL DE REGULARIZACIÓN (COMUR) DE FECHA 22 DE MARZO DE 2024, PARA SU RECONOCIMIENTO COMO TITULAR DEL LOTE PERTENECIENTES A LOS SIGUIENTES FRACCIONAMIENTOS O PREDIOS:

Parcela 114 ZO P9/9

El fraccionamiento fue Declarado Formalmente Regularizado por el Pleno del Ayuntamiento el 23 de mayo de 2023 con número de expediente 66/23 y es su interés continuar con el procedimiento de titulación presentando para ello 2 expediente debidamente integrado conforme lo señala el Capítulo Cuarto, artículo 37 de la Ley para la Regularización y Titulación de Predios Urbanos en el Estado de Jalisco.

Parcela 114 ZO P9/9

| MZ A | LO TE | POSEEDOR/ SOLICITANTE | SUP. M2 | DICTAMEN |
|---------|----------|-------------------------------|--------------|--------------------------------|
| 2 | 8 | VERÓNICA RUÍZ LUNA | 60.00 M2 | COMUR/24/12122ZPN030 160208 |
| 4 | 25 | MARÍA ELENA BECERRA TORRES | 111.00 M2 | COMUR/24/12122ZPN030 160425 |


Juan Pablo Etchegaray Rodríguez
Director General Jurídico Municipal
Secretario Técnico de la COMUR






RESUMEN DE 250 EXPEDIENTES DE TITULACIÓN INTEGRADOS DE CONFORMIDAD CON LAS DISPOSICIONES ESTABLECIDAS EN EL CAPÍTULO CUARTO, ARTÍCULO 37 DE LA LEY PARA LA REGULARIZACIÓN Y TITULACIÓN DE PREDIOS URBANOS EN EL ESTADO DE JALISCO, APROBADOS EN LA DECIMO CUARTA SESIÓN DE LA COMISIÓN MUNICIPAL DE REGULARIZACIÓN (COMUR) DE FECHA 22 DE MARZO DE 2024, PARA SU RECONOCIMIENTO COMO TITULAR DEL LOTE PERTENECIENTES A LOS SIGUIENTES FRACCIONAMIENTOS O PREDIOS:

Praderas de San Antonio

El fraccionamiento fue Declarado Formalmente Regularizado por el Pleno del Ayuntamiento el 29 de agosto de 2008, bajo expediente 232/08 y es su interés continuar con el procedimiento de titulación presentando para ello 3 expedientes debidamente integrados conforme lo señala el Capítulo Cuarto, artículo 37 de la Ley para la Regularización y Titulación de Predios Urbanos en el Estado de Jalisco.

Praderas de San Antonio

| MZ A | LO TE | POSEEDOR/ SOLICITANTE | SUP. | DICTAMEN |
|---------|----------|-------------------------------|-----------|-----------------------------------|
| 3 | 1 | ROGELIO BAUTISTA VALADEZ | 840.41 M2 | COMUR/24/12122ZPN092201 100301 |
| 3 | 2 | ROGELIO BAUTISTA VALADEZ | 420.11 M2 | COMUR/24/12122ZPN092201 100302 |
| 3 | 3 | RIGOBERTO BAUTISTA VALADEZ | 850.49 M2 | COMUR/24/12122ZPN092201 100303 |


Juan Pablo Etchegaray Rodríguez
Director General Jurídico Municipal y
Secretario Técnico de la COMUR





RESUMEN DE 250 EXPEDIENTES DE TITULACIÓN INTEGRADOS DE CONFORMIDAD CON LAS DISPOSICIONES ESTABLECIDAS EN EL CAPÍTULO CUARTO, ARTÍCULO 37 DE LA LEY PARA LA REGULARIZACIÓN Y TITULACIÓN DE PREDIOS URBANOS EN EL ESTADO DE JALISCO, APROBADOS EN LA DECIMO CUARTA SESIÓN DE LA COMISIÓN MUNICIPAL DE REGULARIZACIÓN (COMUR) DE FECHA 22 DE MARZO DE 2024, PARA SU RECONOCIMIENTO COMO TITULAR DEL LOTE PERTENECIENTES A LOS SIGUIENTES FRACCIONAMIENTOS O PREDIOS:

Predio Santa Ana

El fraccionamiento fue Declarado Formalmente Regularizado por el Pleno del Ayuntamiento el 20 de diciembre de 2022, con número de expediente 272/22 y es su interés continuar con el procedimiento de titulación presentando para ello 1 expedientes debidamente integrados conforme lo señala el Capítulo Cuarto, artículo 37 de la Ley para la Regularización y Titulación de Predios Urbanos en el Estado de Jalisco.

Predio Santa Ana

| MZ A | LO TE | POSEEDOR/ SOLICITANTE | SUP. | DICTAMEN |
|---------|----------|----------------------------|--------------|--------------------------------|
| 2 | 3 | MA. DE JESÚS LIZARDI MEJIA | 374.83 M2 | COMUR/24/12122ZPN080100 203 |


Juan Pablo Etchegaray Rodríguez
Director General Jurídico Municipal y
Secretario Técnico de la COMUR





RESUMEN DE 250 EXPEDIENTES DE TITULACIÓN INTEGRADOS DE CONFORMIDAD CON LAS DISPOSICIONES ESTABLECIDAS EN EL CAPÍTULO CUARTO, ARTÍCULO 37 DE LA LEY PARA LA REGULARIZACIÓN Y TITULACIÓN DE PREDIOS URBANOS EN EL ESTADO DE JALISCO, APROBADOS EN LA DECIMO CUARTA SESIÓN DE LA COMISIÓN MUNICIPAL DE REGULARIZACIÓN (COMUR) DE FECHA 22 DE MARZO DE 2024, PARA SU RECONOCIMIENTO COMO TITULAR DEL LOTE PERTENECIENTES A LOS SIGUIENTES FRACCIONAMIENTOS O PREDIOS:

El Pedregal de Milpillás

El fraccionamiento fue Declarado Formalmente Regularizado por el Pleno del Ayuntamiento el 31 de enero de 2019, con número de expediente 182/18 y posteriormente el Convenio firmado el 12 de febrero de 2019 con la Asociación Vecinal "Pedregal de Milpillás" y es su interés continuar con el procedimiento de titulación presentando para ello 2 expediente debidamente integrado conforme lo señala el Capítulo Cuarto, artículo 37 de la Ley para la Regularización y Titulación de Predios Urbanos en el Estado de Jalisco.

El Pedregal de Milpillás

| MZ A | LOT E | POSEEDOR/ SOLICITANTE | SUP. | DICTAMEN |
|---------|----------|---------------------------------|-----------------|--------------------------------|
| 9 | 9 | VÍCTOR HUGO MONDRAGÓN GUZMÁN | 1,263.350 M2 | COMUR/24/12122ZPN100 060909 |
| 32 | 3 | ROBERTO GUZMÁN ESPINOZA | 704.399 M2 | COMUR/24/12122ZPN100 063203 |



Juan Pablo Etchegaray Rodríguez
Director General Jurídico Municipal
Secretario Técnico de la COMUR




RESUMEN DE 250 EXPEDIENTES DE TITULACIÓN INTEGRADOS DE CONFORMIDAD CON LAS DISPOSICIONES ESTABLECIDAS EN EL CAPÍTULO CUARTO, ARTÍCULO 37 DE LA LEY PARA LA REGULARIZACIÓN Y TITULACIÓN DE PREDIOS URBANOS EN EL ESTADO DE JALISCO, APROBADOS EN LA DECIMO CUARTA SESIÓN DE LA COMISIÓN MUNICIPAL DE REGULARIZACIÓN (COMUR) DE FECHA 22 DE MARZO DE 2024, PARA SU RECONOCIMIENTO COMO TITULAR DEL LOTE PERTENECIENTES A LOS SIGUIENTES FRACCIONAMIENTOS O PREDIOS:

Rancho el Centinela

El fraccionamiento fue Declarado Formalmente Regularizado por el Pleno del Ayuntamiento el 25 de junio de 2018 con número de expediente 56/18, y es su interés continuar con el procedimiento de titulación presentando para ello 1 expediente debidamente integrado conforme lo señala el Capítulo Cuarto, artículo 37 de la Ley para la Regularización y Titulación de Predios Urbanos en el Estado de Jalisco.

Rancho el Centinela

| MZ A | LOT E | POSEEDOR/ SOLICITANTE | SUP. | DICTAMEN |
|---------|----------|------------------------|--------------|--------------------------------|
| 7 | 15 | MIGUEL RODRÍGUEZ RUBIO | 249.00 M2 | COMUR/24/12122ZPN0306 10715 |


Juan Pablo Etchegaray Rodríguez
Director General Jurídico Municipal y
Secretario Técnico de la COMUR






RESUMEN DE 250 EXPEDIENTES DE TITULACIÓN INTEGRADOS DE CONFORMIDAD CON LAS DISPOSICIONES ESTABLECIDAS EN EL CAPÍTULO CUARTO, ARTÍCULO 37 DE LA LEY PARA LA REGULARIZACIÓN Y TITULACIÓN DE PREDIOS URBANOS EN EL ESTADO DE JALISCO, APROBADOS EN LA DECIMO CUARTA SESIÓN DE LA COMISIÓN MUNICIPAL DE REGULARIZACIÓN (COMUR) DE FECHA 22 DE MARZO DE 2024, PARA SU RECONOCIMIENTO COMO TITULAR DEL LOTE PERTENECIENTES A LOS SIGUIENTES FRACCIONAMIENTOS O PREDIOS:

San Francisco

Con fecha 8 de diciembre de 2006, fue Declarado Formalmente Regularizado bajo expediente 459/06 y es su interés continuar con el procedimiento de titulación presentando para ello 2 expedientes debidamente integrados conforme lo señala el Capítulo Cuarto, artículo 37 de la Ley para la Regularización y Titulación de Predios Urbanos en el Estado de Jalisco.

San Francisco

| MZ A | LOT E | POSEEDOR/ SOLICITANTE | SUP. | DICTAMEN |
|-----------------|------------------|----------------------------------|--------------|----------------------------------|
| 1 | 8 | LINO FRANCISCO MORALES GUDIÑO | 122.00 M2 | COMUR/24/12122ZPN090507 30108 |
| 1 | 9 | LINO FRANCISCO MORALES GUDIÑO | 122.00 M2 | COMUR/24/12122ZPN090507 30109 |


Juan Pablo Etchegaray Rodríguez
Director General Jurídico Municipal y
Secretario Técnico de la COMUR





RESUMEN DE 250 EXPEDIENTES DE TITULACIÓN INTEGRADOS DE CONFORMIDAD CON LAS DISPOSICIONES ESTABLECIDAS EN EL CAPÍTULO CUARTO, ARTÍCULO 37 DE LA LEY PARA LA REGULARIZACIÓN Y TITULACIÓN DE PREDIOS URBANOS EN EL ESTADO DE JALISCO, APROBADOS EN LA DECIMO CUARTA SESIÓN DE LA COMISIÓN MUNICIPAL DE REGULARIZACIÓN (COMUR) DE FECHA 22 DE MARZO DE 2024, PARA SU RECONOCIMIENTO COMO TITULAR DEL LOTE PERTENECIENTES A LOS SIGUIENTES FRACCIONAMIENTOS O PREDIOS:

El Tigre II

El fraccionamiento fue Declarado Formalmente Regularizado por el Pleno del Ayuntamiento el 28 de junio de 2019 con número de expediente 241/18 y el Convenio de Regularización firmado con la Asociación Vecinal denominada "El Tigre II", el 28 de enero de 2021 y es su interés continuar con el procedimiento de titulación presentando para ello 8 expedientes debidamente integrados conforme lo señala el Capítulo Cuarto, artículo 37 de la Ley para la Regularización y Titulación de Predios Urbanos en el Estado de Jalisco.

El Tigre II


| MZ A | LOT E | POSEEDOR/ SOLICITANTE | SUP. | DICTAMEN |
|---------|----------|-----------------------|------|----------|
|---------|----------|-----------------------|------|----------|

Polígono B

| | | | | |
|----|----|----------------------------------|-----------|-----------------------------|
| 8 | 9 | BERTHA ALICIA DE LA MORA VELASCO | 192.00 M2 | COMUR/24/12122ZPN04003B0809 |
| 9 | 1 | FELIPE ROSALES NÚÑEZ | 63.00 M2 | COMUR/24/12122ZPN04003B0901 |
| 9 | 2 | FELIPE ROSALES NÚÑEZ | 73.00 M2 | COMUR/24/12122ZPN04003B0902 |
| 9 | 12 | FELIPE ROSALES NÚÑEZ | 60.00 M2 | COMUR/24/12122ZPN04003B0912 |
| 14 | 4 | LUIS ANTONIO ESPINOSA CUELLAR | 200.00 M2 | COMUR/24/12122ZPN04003B1404 |
| 17 | 9 | CARMELA ALVARADO BAUTISTA | 200.00 M2 | COMUR/24/12122ZPN04003B1709 |

Polígono C

| | | | | |
|---|---|-----------------------------|-----------|-----------------------------|
| 3 | 1 | DALIA ELIZABETH ÁVILA PÉREZ | 50.00 M2 | COMUR/24/12122ZPN04003C0301 |
| 4 | 2 | ROSALBA ARANDA MARTÍNEZ | 201.00 M2 | COMUR/24/12122ZPN04003C0402 |


Juan Pablo Etchegaray Rodríguez
Director General Jurídico Municipal y
Secretario Técnico de la COMUR




RESUMEN DE 250 EXPEDIENTES DE TITULACIÓN INTEGRADOS DE CONFORMIDAD CON LAS DISPOSICIONES ESTABLECIDAS EN EL CAPÍTULO CUARTO, ARTÍCULO 37 DE LA LEY PARA LA REGULARIZACIÓN Y TITULACIÓN DE PREDIOS URBANOS EN EL ESTADO DE JALISCO, APROBADOS EN LA DECIMO CUARTA SESIÓN DE LA COMISIÓN MUNICIPAL DE REGULARIZACIÓN (COMUR) DE FECHA 22 DE MARZO DE 2024, PARA SU RECONOCIMIENTO COMO TITULAR DEL LOTE PERTENECIENTES A LOS SIGUIENTES FRACCIONAMIENTOS O PREDIOS:

El Tigre II (Fracción A)

El fraccionamiento fue Declarado Formalmente Regularizado por el Pleno del Ayuntamiento el 28 de junio de 2019 con número de expediente 317/18 y el Convenio de Regularización firmado con la Asociación Vecinal denominada “El Tigre II”, el 28 de enero de 2021 y es su interés continuar con el procedimiento de titulación presentando para ello 2 expedientes debidamente integrados conforme lo señala el Capítulo Cuarto, artículo 37 de la Ley para la Regularización y Titulación de Predios Urbanos en el Estado de Jalisco.

El Tigre II (Fracción A)

| MZ A | LO TE | POSEEDOR/ SOLICITANTE | SUP. | DICTAMEN |
|------------|----------|-----------------------|--------------|---------------------------------|
| Polígono A | | | | |
| 3 | 2 | VÍCTOR LOMAS GARCÍA | 145.00 M2 | COMUR/24/12122ZPN04004 A0302 |
| 5 | 2 | AGUSTÍN ANAYA DÁVALOS | 99.00 M2 | COMUR/24/12122ZPN04004 A0502 |


Juan Pablo Etchegaray Rodríguez
Director General Jurídico Municipal
Secretario Técnico de la COMUR






RESUMEN DE 250 EXPEDIENTES DE TITULACIÓN INTEGRADOS DE CONFORMIDAD CON LAS DISPOSICIONES ESTABLECIDAS EN EL CAPÍTULO CUARTO, ARTÍCULO 37 DE LA LEY PARA LA REGULARIZACIÓN Y TITULACIÓN DE PREDIOS URBANOS EN EL ESTADO DE JALISCO, APROBADOS EN LA DECIMO CUARTA SESIÓN DE LA COMISIÓN MUNICIPAL DE REGULARIZACIÓN (COMUR) DE FECHA 22 DE MARZO DE 2024, PARA SU RECONOCIMIENTO COMO TITULAR DEL LOTE PERTENECIENTES A LOS SIGUIENTES FRACCIONAMIENTOS O PREDIOS:

La Vinatera

El fraccionamiento fue Declarado Formalmente Regularizado por el Pleno del Ayuntamiento el 29 de noviembre de 2013 con número de expediente 28/10, previo Convenio de Regularización firmado con la Asociación Vecinal "La Vinatera" el 3 de octubre de 2006 y es su interés continuar con el procedimiento de titulación presentando para ello 1 expediente debidamente integrado conforme lo señala el Capítulo Cuarto, artículo 37 de la Ley para la Regularización y Titulación de Predios Urbanos en el Estado de Jalisco.

La Vinatera

| MZ A | LOT E | POSEEDOR/ SOLICITANTE | SUP. | DICTAMEN |
|---------|----------|------------------------|-------------|---------------------------------|
| 24 | 10-B | LETICIA FLORES RAMÍREZ | 317.9 M2 | COMUR/24/12122ZPN10028 2410B |


Juan Pablo Etchegaray Rodríguez
Director General Jurídico Municipal
Secretario Técnico de la COMUR



Presidente Municipal Interina Ana Isaura Amador
(Rúbrica)

Regidora Sandra Espinosa Jaimes

Regidor Juan Carlos Pérez Ayala

Regidor Óscar Ábrego de León

Regidora Dulce Sarahí Córtes Vite

Regidora Esperanza Magaña Garnica

Regidor José Miguel Santos Zepeda

Regidora Guadalupe de los Ángeles Arellano Estrella

Regidor Claudio Alberto De Angelis Martínez

Regidora Melina Alatorre Núñez

Regidor y Sindico Manuel Rodrigo Escoto Leal

Regidor Camilo Alejandro Saavedra González

Regidora Ximena Buenfil Bermejo

Regidor Fabián Aceves Dávalos

Regidora Estefanía Juárez Limón

Regidora Sandra Graciela Vizcaíno Meza

Regidora Rocío Guadalupe Hidalgo Pérez

Regidora Ruth Belén Vélez de León

Regidor Eloy Francisco Aquino Herrán

Secretario del Ayuntamiento Graciela de Obaldía Escalante

HOJA SIN TEXTO

