




Día de Muertos
en Zapopan

INICIO DEL PROCEDIMIENTO DE REGULARIZACIÓN DEL
ASENTAMIENTO "CANCHA DEPORTIVA Y MÓDULO DE USO DE
LA DELEGACIÓN", EN EL MUNICIPIO DE ZAPOPAN, JALISCO.



Gobierno de
Zapopan



Sindicatura
Zapopan

Publicación del inicio del procedimiento de regularización
CANCHA DEPORTIVA Y MODULO DE USO DE LA DELEGACIÓN
E-007/16

Zapopan, Jalisco 1 de noviembre de 2023

INICIO DEL PROCEDIMIENTO DE REGULARIZACIÓN DEL ASENTAMIENTO CANCHA DEPORTIVA Y MODULO DE USO DE LA DELEGACIÓN, EXPEDIENTE E-007/16, CONFORME AL ARTÍCULO 19 PÁRRAFO 2 DE LA LEY PARA LA REGULARIZACIÓN Y TITULACIÓN DE PREDIOS URBANOS EN EL ESTADO DE JALISCO Y AL ARTÍCULO 30 DEL REGLAMENTO PARA LA REGULARIZACIÓN Y TITULACIÓN DE PREDIOS URBANOS DEL MUNICIPIO DE ZAPOPAN, JALISCO, PUBLICADO EN LA GACETA MUNICIPAL NÚMERO 82, VOLUMEN XXIII, SEGUNDA ÉPOCA, EL 14 DE DICIEMBRE DE 2016.

SOLICITUD: el día 27 de junio de 2016, fue recibida en la Dirección de Ordenamiento, la solicitud de regularización dirigida a la Comisión Municipal de Regularización por parte de Francisco Javier Chávez Ramos, Director de Administración y Alejandro Murueta Aldrete, Jefe de la Unidad de Patrimonio.

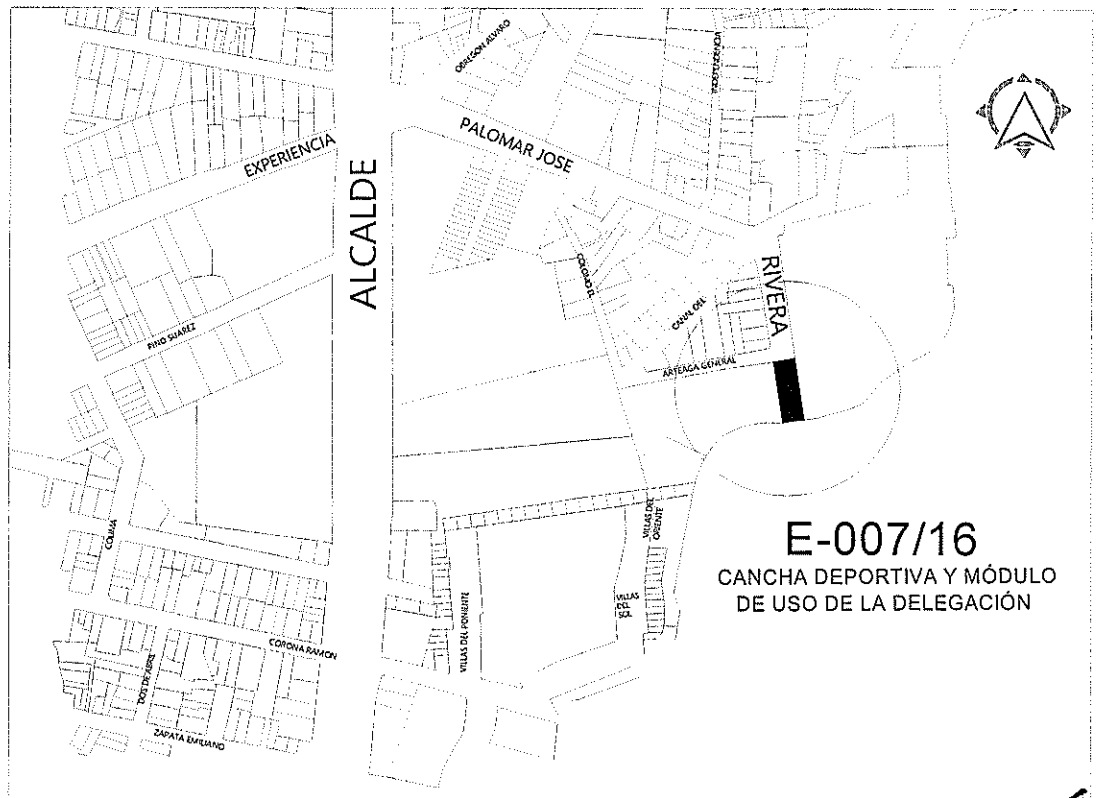
ANTECEDENTES DE PROPIEDAD: Escritura Número 138, Tomo I, Libro II, Pág. 292, de fecha 14 de febrero de 1994, que contiene la protocolización del Acta de Certificación de Hechos de un predio propiedad del Ayuntamiento.



NOMBRE DEL ASENTAMIENTO: CANCHA DEPORTIVA Y MODULO DE USO DE LA DELEGACIÓN.

LOCALIZACIÓN:

Dirección de Regularización y Reservas Territoriales
Centro Integral de Servicios Zapopan
Tercer piso
Av. Prolongación Laureles 300
Colonia Tepeyac C.P. 45150
Zapopan, Jalisco, México
www.zapopan.gob.mx





Sindicatura
Zapopan

Publicación del inicio del procedimiento
de regularización
CANCHA DEPORTIVA Y MODULO DE
USO DE LA DELEGACIÓN
E-007/16

DESCRIPCIÓN DEL PREDIO CONFORME A ESCRITURA 138:

Un terreno sin construcción totalmente desocupado de 14.50 catorce metros cincuenta centímetros de frente a la calle General Arteaga por 43.50 cuarenta y tres metros cincuenta centímetros de fondo y lindando en el viento sur precisamente con el rio Atemajac.

Cuenta con una superficie aproximada de 630.75 m2.




**Gobierno de
Zapopan**

Atentamente

**Dirección de Regularización y
Reservas Territoriales**
Centro Integral de Servicios Zapopan
Tercer piso
Av. Prolongación Laureles 300
Colonia Tepayas C.P. 45150
Zapopan, Jalisco, México
www.zapopan.gob.mx

Juan Pablo Etchegaray Rodríguez
Secretario Técnico de la Comisión Municipal de Regularización




JAGM/fgd

**“Zapopan, Tierra de Amistad, Trabajo y Respeto”
“2023, Año del Bicentenario del Nacimiento del Estado Libre
y Soberano de Jalisco”**



Presidente Municipal Juan José Frangie Saade
(Rúbrica)

Regidor Fabián Aceves Dávalos

Regidora Melina Alatorre Nuñez

Regidora Ximena Buenfil Bermejo

Regidor Omar Antonio Borboa Becerra

Regidor Iván Ricardo Chávez Gómez

Regidora Dulce Sarahí Córtes Vite

Regidor Claudio Alberto De Angelis Martínez

Regidora Karla Azucena Díaz López

Regidor y Sindico Manuel Rodrigo Escoto Leal

Regidora Nancy Naraly González Ramírez

Regidora Estefanía Juárez Limón

Regidor José Pedro Kumamoto Aguilar

Regidora Gabriela Alejandra Magaña Enríquez

Regidor José Miguel Santos Zepeda

Regidora Ana Luisa Ramírez Ramírez

Regidor Emmanuel Alejandro Puerto Covarrubias

Regidor Alberto Uribe Camacho

Regidora Sandra Graciela Vizcaíno Meza

Secretario del Ayuntamiento Graciela de Obaldía Escalante

HOJA SIN TEXTO

HOJA SIN TEXTO

HOJA SIN TEXTO

