

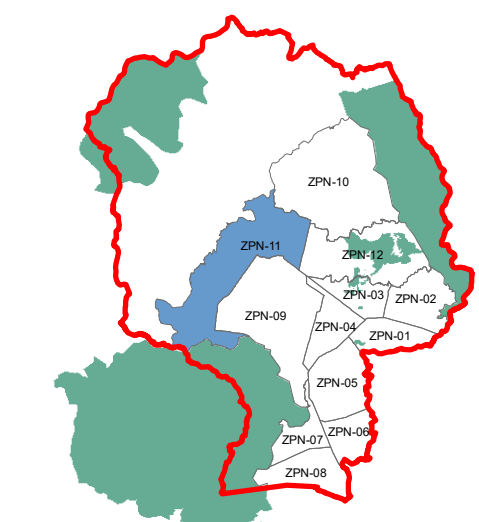
H. AYUNTAMIENTO CONSTITUCIONAL DE ZAPOPAN

**PLAN PARCIAL DE DESARROLLO URBANO
DISTRITO URBANO ZPN-11 "TESISTÁN"**

INFRAESTRUCTURA D-8

UBICACIÓN

MUNICIPIO DE ZAPOPAN DISTRITO URBANO



SIMBOLOGÍA

- DISTRITO ZPN-11 "TESISTÁN" SUPERFICIE 7,839.07 HAS.
- TRAZA URBANA
- CUERPO DE AGUA

AGUA POTABLE

- + POZO DE AGUA
- MANANTIAL
- ▣ TANQUE DE ALMACENAMIENTO DE AGUA
- ZONA SIN SERVICIO DE AGUA POTABLE

DRENAJE

- RED DE COLECTORES
- PLANTA DE TRATAMIENTO
- DESCARGA DE AGUAS NEGRAS
- ZONA SIN SERVICIO DE DRENAJE

ELECTRICIDAD

- LINEA ALTA TENSIÓN AÉREA
- LINEA ALTA TENSIÓN SUBTERRANEA
- SUBSTACIÓN ELÉCTRICA
- ZONA SIN SERVICIO DE ELECTRICIDAD

ALUMBRADO PÚBLICO

- ZONA SIN SERVICIO DE ALUMBRADO PÚBLICO

- ESTRUCTURAS PARA EQUIPOS DE TELECOMUNICACIONES
- VASO REGULADOR

- CANAL
- RED DE FIBRA ÓPTICA
- <todos los demás valores>

- TIPO**
- GASODUCTO
 - POLIDUCTO

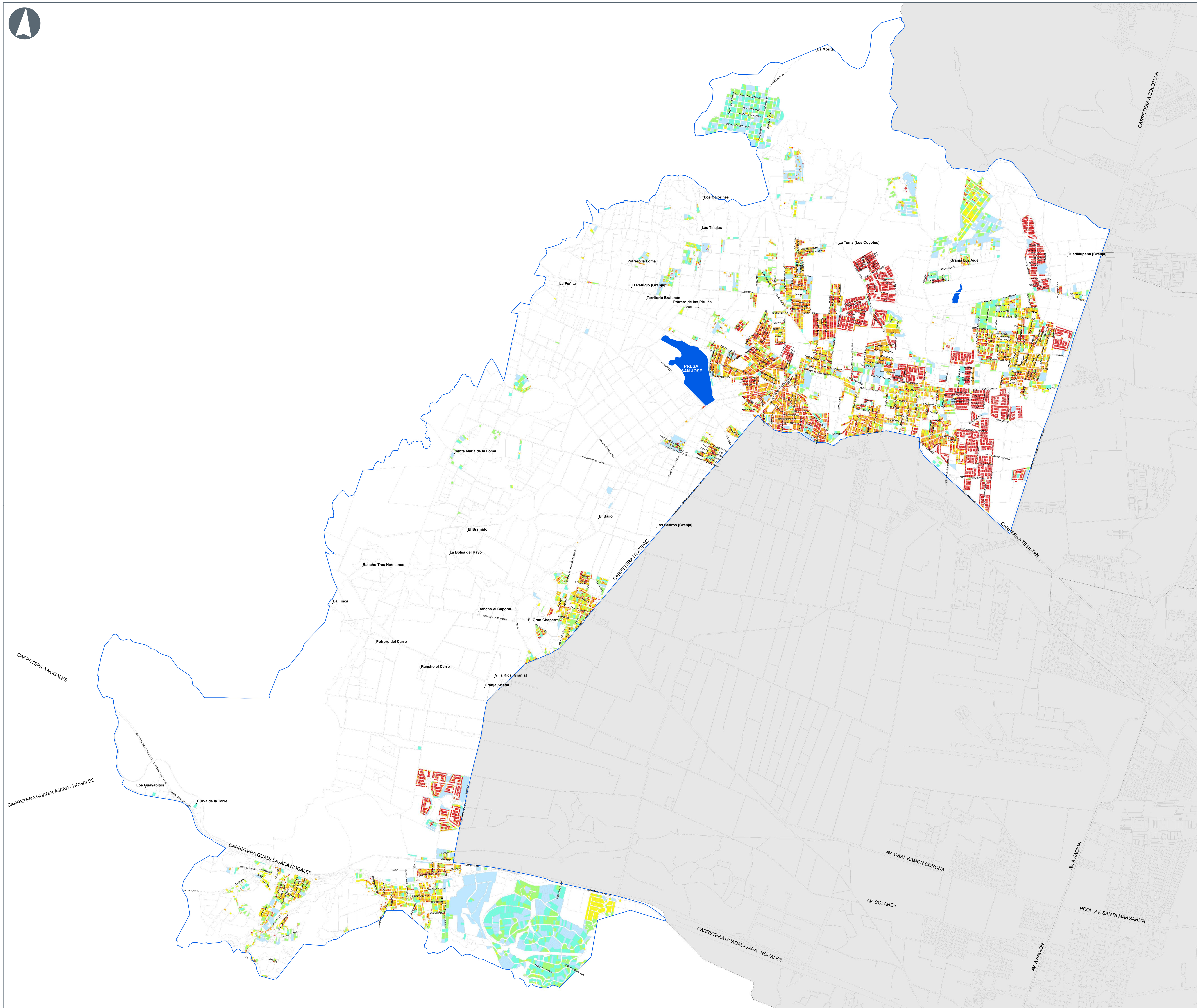
SISTEMA DE PROYECCIÓN GEOGRÁFICA: UTM WGS84 ZONA 13N

FUENTE: PPOU ZPN-11 "TESISTÁN" 2012

ESCALA GRÁFICA
0.3 0 0.3 0.6 0.9 1.2
Kilómetros

ESCALA MÉTRICA
1:20,000





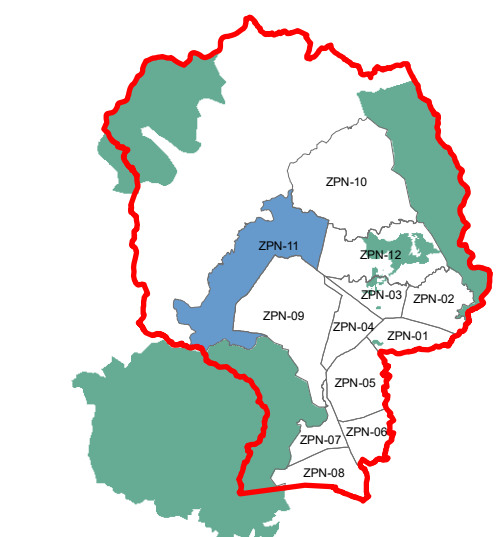
H. AYUNTAMIENTO CONSTITUCIONAL DE ZAPOPAN

PLAN PARCIAL DE DESARROLLO URBANO
DISTRITO URBANO ZPN-11 "TESISTÁN"

DENSIDAD, VIVIENDA **D-9**

UBICACIÓN

MUNICIPIO DE ZAPOPAN DISTRITO URBANO



SIMBOLOGÍA

- DISTRITO ZPN-11 "TESISTÁN" SUPERFICIE 7,839.07 HAS.
- TRAZA URBANA
- CUERPO DE AGUA

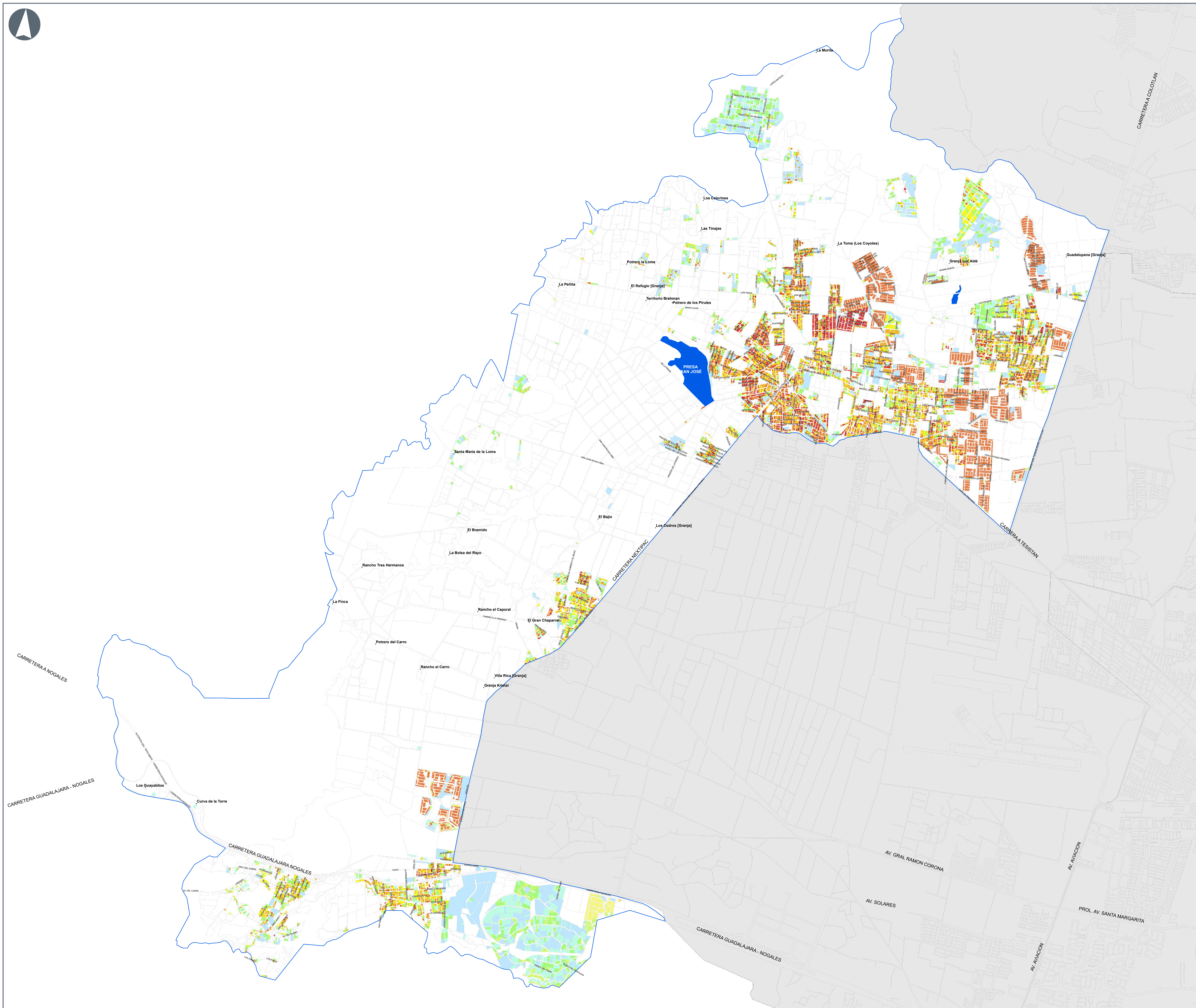
DENSIDAD

- HJ, HABITACIONAL JARDIN
- TC, TURISTICO CAMPESTRE
- H1-H, DENSIDAD MINIMA
- H2-H, DENSIDAD BAJA
- H3-H, DENSIDAD MEDIA
- H4-H, DENSIDAD ALTA

SISTEMA DE PROYECCIÓN GEOGRÁFICA: UTM WGS84 ZONA 13N
 ESCALA GRÁFICA: 0.3 0 0.3 0.6 0.9 1.2 Kilómetros

FUENTE: PPOU ZPN-11 "TESISTÁN" 2012
 ESCALA MÉTRICA: 1:20,000





H. AYUNTAMIENTO CONSTITUCIONAL DE ZAPOPAN

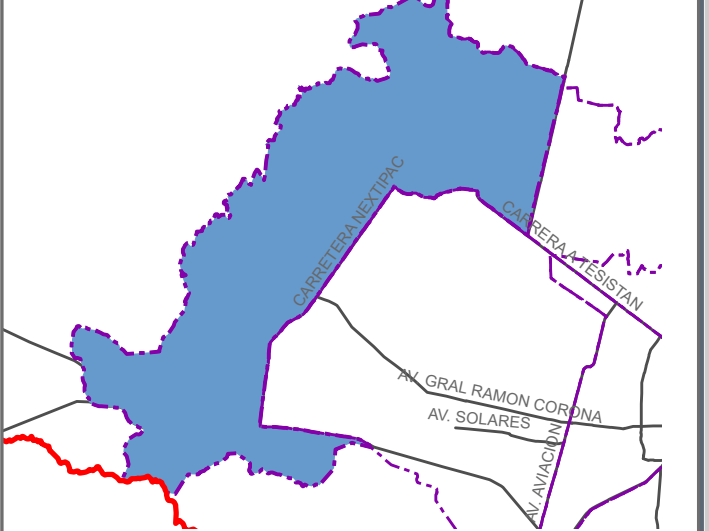
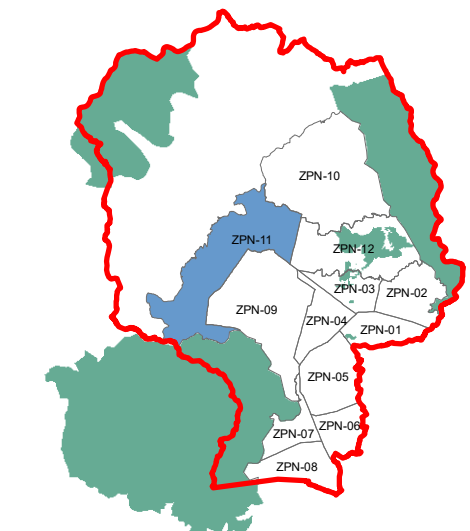
PLAN PARCIAL DE DESARROLLO URBANO
DISTRITO URBANO ZPN-11 "TESISTÁN"

DENSIDAD, TIPOLOGÍA **D-9 a**

UBICACIÓN

MUNICIPIO DE ZAPOPAN

DISTRITO URBANO



SIMBOLOGÍA

- DISTRITO ZPN-11 "TESISTÁN" SUPERFICIE 7,839.07 HAS.
- TRAZA URBANA
- CUERPO DE AGUA

TIPOLOGÍA

- HJ, HABITACIONAL JARDÍN
- TC, TURÍSTICO CAMPESTRE
- H1-H, HABITACIONAL PLURIFAMILIAR HORIZONTAL, DENSIDAD MÍNIMA
- H1-U, HABITACIONAL UNIFAMILIAR, DENSIDAD MÍNIMA
- H2-H, HABITACIONAL PLURIFAMILIAR HORIZONTAL, DENSIDAD BAJA
- H2-U, HABITACIONAL UNIFAMILIAR, DENSIDAD BAJA
- H3-H, HABITACIONAL HORIZONTAL, DENSIDAD MEDIA
- H3-U, HABITACIONAL UNIFAMILIAR, DENSIDAD MEDIA
- H4-H, HABITACIONAL PLURIFAMILIAR HORIZONTAL, DENSIDAD ALTA
- H4-U, HABITACIONAL UNIFAMILIAR, DENSIDAD ALTA

SISTEMA DE PROYECCIÓN GEOGRÁFICA: UTM WGS84 ZONA 13N

FUENTE: PDU ZPN-11 "TESISTÁN" 2012

ESCALA GRÁFICA

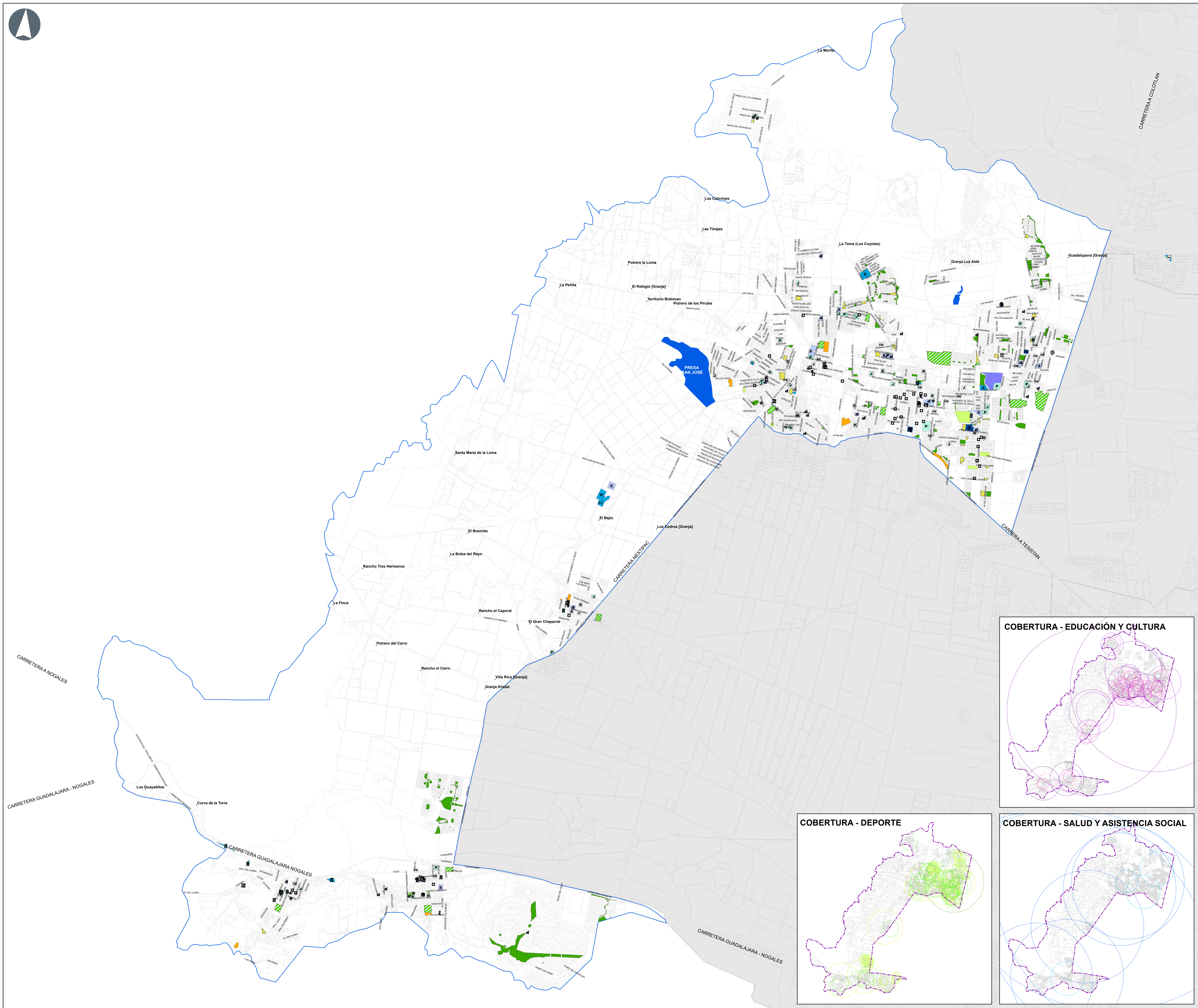
0.3 0 0.3 0.6 0.9 1.2

Kilómetros

ESCALA MÉTRICA

1:20,000





H. AYUNTAMIENTO CONSTITUCIONAL DE ZAPOPAN

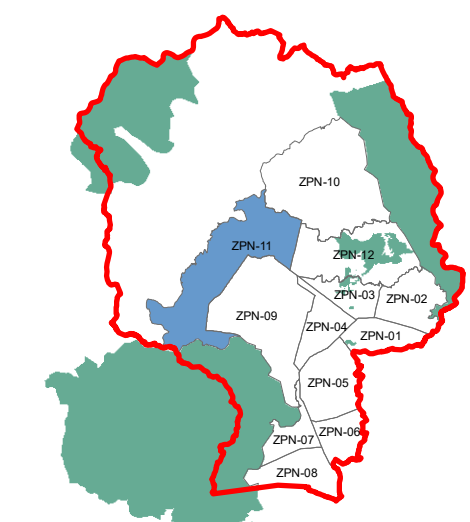
**PLAN PARCIAL DE DESARROLLO URBANO
DISTRITO URBANO ZPN-11 "TESISTÁN"**

EQUIPAMIENTO URBANO D-10

UBICACIÓN

MUNICIPIO DE ZAPOPAN

DISTRITO URBANO



SIMBOLOGÍA

- DISTRITO ZPN-11 "TESISTÁN" SUPERFICIE 7,839.07 HAS.
- TRAZA URBANA
- CUERPO DE AGUA

EQUIPAMIENTO

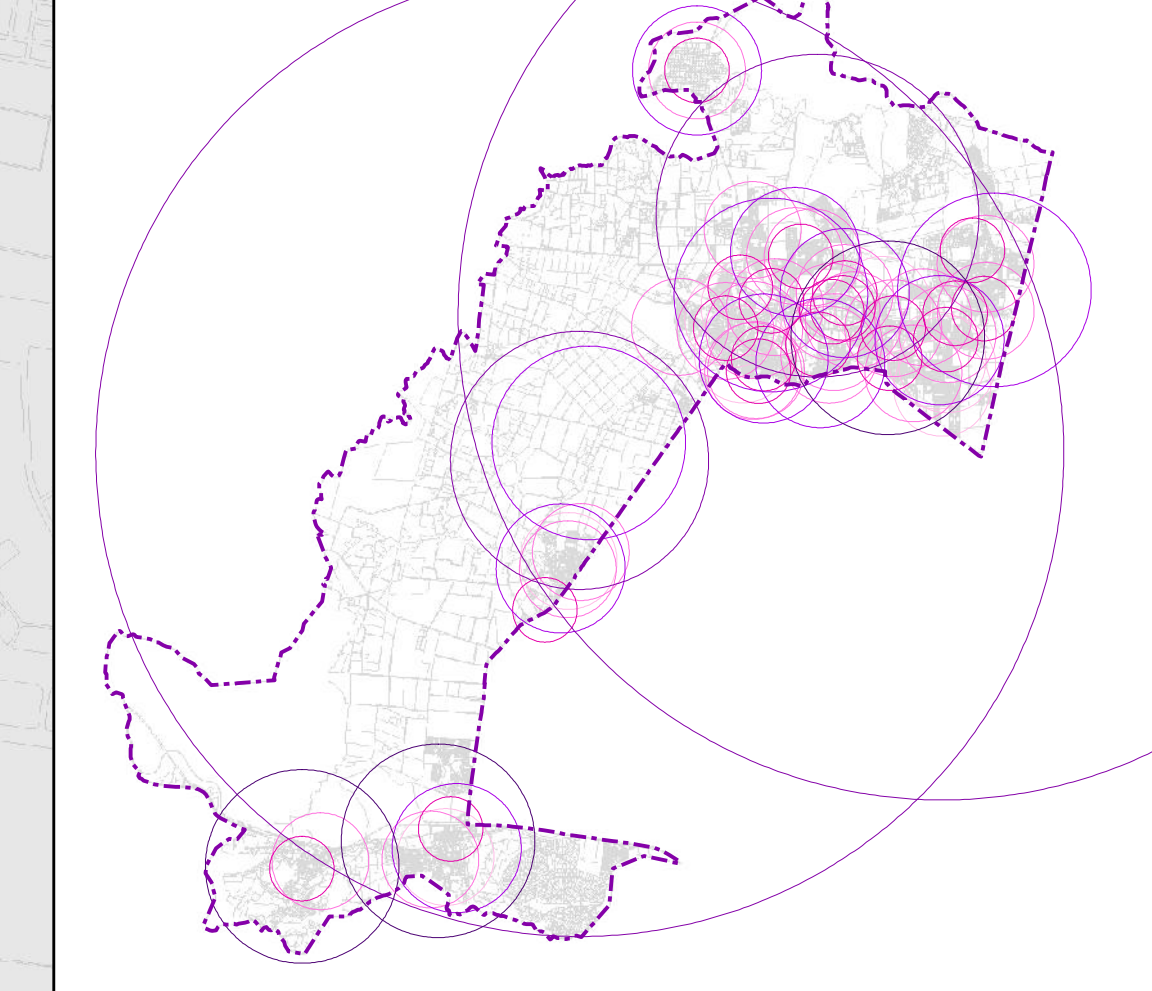
- GUARDERÍA
- PREESCOLAR
- PRIMARIA
- SECUNDARIA, TELESECUNDARIA
- PREPARATORIA
- CAPACITACIÓN LABORAL
- ESCUELA DE EDUCACIÓN ESPECIAL
- CENTRO DE REHABILITACIÓN
- CENTRO PARA EL DESARROLLO DE LA COMUNIDAD
- CASA DE LA CULTURA
- BIBLIOTECA
- OFICINAS PÚBLICAS
- PLAZA CÍVICA
- CASETA DE VIGILANCIA
- CONSULTORIO MÉDICO PRIVADO
- ESTACIÓN DE POLICÍAS
- UNIDAD DE URGENCIAS
- CENTRO DE SALUD
- ORFANATO
- MERCADO
- IGLESIA
- CONVENTO
- VELATORIO
- ESTACIÓN DE BOMBEROS
- ACADEMIA DE POLICÍA

NIVEL DE SERVICIO

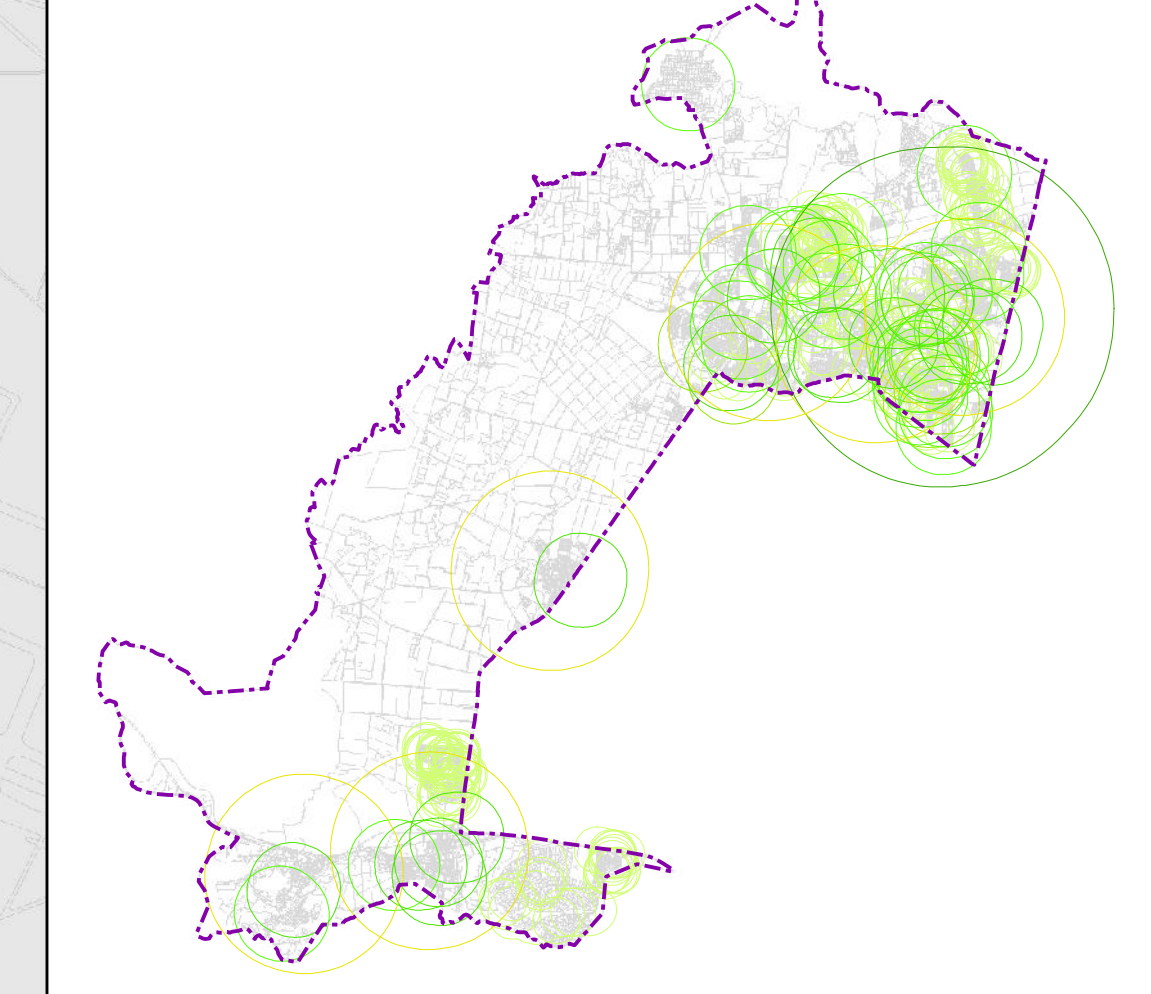
- CENTRAL
- DISTRITAL
- BARRIAL
- VECINAL

- LIENZO CHARRO
- UNIDAD DEPORTIVA
- JARDÍN VECINAL
- CANCHA DEPORTIVA
- PARQUE BARRIAL
- JUEGOS INFANTILES

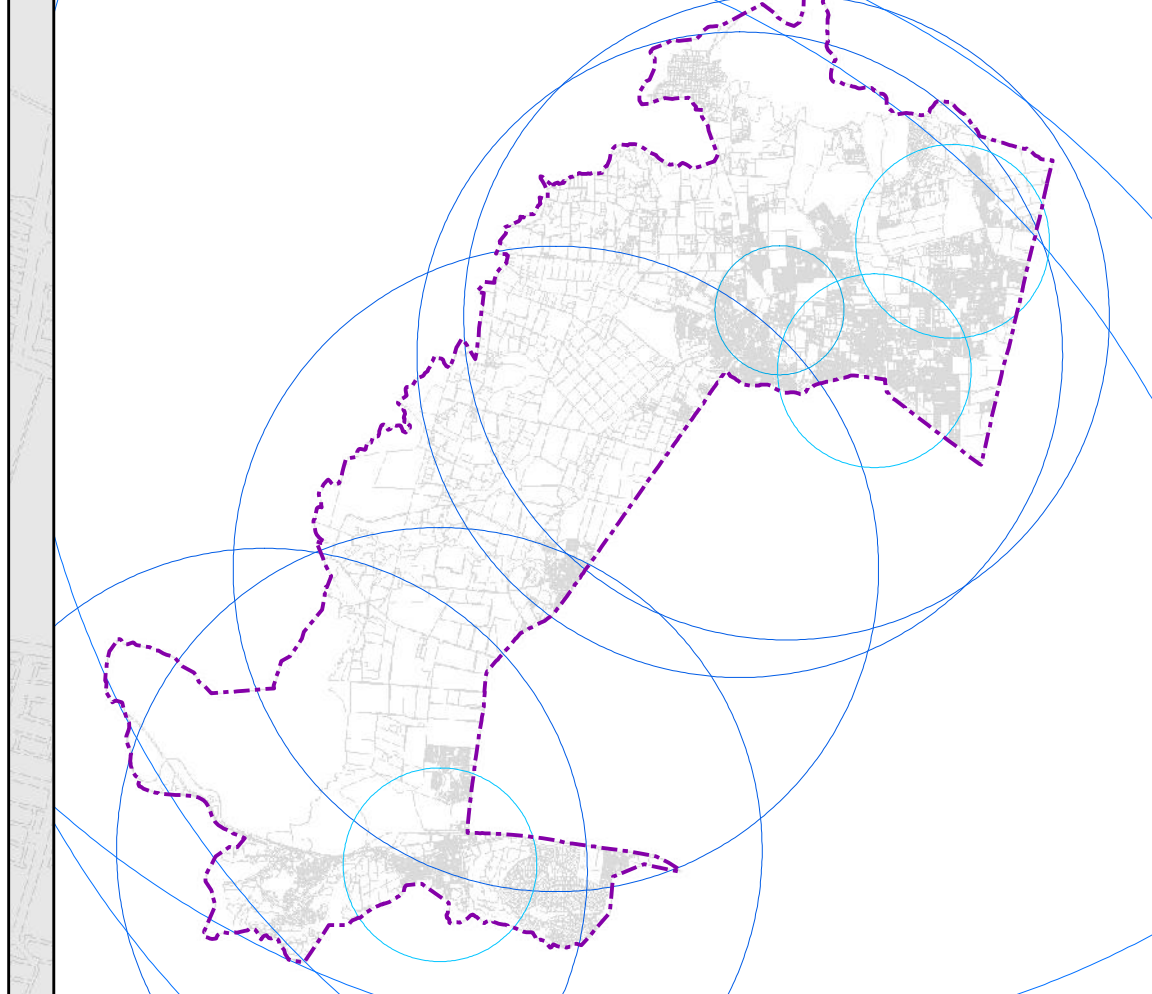
COBERTURA - EDUCACIÓN Y CULTURA



COBERTURA - DEPORTE



COBERTURA - SALUD Y ASISTENCIA SOCIAL



SISTEMA DE PROYECCIÓN GEOGRÁFICA: UTM WGS84 ZONA 13N

FUENTE: PPOU ZPN-11 "TESISTÁN" 2012

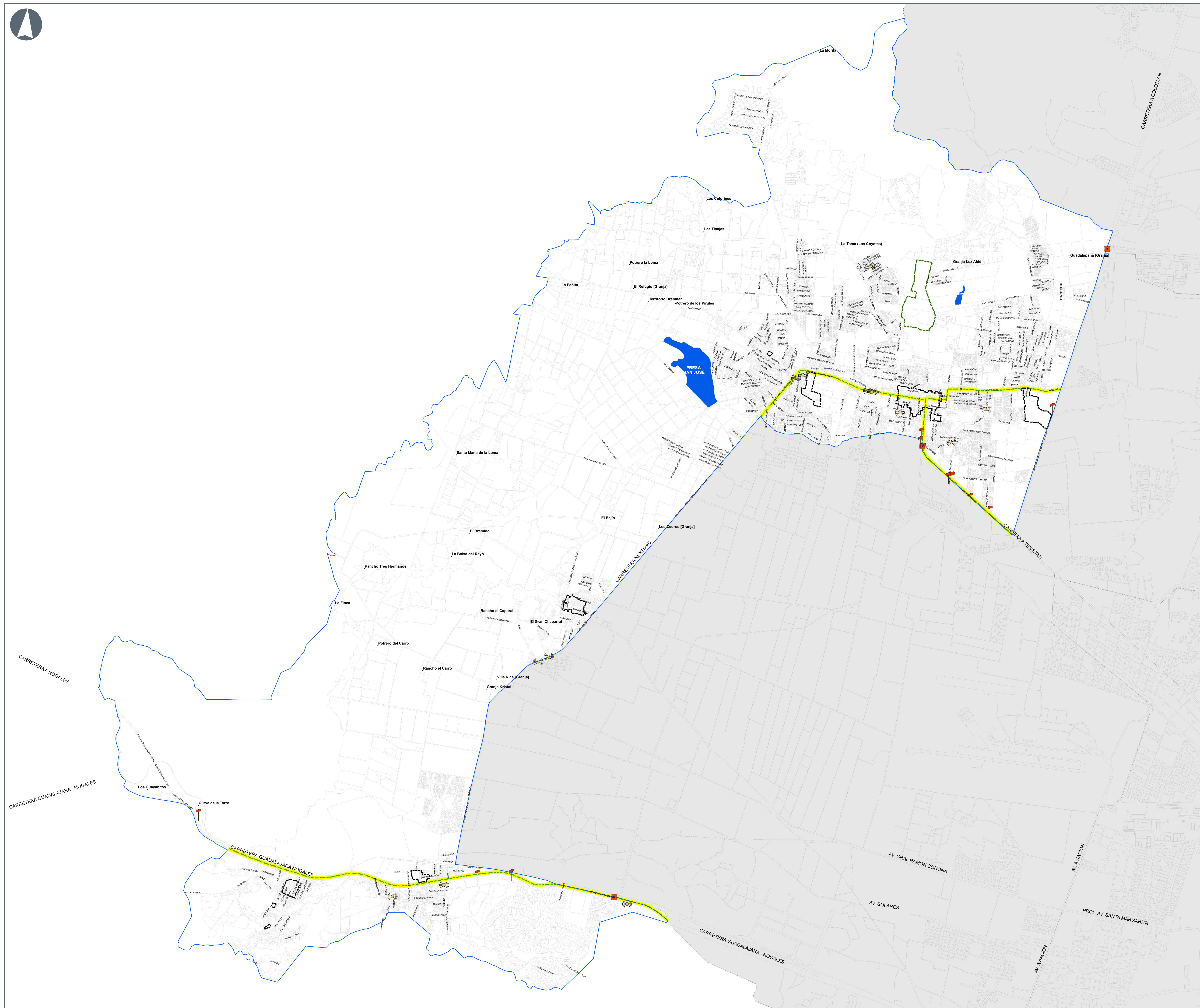
ESCALA GRÁFICA

0.3 0 0.3 0.6 0.9 1.2 Kilómetros

ESCALA MÉTRICA

1:20,000





H. AYUNTAMIENTO CONSTITUCIONAL DE ZAPOPAN

PLAN PARCIAL DE DESARROLLO URBANO
DISTRITO URBANO ZPN-11 "TESISTÁN"

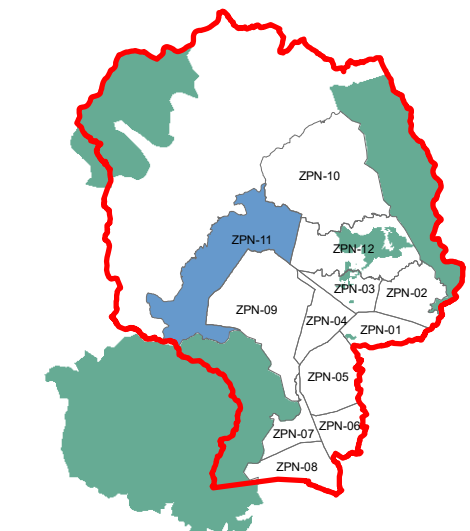
IMAGEN URBANA

D-11

UBICACIÓN

MUNICIPIO DE ZAPOPAN

DISTRITO URBANO



SIMBOLOGÍA

- DISTRITO ZPN-11 "TESISTÁN" SUPERFICIE 7,839.07 HAS.
- TRAZA URBANA
- CUERPO DE AGUA

- ANTENA
- ESPECTACULAR
- PUENTE PEATONAL
- CORREDOR URBANO

PERÍMETRO DE PROTECCIÓN

- PATRIMONIO HISTÓRICO
- PATRIMONIO ARQUEOLÓGICO

SISTEMA DE PROYECCIÓN GEOGRÁFICA: UTM WGS84 ZONA 13N

FUENTE: PDU ZPN-11 "TESISTÁN" 2012

ESCALA GRÁFICA

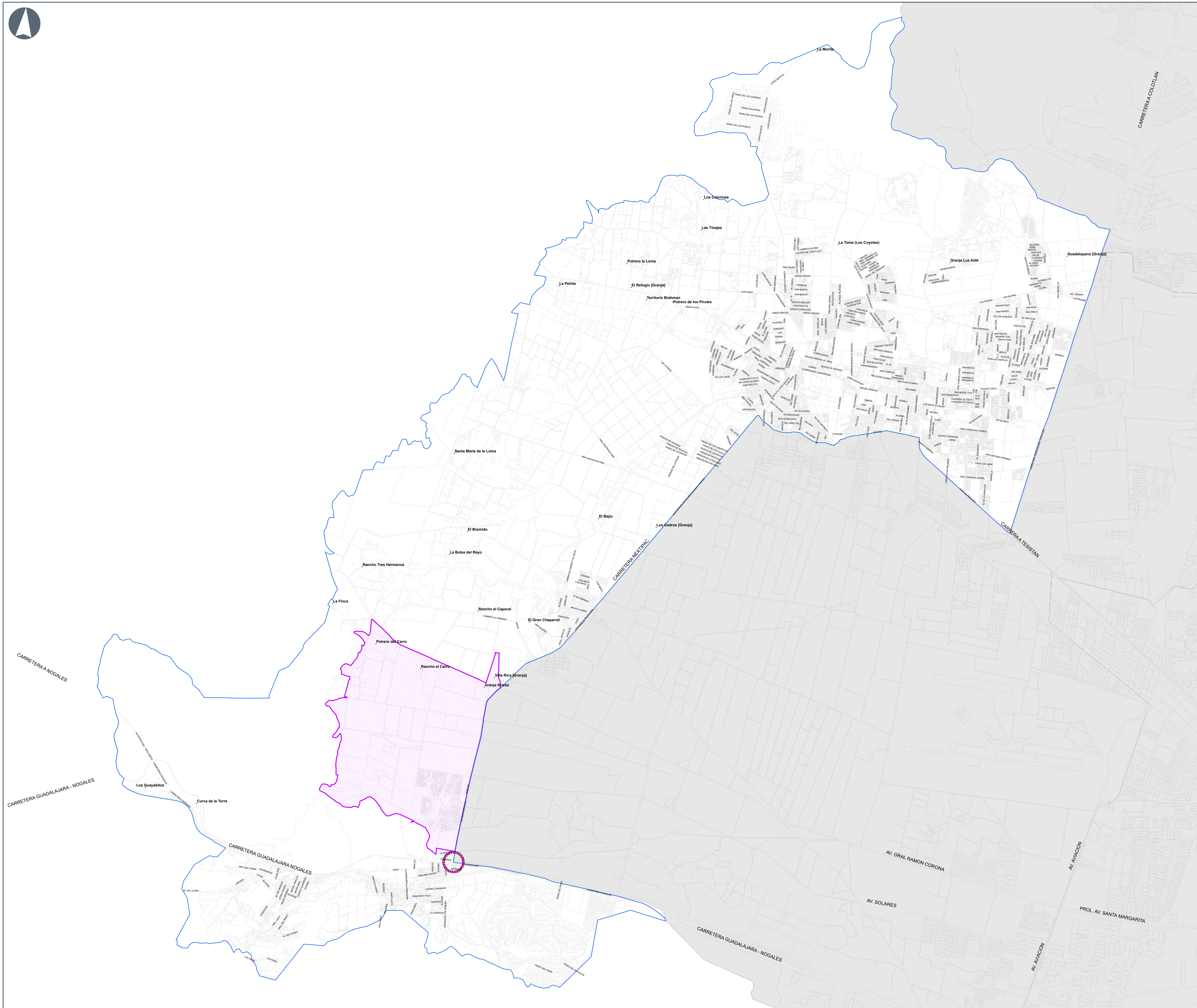
0.3 0 0.3 0.6 0.9 1.2

Kilómetros

ESCALA MÉTRICA

1:20,000





H. AYUNTAMIENTO CONSTITUCIONAL DE ZAPOPAN

**PLAN PARCIAL DE DESARROLLO URBANO
DISTRITO URBANO ZPN-11 "TESISTÁN"**

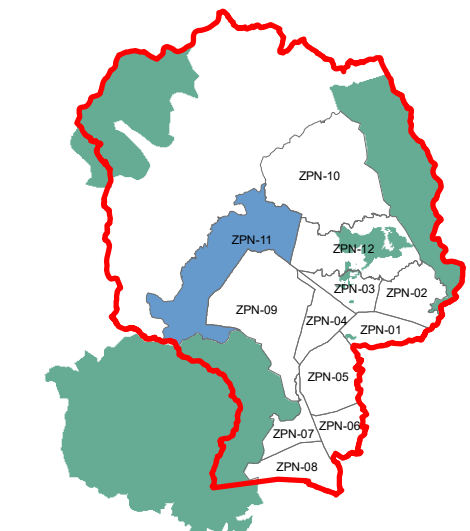
**POTENCIAL DE
DESARROLLO**

D-12

UBICACIÓN

MUNICIPIO DE ZAPOPAN

DISTRITO URBANO



SIMBOLOGÍA

- DISTRITO ZPN-11 "TESISTÁN" SUPERFICIE 7,839.07 HAS.
- TRAZA URBANA
- CUERPO DE AGUA

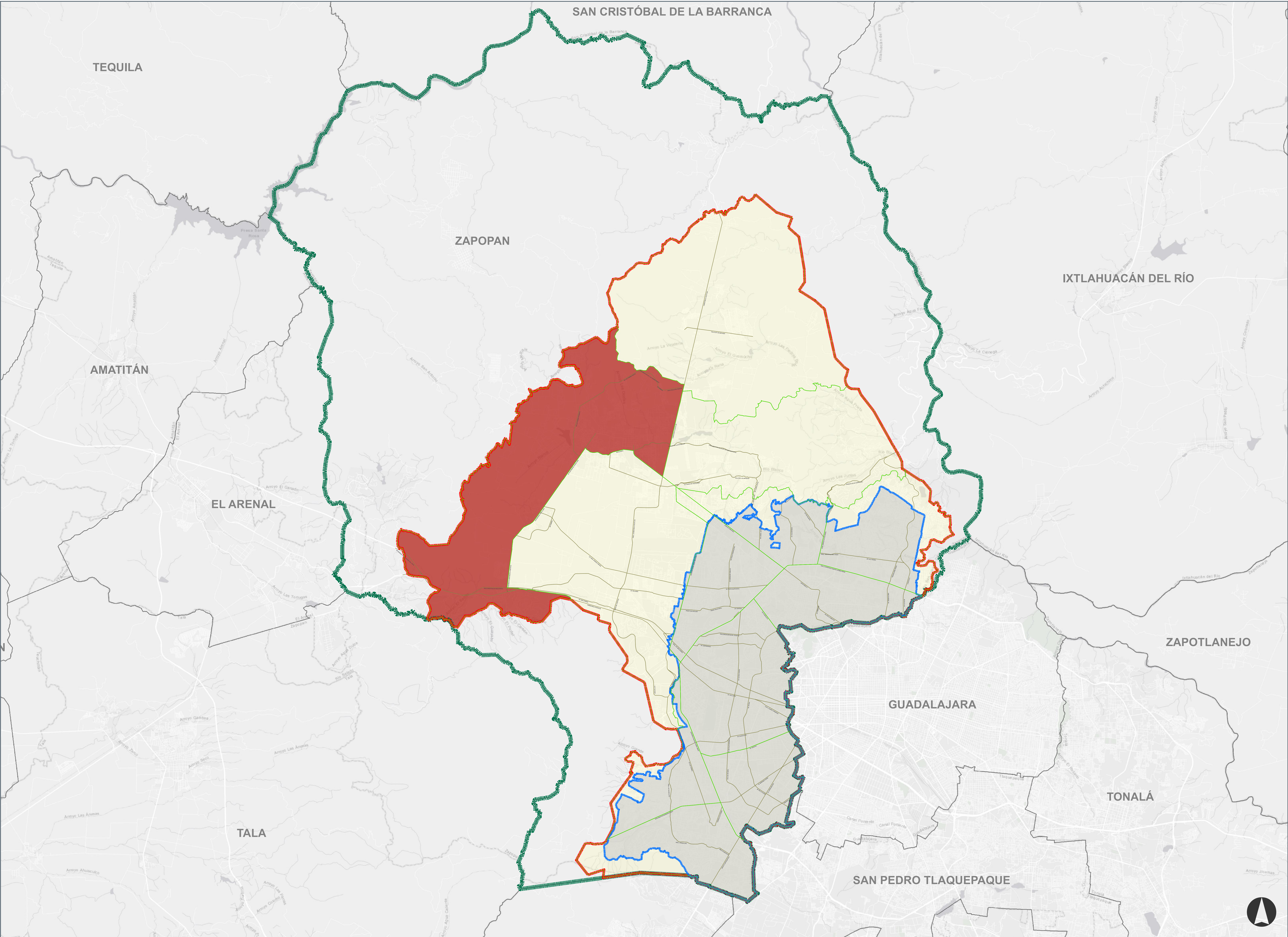
POTENCIAL DE DESARROLLO

- NODO INTERMODAL
- PRODUCCIÓN AGROPECUARIA

SISTEMA DE PROYECCIÓN GEOGRÁFICA: UTM WGS84 ZONA 13N
 ESCALA GRÁFICA: 0.3 0 0.3 0.6 0.9 1.2 Kilómetros

FUENTE: PDU ZPN-11 "TESISTÁN" 2012
 ESCALA MÉTRICA: 1:20,000

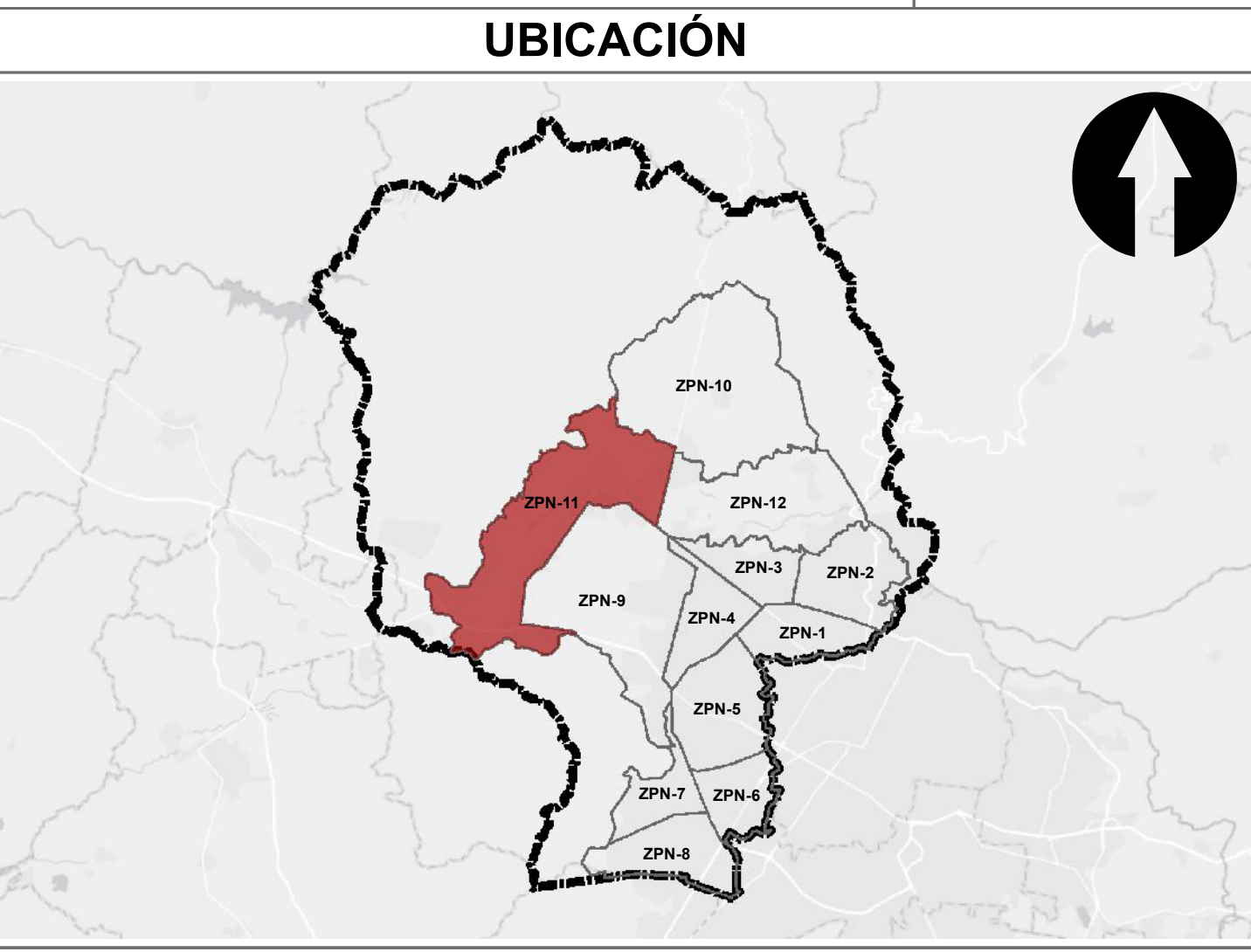












 Gobierno de Zapopan
 H. AYUNTAMIENTO CONSTITUCIONAL DE ZAPOPAN
 2021-2024

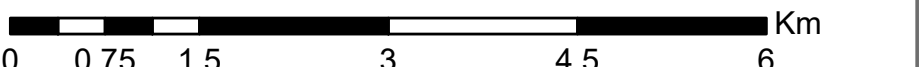
PLAN PARCIAL DE DESARROLLO URBANO
DISTRITO URBANO ZPN-11 "TESISTÁN"

LÍMITE DE APLICACIÓN DEL ÁREA URBANA CONSOLIDADA **E - 4**

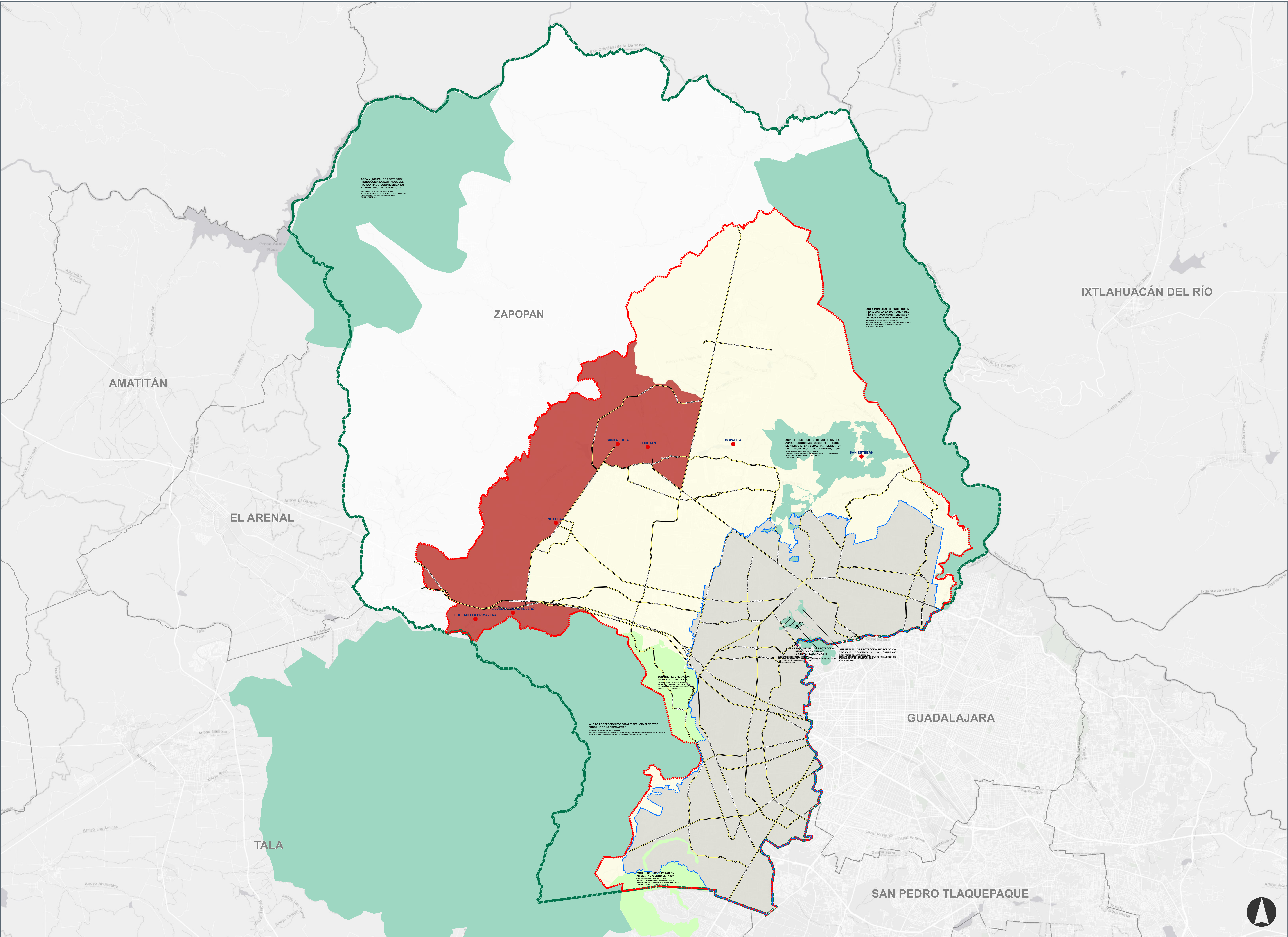


SIMBOLOGÍA NORMATIVA

ÁREA URBANA CONSOLIDADA	
DESCRIPCIÓN	SIMBOLOGÍA
LÍMITE MUNICIPAL	
MUNICIPIOS COLINDANTES	
LÍMITE DEL CENTRO DE POBLACIÓN	
LÍMITE DE ÁREA URBANA CONSOLIDADA	
DISTRITOS URBANOS	
DISTRITO URBANO ZPN-11 TESISTÁN	
RED VIAL PRINCIPAL	

SISTEMA DE PROYECCIÓN GEOGRÁFICA: UTM WGS84 ZONA 13N
 FECHA: MAYO 2023
 ESCALA GRÁFICA:  Km
 ESCALA MÉTRICA: 1:60,000

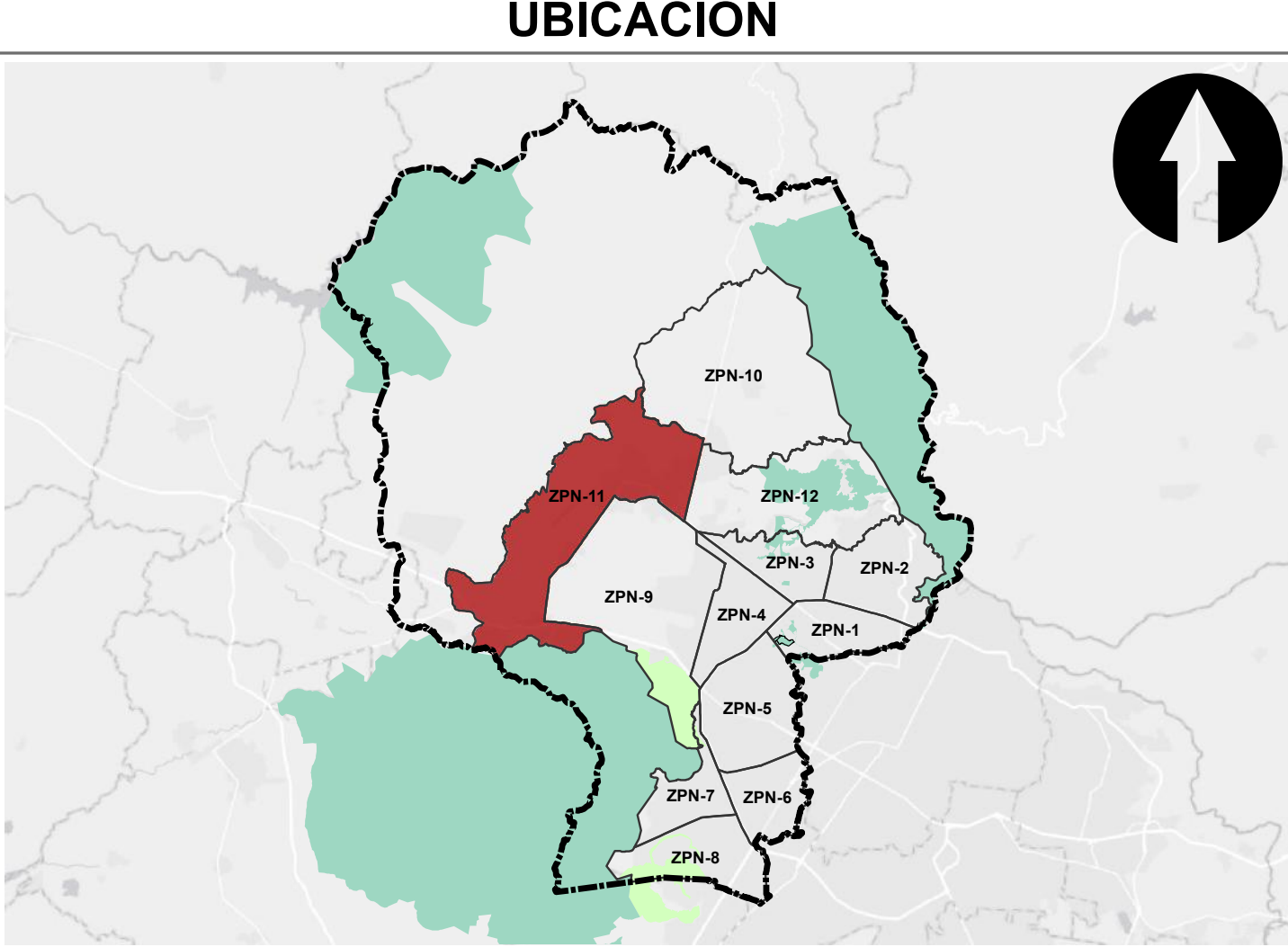

 Ordenamiento del Territorio
 Gestión Integral de la Ciudad



H. AYUNTAMIENTO CONSTITUCIONAL DE ZAPOPAN
2021-2024

PLAN PARCIAL DE DESARROLLO URBANO
DISTRITO ZPN-11 "TESISTÁN"

ÁREA UBICACIÓN **A-01**



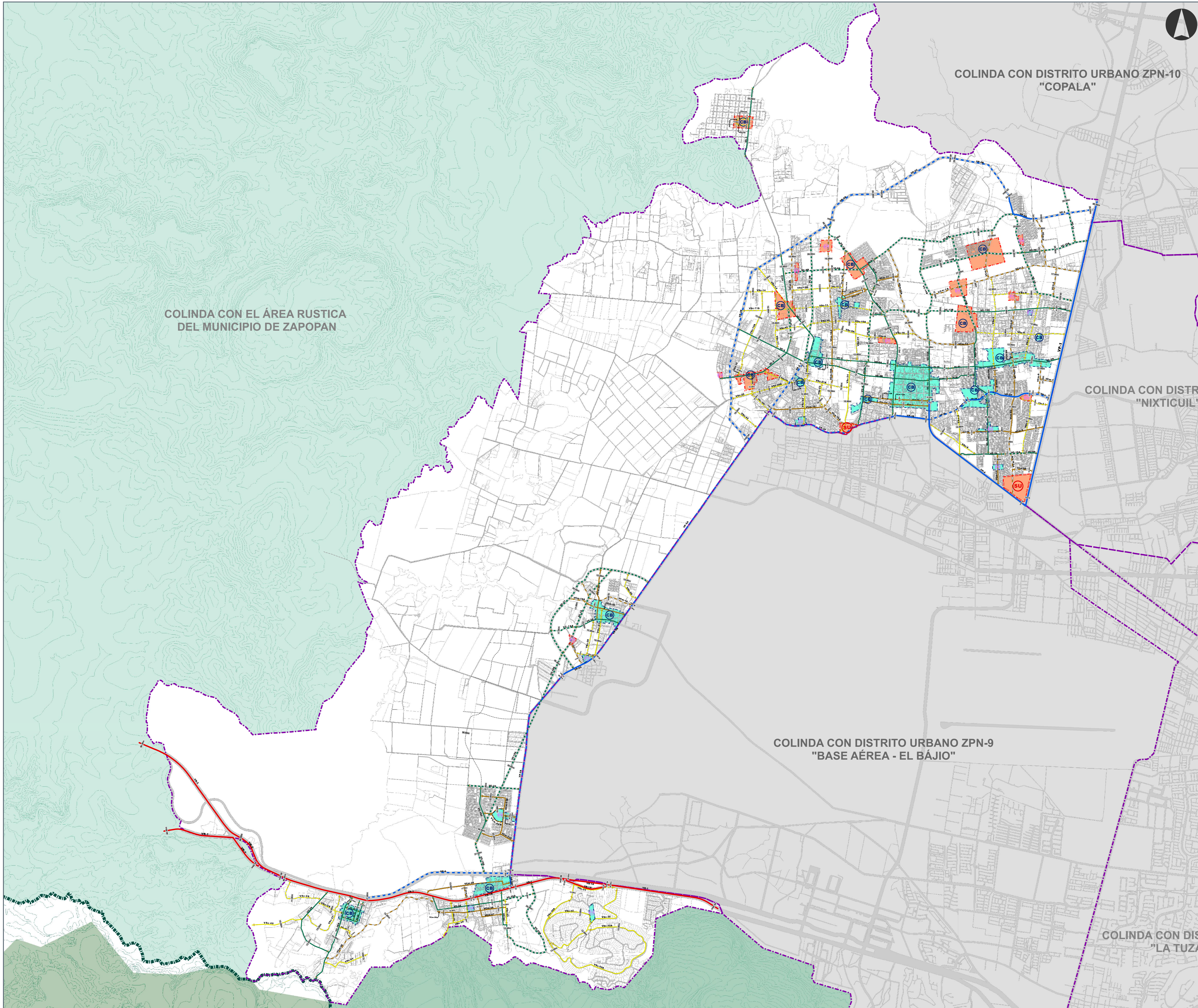
SIMBOLOGÍA NORMATIVA

UBICACIÓN	
DESCRIPCIÓN	SIMBOLOGÍA
LÍMITE MUNICIPAL	
MUNICIPIOS COLINDANTES	
LÍMITE DEL CENTRO DE POBLACIÓN	
LÍMITE DE ÁREA URBANA CONSOLIDADA	
ÁREA NATURAL PROTEGIDA	
ZONA DE RECUPERACIÓN AMBIENTAL	
ÁREA SUJETA A REGULACIÓN DEL POELZ	
DISTRITO URBANO	
LOCALIDAD	
RED VIAL PRINCIPAL	

SISTEMA DE PROYECCIÓN GEOGRÁFICA: UTM WGS84 ZONA 13N
FECHA DE ELABORACIÓN: MAYO 2023
ESCALA GRÁFICA: 0 0.75 1.5 3 4.5 6 Km
ESCALA MÉTRICA: 1:60,000



PLAN PARCIAL DE DESARROLLO URBANO ZPN-11 "TESISTÁN"

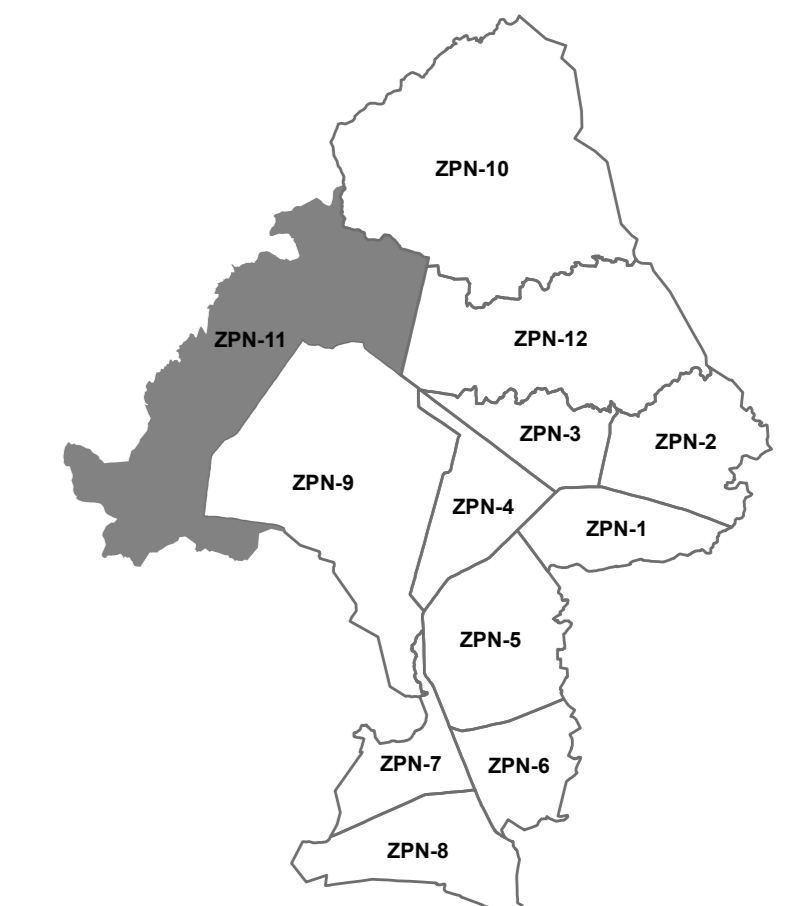


H. AYUNTAMIENTO CONSTITUCIONAL DE ZAPOPAN
2021-2024

PLAN PARCIAL DE DESARROLLO URBANO DISTRITO URBANO ZPN-11 "TESISTÁN"

ESTRUCTURA URBANA E-1

UBICACIÓN



SIMBOLOGÍA NORMATIVA

ESTRUCTURA URBANA		
CLAVE	DESCRIPCIÓN	SIMBOLOGÍA
CV	CENTRO VECINAL EXISTENTE	
	CENTRO VECINAL PROPUESTO	
CB	CENTRO BARRIAL EXISTENTE	
	CENTRO BARRIAL PROPUESTO	
SU	SUBCENTRO URBANO EXISTENTE	
	SUBCENTRO URBANO PROPUESTO	
CU	CENTRO URBANO EXISTENTE	
	CENTRO URBANO PROPUESTO	

ESTRUCTURA VIAL		
CLAVE	DESCRIPCIÓN	SIMBOLOGÍA
SISTEMA VIAL PRIMARIO		
VR	VIALIDAD REGIONAL	
VR	VIALIDAD REGIONAL PROYECTO	
VP	VIALIDAD PRINCIPAL EXISTENTE	
VP	VIALIDAD PRINCIPAL PROYECTO	
SISTEMA VIAL SECUNDARIO		
VC	VIALIDAD COLECTORA EXISTENTE	
VC	VIALIDAD COLECTORA PROYECTO	
VCm	VIALIDAD COLECTORA MENOR EXISTENTE	
VCm	VIALIDAD COLECTORA MENOR PROYECTO	
VSc	VIALIDAD SUBCOLECTORA EXISTENTE	
VSc	VIALIDAD SUBCOLECTORA PROYECTO	
CAMINOS VECINALES		
	DERECHO DE VÍA EN METROS	
	CAMBIO DE SECCIÓN VIAL	
	PUENTE PEATONAL EXISTENTE	
	PUENTE PEATONAL PROYECTO	
	PUENTE VEHICULAR PROYECTO	
CORREDOR URBANO CON POTENCIAL DE DESARROLLO		
	CORREDOR URBANO CON POTENCIAL DE DESARROLLO	

SISTEMA DE PROYECCIÓN GEOGRÁFICA: UTM WGS84 ZONA 13N

FECHA: MAYO 2023

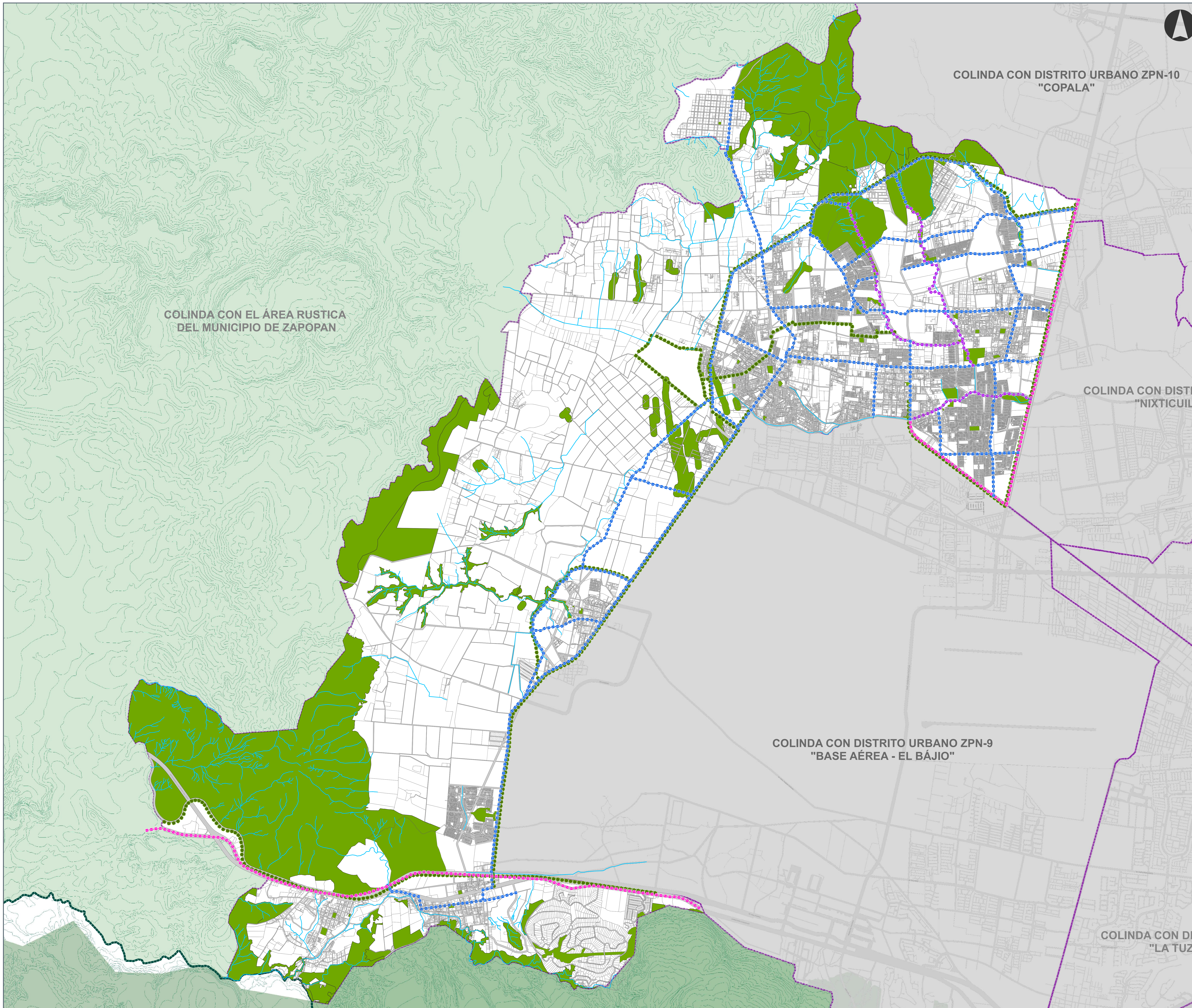
ESCALA GRÁFICA

0 0.25 0.5 1 1.5 2 Km

ESCALA MÉTRICA

1:19,500






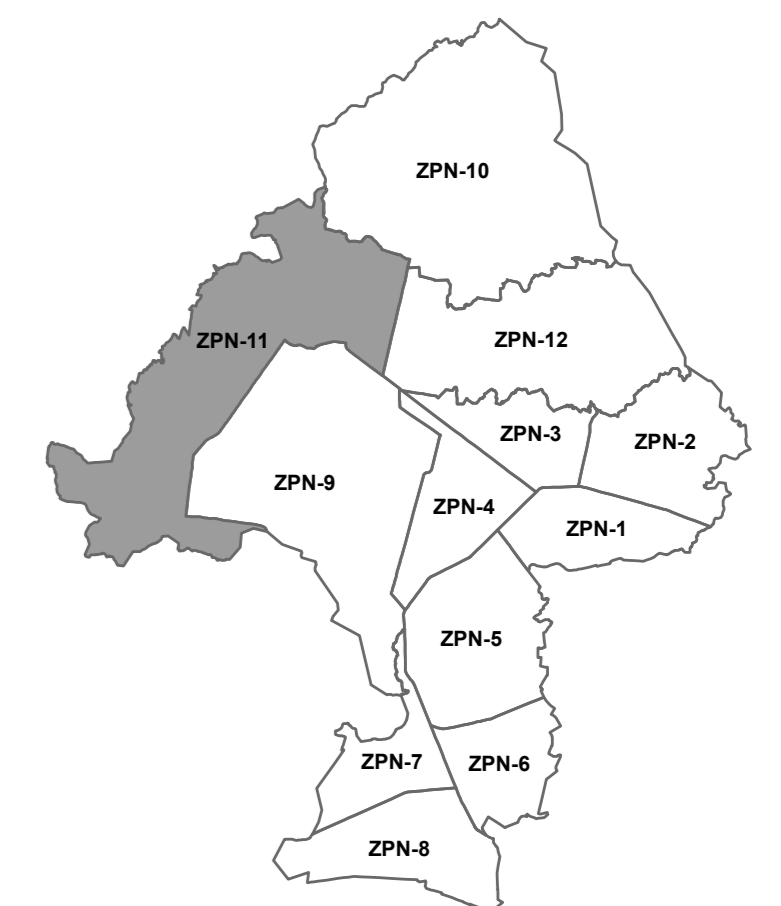
H. AYUNTAMIENTO CONSTITUCIONAL DE ZAPOPAN
2021-2024

PLAN PARCIAL DE DESARROLLO URBANO
DISTRITO URBANO ZPN-11 "TESISTÁN"

SISTEMA VERDE Y
MOVILIDAD ACTIVA

E-1A

UBICACIÓN



SIMBOLOGÍA NORMATIVA

SISTEMA VERDE Y MOVILIDAD ACTIVA	
DESCRIPCIÓN	SIMBOLOGÍA
CORREDOR VERDE	
CICLOVÍA METROPOLITANA	
CICLOVÍA SECUNDARIA	
CICLOVÍA SECUNDARIA EN CAUCE	
ESPACIOS VERDES	

SISTEMA DE PROYECCIÓN GEOGRÁFICA: UTM WGS84 ZONA 13N

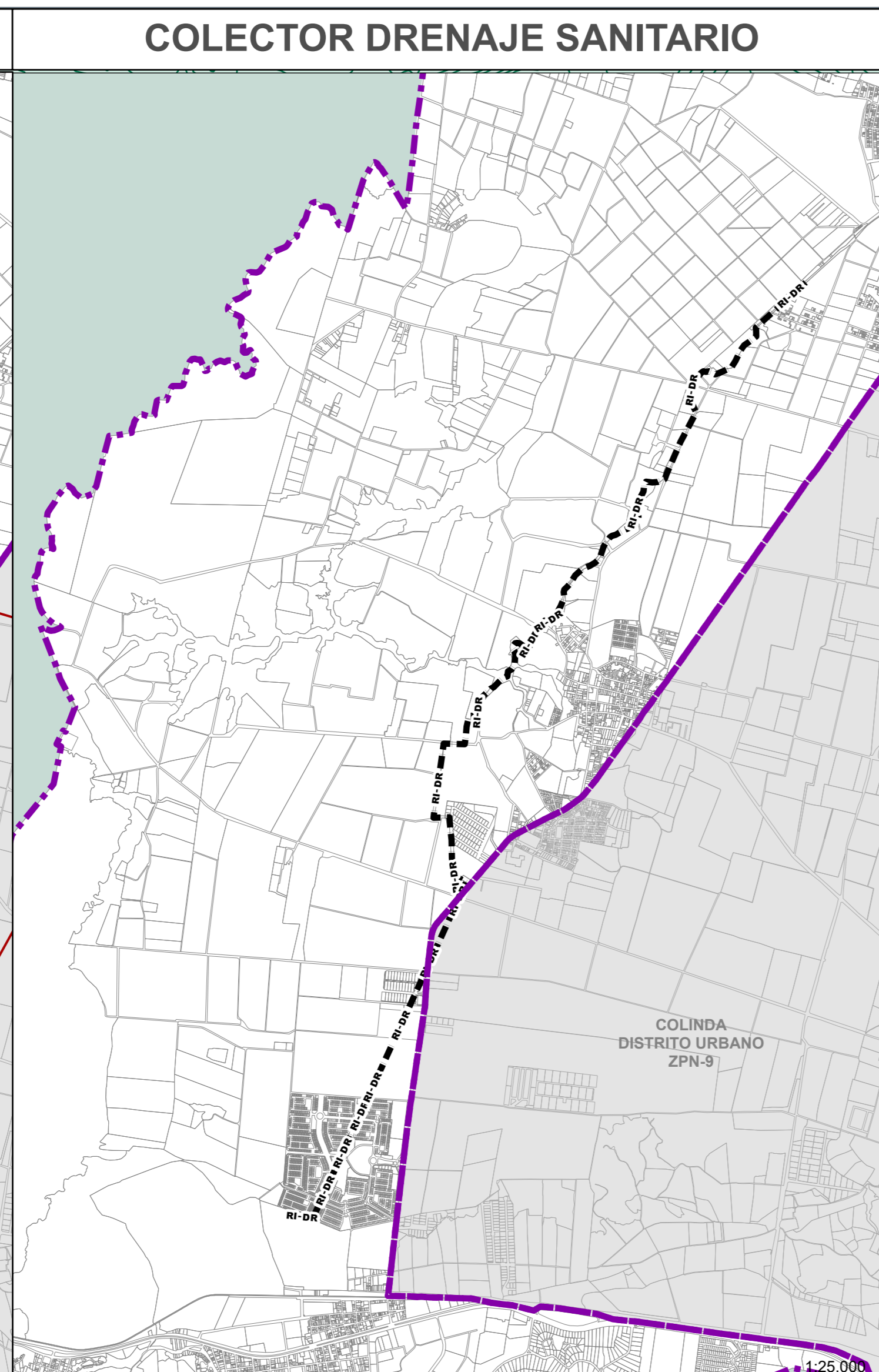
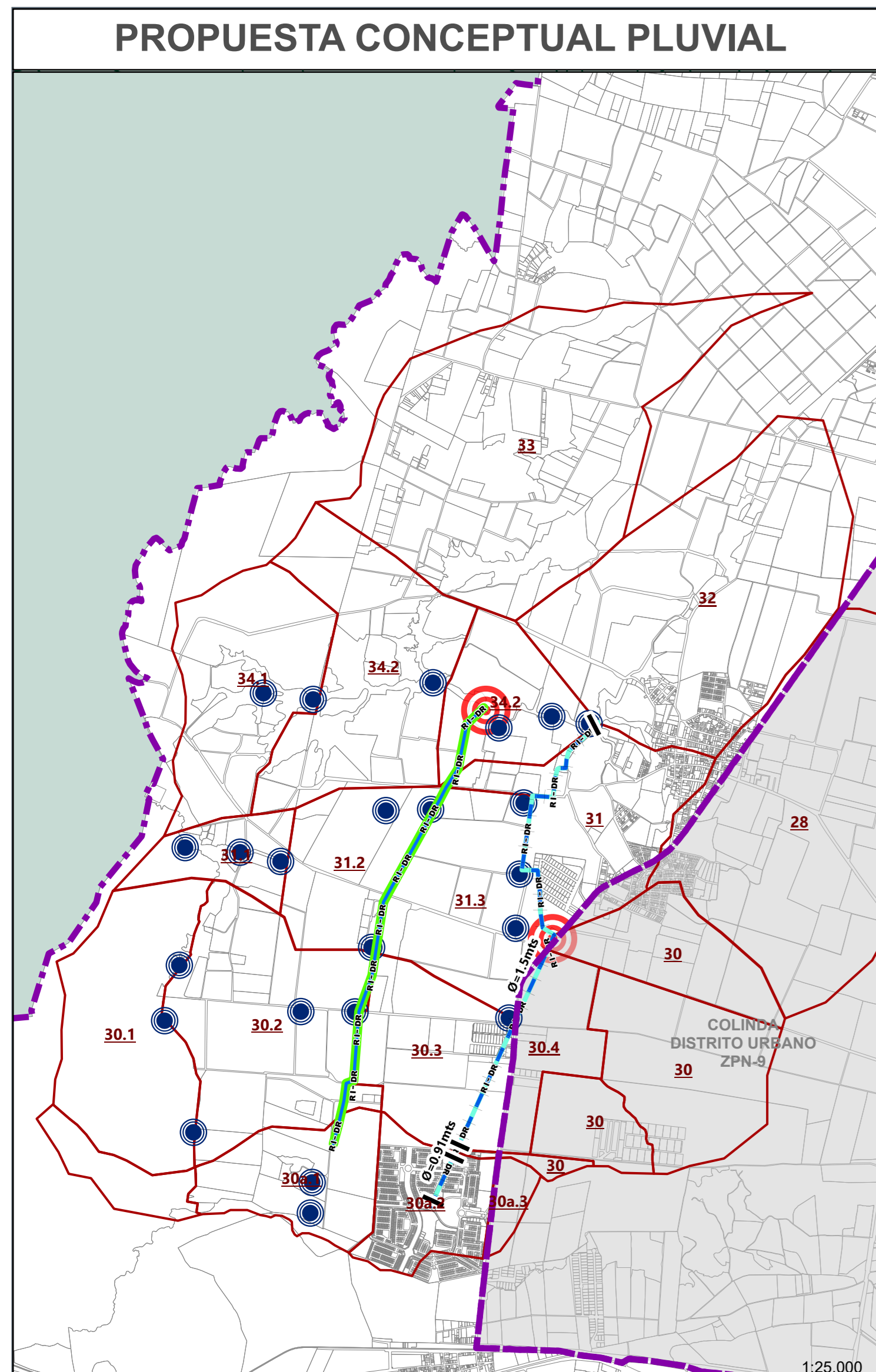
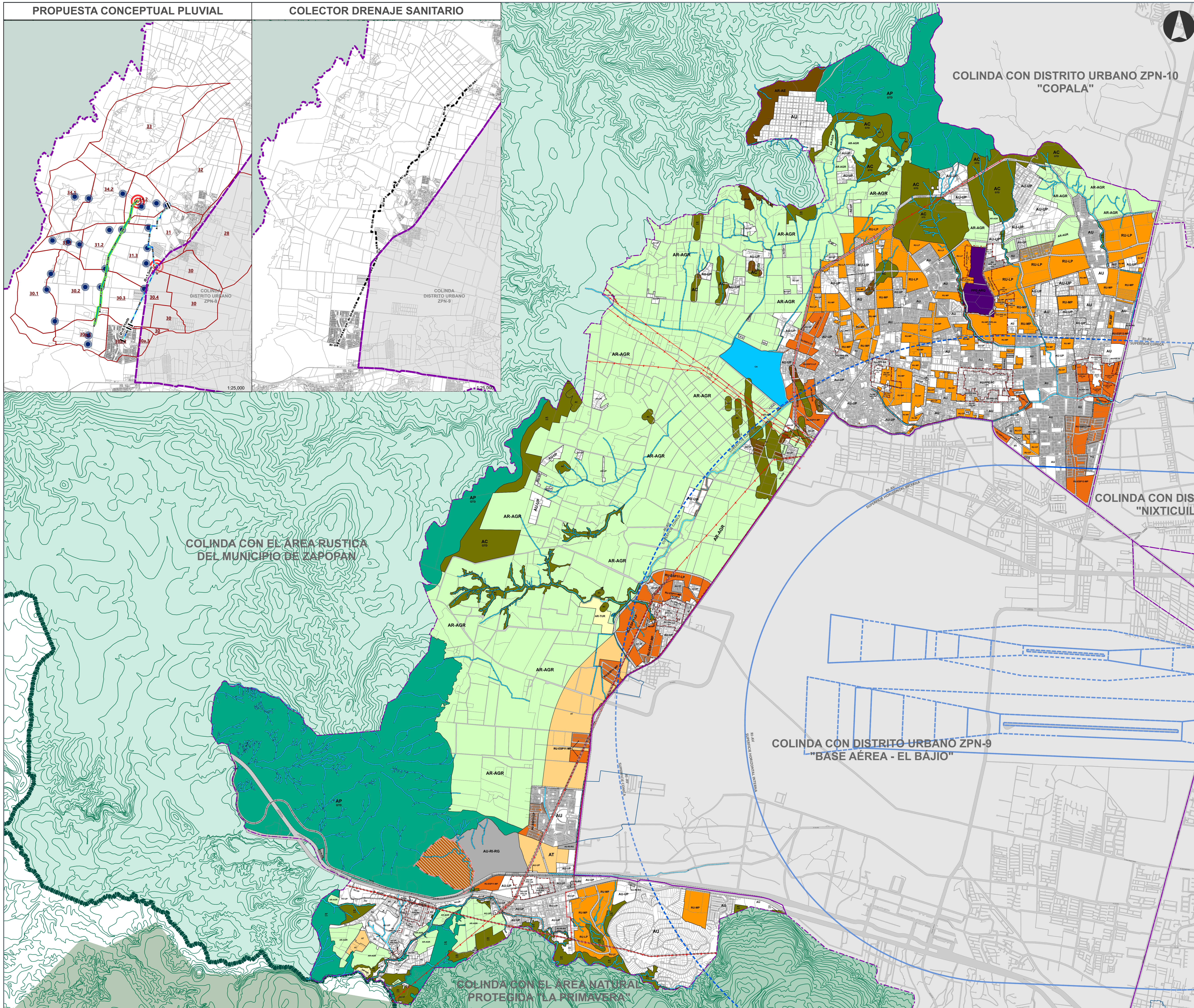
ESCALA GRÁFICA
0 0.25 0.5 1 1.5 2 Km


FECHA DE ELABORACIÓN:
MAYO 2023

ESCALA MÉTRICA
1:19,500



PLAN PARCIAL DE DESARROLLO URBANO ZPN-11 "TESISTÁN"





Gobierno de Zapopan


H. AYUNTAMIENTO CONSTITUCIONAL DE ZAPOPAN
2021-2024

**PLAN PARCIAL DE DESARROLLO URBANO
DISTRITO URBANO ZPN-11 "TESISTÁN"**

CLASIFICACIÓN DEL SUELO

E-2

UBICACIÓN



SIMBOLOGÍA NORMATIVA

CLASIFICACIÓN DE ÁREAS

DESCRIPCIÓN	SIMBOLOGÍA	DESCRIPCIÓN	SIMBOLOGÍA
ANP: ÁREA NATURAL PROTEGIDA	[Green Box]	AU: ÁREAS INCORPORADAS	[Orange Box]
AP: ÁREA DE PROTECCIÓN ECOLÓGICA	[Light Green Box]	AU-UP: ÁREAS DE URBANIZACIÓN PROGRESIVA	[Light Orange Box]
AC: ÁREA DE CONSERVACIÓN ECOLÓGICA	[Dark Green Box]	AU-RN: ÁREAS DE RENOVACIÓN URBANA	[Light Orange Box]
CA: ÁREA DE PROTECCIÓN DE CAUCES Y CUERPOS DE AGUA	[Blue Box]	RU: ÁREAS DE RESERVA URBANA	[Orange Box]
PA: ÁREA DE PROTECCIÓN AMBIENTAL	[Light Blue Box]	RU-CP: ÁREAS DE RESERVA URBANA CON PLAN DE DESARROLLO	[Orange Box]
PPE: ÁREA DE PROTECCIÓN AMBIENTAL ESPECIAL	[Dark Blue Box]	RU-MP: ÁREAS DE RESERVA URBANA MEDIO PLAZO	[Orange Box]
RI: ÁREAS DE RESTRICCIÓN DE ACTIVIDADES	[Red Box]	RU-LP: ÁREAS DE RESERVA URBANA LARGO PLAZO	[Orange Box]
AT: ÁREAS DE TRANSICIÓN	[Yellow Box]	RU-ESP1: ÁREAS DE RESERVA URBANA ESPECIAL	[Orange Box]
AR: ÁREAS RÚSTICAS	[Light Green Box]	RU-ESP2: ÁREAS DE RESERVA URBANA ESPECIAL	[Orange Box]
		RU-ESP3: ÁREAS DE RESERVA URBANA ESPECIAL	[Orange Box]
		RU-ESP4: ÁREAS DE RESERVA URBANA ESPECIAL	[Orange Box]
		RU-ESP5: ÁREAS DE RESERVA URBANA ESPECIAL	[Orange Box]
		RU-ESP6: ÁREAS DE RESERVA URBANA ESPECIAL	[Orange Box]
		RU-ESP7: ÁREAS DE RESERVA URBANA ESPECIAL	[Orange Box]
		RU-ESP8: ÁREAS DE RESERVA URBANA ESPECIAL	[Orange Box]
		RU-ESP9: ÁREAS DE RESERVA URBANA ESPECIAL	[Orange Box]
		RU-ESP10: ÁREAS DE RESERVA URBANA ESPECIAL	[Orange Box]
		RU-ESP11: ÁREAS DE RESERVA URBANA ESPECIAL	[Orange Box]
		RU-ESP12: ÁREAS DE RESERVA URBANA ESPECIAL	[Orange Box]
		RU-ESP13: ÁREAS DE RESERVA URBANA ESPECIAL	[Orange Box]
		RU-ESP14: ÁREAS DE RESERVA URBANA ESPECIAL	[Orange Box]
		RU-ESP15: ÁREAS DE RESERVA URBANA ESPECIAL	[Orange Box]
		RU-ESP16: ÁREAS DE RESERVA URBANA ESPECIAL	[Orange Box]
		RU-ESP17: ÁREAS DE RESERVA URBANA ESPECIAL	[Orange Box]
		RU-ESP18: ÁREAS DE RESERVA URBANA ESPECIAL	[Orange Box]

COLECTOR PLUVIAL

CAÑAL INTERSECCIÓN PLUVIAL

CUERPOS COLECTOR PLUVIAL

VASOS REGULADORES


PUNTO DE DESCARGA

SISTEMA DE PROYECCIÓN GEOGRÁFICA: UTM WGS84 ZONA 13N

ESCALA GRÁFICA: 0 0.25 0.5 1 1.5 2 Km

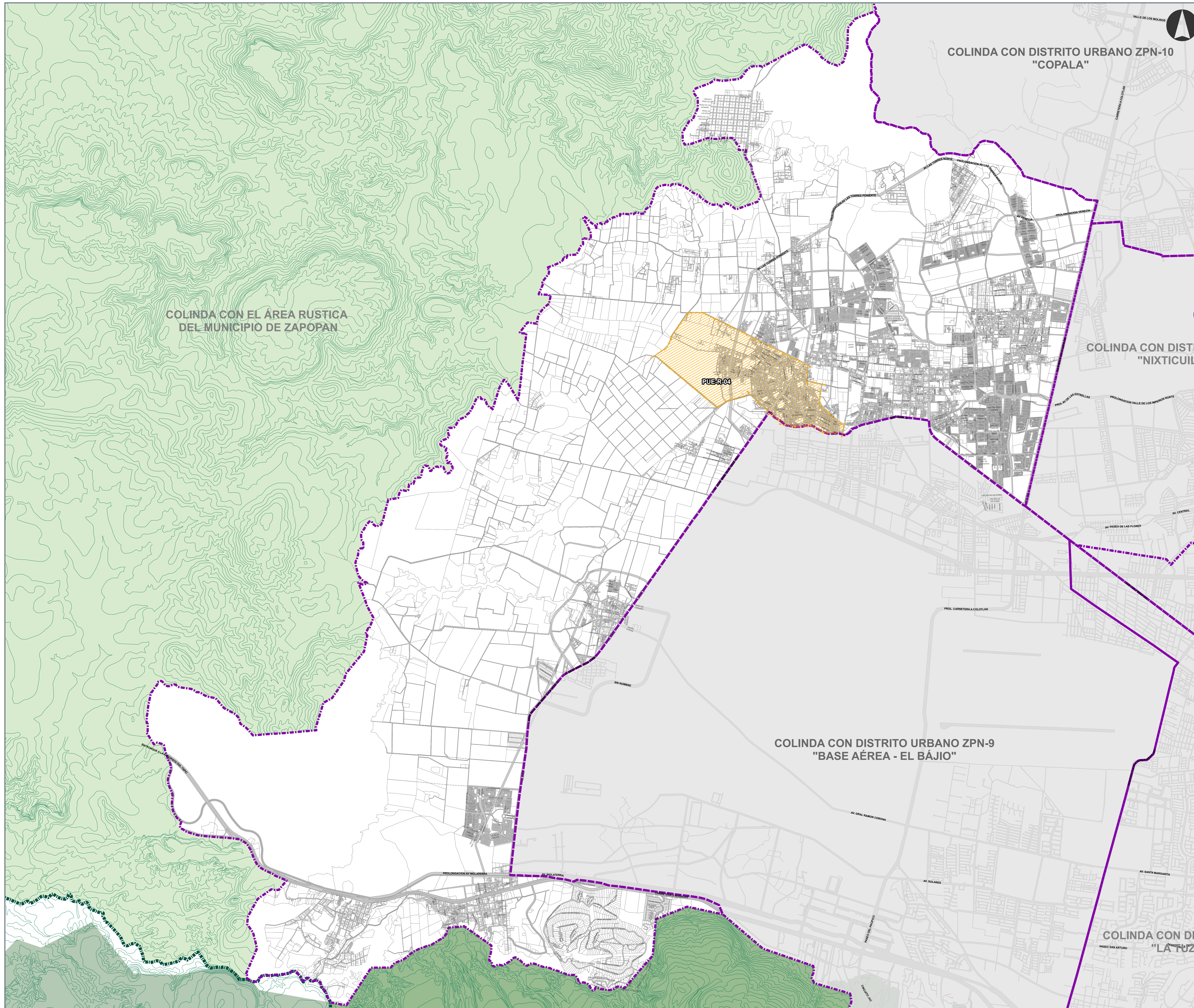
FECHA: MAYO 2023

ESCALA MÉTRICA: 1:19,500



Ordenamiento del Territorio
Gestión Integral de la Ciudad

PLAN PARCIAL DE DESARROLLO URBANO ZPN-11 "TESISTÁN"


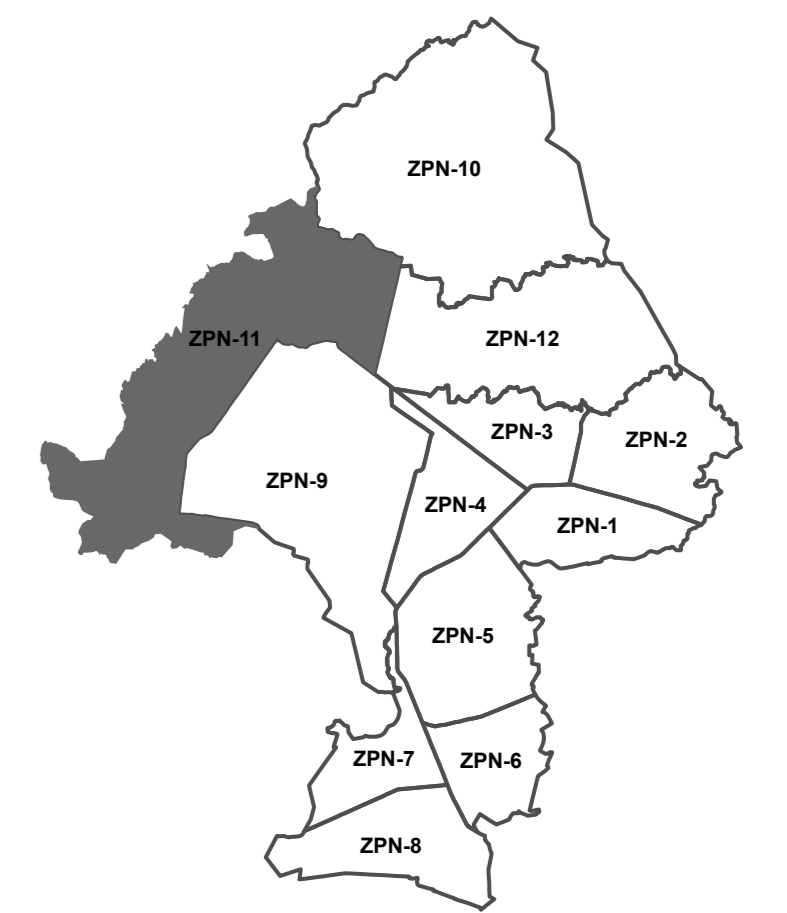


H. AYUNTAMIENTO CONSTITUCIONAL DE ZAPOPAN
2021-2024

PLAN PARCIAL DE DESARROLLO URBANO
DISTRITO URBANO ZPN-11 "TESISTÁN"

POLÍGONOS URBANOS
ESTRATÉGICOS "PUE" **E-2A**

UBICACIÓN



SIMBOLOGÍA NORMATIVA

POLÍGONOS URBANOS ESTRATÉGICOS		
DESCRIPCIÓN	SIMBOLOGÍA	
PUE	POLÍGONOS URBANOS ESTRATÉGICOS	

SISTEMA DE PROYECCIÓN GEOGRÁFICA: UTM WGS84 ZONA 13N

ESCALA GRÁFICA
0 0.25 0.5 1 1.5 2 Km

FECHA:

MAYO 2023

ESCALA MÉTRICA

1:19,500



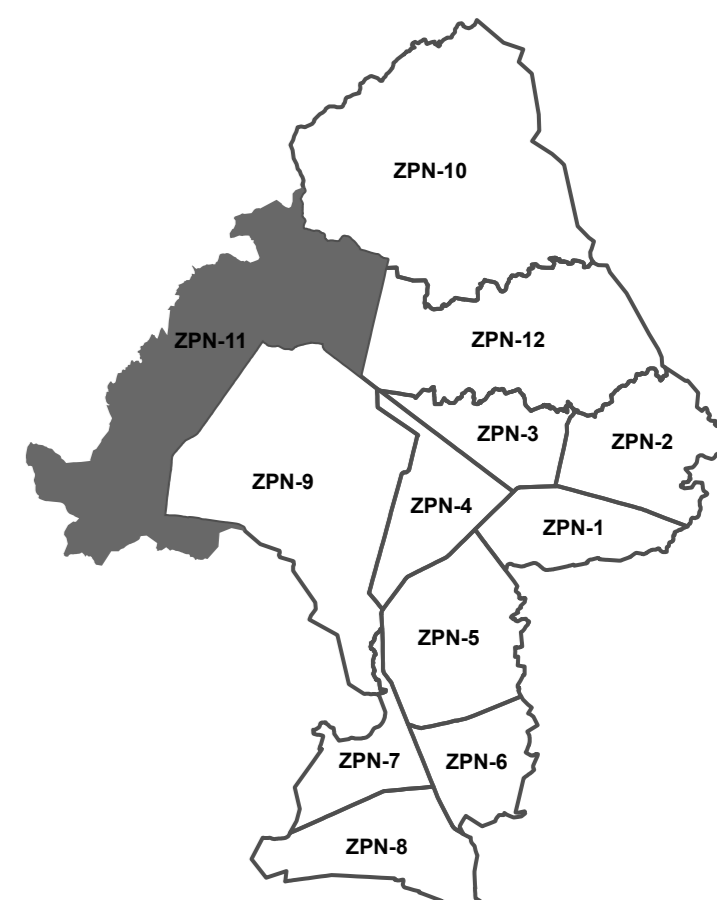


H. AYUNTAMIENTO CONSTITUCIONAL DE ZAPOPAN 2021-2024

PLAN PARCIAL DE DESARROLLO URBANO DISTRITO URBANO ZPN-11 "TESISTÁN"

UTILIZACIÓN DEL SUELO E-3A


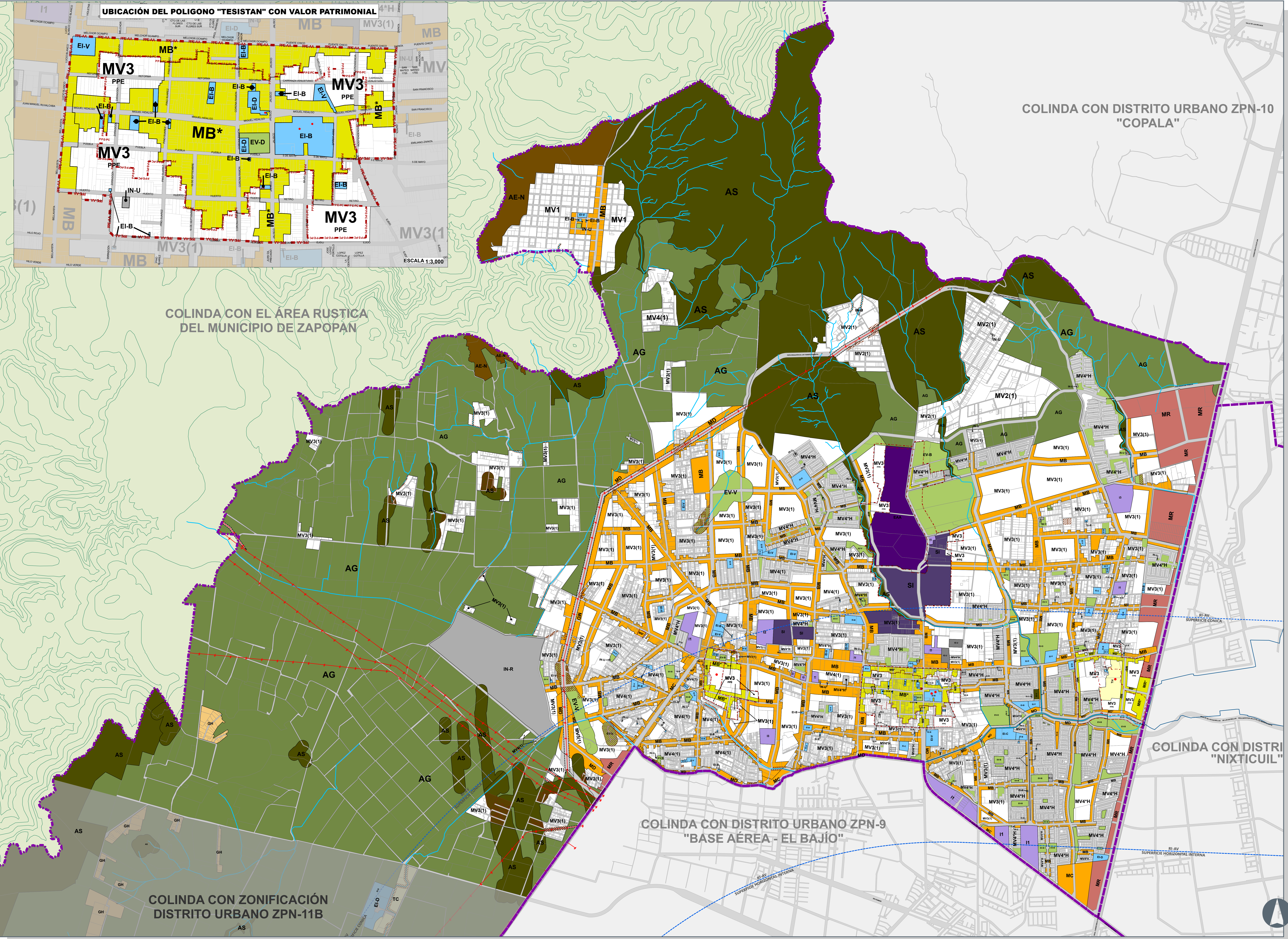
UBICACIÓN



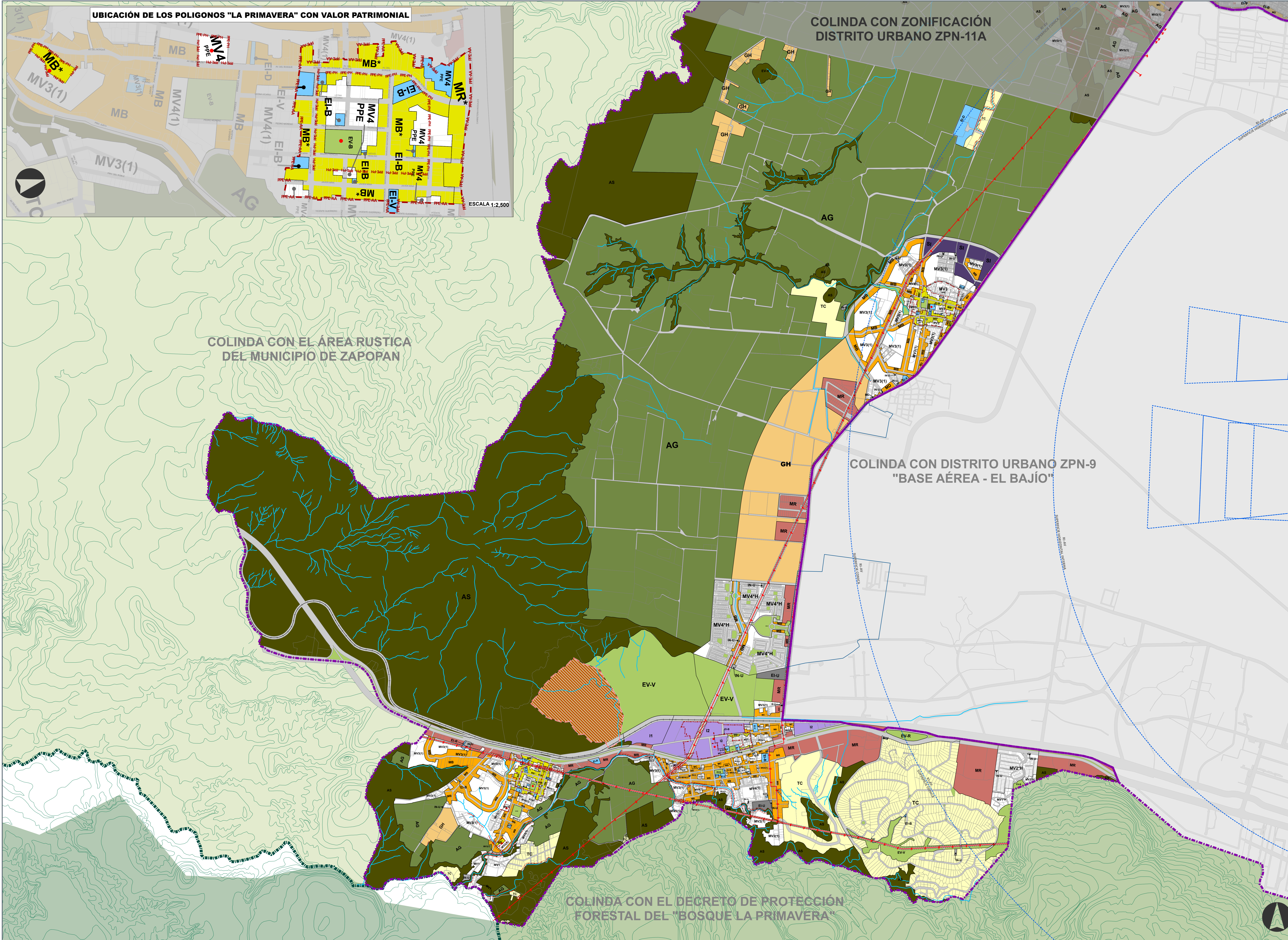
SIMBOLOGÍA NORMATIVA

Table with columns for 'DESCRIPCIÓN', 'SIMBOLOGÍA', and 'DESCRIPCIÓN' under the heading 'UTILIZACIÓN DEL SUELO Y TIPOS BÁSICOS DE ZONAS'. It lists various urban uses and their corresponding symbols and colors.

SISTEMA DE PROYECCIÓN GEOGRÁFICA: UTM WGS84 ZONA 13N FECHA DE ELABORACIÓN: MAYO 2023



PLAN PARCIAL DE DESARROLLO URBANO ZPN-11 "TESISTAN"

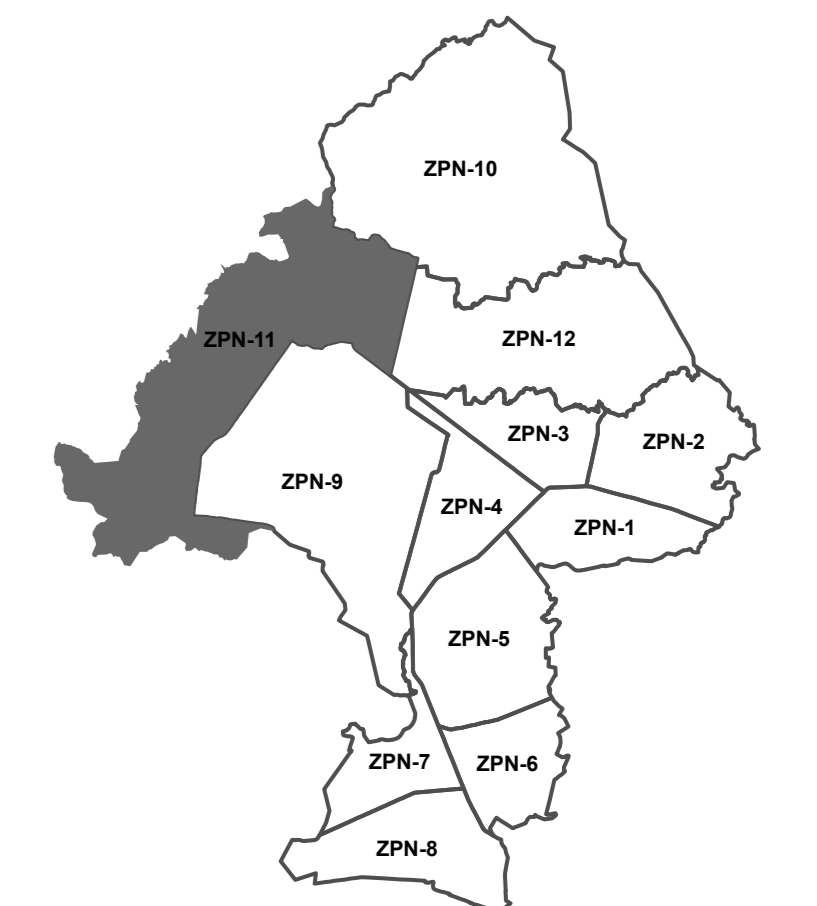


H. AYUNTAMIENTO CONSTITUCIONAL DE ZAPOPAN
2021-2024

PLAN PARCIAL DE DESARROLLO URBANO DISTRITO URBANO ZPN-11 "TESISTAN"

UTILIZACIÓN DEL SUELO **E-3B**

UBICACIÓN



SIMBOLOGÍA NORMATIVA

UTILIZACIÓN DEL SUELO Y TIPOS BÁSICOS DE ZONAS	
DESCRIPCIÓN	SIMBOLOGÍA
APROVECHAMIENTO DEL SECTOR PRIMARIO	MIXTO BARRIAL
ACTIVIDADES SILVESTRES	MB
ACTIVIDADES SILVESTRES	MB*
ACTIVIDADES SILVESTRES	MB-ADC
ACTIVIDADES SILVESTRES	MD
ACTIVIDADES SILVESTRES	MD*
ACTIVIDADES SILVESTRES	MC
ACTIVIDADES SILVESTRES	MC*
ACTIVIDADES SILVESTRES	MR
ACTIVIDADES SILVESTRES	MR*
ADJUNTAMIENTO TEMPORAL	MIXTO CENTRAL
TURISMO HOTELERO	TH
TURISMO CAMPESTRE	TC
TURISMO ECOTURISMO	TE
ADJUNTAMIENTO REGIONAL	MIXTO REGIONAL
MIXTO REGIONAL JARDÍN	MVJ
MIXTO REGIONAL DENEGADO MIVIA	MV1
MIXTO REGIONAL DENEGADO MIVIA EN ÁREA DE DESARROLLO CON TIPOLOGÍA	MV1-ADC
MIXTO REGIONAL DENEGADO MIVIA EN ÁREA DE DESARROLLO EN ÁREA PERIFÉRICA DE DESARROLLO	MV1-PPE
MIXTO REGIONAL DENEGADO MIVIA EN ÁREA PERIFÉRICA DE DESARROLLO PLURIFAMILIAR VERTICAL	MV1*U
MIXTO REGIONAL DENEGADO MIVIA EN ÁREA PERIFÉRICA DE DESARROLLO PLURIFAMILIAR HORIZONTAL	MV1*H
MIXTO REGIONAL DENEGADO MIVIA EN ÁREA PERIFÉRICA DE DESARROLLO PLURIFAMILIAR VERTICAL	MV1*V
MIXTO REGIONAL DENEGADO MIVIA EN ÁREA DE DESARROLLO CON TIPOLOGÍA	MV2
MIXTO REGIONAL DENEGADO MIVIA EN ÁREA DE DESARROLLO CON TIPOLOGÍA	MV2-ADC
MIXTO REGIONAL DENEGADO MIVIA EN ÁREA DE DESARROLLO EN ÁREA PERIFÉRICA DE DESARROLLO	MV2-PPE
MIXTO REGIONAL DENEGADO MIVIA EN ÁREA PERIFÉRICA DE DESARROLLO PLURIFAMILIAR VERTICAL	MV2*U
MIXTO REGIONAL DENEGADO MIVIA EN ÁREA PERIFÉRICA DE DESARROLLO PLURIFAMILIAR HORIZONTAL	MV2*H
MIXTO REGIONAL DENEGADO MIVIA EN ÁREA PERIFÉRICA DE DESARROLLO PLURIFAMILIAR VERTICAL	MV2*V
MIXTO REGIONAL DENEGADO MIVIA EN ÁREA PERIFÉRICA DE DESARROLLO PLURIFAMILIAR HORIZONTAL	MV2(1)
MIXTO REGIONAL DENEGADO MIVIA EN ÁREA PERIFÉRICA DE DESARROLLO PLURIFAMILIAR HORIZONTAL	MV2(2)
MIXTO REGIONAL DENEGADO MIVIA EN ÁREA PERIFÉRICA DE DESARROLLO PLURIFAMILIAR HORIZONTAL	MV2(3)
COMERCIOS Y SERVICIOS	MIXTO CENTRAL
COMERCIOS Y SERVICIOS BARRIALES	CS-B
COMERCIOS Y SERVICIOS BARRIALES	CS-D
COMERCIOS Y SERVICIOS BARRIALES	CS-C
COMERCIOS Y SERVICIOS BARRIALES	CS-R
INDUSTRIAL	MIXTO REGIONAL
INDUSTRIAL CONJUNTO	SI
INDUSTRIAL CONJUNTO	MFD
INDUSTRIAL CONJUNTO	MFM
INDUSTRIAL CONJUNTO	IJ
INDUSTRIAL CONJUNTO	I1
INDUSTRIAL CONJUNTO	I2
INDUSTRIAL CONJUNTO	I3
EQUIPAMIENTO	MIXTO REGIONAL
EQUIPAMIENTO METROPOLITANO	EI-V
EQUIPAMIENTO METROPOLITANO	EI-B
EQUIPAMIENTO METROPOLITANO	EI-D
EQUIPAMIENTO METROPOLITANO	EI-C
EQUIPAMIENTO METROPOLITANO	EI-R
ESPACIOS VERDES Y RECREATIVOS / ABERTOS	MIXTO REGIONAL
ESPACIOS VERDES ABERTOS Y RECREATIVOS BARRIALES	EV-V
ESPACIOS VERDES ABERTOS Y RECREATIVOS BARRIALES	EV-B
ESPACIOS VERDES ABERTOS Y RECREATIVOS BARRIALES	EV-D
ESPACIOS VERDES ABERTOS Y RECREATIVOS BARRIALES	EV-C
ESPACIOS VERDES ABERTOS Y RECREATIVOS BARRIALES	EV-R
INFRAESTRUCTURA URBANA	MIXTO REGIONAL
INFRAESTRUCTURA URBANA	IN-U
INFRAESTRUCTURA URBANA	IN-R
INFRAESTRUCTURA URBANA	IN-U*
INFRAESTRUCTURA URBANA	IN-R*
INSTALACIONES ESPECIALES	MIXTO REGIONAL
INSTALACIONES ESPECIALES	IE-U
INSTALACIONES ESPECIALES	IE-R
PROTECCIÓN	MIXTO REGIONAL
PROTECCIÓN	EAA

SYSTEMA DE PROYECCIÓN GEOGRÁFICA: UTM WGS84 ZONA 13N
FECHA DE ELABORACIÓN: MAYO 2023
ESCALA GRÁFICA: 0 0.15 0.3 0.6 0.9 1.2 Km
ESCALA MÉTRICA: 1:11,500



Presidente Municipal Juan José Frangie Saade
(Rúbrica)

Regidor Fabián Aceves Dávalos

Regidora Melina Alatorre Nuñez

Regidora Ximena Buenfil Bermejo

Regidor Omar Antonio Borboa Becerra

Regidor Iván Ricardo Chávez Gómez

Regidora Dulce Sarahí Córtes Vite

Regidor Claudio Alberto De Angelis Martínez

Regidora Karla Azucena Díaz López

Regidor y Sindico Manuel Rodrigo Escoto Leal

Regidora Nancy Naraly González Ramírez

Regidora Estefanía Juárez Limón

Regidor José Pedro Kumamoto Aguilar

Regidora Gabriela Alejandra Magaña Enríquez

Regidor José Miguel Santos Zepeda

Regidora Ana Luisa Ramírez Ramírez

Regidor Emmanuel Alejandro Puerto Covarrubias

Regidor Alberto Uribe Camacho

Regidora Sandra Graciela Vizcaíno Meza

Secretario del Ayuntamiento Graciela de Obaldía Escalante

HOJA SIN TEXTO

HOJA SIN TEXTO

