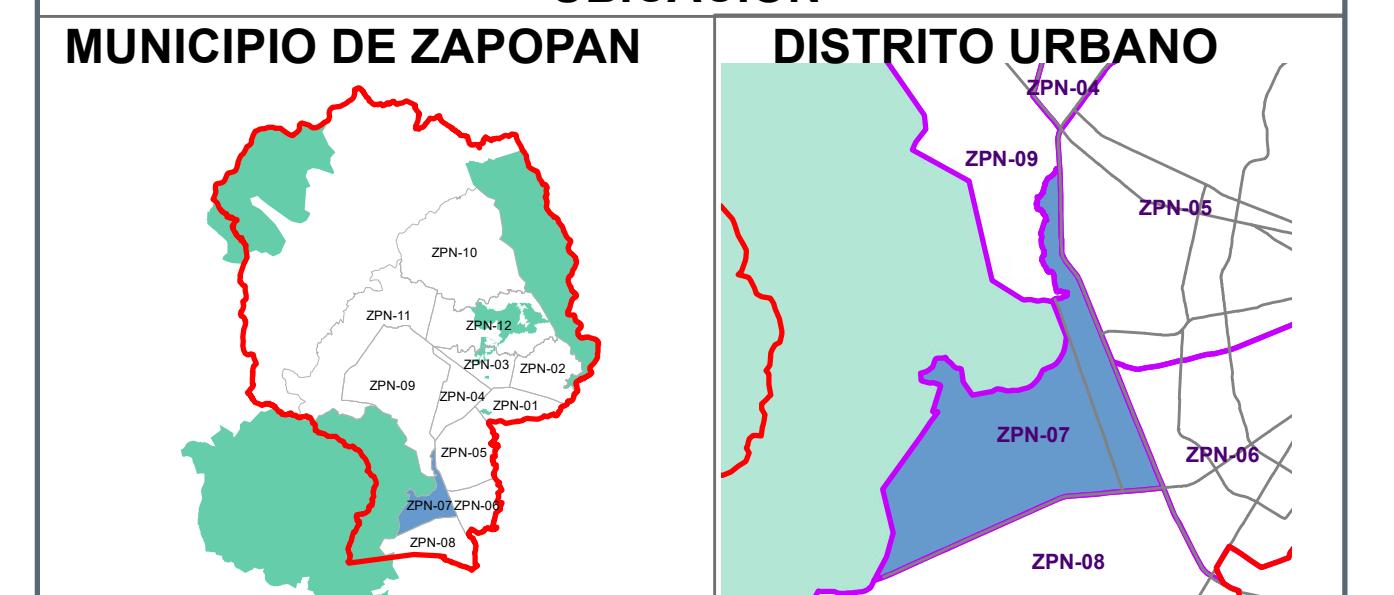


H. AYUNTAMIENTO CONSTITUCIONAL DE ZAPOPAN

**PLAN PARCIAL DE DESARROLLO URBANO
DISTRITO URBANO ZPN07 "EL COLLÍ"**

VIALIDADES D-6A

UBICACIÓN



SIMBOLOGÍA NORMATIVA

- VERTICE
 - POLÍGONO DEL ÁREA DE APLICACIÓN
ÁREA DE APLICACIÓN 1531.91 HAS
 - CURVAS DE NIVEL
CADA 10 METROS
 - INVASIÓN AL ÁREA NATURAL PROTEGIDA
 - COLINDANCIAS
- JERARQUIA VIAL**
- REGIONAL
 - PRINCIPAL
 - COLECTORA
 - SUBCOLECTORA
 - COLECTORA MENOR

JERARQUIA DE VIALIDADES	LONGITUD KM
CONCEPTO	
VIALIDAD REGIONAL	6.09
VIALIDAD PRINCIPAL	21.05
VIALIDAD COLECTORA	23.87
VIALIDAD COLECTORA MENOR	16.79
VIALIDAD SUBCOLECTORA	5.1053
TOTAL EN KM	72.9053

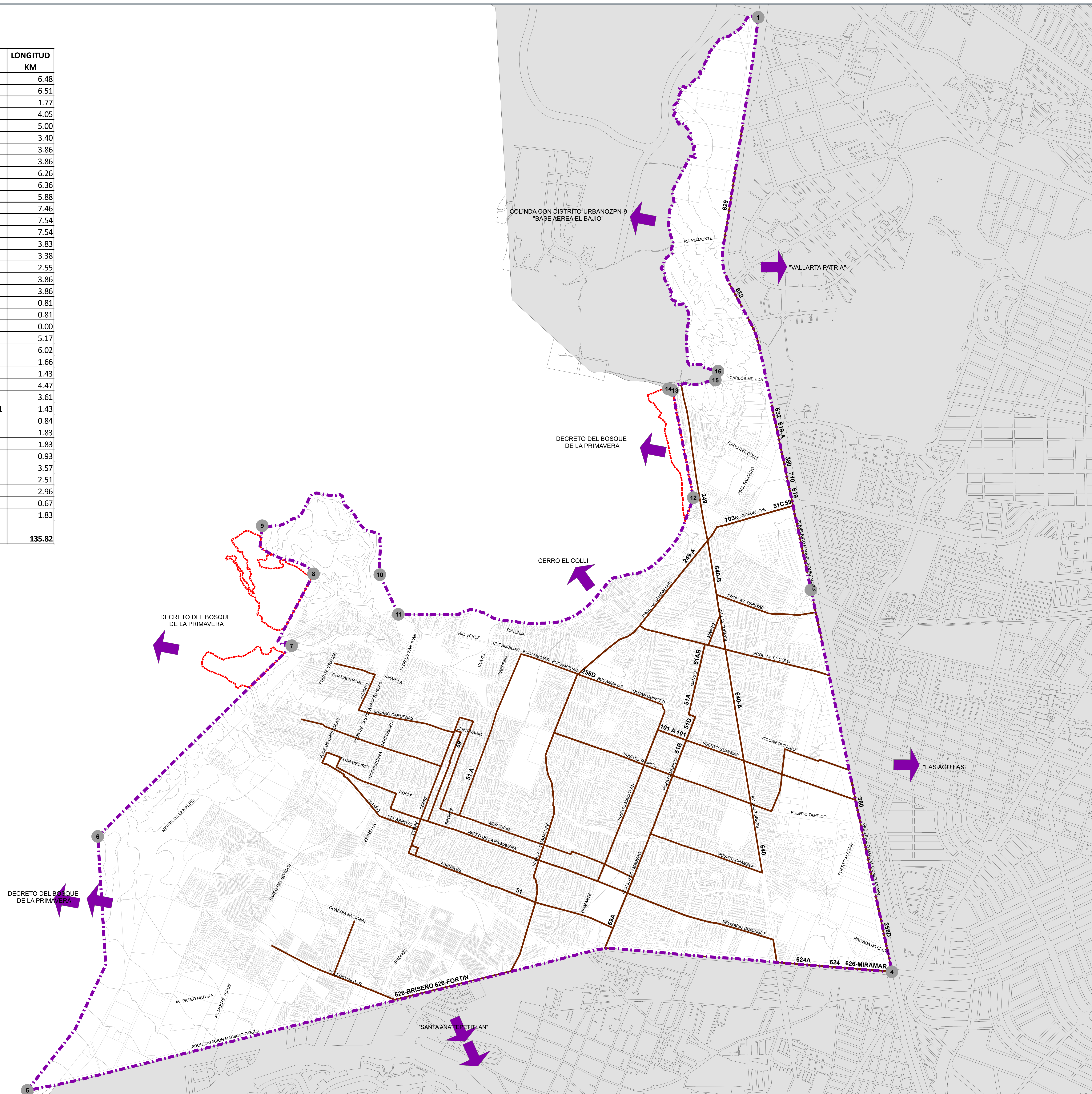
SISTEMA DE PROYECCIÓN GEOGRÁFICA: UTM WGS84 ZONA 13N FUENTE: PPOU 2012 ZPN-07 "EL COLLÍ"


ESCALA GRÁFICA 0 100 200 400 600 800 METROS ESCALA MÉTRICA 1:10,000





NUMERO	RUTA	LONGITUD KM
1	101	6.48
2	101-A	6.51
3	249	1.77
4	249-A	4.05
5	258D	5.00
6	258D-A	3.40
7	380	3.86
8	380-A	3.86
9	51A	6.26
1	51A-V1	6.36
0	51A-V2	5.88
11	51B	7.46
12	51B-V1	7.54
13	51B-V2	7.54
14	59	3.83
15	59A	3.38
16	59	2.55
17	619	3.86
18	619-V1	3.86
19	624	0.81
20	624-A	0.81
21	624	0.00
22	626-BRISEÑO	5.17
23	626-BRISEÑO-V2	6.02
24	626	1.66
25	626A	1.43
26	626A-V1	4.47
27	626-MIRAMAR	3.61
28	626-MIRAMAR-V1	1.43
29	629A	0.84
30	632	1.83
31	632-A	1.83
32	640-TURQUESA	0.93
33	640-TURQUESA-2	3.57
34	640-1	2.51
35	640-2	2.96
36	703	0.67
37	710	1.83
LONGITUD TOTAL		135.82





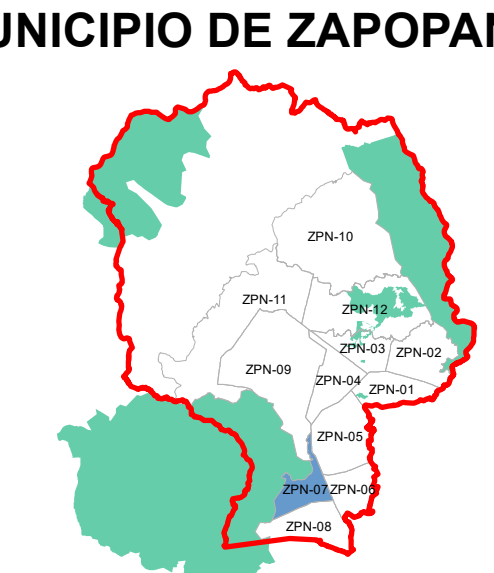
H. AYUNTAMIENTO CONSTITUCIONAL DE ZAPOPAN

PLAN PARCIAL DE DESARROLLO URBANO DISTRITO URBANO ZPN07 "EL COLLÍ"

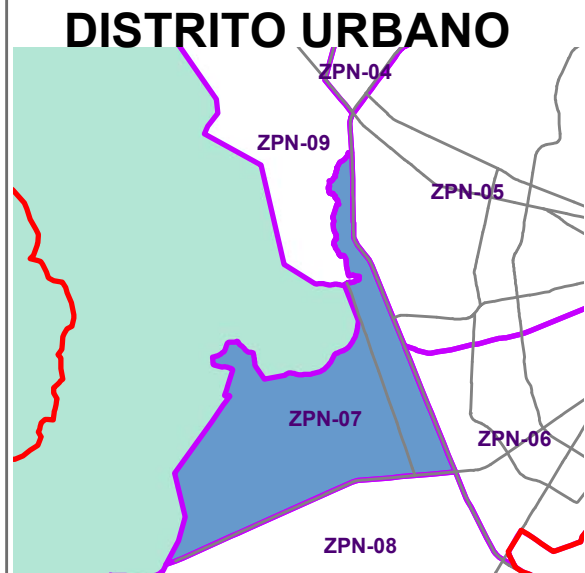
MOVILIDAD URBANA D-6B

UBICACIÓN

MUNICIPIO DE ZAPOPAN



DISTRITO URBANO




SIMBOLOGÍA NORMATIVA

- VERTICE
- POLÍGONO DEL ÁREA DE APLICACIÓN
ÁREA DE APLICACIÓN 1531.91 HAS
- CURVAS DE NIVEL
CADA 10 METROS
- INVASIÓN AL ÁREA NATURAL PROTEGIDA
- COLINDANCIAS
- RUTAS TRANSPORTE PÚBLICO

SISTEMA DE PROYECCIÓN GEOGRÁFICA: UTM WGS84 ZONA 13N FUENTE: PPDU 2012 ZPN-07 "EL COLLÍ"

ESCALA GRÁFICA ESCALA MÉTRICA

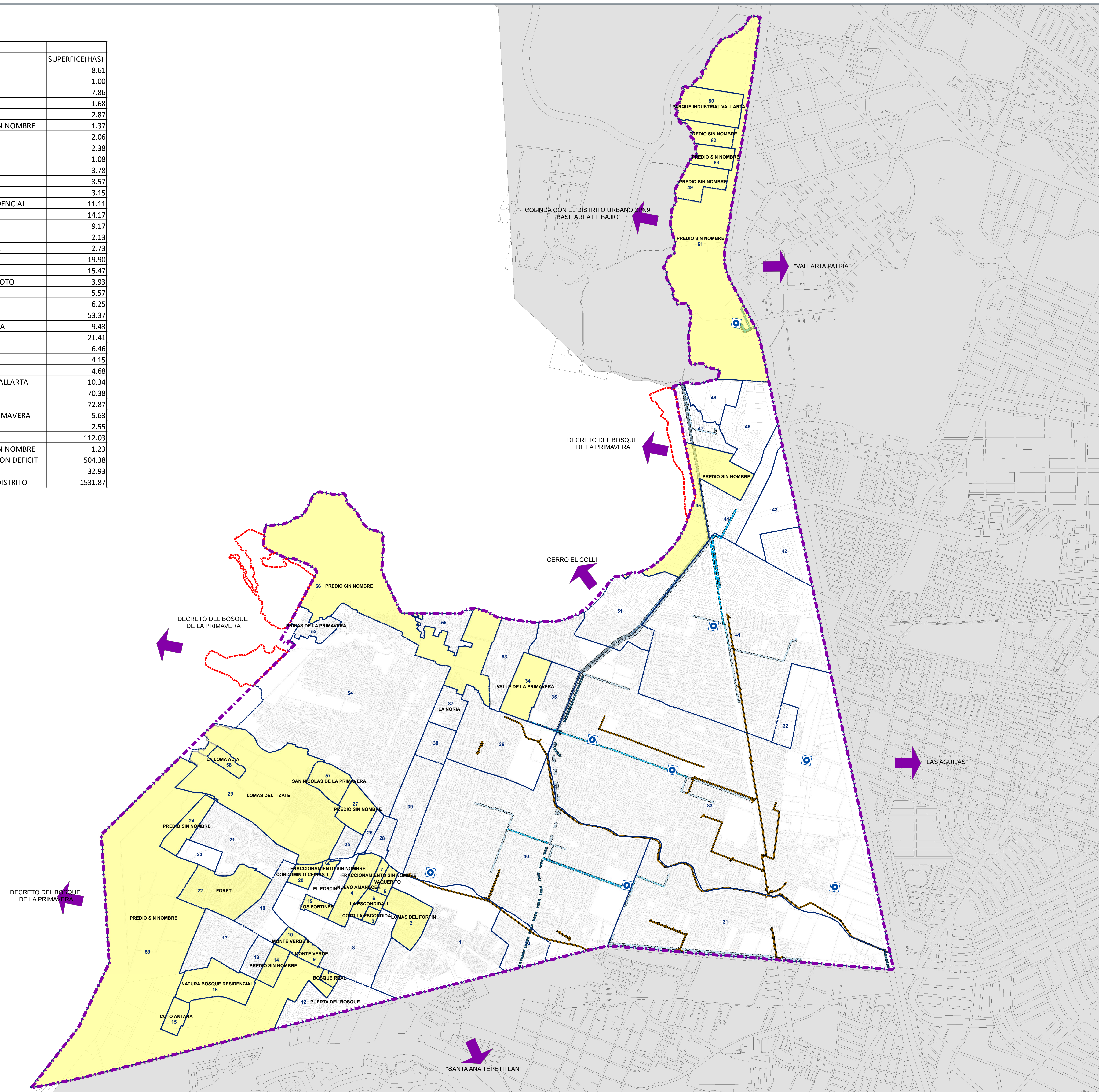
0 100 200 400 600 800 METROS 1:10,000



Ordenamiento del Territorio
Gestión Integral de la Ciudad



ZPN07_EL COLLI DEFICIT DE LUMINARIAS		
NUMERO	COLONIA	SUPERFICE(HAS)
1	LOMAS DEL FORTIN	8.61
2	COTO LA ESCONDIDA	1.00
3	NUEVO AMANECER	7.86
4	VAQUERITO	1.68
5	LA ESCONDIDA II	2.87
6	FRACCIONAMIENTO SIN NOMBRE	1.37
7	MONTE VERDE	2.06
8	MONTE VERDE II	2.38
9	BOSQUE REAL	1.08
10	MONTE VERDE III	3.78
11	PREDIO SIN NOMBRE	3.57
12	COTO ANTARA	3.15
13	NATURA BOSQUE RESIDENCIAL	11.11
14	COLONIA LA GRANJA	14.17
15	OYAMEL	9.17
16	LOS FORTINES	2.13
17	CONDOMINIO CEIBAS 1	2.73
18	LUNA BOSQUE	19.90
19	FORET	15.47
20	ARRAYANES HABITAT COTO	3.93
21	PREDIO SIN NOMBRE	5.57
22	PREDIO SIN NOMBRE	6.25
23	LOMAS DEL TIZATE	53.37
24	VALLE DE LA PRIMAVERA	9.43
25	PREDIO SIN NOMBRE	21.41
26	PREDIO SIN NOMBRE	6.46
27	PREDIO SIN NOMBRE	4.15
28	PREDIO SIN NOMBRE	4.68
29	PARQUE INDUSTRIAL VALLARTA	10.34
30	PREDIO SIN NOMBRE	70.38
31	PREDIO SIN NOMBRE	72.87
32	SAN NICOLAS DE LA PRIMAVERA	5.63
33	LA LOMA ALTA	2.55
34	PREDIO SIN NOMBRE	112.03
35	FRACCIONAMIENTO SIN NOMBRE	1.23
36	TOTAL DE SUPERFICIE CON DEFICIT	504.38
	PORCENTAJE	32.93
38	SUPERFICE TOTAL DEL DISTRITO	1531.87

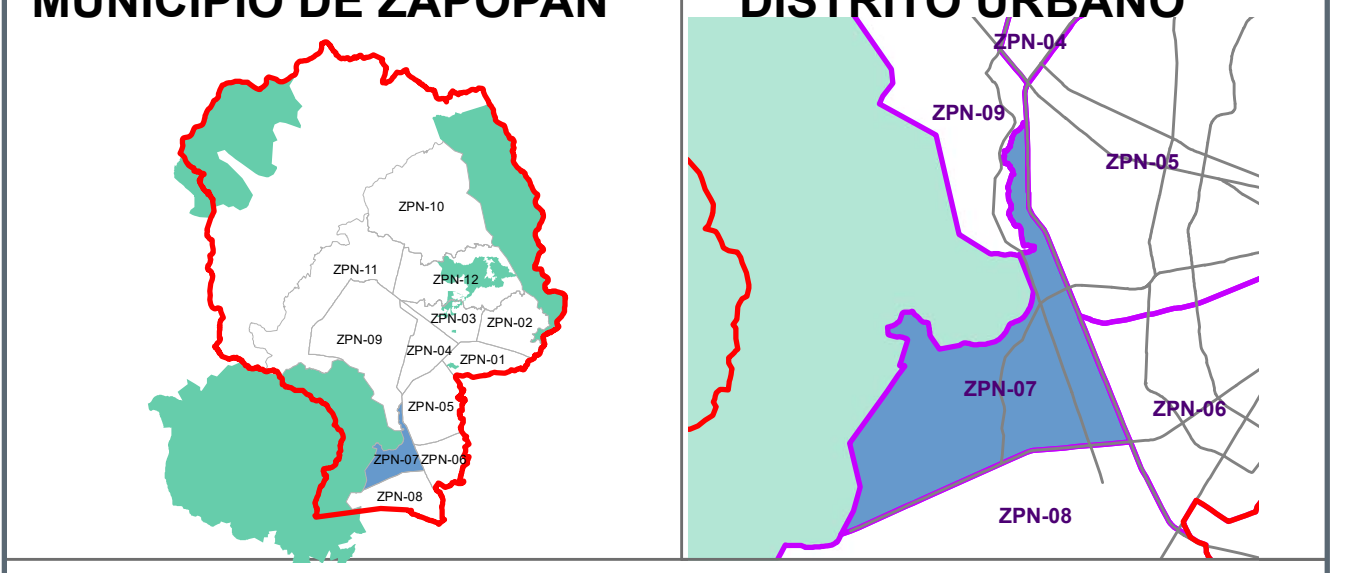


H. AYUNTAMIENTO CONSTITUCIONAL DE ZAPOPAN

PLAN PARCIAL DE DESARROLLO URBANO DISTRITO URBANO ZPN07 "EL COLLI"

INFRAESTRUCTURA D-7

UBICACIÓN



SIMBOLOGÍA NORMATIVA

- VERTICE
- POLÍGONO DEL ÁREA DE APLICACIÓN
ÁREA DE APLICACIÓN 1531.91 HAS
- CURVAS DE NIVEL A CADA 10 METROS
- INVASIÓN AL ÁREA NATURAL PROTEGIDA
- COLINDANCIAS
- RED DE COLECTORES
- POZOS

COLONIAS SIN SERVICIO DE ALUMBRADO PUBLICO

- SIN SERVICIO

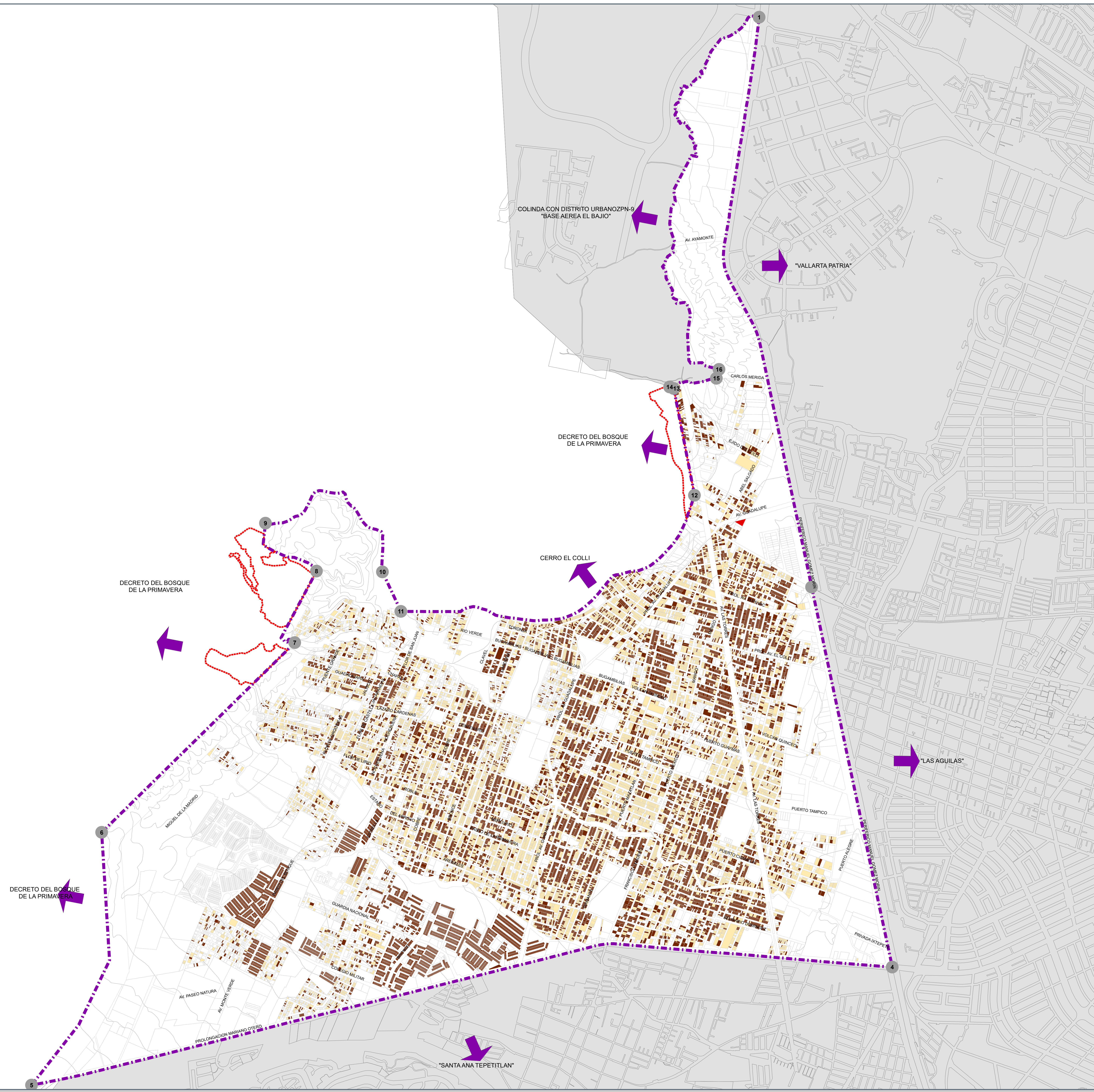
LINEA DE AGUA POTABLE

- 10"
- 12"
- 14"
- 16"
- 20"
- 24"
- 30"
- 36"
- 54"

AGUA POTABLE	DIAMETRO"	LONGITUD KM
	10"	6.6287
	12"	0.6022
	16"	3.753
	18"	2.5205
	20"	1.08
	24"	3.9
	48"	1.21
	SIN INFORMACION	8.56
TOTAL		28.8544
RED DRENAJE	DIAMETRO	LONGITUD KM
	DE 10 PULGADAS A 107	20.1036

SISTEMA DE PROYECCION GEOGRAFICA: UTM WGS84 ZONA 13N FUENTE: PPOU 2012 ZPN-07 "EL COLLI"
 ESCALA GRAFICA 0 100 200 400 600 800 METROS ESCALA METRICA 1:10,000

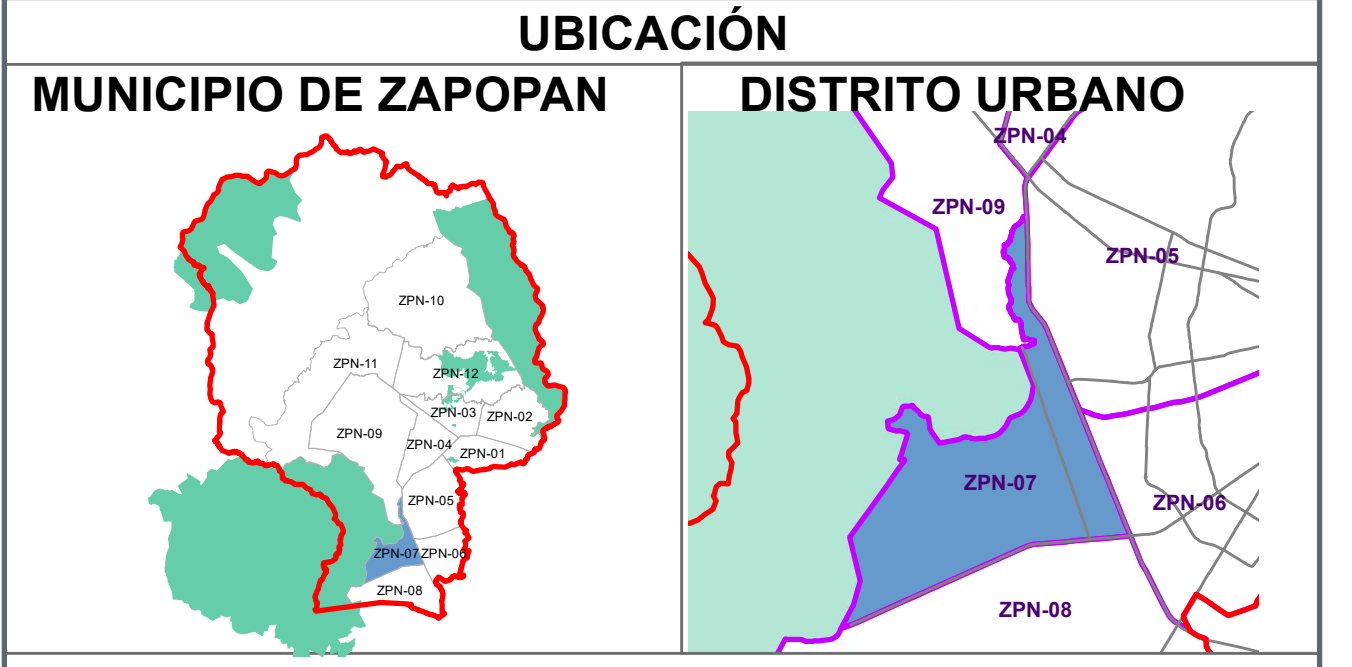




H. AYUNTAMIENTO CONSTITUCIONAL DE ZAPOPAN

PLAN PARCIAL DE DESARROLLO URBANO DISTRITO URBANO ZPN07 "EL COLLÍ"

TIPOLOGÍA DE VIVIENDA **D-8A**



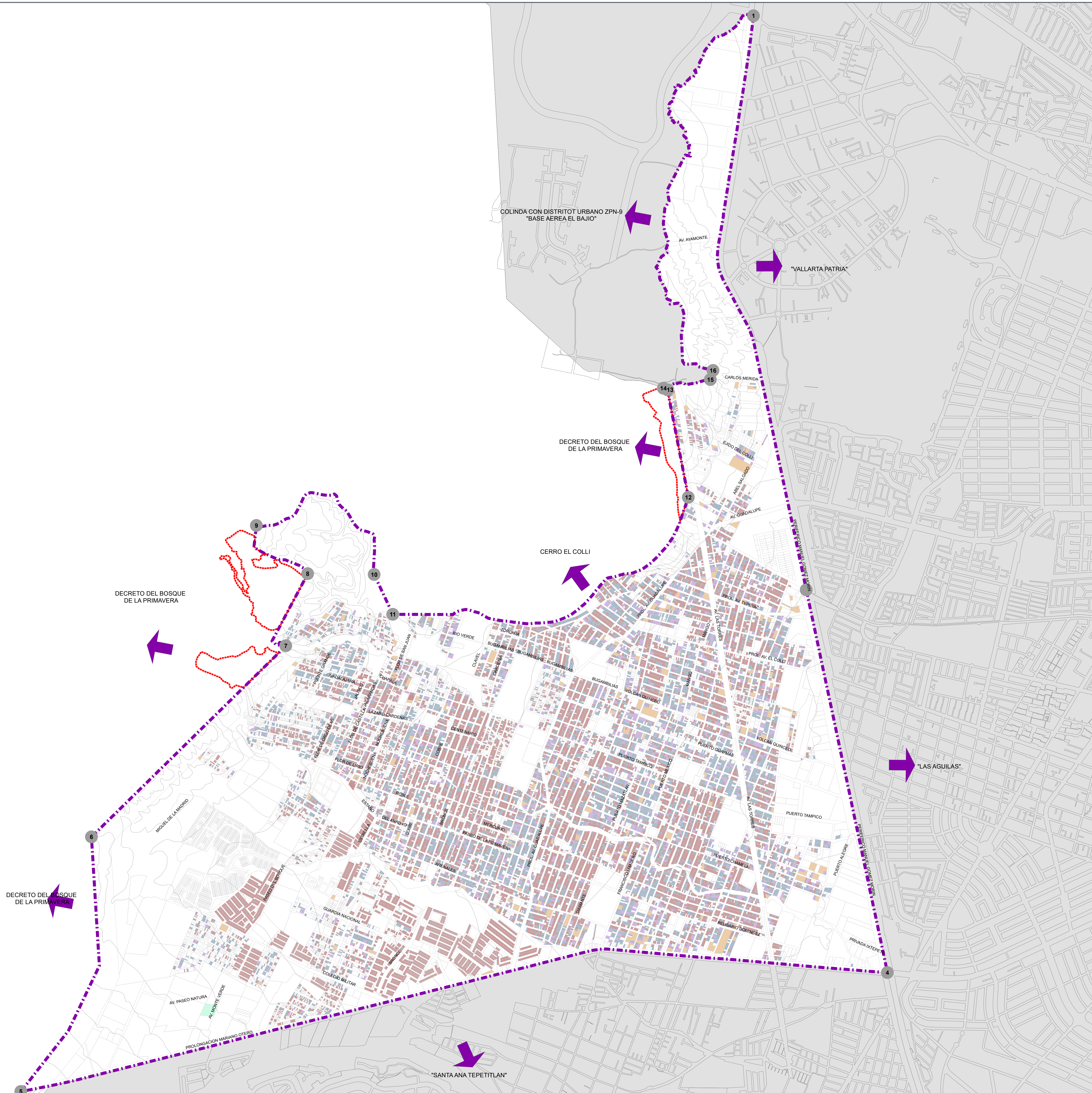
- SIMBOLOGÍA NORMATIVA**
- 1 VERTICE
 - POLÍGONO DEL ÁREA DE APLICACIÓN
ÁREA DE APLICACIÓN 1531.91 HAS
 - CURVAS DE NIVEL
CADA 10 METROS
 - INVASIÓN AL ÁREA NATURAL PROTEGIDA
 - ← COLINDANCIAS
- TIPOLOGÍA VIVIENDA**
- VIVIENDA UNIFAMILIAR
 - VIVIENDA PLURIFAMILIAR HORIZONTAL
 - VIVIENDA PLURIFAMILIAR VERTICAL

VIVIENDA TIPOLOGIA	SUPERFICIE HAS	NO. LOTES
VIVIENDA UNIFAMILIAR	19.05	22024
VIVIENDA PLURIFAMILIAR HORIZONTAL	252.32	7548
TOTAL		29572

SISTEMA DE PROYECCIÓN GEOGRÁFICA: UTM WGS84 ZONA 13N FUENTE: PPOU 2012 ZPN-07 "EL COLLÍ"

ESCALA GRÁFICA 0 100 200 400 600 800 METROS ESCALA MÉTRICA 1:10,000



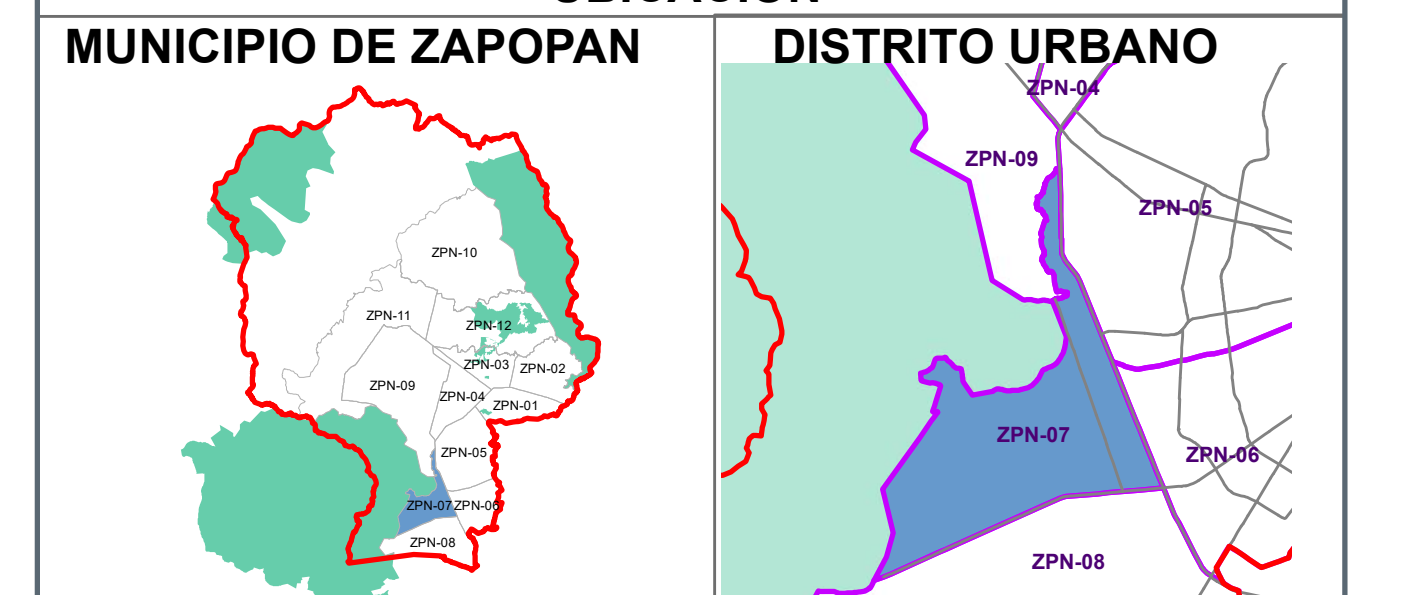


H. AYUNTAMIENTO CONSTITUCIONAL DE ZAPOPAN

**PLAN PARCIAL DE DESARROLLO URBANO
DISTRITO URBANO ZPN07 "EL COLLÍ"**

DENSIDAD DE VIVIENDA D-8B

UBICACIÓN



SIMBOLOGÍA NORMATIVA

- ① VERTICE
 - ▭ POLÍGONO DEL ÁREA DE APLICACIÓN
ÁREA DE APLICACIÓN 1531.91 HAS
 - CURVAS DE NIVEL
CADA 10 METROS
 - ▭ INVASIÓN AL ÁREA NATURAL PROTEGIDA
 - ← COLINDANCIAS
- DENSIDAD DE VIVIENDA**
- HABITACIONAL JARDIN (HJ)
 - DENSIDAD MINIMA (H1)
 - DENSIDAD BAJA (H2)
 - DENSIDAD MEDIA (H3)
 - DENSIDAD ALTA (H4)

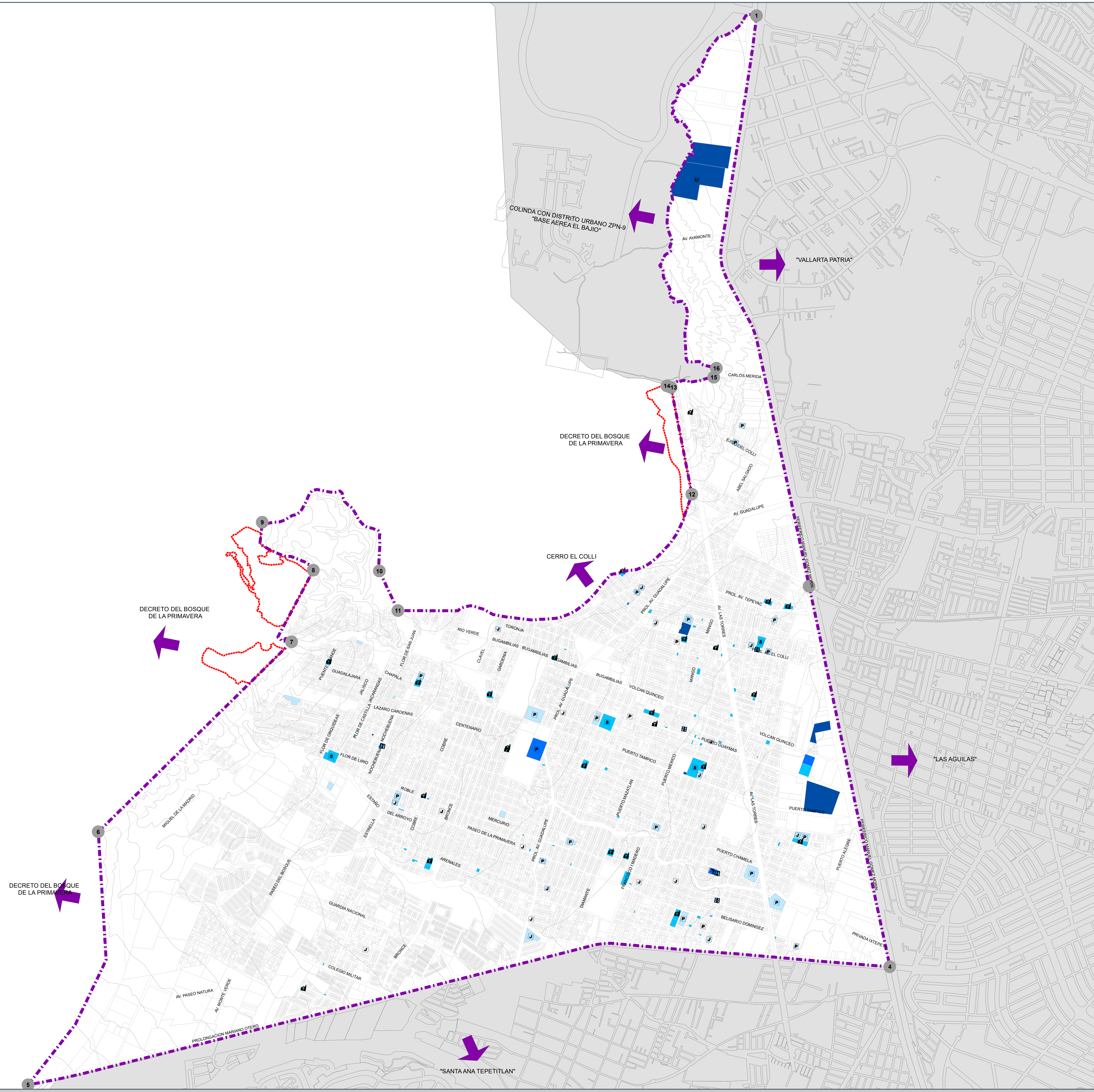

TIPOLOGÍA DE VIVIENDA

TIPO	SUPERFICIE HAS	NO. LOTES
VIVIENDA UNIFAMILIAR	19.05	22024
VIVIENDA PLURIFAMILIAR HORIZONTAL	252.32	7548
TOTAL		29572

SISTEMA DE PROYECCIÓN GEOGRÁFICA: UTM WGS84 ZONA 13N FUENTE: PPOU 2012 ZPN-07 "EL COLLÍ"

ESCALA GRÁFICA 0 100 200 400 600 800 METROS ESCALA MÉTRICA 1:10,000



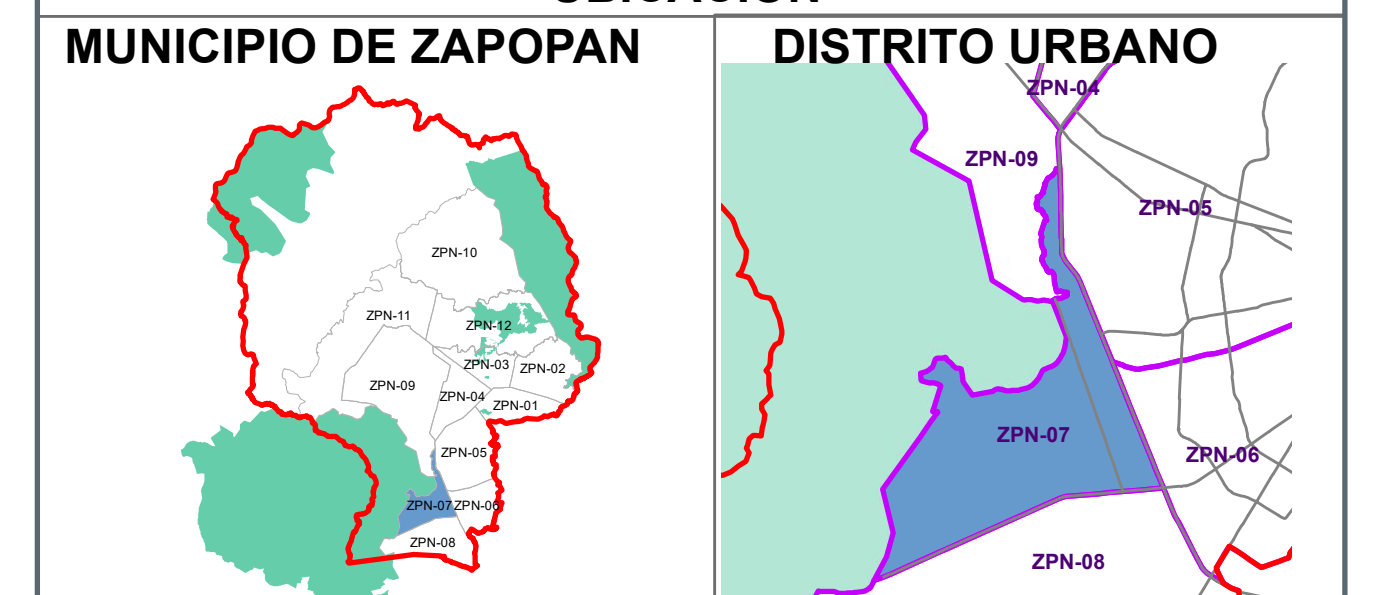


H. AYUNTAMIENTO CONSTITUCIONAL DE ZAPOPAN

PLAN PARCIAL DE DESARROLLO URBANO DISTRITO URBANO ZPN07 "EL COLLÍ"

EQUIPAMIENTO URBANO D-9

UBICACIÓN



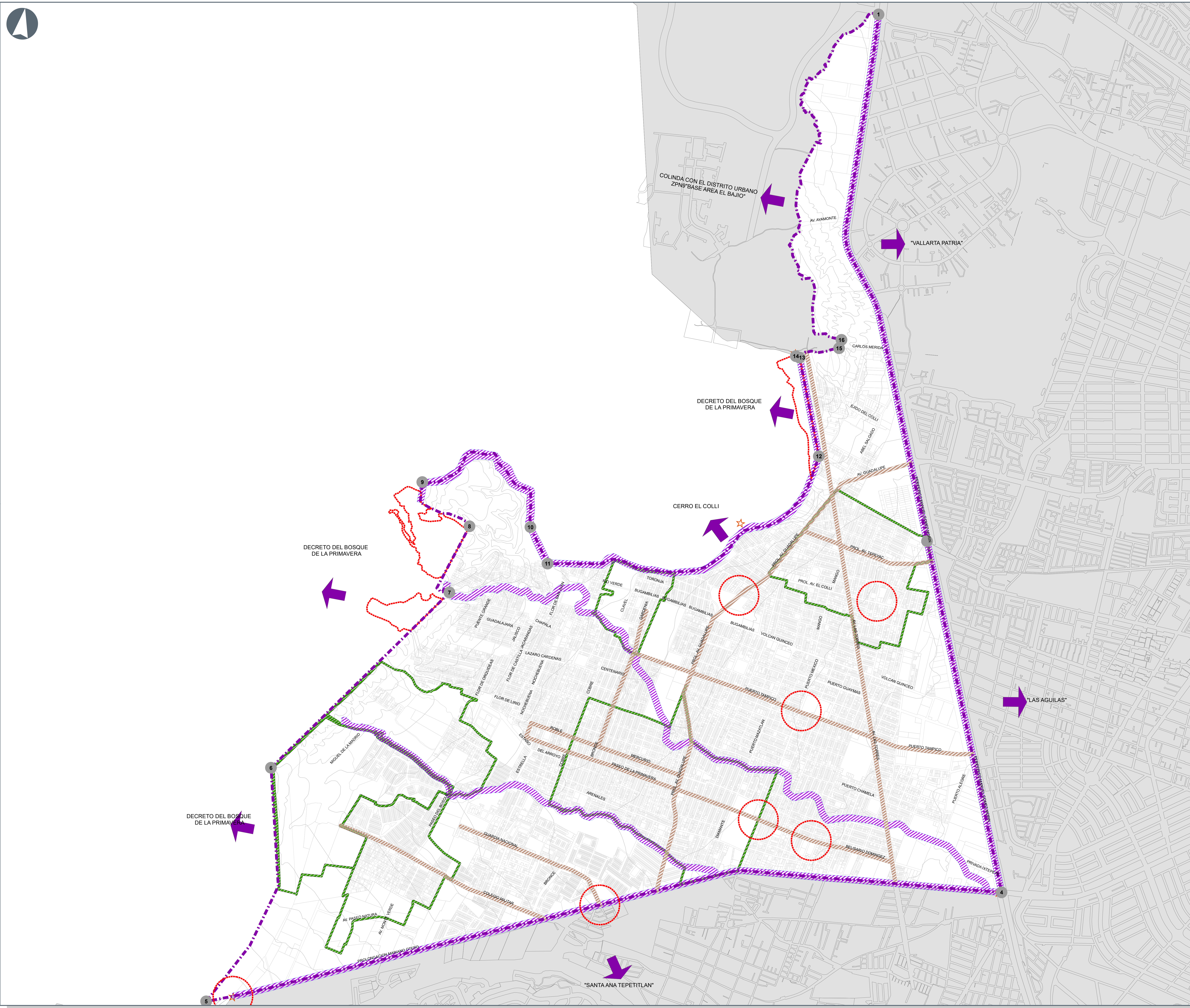
SIMBOLOGÍA NORMATIVA


- ① VERTICE
- ▭ POLÍGONO DEL ÁREA DE APLICACIÓN
ÁREA DE APLICACIÓN 1531.91 HAS
- CURVAS DE NIVEL
CADA 10 METROS
- ▭ INVASIÓN AL ÁREA NATURAL PROTEGIDA
- ← COLINDANCIAS
- TIPO DE EQUIPAMIENTO**
- J JARDIN DE NIÑOS
- P PRIMARIA
- S SECUNDARIA
- U UNIVERSIDAD
- ✚ IGLESIA
- H CLINICAS Y HOSPITALES
- ⚠ ASILO
- EQUIPAMIENTO INSTITUCIONAL NIVEL DE SERVICIO**
- EQUIPAMIENTO INSTITUCIONAL CENTRAL
- EQUIPAMIENTO INSTITUCIONAL DISTRITAL
- EQUIPAMIENTO INSTITUCIONAL BARRIAL
- EQUIPAMIENTO INSTITUCIONAL VECINAL

SISTEMA DE PROYECCIÓN GEOGRÁFICA: UTM WGS84 ZONA 13N FUENTE: PPDU 2012 ZPN-07 "EL COLLÍ"

ESCALA GRÁFICA 0 100 200 400 600 800 METROS ESCALA MÉTRICA 1:10,000







H. AYUNTAMIENTO CONSTITUCIONAL DE ZAPOPAN

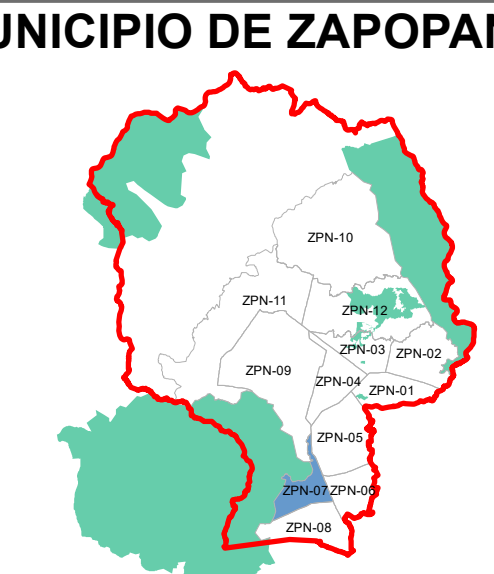
**PLAN PARCIAL DE DESARROLLO URBANO
DISTRITO URBANO ZPN07 "EL COLLÍ"**

IMAGEN URBANA

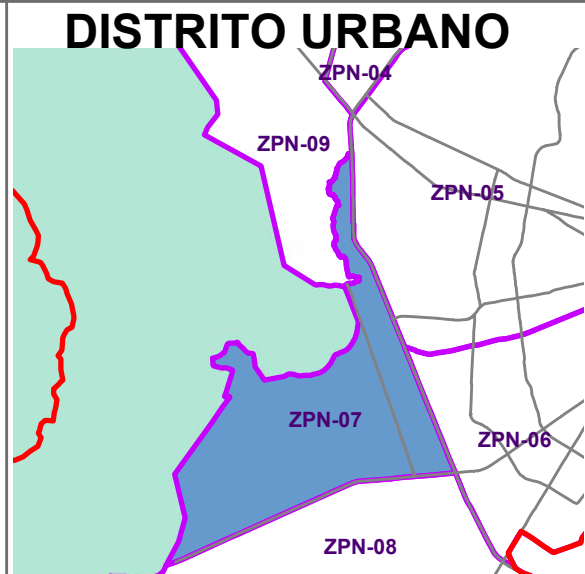
D-10

UBICACIÓN

MUNICIPIO DE ZAPOPAN



DISTRITO URBANO

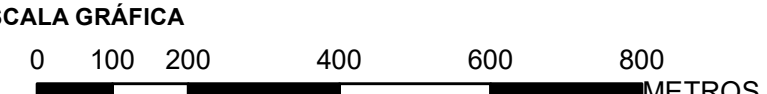


SIMBOLOGÍA NORMATIVA

- VERTICE
- POLÍGONO DEL ÁREA DE APLICACIÓN
ÁREA DE APLICACIÓN 1531.91 HAS
- CURVAS DE NIVEL
CADA 10 METROS
- INVASIÓN AL ÁREA NATURAL PROTEGIDA
- COLINDANCIAS
- NODO
- DISTRITOS
- SENDAS
- BORDES
- HITOS

SISTEMA DE PROYECCIÓN GEOGRÁFICA: UTM WGS84 ZONA 13N


ESCALA GRÁFICA



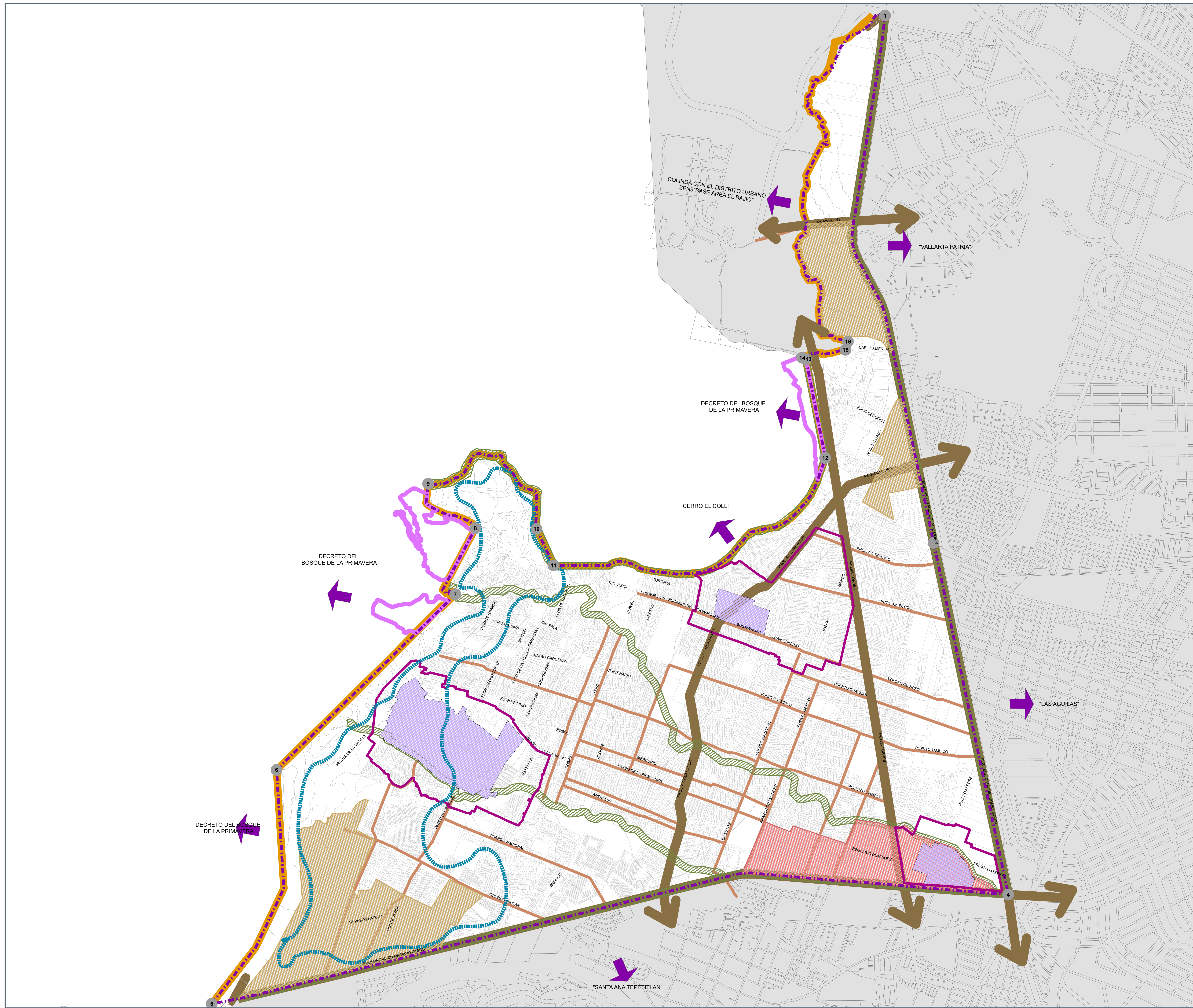
FUENTE: PPDU 2012 ZPN-07 "EL COLLÍ"

ESCALA MÉTRICA

1:10,000



Ordenamiento del Territorio
Gestión Integral de la Ciudad

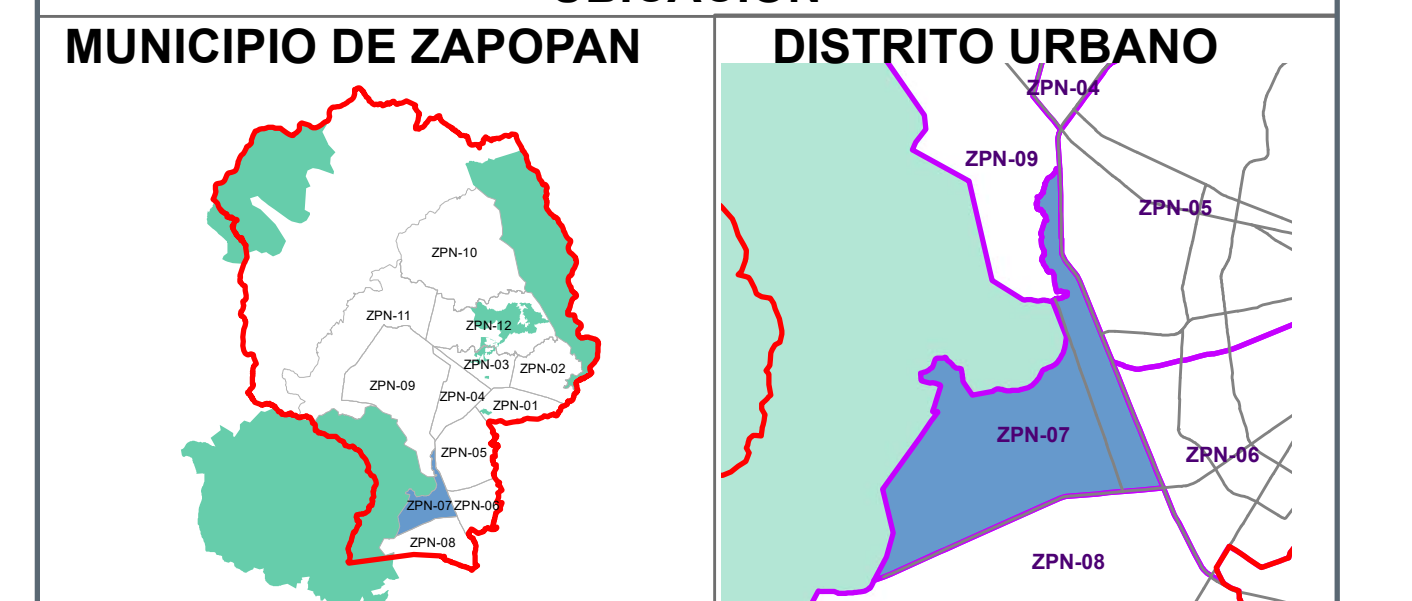


H. AYUNTAMIENTO CONSTITUCIONAL DE ZAPOPAN

PLAN PARCIAL DE DESARROLLO URBANO DISTRITO URBANO ZPN07 "EL COLLÍ"

POLIGONOS CON POTENCIAL DE DESARROLLO **D-11**

UBICACIÓN



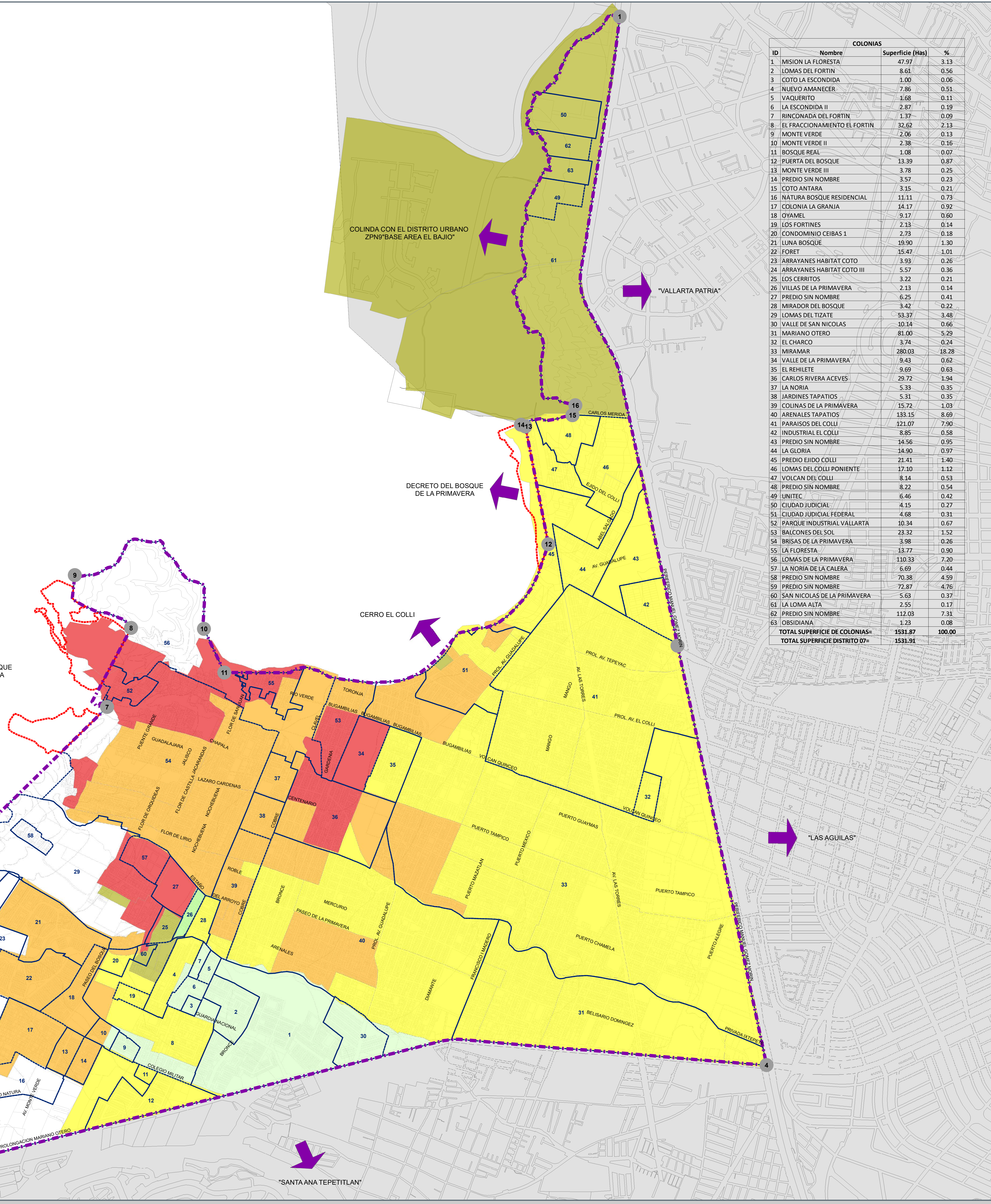
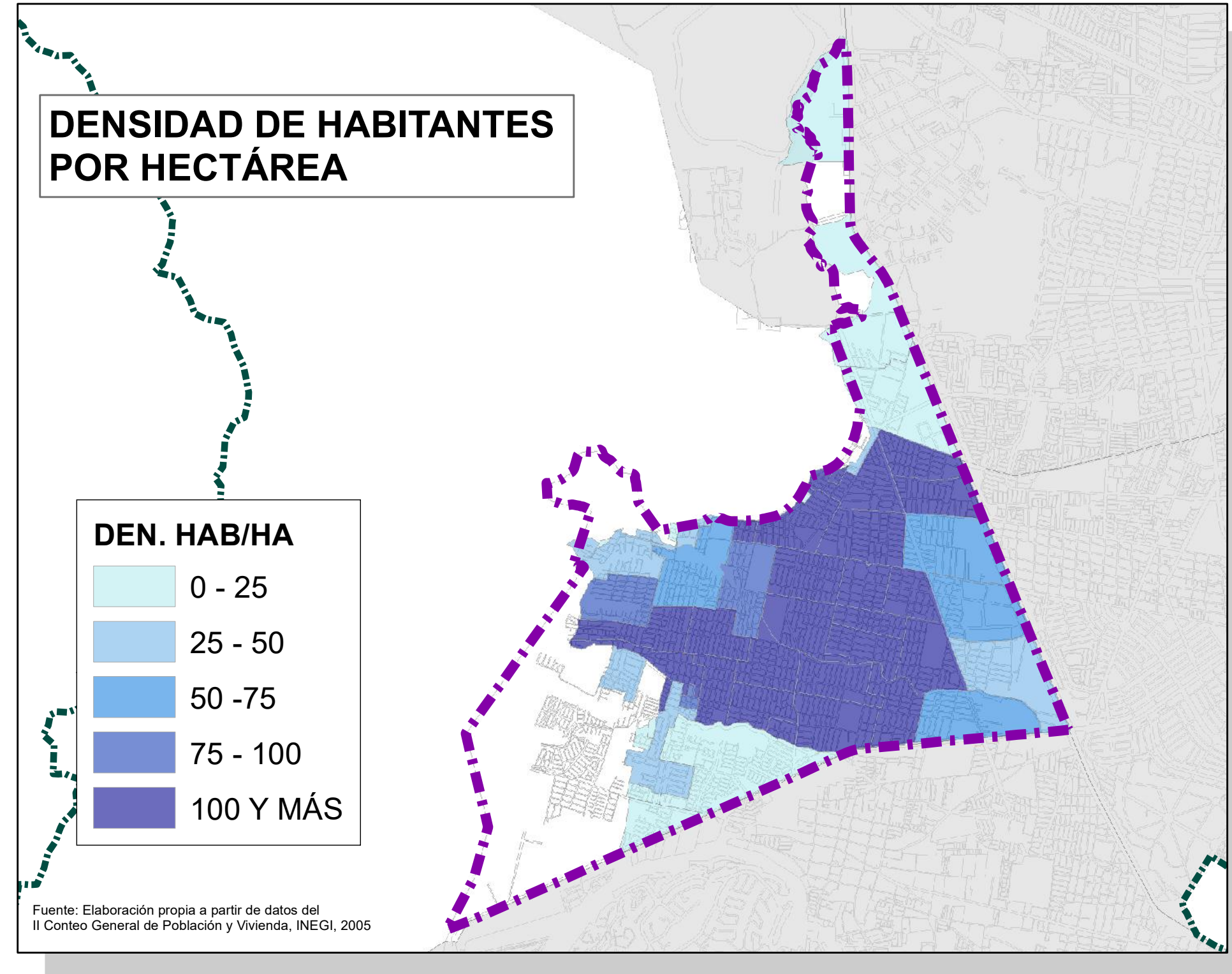
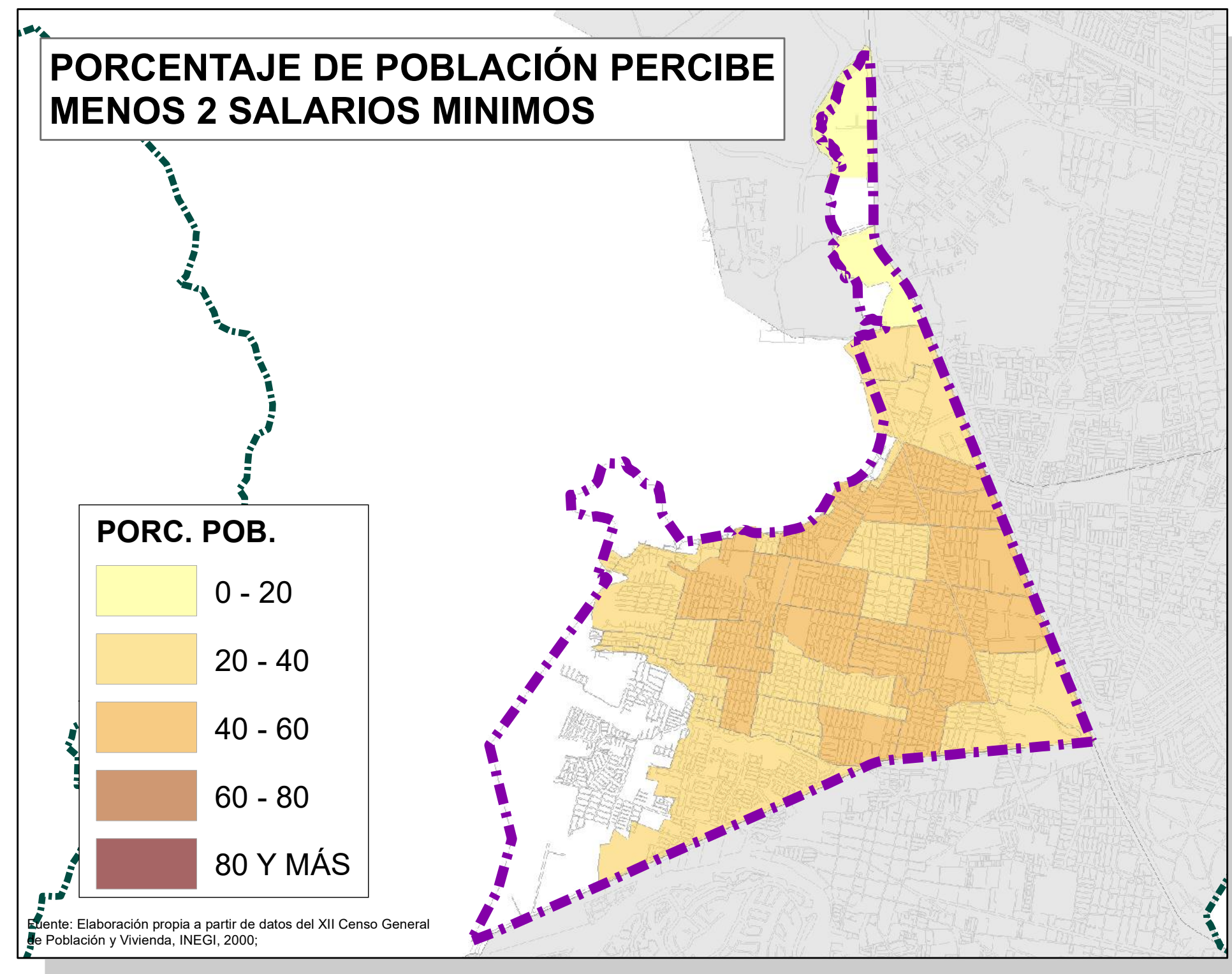
SIMBOLOGÍA NORMATIVA

- ① VERTICE
- ▭ POLÍGONO DEL ÁREA DE APLICACIÓN
ÁREA DE APLICACIÓN 1531.91 HAS
- CURVAS DE NIVEL
CADA 10 METROS
- ▭ INVASIÓN AL ÁREA NATURAL PROTEGIDA
- ← COLINDANCIAS
- ← EJES VIALES PRINCIPALES
- ← EJES VIALES SECUNDARIOS
- ▭ LÍMITE PARA ÁREAS CON POTENCIAL DE DESARROLLO
- ▭ ZONAS DE CAUCES Y MARGENES DE ARROYOS CON POTENCIAL DE DESARROLLO Y MEJORA URBANA
- ▭ POLIGONOS DE PROTECCIÓN AL PATRIMONIO SUJETOS A CONSERVACIÓN, RESTAURO Y UTILIZACIÓN
- ▭ POLIGONOS DE POTENCIAL DE DESARROLLO
 - ▭ CENTRALIDAD EMERGENTE (POTMET)
 - ▭ ZONAS SUSCEPTIBLES DE DESARROLLO
 - ▭ ZONA CARENTE DE EQUIPAMIENTO, CENTROS VECINALES Y BARRIALES
 - ▭ URBANIZACIÓN DENTRO DE SUPERFICIE EN DECRETO: 30,500 Has.

SISTEMA DE PROYECCIÓN GEOGRÁFICA: UTM WGS84 ZONA 13N FUENTE: PPOU 2012 ZPN-07 "EL COLLÍ"

ESCALA GRÁFICA 0 100 200 400 600 800 METROS ESCALA MÉTRICA 1:10,000





ID	Nombre	Superficie (Has)	%
1	MISION LA FLORESTA	47.97	3.13
2	LOMAS DEL FORTIN	8.61	0.56
3	COTO LA ESCONDIDA	1.00	0.06
4	NUevo AMANECER	7.86	0.51
5	VAQUERITO	1.68	0.11
6	LA ESCONDIDA II	2.87	0.19
7	RINCÓNADA DEL FORTIN	1.37	0.09
8	EL FRACCIONAMIENTO EL FORTIN	32.62	2.13
9	MONTE VERDE	2.06	0.13
10	MONTE VERDE II	2.38	0.16
11	BOSQUE REAL	1.08	0.07
12	PUERTA DEL BOSQUE	13.39	0.87
13	MONTE VERDE III	3.78	0.25
14	PREDIO SIN NOMBRE	3.57	0.23
15	COTO ANTARA	3.15	0.21
16	NATURA BOSQUE RESIDENCIAL	11.11	0.73
17	COLONIA LA GRANJA	14.17	0.92
18	OYAMEL	9.17	0.60
19	LOS FORTINES	2.13	0.14
20	CONDOMINIO CEIBAS 1	2.73	0.18
21	LUNA BOSQUE	19.90	1.30
22	FORET	15.47	1.01
23	ARRAYANES HABITAT COTO	3.93	0.26
24	ARRAYANES HABITAT COTO III	5.57	0.36
25	LOS CERRITOS	3.22	0.21
26	VILLAS DE LA PRIMAVERA	2.13	0.14
27	PREDIO SIN NOMBRE	6.25	0.41
28	MIRADOR DEL BOSQUE	3.42	0.22
29	LOMAS DEL TIZATE	53.37	3.48
30	VALLE DE SAN NICOLAS	10.14	0.66
31	MARIANO OTERO	81.00	5.29
32	EL CHARCO	3.74	0.24
33	MIRAMAR	280.03	18.28
34	VALLE DE LA PRIMAVERA	9.43	0.62
35	EL REHILETE	9.69	0.63
36	CARLOS RIVERA ACEVES	29.72	1.94
37	LA NORIA	5.33	0.35
38	JARDINES TAPATIOS	5.31	0.35
39	COLINAS DE LA PRIMAVERA	15.72	1.03
40	ARENALES TAPATIOS	133.15	8.69
41	PARAISOS DEL COLLI	121.07	7.90
42	INDUSTRIAL EL COLLI	8.85	0.58
43	PREDIO SIN NOMBRE	14.56	0.95
44	LA GLORIA	14.90	0.97
45	PREDIO EJIDO COLLI	21.41	1.40
46	LOMAS DEL COLLI PONIENTE	17.10	1.12
47	VOLCAN DEL COLLI	8.14	0.53
48	PREDIO SIN NOMBRE	8.22	0.54
49	UNITEC	6.46	0.42
50	CIUDAD JUDICIAL	4.15	0.27
51	CIUDAD JUDICIAL FEDERAL	4.68	0.31
52	PARQUE INDUSTRIAL VALLARTA	10.34	0.67
53	BALCONES DEL SOL	23.32	1.52
54	BRISAS DE LA PRIMAVERA	3.98	0.26
55	LA FLORESTA	13.77	0.90
56	LOMAS DE LA PRIMAVERA	110.33	7.20
57	LA NORIA DE LA CALERA	6.69	0.44
58	PREDIO SIN NOMBRE	70.38	4.59
59	PREDIO SIN NOMBRE	72.87	4.76
60	SAN NICOLAS DE LA PRIMAVERA	5.63	0.37
61	LA LOMA ALTA	2.55	0.17
62	PREDIO SIN NOMBRE	112.03	7.31
63	OBSDIANA	1.23	0.08
TOTAL SUPERFICIE DE COLONIAS=		1531.87	100.00
TOTAL SUPERFICIE DISTRITO 07=		1531.91	

H. AYUNTAMIENTO CONSTITUCIONAL DE ZAPOPAN

PLAN PARCIAL DE DESARROLLO URBANO DISTRITO URBANO ZPN07 "EL COLLI"

MEDIO ECONOMICO SOCIAL D-12

UBICACIÓN

MUNICIPIO DE ZAPOPAN

DISTRITO URBANO

DISTRITO URBANO

SIMBOLOGÍA NORMATIVA

- 1 VERTICE
- POLÍGONO DEL ÁREA DE APLICACIÓN
- CURVAS DE NIVEL CADA 10 METROS
- INVASIÓN AL ÁREA NATURAL PROTEGIDA
- ← COLINDANCIAS


GRADO DE MARGINACIÓN 2010

- MUY BAJO
- BAJO
- MEDIO
- ALTO
- MUY ALTO
- SIN DATO

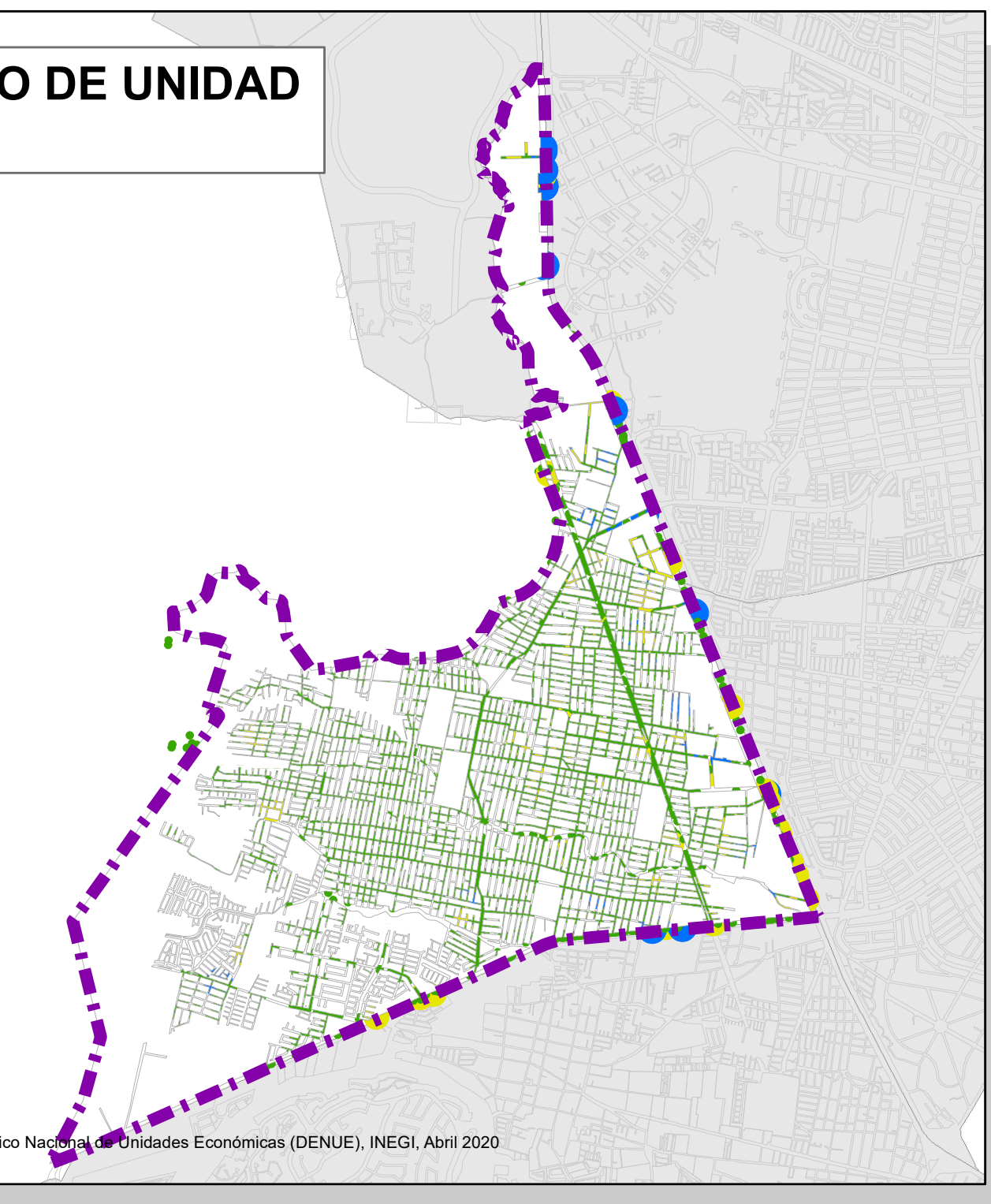
SISTEMA DE PROYECCIÓN GEOGRÁFICA: UTM WGS84 ZONA 13N FUENTE: PPDU 2012 ZPN-07 "EL COLLI"

ESCALA GRÁFICA: 0 100 200 400 600 800 METROS ESCALA MÉTRICA: 1:10,000

Ordenamiento del Territorio
Gestión Integral de la Ciudad



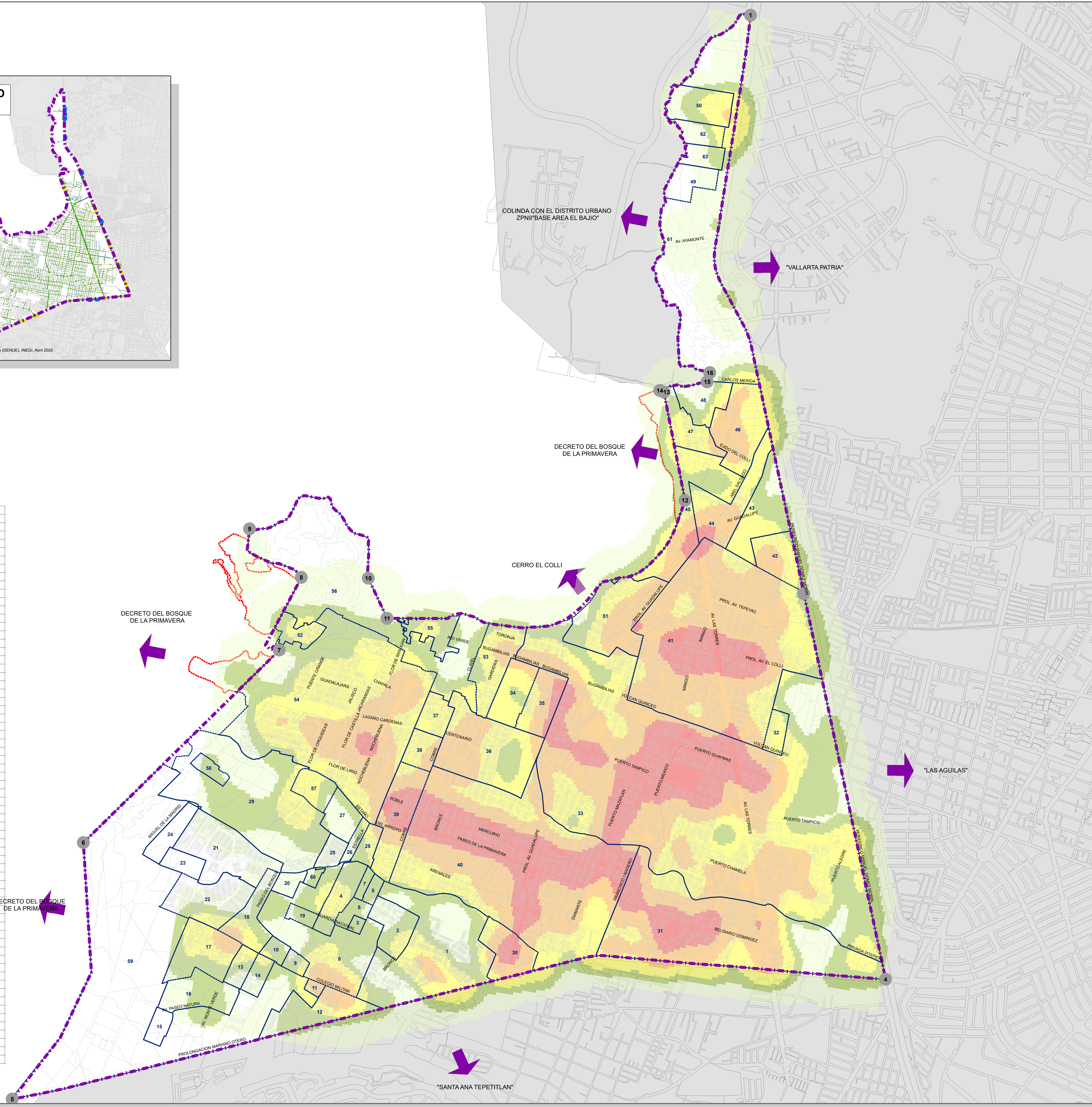
DENUE 2020, TAMAÑO DE UNIDAD ECONÓMICA



- TAMAÑO DE UNIDAD**
- GRANDE
 - MEDIANA
 - PEQUEÑA

Fuente: Elaboración propia a partir de datos del Directorio Estadístico Nacional de Unidades Económicas (DENUE), INEGI, AHI 2020

COLONIAS			
ID	Nombre	Superficie (Has)	%
1	MISION LA FLORESTA	47.97	3.13
2	LOMAS DEL FORTIN	8.61	0.56
3	COTO LA ESCONDIDA	1.00	0.06
4	NUEVO AMANECER	7.86	0.51
5	VAQUERITO	1.68	0.11
6	LA ESCONDIDA II	2.87	0.19
7	RINCONADA DEL FORTIN	1.37	0.09
8	EL FRACCIONAMIENTO EL FORTIN	32.62	2.13
9	MONTE VERDE	2.06	0.13
10	MONTE VERDE II	2.38	0.16
11	BOSQUE REAL	1.08	0.07
12	PUERTA DEL BOSQUE	13.39	0.87
13	MONTE VERDE III	3.78	0.25
14	PREDIO SIN NOMBRE	3.57	0.23
15	COTO ANTARA	3.15	0.21
16	NATURA BOSQUE RESIDENCIAL	11.11	0.73
17	COLONIA LA GRANJA	14.17	0.92
18	OYAMEL	9.17	0.60
19	LOS FORTINES	2.13	0.14
20	CONDOMINIO CEIBAS 1	2.73	0.18
21	LUNA BOSQUE	19.90	1.30
22	FORET	15.47	1.01
23	ARRAYANES HABITAT COTO	3.93	0.26
24	ARRAYANES HABITAT COTO III	5.57	0.36
25	LOS CERRITOS	3.22	0.21
26	VILLAS DE LA PRIMAVERA	2.13	0.14
27	PREDIO SIN NOMBRE	6.25	0.41
28	MIRADOR DEL BOSQUE	3.42	0.22
29	LOMAS DEL TIZATE	53.37	3.48
30	VALLE DE SAN NICOLAS	10.14	0.66
31	MARIANO OTERO	81.00	5.29
32	EL CHARCO	3.74	0.24
33	MIRAMAR	280.03	18.28
34	VALLE DE LA PRIMAVERA	9.43	0.62
35	EL REHILETE	9.69	0.63
36	CARLOS RIVERA ACEVES	29.72	1.94
37	LA NORIA	5.33	0.35
38	JARDINES TAPATIOS	5.31	0.35
39	COLINAS DE LA PRIMAVERA	15.72	1.03
40	ARENALES TAPATIOS	133.15	8.69
41	PARAISOS DEL COLLI	121.07	7.90
42	INDUSTRIAL EL COLLI	8.85	0.58
43	PREDIO SIN NOMBRE	14.56	0.95
44	LA GLORIA	14.90	0.97
45	PREDIO EJIDO COLLI	21.41	1.40
46	LOMAS DEL COLLI PONIENTE	17.10	1.12
47	VOLCAN DEL COLLI	8.14	0.53
48	PREDIO SIN NOMBRE	8.22	0.54
49	UNITEC	6.46	0.42
50	CIUDAD JUDICIAL	4.15	0.27
51	CIUDAD JUDICIAL FEDERAL	4.68	0.31
52	PARQUE INDUSTRIAL VALLARTA	10.34	0.67
53	BALCONES DEL SOL	23.32	1.52
54	BRISAS DE LA PRIMAVERA	3.98	0.26
55	LA FLORESTA	13.77	0.90
56	LOMAS DE LA PRIMAVERA	110.33	7.20
57	LA NORIA DE LA CALERA	6.69	0.44
58	PREDIO SIN NOMBRE	70.38	4.59
59	PREDIO SIN NOMBRE	72.87	4.76
60	SAN NICOLAS DE LA PRIMAVERA	5.63	0.37
61	LA LOMA ALTA	2.55	0.17
62	PREDIO SIN NOMBRE	112.03	7.31
63	OBSIDIANA	1.23	0.08
TOTAL SUPERFICIE DE COLONIAS=		1531.87	100.00
TOTAL SUPERFICIE DISTRITO 07=		1531.91	



Gobierno de Zapopan

H. AYUNTAMIENTO CONSTITUCIONAL DE ZAPOPAN

PLAN PARCIAL DE DESARROLLO URBANO DISTRITO URBANO ZPN07 "EL COLLÍ"

CONCENTRACIÓN DE UNIDADES ECONÓMICAS D-12A

UBICACIÓN

MUNICIPIO DE ZAPOPAN

DISTRITO URBANO

SIMBOLOGÍA NORMATIVA

- ① VERTICE
- ▭ POLÍGONO DEL ÁREA DE APLICACIÓN
ÁREA DE APLICACIÓN 1531.91 HAS
- CURVAS DE NIVEL
CADA 10 METROS
- ▭ INVASIÓN AL ÁREA NATURAL PROTEGIDA
- ← COLINDANCIAS

CONCENTRACIÓN UNIDADES ECONÓMICAS

- MUY BAJA O NULA
- BAJA
- MEDIA
- ALTA
- MUY ALTA

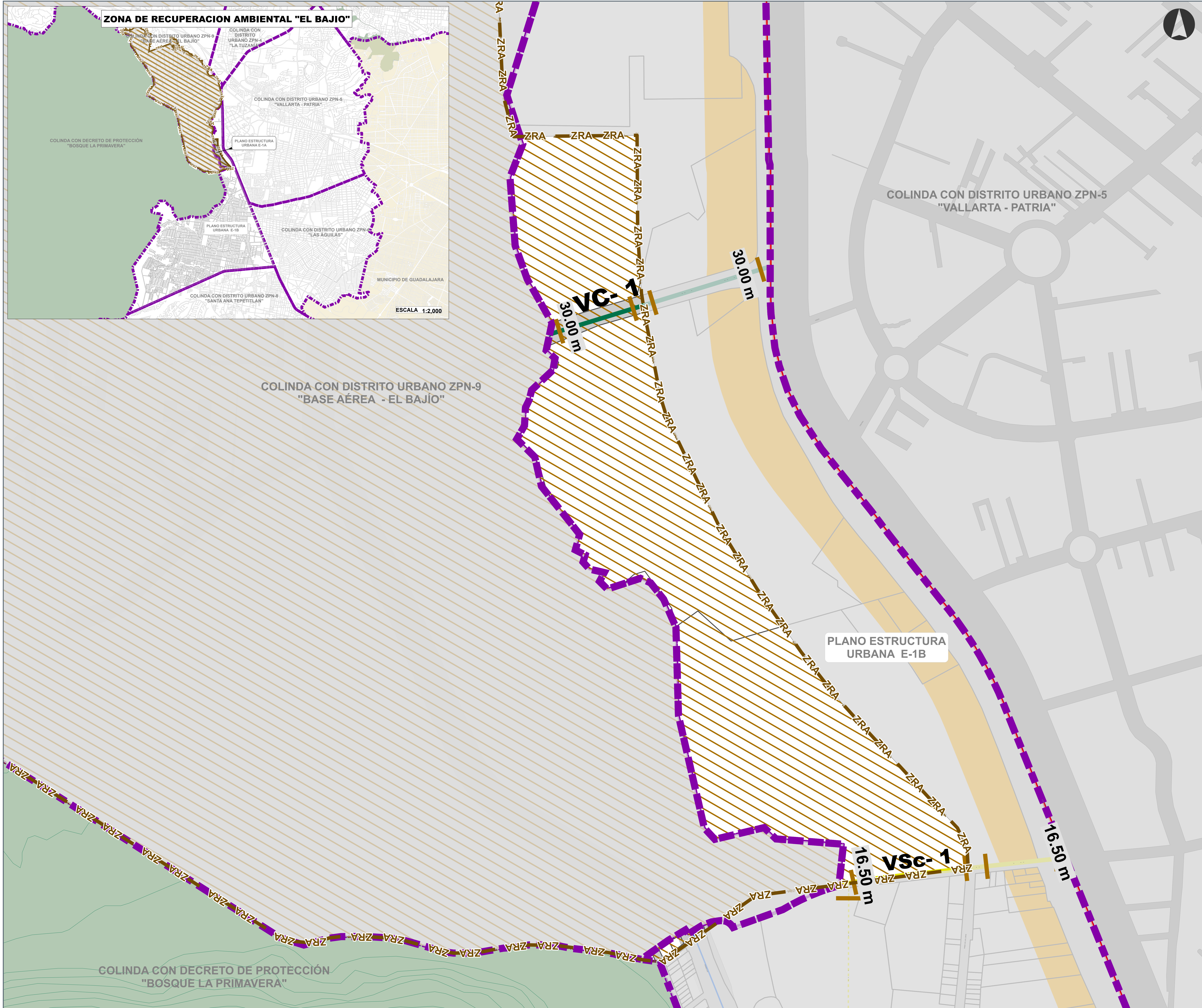
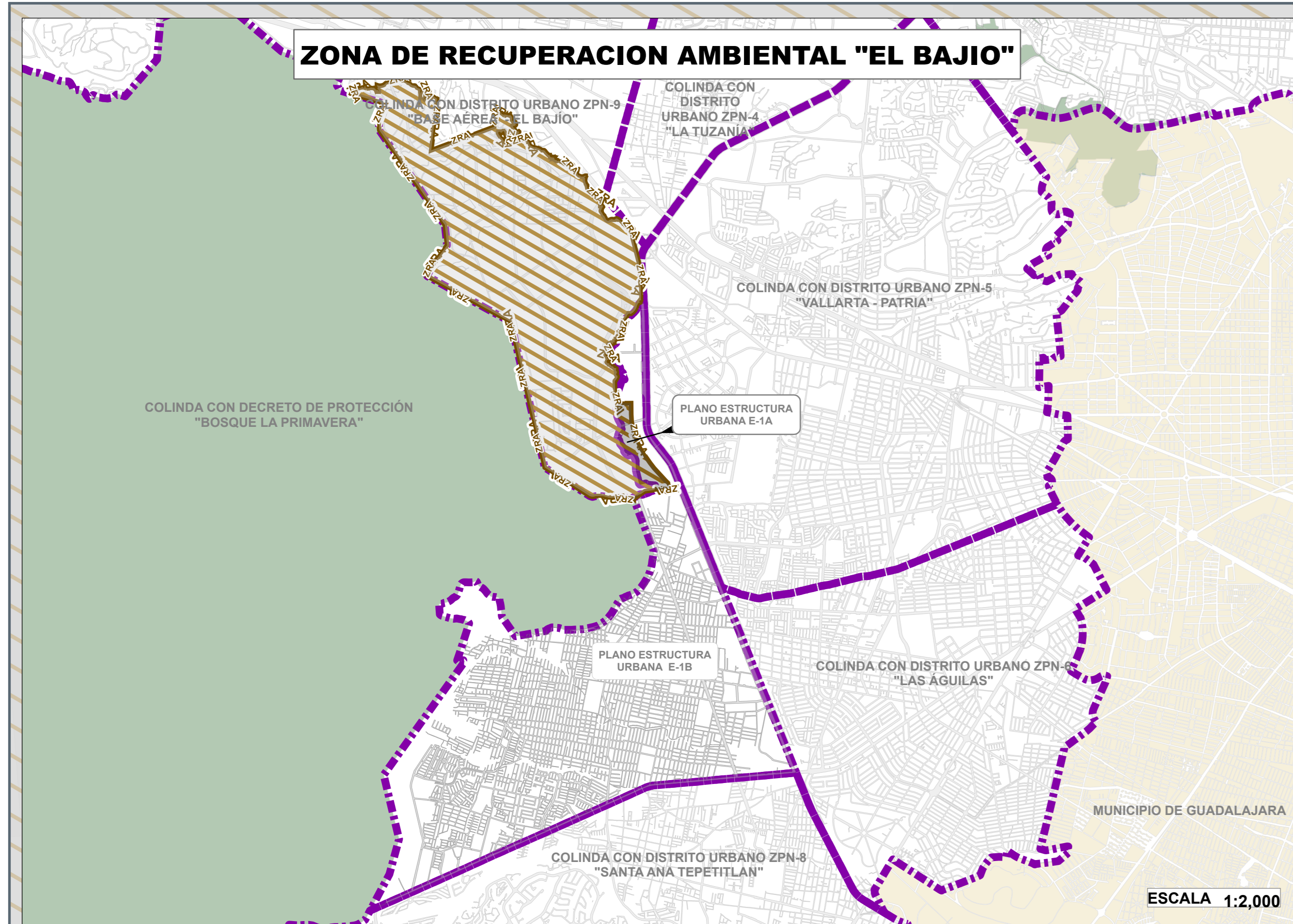
SISTEMA DE PROYECCIÓN GEOGRÁFICA: UTM WGS84 ZONA 13N FUENTE: DIRECTORIO ESTADÍSTICO NACIONAL UNIDADES ECONÓMICAS


ESCALA GRÁFICA ESCALA MÉTRICA

0 100 200 400 600 800 METROS 1:10,000

Ordenamiento del Territorio
Gestión Integral de la Ciudad

PLAN PARCIAL DE DESARROLLO URBANO ZPN-7 "EI COLLI"





Gobierno de Zapopan

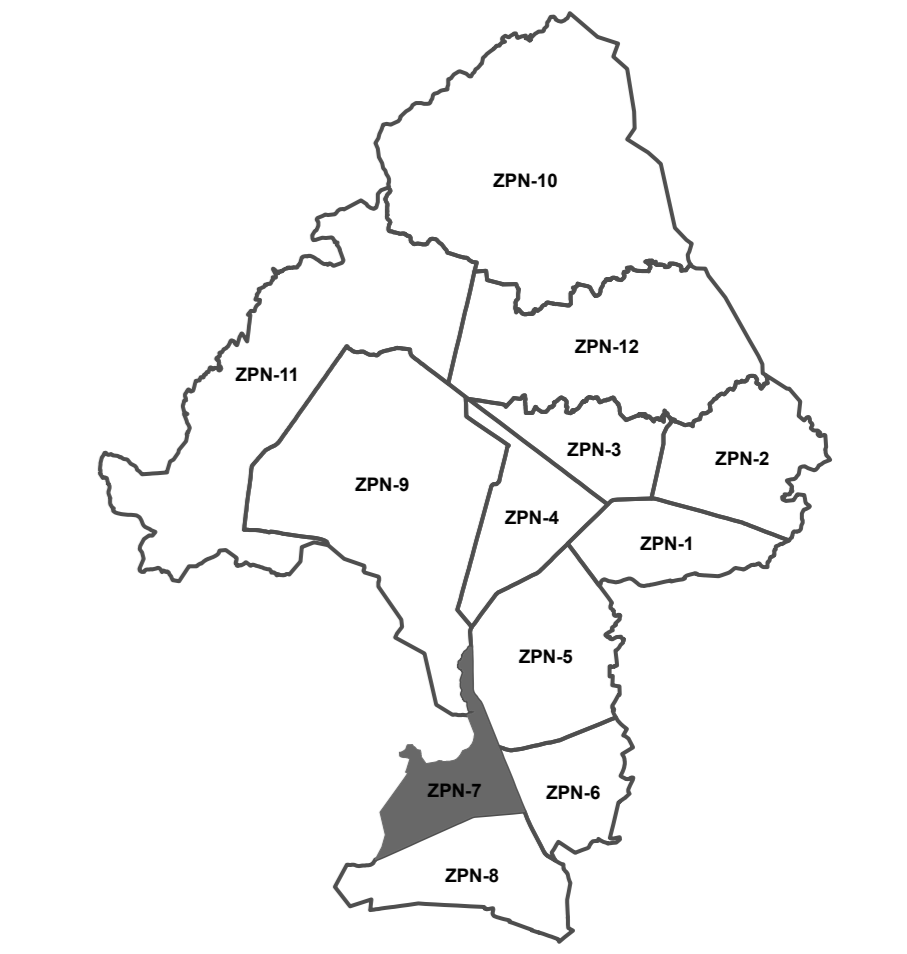
H. AYUNTAMIENTO CONSTITUCIONAL DE ZAPOPAN
2021-2024

**PLAN PARCIAL DE DESARROLLO URBANO
DISTRITO URBANO ZPN-7 "EL COLLI"**

ESTRUCTURA URBANA

E-1A

UBICACIÓN



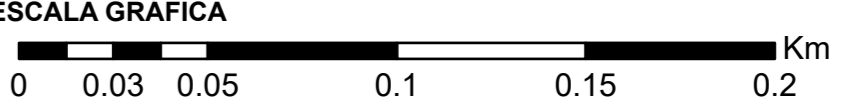
SIMBOLOGÍA NORMATIVA

ESTRUCTURA URBANA		
CLAVE	DESCRIPCIÓN	SIMBOLOGÍA
CV	CENTRO VECINAL EXISTENTE	
	CENTRO VECINAL PROPUESTO	
CB	CENTRO BARRIAL EXISTENTE	
	CENTRO BARRIAL PROPUESTO	
SU	SUBCENTRO URBANO EXISTENTE	
	SUBCENTRO URBANO PROPUESTO	
CU	CENTRO URBANO EXISTENTE	
	CENTRO URBANO PROPUESTO	

ESTRUCTURA VIAL		
CLAVE	DESCRIPCIÓN	SIMBOLOGÍA
SISTEMA VIAL PRIMARIO		
VR	VIALIDAD REGIONAL	
VR	VIALIDAD REGIONAL PROYECTO	
VP	VIALIDAD PRINCIPAL EXISTENTE	
VP	VIALIDAD PRINCIPAL PROYECTO	
SISTEMA VIAL SECUNDARIO		
VC	VIALIDAD COLECTORA EXISTENTE	
VC	VIALIDAD COLECTORA PROYECTO	
VCm	VIALIDAD COLECTORA MENOR EXISTENTE	
VCm	VIALIDAD COLECTORA MENOR PROYECTO	
VSc	VIALIDAD SUBCOLECTORA EXISTENTE	
VSc	VIALIDAD SUBCOLECTORA PROYECTO	
CAMINOS VECINALES		
	DERECHO DE VÍA EN METROS	
	CAMBIO DE SECCIÓN VIAL	
	PUENTE PEATONAL EXISTENTE	
	PUENTE PEATONAL PROYECTO	
	PUENTE VEHICULAR PROYECTO	
CORREDOR URBANO CON POTENCIAL DE DESARROLLO		
	CORREDOR URBANO CON POTENCIAL DE DESARROLLO	

SISTEMA DE PROYECCIÓN GEOGRÁFICA: UTM WGS84 ZONA 13N


ESCALA GRÁFICA



FECHA: MAYO 2023

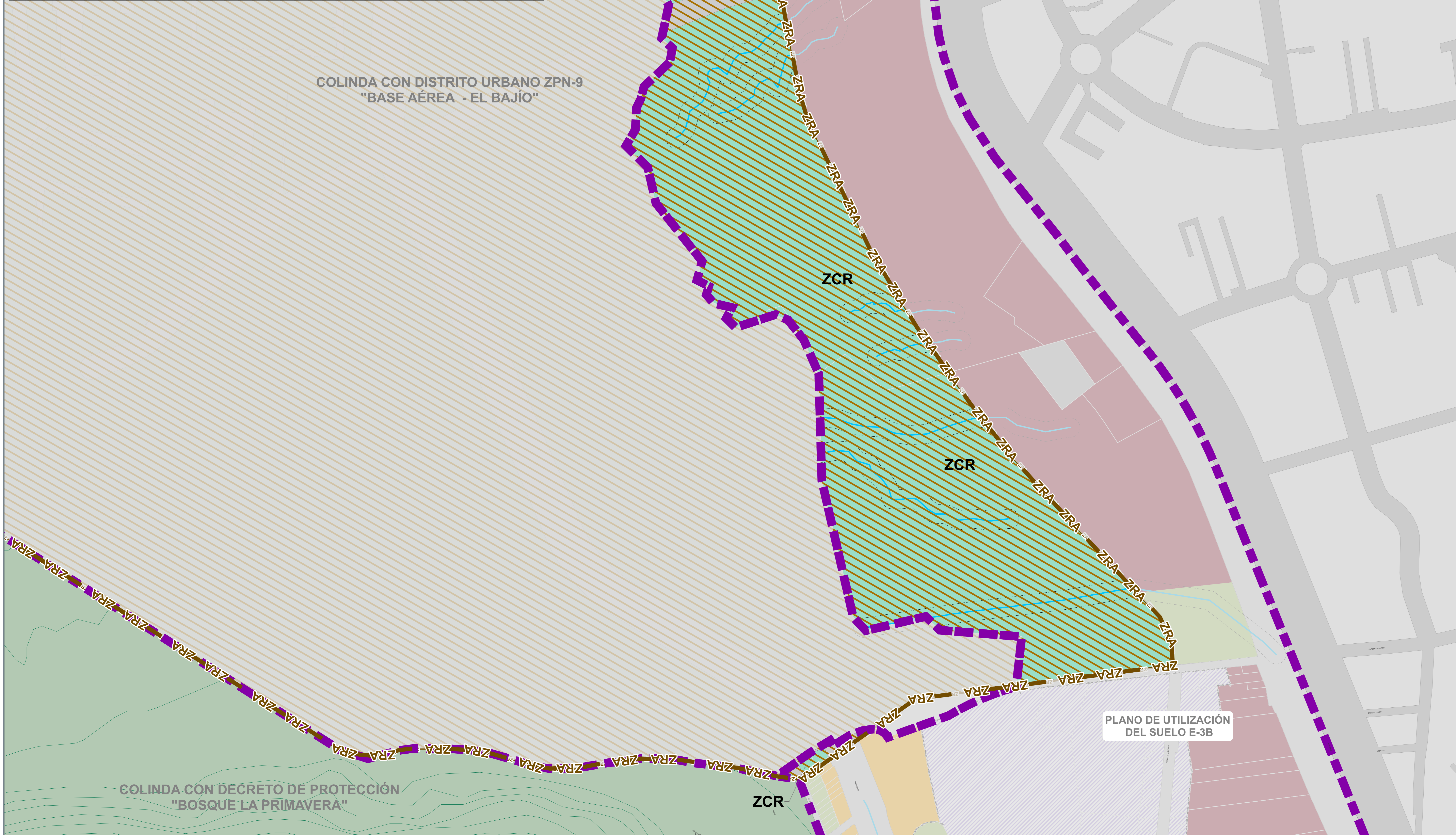
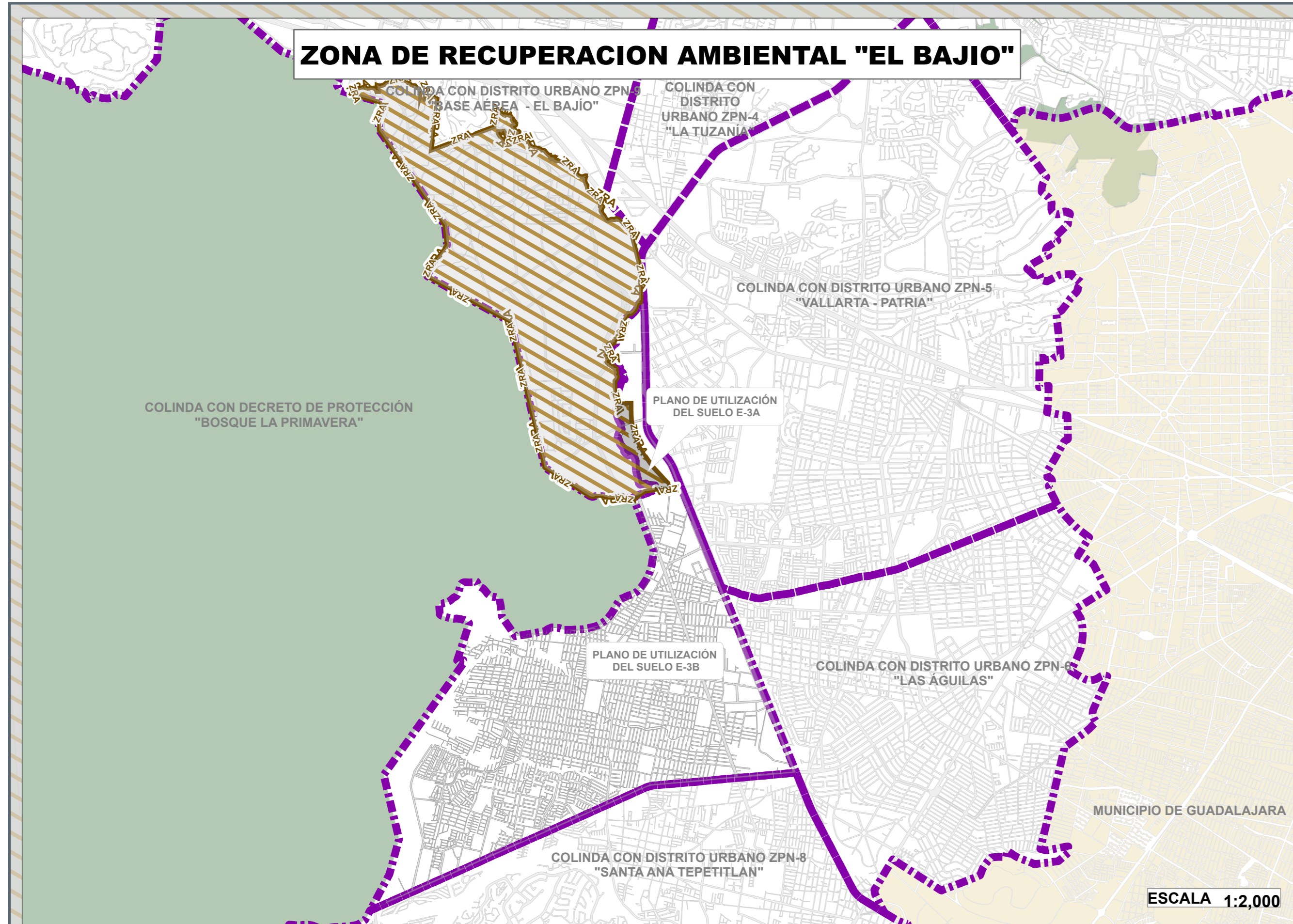
ESCALA MÉTRICA


1:2,000



Ordenamiento del Territorio
Gestión Integral de la Ciudad

PLAN PARCIAL DE DESARROLLO URBANO ZPN-7 "EI COLLI"





Gobierno de Zapopan

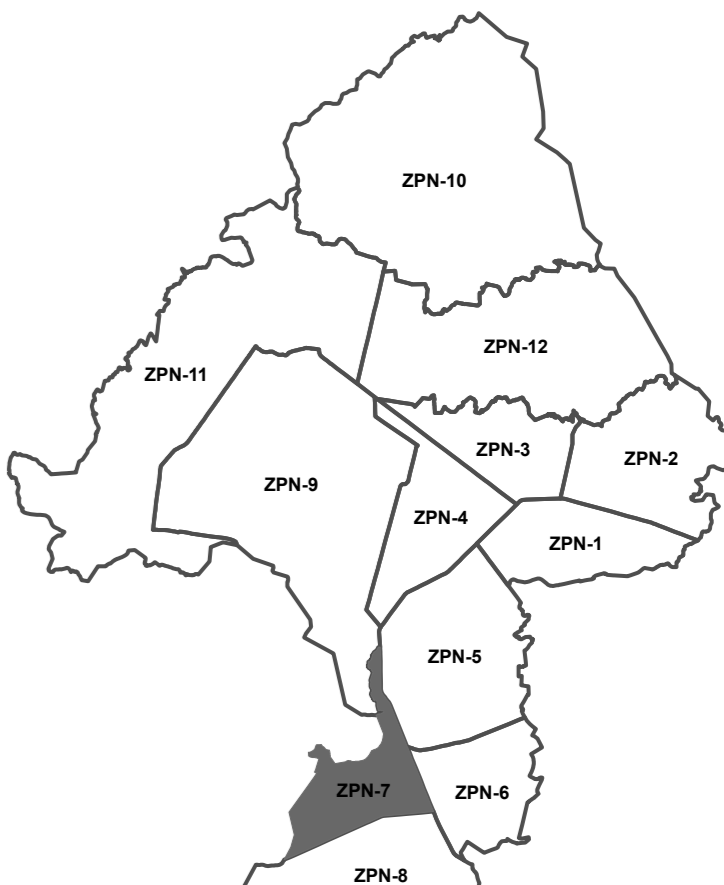
H. AYUNTAMIENTO CONSTITUCIONAL DE ZAPOPAN
2021-2024

**PLAN PARCIAL DE DESARROLLO URBANO
DISTRITO URBANO ZPN-7 "EL COLLI"**

UTILIZACIÓN DEL SUELO

E-3A

UBICACIÓN



SIMBOLOGÍA NORMATIVA


UTILIZACIÓN DEL SUELO Y TIPOS BÁSICOS DE ZONAS		DESCRIPCIÓN	SIMBOLOGÍA	DESCRIPCIÓN	SIMBOLOGÍA
APROVECHAMIENTO DEL SECTOR PRIMARIO	PRESCOLA	P	MIXTO BARIAL	MB	
	ACTIVIDADES BUENESTAR	AB	MIXTO BARIAL PREPOTECIONAL INTERNO ESPECÍFICO	MB*	
	FORESTAL	FO	MIXTO BARIAL PREPOTECIONAL CONTROLADO	MB-ADC	
	ACTIVIDADES EXTRACTIVAS METALÚRGICAS	AE	MIXTO DISTRITAL	MD	
	ACTIVIDADES EXTRACTIVAS NO METALÚRGICAS	AN	MIXTO DISTRITAL PREPOTECIONAL INTERNO ESPECÍFICO	MD*	
	AGROPECUARIO	AG	MIXTO DISTRITAL EN AREA POTENCIAL DE DESARROLLO	MD-ADC	
	AGROPECUARIO Y HUERTOS	GH	MIXTO CENTRAL	MC	
	TURISTICO HOTELERO	TH	MIXTO CENTRAL PREPOTECIONAL INTERNO ESPECÍFICO	MC*	
	TURISTICO CAMPESTRE	TC	MIXTO CENTRAL EN AREA POTENCIAL DE DESARROLLO	MC-ADC	
	TURISTICO ECOLOGICO	TE	MIXTO RESIDENCIAL	MR	
ALOJAMIENTO TEMPORAL	MIXTO RESIDENCIAL JARDIN	MVJ	MIXTO RESIDENCIAL PREPOTECIONAL INTERNO ESPECÍFICO	MR*	
	MIXTO RESIDENCIAL DENSIDAD MEDIA	MV1	MIXTO RESIDENCIAL EN AREA POTENCIAL DE DESARROLLO	MR-ADC	
	MIXTO RESIDENCIAL DENSIDAD MEDIA AREA DESARROLLO CONTROLADO	MV1-ADC	COMERCIO Y SERVICIOS BARIALES	CS-B	
	MIXTO RESIDENCIAL DENSIDAD MEDIA PREPOTECIONAL INTERNO ESPECÍFICO	MV1-PPE	COMERCIO Y SERVICIOS DETALES	CS-D	
	MIXTO RESIDENCIAL DENSIDAD MEDIA LINEAR/FAMILIAR	MV1-U	COMERCIO Y SERVICIOS CENTRALES	CS-C	
	MIXTO RESIDENCIAL DENSIDAD MEDIA PLURIFAMILIAR HORIZONTAL	MV1-H	COMERCIO Y SERVICIOS REGIONALES	CS-R	
	MIXTO RESIDENCIAL DENSIDAD MEDIA PLURIFAMILIAR VERTICAL	MV1-V	COMERCIO Y SERVICIOS REGIONALES	SI	
	MIXTO RESIDENCIAL DENSIDAD BAJA	MV2	MANUFACTURAS DIVERSIFICADAS	MFD	
	MIXTO RESIDENCIAL DENSIDAD BAJA AREA DESARROLLO CONTROLADO	MV2-ADC	MANUFACTURAS MENORES	MFM	
	MIXTO RESIDENCIAL DENSIDAD BAJA PREPOTECIONAL INTERNO ESPECÍFICO	MV2-PPE	PANQUE INDUSTRIAL JARDIN	IJ	
DENSIDAD BAJA	MIXTO RESIDENCIAL DENSIDAD BAJA LINEAR/FAMILIAR	MV2-U	INDUSTRIAL LIGERA PESO BAJO	I1	
	MIXTO RESIDENCIAL DENSIDAD BAJA PLURIFAMILIAR HORIZONTAL	MV2-H	INDUSTRIAL MEDIANA PESO BAJO	I2	
	MIXTO RESIDENCIAL DENSIDAD BAJA PLURIFAMILIAR VERTICAL	MV2-V	INDUSTRIAL PESADA PESO ALTO	I3	
	MIXTO RESIDENCIAL DENSIDAD BAJA FUERA AREA URBANA CONSOLIDADA	MV2 (1)	EQUIPAMIENTO INSTITUCIONAL VECINAL	EI-V	
	MIXTO RESIDENCIAL DENSIDAD MEDIA	MV3	EQUIPAMIENTO INSTITUCIONAL BARIAL	EI-B	
	MIXTO RESIDENCIAL DENSIDAD MEDIA AREA DESARROLLO CONTROLADO	MV3-ADC	EQUIPAMIENTO INSTITUCIONAL CENTRAL	EI-D	
	MIXTO RESIDENCIAL DENSIDAD MEDIA PREPOTECIONAL INTERNO ESPECÍFICO	MV3-PPE	EQUIPAMIENTO INSTITUCIONAL CENTRAL	EI-C	
	MIXTO RESIDENCIAL DENSIDAD MEDIA UNIFAMILIAR	MV3-U	EQUIPAMIENTO INSTITUCIONAL REGIONAL	EI-R	
	MIXTO RESIDENCIAL DENSIDAD MEDIA PLURIFAMILIAR HORIZONTAL	MV3-H	ESPACIOS VERDES ABERTOS Y RESERVATOS DISTRITALES	EV-V	
	MIXTO RESIDENCIAL DENSIDAD MEDIA PLURIFAMILIAR VERTICAL	MV3-V	ESPACIOS VERDES ABERTOS Y RESERVATOS BARIALES	EV-B	
DENSIDAD MEDIA	MIXTO RESIDENCIAL DENSIDAD MEDIA FUERA AREA URBANA CONSOLIDADA	MV3 (1)	ESPACIOS VERDES ABERTOS Y RESERVATOS DISTRITALES	EV-D	
	MIXTO RESIDENCIAL DENSIDAD ALTA	MV4	ESPACIOS VERDES ABERTOS Y RESERVATOS REGIONALES	EV-R	
	MIXTO RESIDENCIAL DENSIDAD ALTA AREA DESARROLLO CONTROLADO	MV4-ADC	ESPACIOS VERDES ABERTOS Y RESERVATOS REGIONALES	EV-C	
	MIXTO RESIDENCIAL DENSIDAD ALTA PREPOTECIONAL INTERNO ESPECÍFICO	MV4-PPE	ESPACIOS VERDES ABERTOS Y RESERVATOS REGIONALES	EV-A	
	MIXTO RESIDENCIAL DENSIDAD ALTA UNIFAMILIAR	MV4-U	INFRAESTRUCTURA URBANA	IN-U	
	MIXTO RESIDENCIAL DENSIDAD ALTA PLURIFAMILIAR HORIZONTAL	MV4-H	INFRAESTRUCTURA REGIONAL	IN-R	
	MIXTO RESIDENCIAL DENSIDAD ALTA PLURIFAMILIAR VERTICAL	MV4-V	INSTALACIONES ESPECIALES URBANAS	IE-U	
	MIXTO RESIDENCIAL DENSIDAD ALTA FUERA AREA URBANA CONSOLIDADA	MV4 (1)	INSTALACIONES ESPECIALES REGIONALES	IE-R	
	MIXTO RESIDENCIAL DENSIDAD ALTA PREPOTECIONAL INTERNO ESPECÍFICO	MV4-APR	PROTECCION AMBIENTAL	EAA	
	MIXTO RESIDENCIAL DENSIDAD ALTA	MV4-APR	PROTECCION AMBIENTAL	EAA	

SISTEMA DE PROYECCIÓN GEOGRÁFICA: UTM WGS84 ZONA 13N

ESCALA GRÁFICA: 0 0.03 0.05 0.1 0.15 0.2 Km

FECHA: MAYO 2023

ESCALA MÉTRICA: 1:2,000



Ordenamiento del Territorio
Gestión Integral de la Ciudad

Presidente Municipal Juan José Frangie Saade
(Rúbrica)

Regidor Fabián Aceves Dávalos

Regidora Melina Alatorre Nuñez

Regidora Ximena Buenfil Bermejo

Regidor Omar Antonio Borboa Becerra

Regidor Iván Ricardo Chávez Gómez

Regidora Dulce Sarahí Córtes Vite

Regidor Claudio Alberto De Angelis Martínez

Regidora Karla Azucena Díaz López

Regidor y Sindico Manuel Rodrigo Escoto Leal

Regidora Nancy Naraly González Ramírez

Regidora Estefanía Juárez Limón

Regidor José Pedro Kumamoto Aguilar

Regidora Gabriela Alejandra Magaña Enríquez

Regidor José Miguel Santos Zepeda

Regidora Ana Luisa Ramírez Ramírez

Regidor Emmanuel Alejandro Puerto Covarrubias

Regidor Alberto Uribe Camacho

Regidora Sandra Graciela Vizcaíno Meza

Secretario del Ayuntamiento Graciela de Obaldía Escalante

HOJA SIN TEXTO

