



Gaceta Municipal Ayuntamiento de Zapopan, es una publicación oficial editada por el Ayuntamiento de Zapopan, Jal., Hidalgo No. 151 Cabecera Municipal, C.P. 45100. Editor Responsable. Salvador Caro Cabrera, Registro en trámite. Distribuido por el Archivo Municipal de Zapopan, Dr. Luis Farah No. 1080, Fracc. Los Paraísos, Tel. 3818-2200 Ext. 1640. Impreso en Símbolos Corporativos, S.A. de C.V., Nueva Galicia 988 S.J., Guadalajara, Jal. Tels. 3613-6555 y 3613-0380 Fax 3614-7365. Tiraje 500 ejemplares. Cuidado y corrección de la edición a cargo de María Elena Zambrano.

Sumario

ACTUALIZACIÓN A LAS TABLAS DE VALORES UNITARIOS DE TERRENO Y CONSTRUCCIÓN PARA EL MUNICIPIO DE ZAPOPAN, JALISCO, PARA EL AÑO DE 2006.

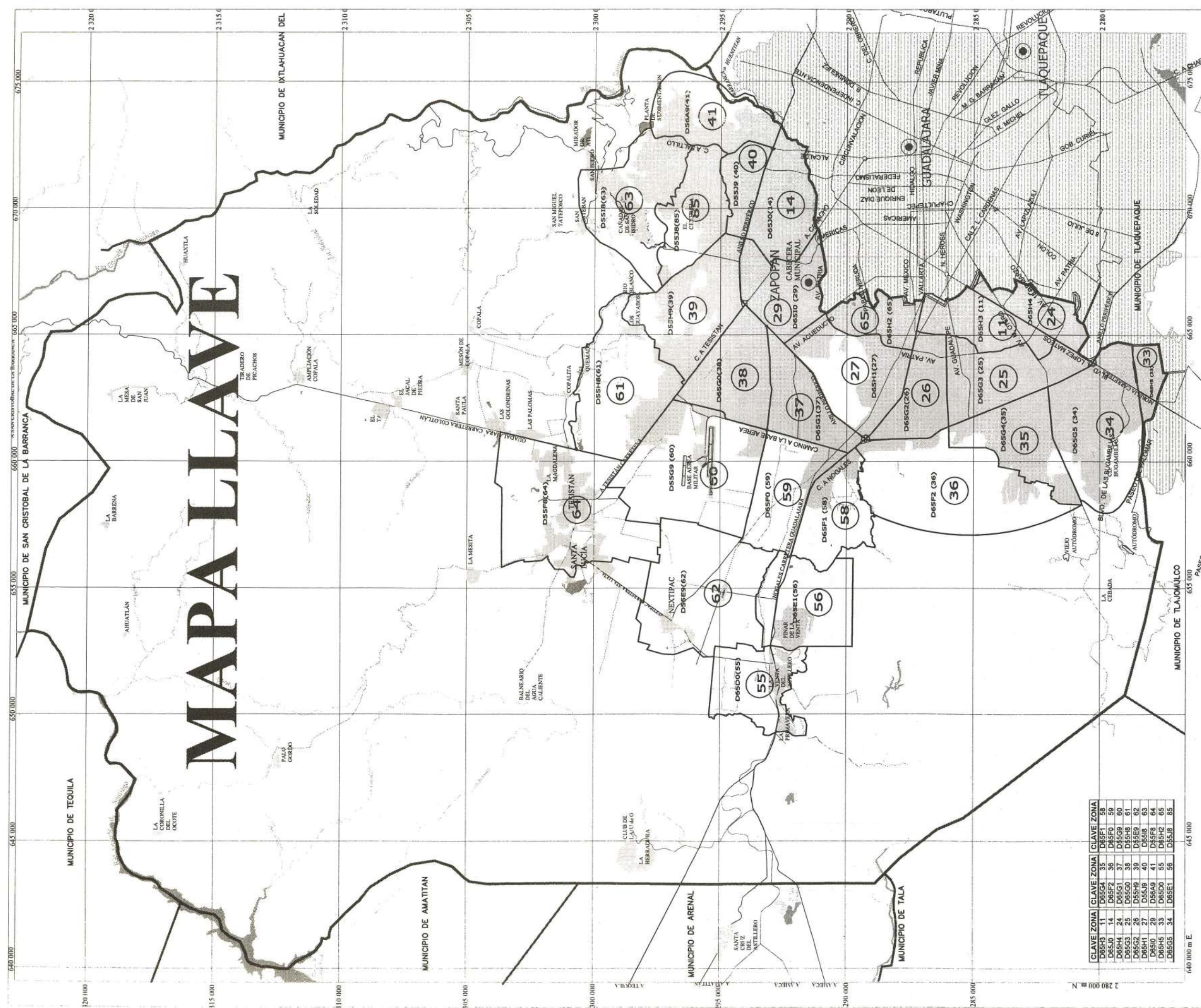
EDICTO DE NOTIFICACIÓN DE ACTUALIZACIÓN A LA TABLA DE VALORES UNITARIOS DE SUELO Y CONSTRUCCIONES PARA EL MUNICIPIO DE ZAPOPAN, JALISCO, PARA EL AÑO 2006.

Al margen un sello que dice: Presidencia Municipal de Zapopan, Jalisco.

De conformidad a lo dispuesto por los artículos 242 fracción III, inciso B y 24 de la Ley de Hacienda Municipal del Estado de Jalisco, se les notifica a las personas físicas, morales y unidades económicas, propietarias y poseedoras de predios y construcciones ubicadas dentro del Municipio de Zapopan, Jalisco, que el Honorable Congreso del Estado de Jalisco, en sesión que tuvo verificativo el día 15 de noviembre de 2005, aprobó mediante Decreto número 21067-LVII/05, la actualización a la Tabla de Valores Unitarios de Suelo y Construcciones para el Municipio de Zapopan, Jalisco, para el Año 2006.

El Presidente Municipal
Ing. Ismael Orozco Loreto

El Secretario del Ayuntamiento
Lic. José de Jesús Reynoso Loza



MAPALLAVE

**TESORERIA MUNICIPAL
DIRECCION DE
CATASTRO**

MUNICIPIO DE ZAOPOPAN JALISCO

CLAVE ZONA	CLAVE ZONA	CLAVE ZONA
D65H3	11	D65F1
D65H4	14	D65F2
D65H5	25	D65G9
D65G1	26	D65G0
D65G2	28	D65H9
D65H1	27	D65E9
D65H0	29	D65A9
D65H5	33	D65D0
D65G5	34	D65E1
		D65J8
		D65J5

640 000 m. E.
2 280 000 m. N.

H. AYUNTAMIENTO CONSTITUCIONAL DE ZAPOPAN
 TESORERÍA MUNICIPAL
 DIRECCIÓN DE CATASTRO
 CONSEJO TÉCNICO CATASTRAL

VALORES DE TERRENO PARA PLAZAS COMERCIALES 2006

VALOR DE PLAZAS Y CENTROS COMERCIALES		Valor Catastral 2006
		\$ / m ²
1	Plaza Galerías Guadalajara	22.000
2	La Gran Plaza ²	21.000
3	Plaza del Sol ²	20.000
4	Plaza Universidad ²	9.000
5	Plaza Patria ¹	9.000
6	Plaza Amistad ²	8.000
7	Plaza Guadalupe ²	9.000
8	Plaza Tepeyac ²	9.000
9	Plaza Cordilleras ¹	9.000
10	Condo Plaza del Sol ^{2,3}	7.500
11	Plaza Turquesa ²	7.000
12	Plaza Bugambilias ¹	5.000
13	Plaza Mileium ¹	5.000
14	Plaza San Isidro ²	3.500
15	Plaza Cruz del Sur ²	4.500
16	Carrefour Acueducto ²	4.500
17	Concentro ²	2.200

- 1 EN EL CASO DE LAS PLAZAS COMERCIALES REGISTRADAS CON CUENTA ÚNICA, EL VALOR APLICARÁ A LA SUPERFICIE TOTAL DEL TERRENO POR M².
- 2 EN CASO DE PLAZAS COMERCIALES REGISTRADAS BAJO RÉGIMEN DE CONDOMINIO, EL VALOR APLICARÁ A LAS ÁREAS PRIVADAS DE TERRENO, NO APLICARÁ AL ÁREA COMÚN EDIFICADA O NO EDIFICADA, TODA VEZ QUE EL VALOR ANTES SEÑALADO YA LO CONSIDERA.
- 3 EN ESTE CASO SOLO SE LE APLICARÁ EL VALOR DE PLAZA A LOS LOCALES QUE TIENEN SU FRENTE HACIA LA AVENIDA PLAZA DEL SOL Y AV. LOPEZ MATEOS, AL RESTO DE LOS LOCALES SE LES APLICARÁ EL VALOR DE ZONA O DE CALLE.
- * A LAS TIENDAS ANCLA, INCLUYENDO LOS MULTICENEMAS, SUJETAS A RÉGIMEN DE CONDOMINIO SE LES APLICARÁ EL 80% DEL VALOR APROBADO, DE ACUERDO AL VALOR DE LA PLAZA EN QUE SE UBICUEN.
- * LAS SUPERFICIES DE LAS PLAZAS Y CENTROS COMERCIALES QUE SE UBICUEN EN AVENIDAS O CALLES CON VALOR ESPECIAL, APLICARÁ EL VALOR QUE CORRESPONDA AL VALOR DE PLAZA.

MIEMBROS DEL CONSEJO

PRESIDENTE MUNICIPAL Y PRESIDENTE DEL CONSEJO TÉCNICO CATASTRAL DEL MUNICIPIO DE ZAPOPAN
 Lic. Andrés Zamora Sánchez

TESORERO MUNICIPAL Y SECRETARIO DEL CONSEJO TÉCNICO CATASTRAL DEL MUNICIPIO DE ZAPOPAN
 Lic. Rafael Priego
 Director

DIRECCIÓN DEL CATASTRO MUNICIPAL
 Lic. Sergio Rafael Priego
 Director

PRESIDENTE DE LA COMISION DE HACIENDA Y DE LA COMISION DE PLANEACION SOCIOECONOMICA Y URBANA DEL AYUNTAMIENTO DE ZAPOPAN
 Lic. Juan Carlos Luna

CAMARA MEXICANODELA INDUSTRIA DE LA CONSTRUCCION
 Ing. Jaime Muñoz Cordero
 Representante

CAMARA NACIONAL DE COMERCIOS DE GUADALAJARA
 C.A. Nestor Rodríguez Córdova Zamora
 Representante

CONSEJO INTERMUNICIPAL DE VALUADORES DEL ESTADO DE JALISCO A.C.
 Ing. Lic. Alejandro Cervantes Alvarez
 Representante

FEDERACION DE ASOCIACIONES DE COMERCIOS DE JALISCO A.C.
 Lic. María del Estrella Hernández Peña
 Representante

INVITADOS AL CONSEJO

AYUNTAMIENTO METROPOLITANO DE INGENIEROS CIVILES
 Ing. Carlos Adolfo López Moreno
 Representante

CONSEJO TÉCNICO CATASTRAL DEL ESTADO DE JALISCO
 Lic. Juan Antonio Montes Quintana
 Representante

SECRETARÍA DEL AYUNTAMIENTO DE ZAPOPAN
 Lic. María Zúñiga Vázquez
 Representante

DIRECCION GENERAL DE OBRAS PUBLICAS
 Arq. Osorio Cárdenas
 Representante

DIRECCION DE PATRIMONIO MUNICIPAL DE ZAPOPAN
 Lic. Juan Carlos Zamora Quintana
 Director

DIRECCION DE INGRESOS MUNICIPALES
 Lic. Juan Carlos Zamora Quintana
 Director

ASOCIACION DE PROPIETARIOS RURALES DEL MUNICIPIO DE ZAPOPAN
 Sr. Alberto González Cordero
 Presidente

H. AYUNTAMIENTO CONSTITUCIONAL DE ZAPOPAN
 TESORERÍA MUNICIPAL
 DIRECCIÓN DE CATASTRO
 CONSEJO TÉCNICO CATASTRAL

ESPECIFICACIONES PARA ÁREAS DE RESERVA URBANA 2006

A los valores asignados a predios ubicados en áreas de reserva urbana, denominadas así por el Plan de Desarrollo Urbano, les serán aplicados los siguientes factores en función de su densidad habitacional y potencial de desarrollo, los cuales fueron calculados y serán aplicados según los determine el Plan de Desarrollo Urbano Municipal.

El uso de suelo y valor previsto en las tablas de valores estará sujeto al Plan de Desarrollo vigente a la fecha de la valuación.

Reserva urbana a corto plazo	1.0
Reserva urbana a mediano plazo	0.7
Reserva urbana a largo plazo	0.3

Entendiéndose, según el Plan de Desarrollo Urbano como:

Áreas de Reserva Urbana: Las que corresponden a los terrenos donde se disponga el crecimiento del centro de población. Aquí corresponde promover el desarrollo de las obras de urbanización básica, se identifican con la clave **(RU)** y el número que las especifica.

a) Áreas de reserva urbana a corto plazo: Las que corresponden a los terrenos donde se disponga a la reserva urbana que cuentan con la urbanización básica, donde es factible realizarlas de inmediato, se identifican con la clave de reserva urbana mas la subclave **(CP)**.

b) Áreas de reserva urbana a mediano plazo: Las que corresponden a la reserva urbana que son potencialmente urbanizables pero no cuentan con la urbanización básica, donde no es factible realizarlas inmediatamente, se identifican con la clave de las áreas de reserva urbana mas la subclave **(MP)**.

c) Áreas de reserva urbana a largo plazo. Las que corresponden a la reserva urbana que son potencialmente urbanizables pero no cuentan con la urbanización básica y no es posible realizarlas inmediatamente. En las áreas de reserva urbana a largo plazo no se permite o se prohíbe promover modalidad alguna de acción urbanística. Se identifican con la clave de las áreas de reserva urbana mas la subclave **(LP)**.

Para los predios ubicados en áreas de transición, los valores descritos en las tablas, aplicarán a los predios clasificados como urbanos y/o rústicos.

MIEMBROS DEL CONSEJO

PRESIDENTE MUNICIPAL DEL CONSEJO TÉCNICO CATASTRAL DEL MUNICIPIO DE ZAPOPAN
 Lic. Arturo Zamora Jiménez

TESORERO MUNICIPAL Y SECRETARIO DEL CONSEJO TÉCNICO CATASTRAL DEL MUNICIPIO DE ZAPOPAN
 Lic. E. Alfredo Elías Zaragoza Quiñero

DIRECCIÓN DE CATASTRO MUNICIPAL
 Lic. Sergio Kattilo Fregoso
 Director

PRESIDENTE DE LA COMISIÓN DE HACIENDA Y DE LA COMISIÓN DE PLANEACIÓN SOCIOECONÓMICA Y URBANA DEL AYUNTAMIENTO DE ZAPOPAN
 Lic. Carlos López

CAMARA MEXICANA DE LA INDUSTRIA DE LA CONSTRUCCIÓN
 Ing. Juan Matamoros
 Representante

CAMARA NACIONAL DE COMERCIO DE GUADALAJARA
 C. P. Raúl de Jesús Ochoa Zamora
 Representante

CONSEJO INTERMUNICIPAL DE VALUADORES DEL ESTADO DE JALISCO A.C.
 Ing. Lic. Alejandro Cervantes Alamo
 Representante

FEDERACION DE ASOCIACIONES DE COLONIAS DE JALISCO A.C.
 Lic. Juan Manuel López Moreno
 Representante

COLEGIO METROPOLITANO DE INGENIEROS CIVILES
 Ing. Carlos Adalberto López Moreno
 Representante

CONSEJO TÉCNICO CATASTRAL DEL ESTADO DE JALISCO
 Ing. Juan Manuel López Moreno
 Representante

SECRETARIO DEL VENTANAMIENTO DE ZAPOPAN
 Lic. Aldo Zúñiga Vázquez
 Representante

DIRECCIÓN GENERAL DE OBRAS PÚBLICAS
 Lic. Iratze Vázquez Osuna
 Director
 Ing. Octavio Cárdenas Hernández
 Representante

INVITADOS AL CONSEJO

DIRECCIÓN DE PATRIMONIO MUNICIPAL DE ZAPOPAN
 L. A. P. Norma Sherman Quiñero
 Directora

DIRECCIÓN DE INGRESOS MUNICIPALES
 Lic. Juan Manuel López Moreno
 Director
 C. P. Jesús Luis Pineda Bola
 Representante

ASOCIACIÓN DE PROPIETARIOS RURALES DEL MUNICIPIO DE ZAPOPAN
 Lic. Alberto González Cordero
 Presidente

H. AYUNTAMIENTO CONSTITUCIONAL DE ZAPOPAN
 TESORERÍA MUNICIPAL
 DIRECCIÓN DE CATASTRO
 CONSEJO TÉCNICO CATASTRAL

VALORES DE TERRENO DE PARQUES
 INDUSTRIALES 2006

Zona Catastral	Parque Industrial Investigado	No. De parque industrial en zona catastral	Uso de Suelo	Valor Catastral 2006 \$/M2
29	P. Industrial Belenes Norte	15	EI	1060
39	P. Industrial Zapan Norte	5	EI	1060
14	P. Industrial Belenes	23	EI	935
29	Desarrollo Industrial Laureles	47	EI	960
37	Parque Industrial an Juan de Ocotán	14	EI	650
39	Parque Industrial El Tigre	31	EI	225
59	P. Ind. Technology Park	2	EI	905
37	P. Industrial Ferran (San Juan de Ocotán)	11	EI	850
38	P. Industrial Flextronic	11	EI	935
39	P. Industrial San Angel	22	EI	935
39	P. Industrial Ecopack	23	EI	935
36	P. Industrial Vallarta	7	EI	935

En el caso de parques industriales, el valor publicado no se demeritará, toda vez que ya se consideran las características de frente, fondo y superficie.

CONSEJO TÉCNICO CATASTRAL MUNICIPAL

MIEMBROS DEL CONSEJO

PRESIDENTE MUNICIPAL Y PRESIDENTE DEL CONSEJO TÉCNICO CATASTRAL DEL MUNICIPIO DE ZAPOPAN
 Lic. Víctor Zúñiga Estrada

TESORERO MUNICIPAL Y SECRETARIO DEL CONSEJO TÉCNICO CATASTRAL DEL MUNICIPIO DE ZAPOPAN
 Lic. E. Amelinda Elías Zaragoza Quiñero

DIRECCIÓN DE CATASTRO MUNICIPAL
 Lic. Sergio Bustillo Fregoso
 Director

PRESIDENTE DE LA COMISIÓN DE HACIENDA Y DE LA COMISIÓN DE PLANEACIÓN SOCIOECONÓMICA Y URBANA DEL AYUNTAMIENTO DE ZAPOPAN
 Lic. Carlos López Moreno

CAMARA MEXICANA DE LA INDUSTRIA DE LA CONSTRUCCION
 Ing. Juan Manuel López Moreno
 Representante

CAMARA NACIONAL DE COMERCIO DE GUADALAJARA
 C.P. Nicolás López Ochoa Zamora
 Representante

CONSEJO INTERMUNICIPAL DE VALUADORES DEL ESTADO DE JALISCO A.C.
 Ing. Lic. Alejandro Cervantes Alamo
 Representante

FEDERACION DE ASOCIACIONES DE COLONOS DE JALISCO A.C.
 Lic. Lic. Juan Hernández Peña
 Representante

INVITADOS AL CONSEJO

COLEGIO METROPOLITANO DE INGENIEROS CIVILES
 Ing. Carlos Adalberto López Moreno
 Representante

CONSEJO TECNICO CATASTRAL DEL ESTADO DE JALISCO
 Ing. Ricardo Mota Ochoa
 Representante

SECRETARIO DEL AYUNTAMIENTO DE ZAPOPAN
 Lic. Carlos López Moreno
 Representante

DIRECCION GENERAL DE OBRAS PUBLICAS
 Ing. Oscar Suárez Jaramillo
 Representante

DIRECCION DE PATRIMONIO MATERIAL DEL MUNICIPIO DE ZAPOPAN
 Lic. P. Humberto Quiñero
 Representante

DIRECCION DE INGRESOS MUNICIPALES
 Lic. Juan Manuel López Moreno
 Director

ASOCIACION DE PROPIETARIOS RURALES DEL MUNICIPIO DE ZAPOPAN
 Sr. Alberto González Cortés
 Presidente

TABLA DE DEMÉRITOS E INCREMENTOS 2006

DEMÉRITO POR PROFUNDIDAD

El Factor de Demérito por profundidad se calcula de acuerdo a la fórmula $R = p/f$

Donde:

R = Relación


p = Profundidad en m.

f = Frente en m. (máximo 11.50 m.)

El factor de demérito corresponde a la relación resultante.

PREDIOS DE PROFUNDIDAD MAYOR QUE 3.5 VECES LA DIMENSIÓN DE SU FRENTE TOMANDO COMO FRENTE MÁXIMO EL DE 11.50 m.

RELACIÓN	FACTOR	RELACIÓN	FACTOR
3.50	1.00	10.00	0.74
3.75	0.99	10.25	0.73
4.00	0.98	10.50	0.72
4.25	0.97	10.75	0.71
4.50	0.96	11.00	0.70
4.75	0.95	11.25	0.69
5.00	0.94	11.50	0.68
5.25	0.93	11.75	0.67
5.50	0.92	12.00	0.66
5.75	0.91	12.25	0.65
6.00	0.90	12.50	0.64
6.25	0.89	12.75	0.63
6.50	0.88	13.00	0.62
6.75	0.87	13.25	0.61
7.00	0.86	13.50	0.60
7.25	0.85	13.75	0.59
7.50	0.84	14.00	0.58
7.75	0.83	14.25	0.57
8.00	0.82	14.50	0.56
8.25	0.81	14.75	0.55
8.50	0.80	15.00	0.54
8.75	0.79	15.25	0.53
9.00	0.78	15.50	0.52
9.25	0.77	15.75	0.51
9.50	0.76	16.00	0.50
9.75	0.75	16.25	0.49



EJEMPLO

PARA UNA RELACIÓN IGUAL A 5.00 EL FACTOR DE DEMÉRITO ES 0.94
 EL VALOR DE LA CALLE DE \$ 1000.00 X 0.94 = \$ 940.00

RELACIÓN = $P = 30.00 / F = 6.00$

DEMÉRITO PARA PREDIOS CON POCO FRENTE

El Factor de Demérito por Poco Frente corresponde de acuerdo a la dimensión de su frente

Donde:

Frente en m. De 7 a 2 m.

FRENTE	FACTOR	FRENTE	FACTOR
7.00	1.00	4.40	0.74
6.90	0.99	4.30	0.73
6.80	0.98	4.20	0.72
6.70	0.97	4.10	0.71
6.60	0.96	4.00	0.70
6.50	0.95	3.90	0.69
6.40	0.94	3.80	0.68
6.30	0.93	3.70	0.67
6.20	0.92	3.60	0.66
6.10	0.91	3.50	0.65
6.00	0.90	3.40	0.64
5.90	0.89	3.30	0.63
5.80	0.88	3.20	0.62
5.70	0.87	3.10	0.61
5.60	0.86	3.00	0.60
5.50	0.85	2.90	0.59
5.40	0.84	2.80	0.58
5.30	0.83	2.70	0.57
5.20	0.82	2.60	0.56
5.10	0.81	2.50	0.55
5.00	0.80	2.40	0.54
4.90	0.79	2.30	0.53
4.80	0.78	2.20	0.52
4.70	0.77	2.10	0.51
4.60	0.76	2.00	0.50
4.50	0.75		

EJEMPLO

DEMÉRITO = VALOR UNITARIO X FACTOR DE DEMÉRITO

EJEMPLO: VALOR DE CALLE = \$ 1000.00 X 72 = \$ 72.00

NOTA: PARA PREDIOS CON FRENTE IGUAL O MENOR DE 2.00 m. EL FACTOR DE DEMÉRITO SERÁ DEL 0.50



DEMÉRITO POR TOPOGRAFÍA

Predio Escarpado hacia Arriba

Fórmula aplicada: $F = 1 - (s/3)$; $s = h/L$

DONDE:

F = Factor de demérito

s = Pendiente.

h = Desnivel respecto de la calle (m.)

L = Longitud del predio (m.)

DEMÉRITO POR TOPOGRAFÍA

Predio Escarpado hacia Abajo

Fórmula aplicada: $F = 1 - (s/3)$; $s = h/L$

DONDE:

D = Factor de demérito

h = Desnivel respecto de la calle (m.)

L = Longitud del predio (m.)

TENDRÁN UN INCREMENTO ADICIONAL A SU VALOR, LOS PREDIOS QUE SE ENCUENTREN EN ESQUINA CON FRENTE CONTIGUOS A DOS CALLES DIFERENTES, SIEMPRE QUE EL VÉRTICE FORMADO POR LAS CALLES NO SEA MENOR DE 45º, NI MAYOR DE 135º.

EL INCREMENTO A LOS PREDIOS EN ESQUINA SE CALCULA COMO SIGUE:

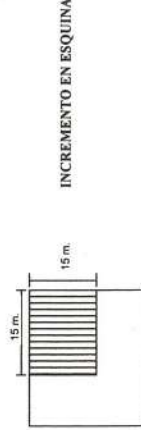
a).-SE PROMEDIA EL VALOR DE LAS DOS CALLES ADYACENTES.

b).-EL VALOR PROMEDIO SE MULTIPLICA POR EL FACTOR DE ZONA CORRESPONDIENTE A LA ZONA DE UBICACIÓN DEL PREDIO (HABITACIONAL, INDUSTRIAL, MIXTO O COMERCIAL).

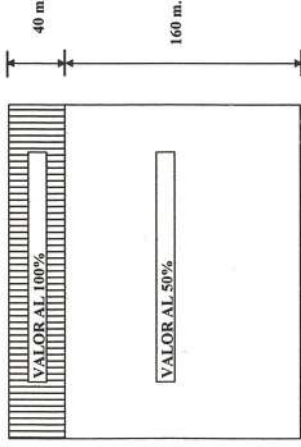
c).-EL PRODUCTO OBTENIDO SE MULTIPLICA POR LA SUPERFICIE EN ESQUINA CALCULADA.

NOTA: LAS LINEAS QUE DELIMITAN LA SUPERFICIE EN ESQUINA, SON PERPENDICULARES A LOS FRENTEROS DEL PREDIO, TRAZADOS A 15 m. DEL VÉRTICE QUE FORMAN LAS CALLES. EN NINGÚN CASO SE TOMARÁ UNA SUPERFICIE MAYOR DE 225 M².

LOS PREDIOS EN ESQUINA CON VÉRTICE MENOR DE 45º O MAYOR DE 135º NO TENDRÁN INCREMENTO, PERO TAMPOCO PODRÁN SER DEMERITADOS.



EN LOS PREDIOS CON GRANDES DIMENSIONES, SE TRAZA UNA LINEA PARALELA A LA CALLE DE MAYOR VALOR Y A 40.00 m. DE ESTA, LA SUPERFICIE COMPRENDIDA NO SERÁ DEMERITADA. AL RESTO DEL ÁREA SE LE APLICARÁ UN DEMÉRITO DEL 50%.



CONSEJO TÉCNICO CATASTRAL MUNICIPAL

MIEMBROS DEL CONSEJO

PRESIDENTE MUNICIPAL Y SECRETARIO DEL CONSEJO TÉCNICO CATASTRAL MUNICIPAL DE ZAPOPAN
 Lic. Aníbal Zavala Jiménez

SECRETARIO MUNICIPAL Y SECRETARIO DEL CONSEJO TÉCNICO CATASTRAL MUNICIPAL DE ZAPOPAN
 Lic. Fernando Blas Zavala Quiroz

DIRECCIÓN DE CATASTRO MUNICIPAL
 Lic. Sergio Zavala Quiroz

PRESIDENTE DE LA COMISIÓN DE HACIENDA Y DE LA COMISIÓN DE PLANEACIÓN SOCIOECONÓMICA Y URBANISMO DEL AYUNTAMIENTO DE ZAPOPAN
 Lic. Juan Manuel Zavala Quiroz

CAMARA MERCANTIL DE INDUSTRIA Y COMERCIO
 Lic. Juan Manuel Zavala Quiroz

CAMARA NACIONAL DE COMERCIO DE GUAYMALA
 Lic. Juan Manuel Zavala Quiroz

CONSEJO INTERMUNICIPAL DE VALUADORES DEL ESTADO DE JALISCO A.C.
 Lic. Juan Manuel Zavala Quiroz

FEDERACIÓN DE ASOCIACIONES DE COLABORADORES DE JALISCO A.C.
 Lic. Juan Manuel Zavala Quiroz

INVITADOS AL CONSEJO

COLEGIADO MEXICANO DE INGENIEROS CIVILES
 Lic. Aníbal Zavala Quiroz

CONSEJO TÉCNICO CATASTRAL DEL ESTADO DE JALISCO
 Lic. Juan Manuel Zavala Quiroz

SECRETARÍA DEL AYUNTAMIENTO DE ZAPOPAN
 Lic. Aníbal Zavala Quiroz

DIRECCIÓN GENERAL DE OBRAS PÚBLICAS
 Lic. Aníbal Zavala Quiroz

DIRECCIÓN DE PATRIMONIO MUNICIPAL DE ZAPOPAN
 Lic. Aníbal Zavala Quiroz

DIRECCIÓN DE INGRESOS MUNICIPALES
 Lic. Juan Manuel Zavala Quiroz

ASOCIACIÓN DE INGENIEROS BUENOS DEL MUNICIPIO DE ZAPOPAN
 Lic. Aníbal Zavala Quiroz

ASOCIACIÓN DE INGENIEROS BUENOS DEL MUNICIPIO DE ZAPOPAN
 Lic. Aníbal Zavala Quiroz



SIMBOLOGÍA

- MANZANA
- CAMELLONIS
- NOMBRE DE MANZANA
- NOMBRE DE CALLES
- VALOR DE AVENDA
- COLONIAS
- 550 VALOR DE ZONA
- LÍMITE DE RANCHO
- LÍMITE DE ZONA
- LÍMITE DE COLONIA
- LÍMITE MUNICIPAL
- 550 VALOR ZONA DE TRANSICION
- PROYECCION: UTM
- MAO: STRAZ

VALORES UNITARIOS DEL TERRENO 2006

11

D65-H3

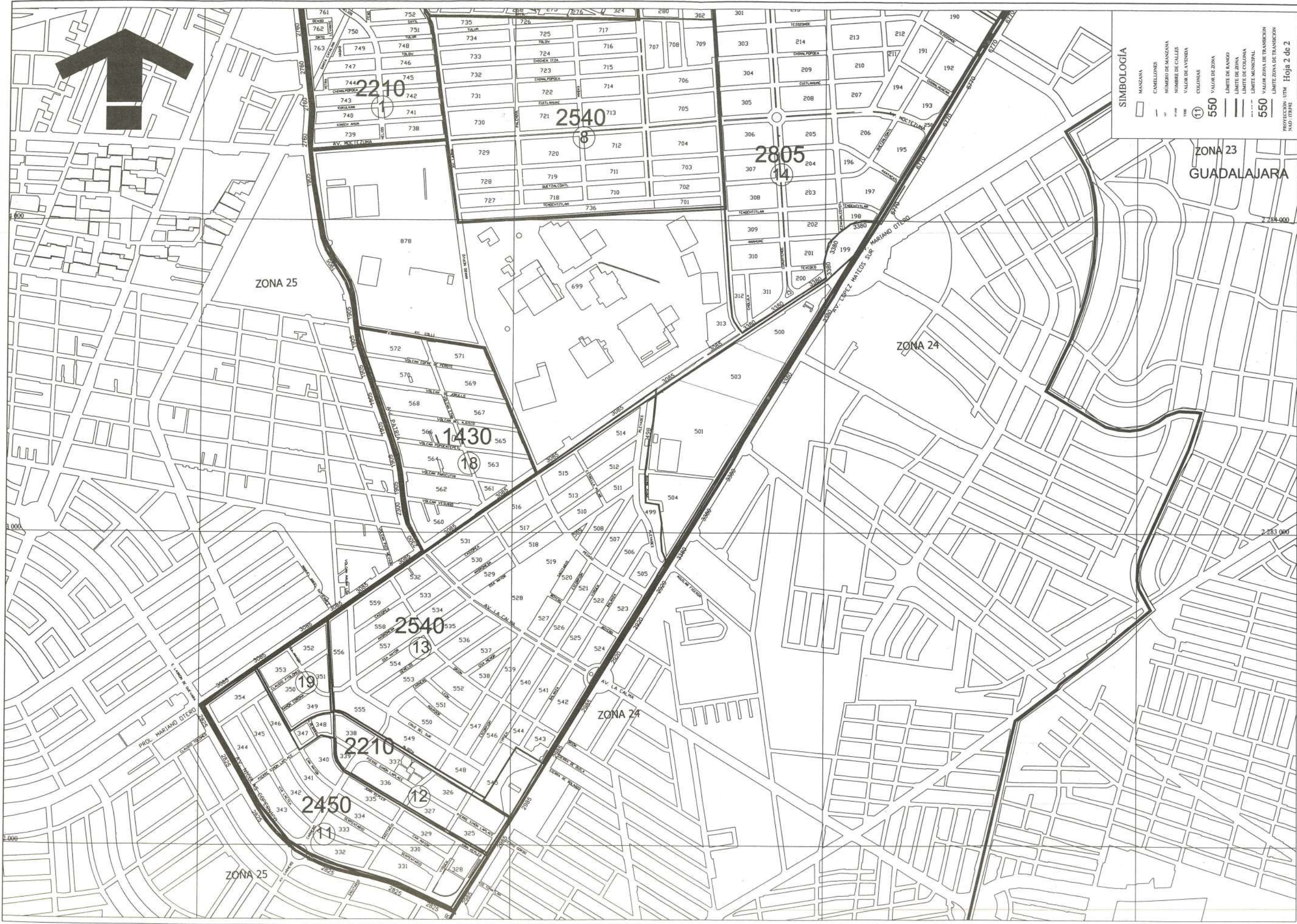
- FRACCIONAMIENTOS O COLONIAS**
- 17 JARD. DE SAN GNACIO
 - 18 COLLI URBANO
 - 19 CADETE FCC. MARQUEZ VALLE
 - 22 PRADOS TEPEYAC
 - 23 CONDOMINIO ACACIAS
- 9 CD. DE LOS NIÑOS**
- 10 DON BOSCO VALLARTA
 - 12 RESIDENCIAL ARBOLEDAS
 - 13 LA CALMA PTE.
 - 14 CD. DEL SOL
 - 15 CHAPALITA SUR
 - 16 GIRAFAUTA ORIENTE

MIEMBROS DEL CONSEJO

CONSEJO TECNICO CATASTRAL MUNICIPAL

INVITADOS AL CONSEJO

SECRETARÍA DE ECONOMÍA	SECRETARÍA DE ECONOMÍA
SECRETARÍA DE HACIENDA Y CREDITO PÚBLICO	SECRETARÍA DE HACIENDA Y CREDITO PÚBLICO
SECRETARÍA DE DESARROLLO URBANO Y EQUIPAMIENTO	SECRETARÍA DE DESARROLLO URBANO Y EQUIPAMIENTO
SECRETARÍA DE PLANEACIÓN Y ECONOMÍA	SECRETARÍA DE PLANEACIÓN Y ECONOMÍA
SECRETARÍA DE VIVIENDA Y OBRAS PÚBLICAS	SECRETARÍA DE VIVIENDA Y OBRAS PÚBLICAS
SECRETARÍA DE SALUD Y PROTECCIÓN SOCIAL	SECRETARÍA DE SALUD Y PROTECCIÓN SOCIAL
SECRETARÍA DE EDUCACIÓN PÚBLICA	SECRETARÍA DE EDUCACIÓN PÚBLICA
SECRETARÍA DE CULTURA Y TURISMO	SECRETARÍA DE CULTURA Y TURISMO
SECRETARÍA DE TRANSPORTES Y INFRAESTRUCTURA	SECRETARÍA DE TRANSPORTES Y INFRAESTRUCTURA
SECRETARÍA DE ENERGÍA	SECRETARÍA DE ENERGÍA
SECRETARÍA DE AGRICULTURA, GANADERÍA Y DESARROLLO RURAL	SECRETARÍA DE AGRICULTURA, GANADERÍA Y DESARROLLO RURAL
SECRETARÍA DE FOMENTO ECONÓMICO	SECRETARÍA DE FOMENTO ECONÓMICO
SECRETARÍA DE INDUSTRIA, COMERCIO Y EXTERIORES	SECRETARÍA DE INDUSTRIA, COMERCIO Y EXTERIORES
SECRETARÍA DE MEDIO AMBIENTE Y CLIMA	SECRETARÍA DE MEDIO AMBIENTE Y CLIMA
SECRETARÍA DE DEFENSA NACIONAL	SECRETARÍA DE DEFENSA NACIONAL
SECRETARÍA DE ASISTENCIA SOCIAL	SECRETARÍA DE ASISTENCIA SOCIAL
SECRETARÍA DE PARTICIPACIÓN CIUDADANA Y TRANSPARENCIA	SECRETARÍA DE PARTICIPACIÓN CIUDADANA Y TRANSPARENCIA
SECRETARÍA DE POLÍTICA EXTERNA	SECRETARÍA DE POLÍTICA EXTERNA
SECRETARÍA DE ECONOMÍA	SECRETARÍA DE ECONOMÍA



SIMBOLOGIA

- MANZANA
- CAMELIONES
- NOMBRE DE MANZANA
- NOMBRE DE CALLES
- VALOR DE AVENDA
- COLONIAS
- VALOR DE ZONA
- LIMITE DE RANCHO
- LIMITE DE ZONA
- LIMITE DE COLONIA
- LIMITE MUNICIPAL
- VALOR ZONA DE TRANSICION
- LIMITE ZONA DE TRANSICION

PROYECCION UTM Hoja 2 de 2
NAD 1989

VALORES UNITARIOS DEL TERRENO 2006

11
D65-H3

<p>FRACCIONAMIENTOS O COLONIAS</p> <p>8 CD. DE LOS NIÑOS 9 CD. DE SAN IGNACIO 10 COLLEJON 11 ARBOLEDAS 12 RESIDENCIAL ARBOLEDAS 13 LA CALMA PTE. 14 CHAPALTA SUR 15 CHAPALTA SUR 16 JARDINES DEL SOL</p>	<p>CONSEJO TECNICO CATASTRAL MUNICIPAL</p> <p>MIEMBROS DEL CONSEJO</p> <p>CONSEJO TECNICO CATASTRAL MUNICIPAL</p> <p>INVIDADOS AL CONSEJO</p>
---	---



- SIMBOLOGIA**
- MANZANA
 - CALLEJONES
 - NUMERO DE MANZANA
 - NUMERO DE CALLE
 - VALOR DE AVENDA
 - COLONIAS
 - VALOR DE ZONA
 - LIMITE DE RANCHO
 - LIMITE DE ZONA
 - LIMITE DE COLONIA
 - LIMITE MUNICIPAL
 - VALOR ZONA DE TRANSICION
 - LIMITE ZONA DE TRANSICION
- PROYECCION UTM Hoja I de 2
NAD 1989

VALORES UNITARIOS DEL TERRENO 2006

14

D65-J0

- FRACCIONAMIENTOS O COLONIAS**
- 14 RESIDENCIAL SAN JORGE
 - 15 COLONIA DEL VALLE
 - 16 LA PALMITA
 - 17 VENUSTIANO CARRANZA
 - 18 PATRIA RAQUET
 - 19 LOMAS DEL CAMINO
 - 20 EL CAPULLO
 - 21 TEPEYAC LOS BELENES
 - 22 INDUSTRIAL LOS BELENES
 - 23 VILLAS DE ALCALDE
 - 24 SAN MIGUEL DE LA CAÑADA
 - 25 SAN MIGUEL DE LA CAÑADA
 - 26 VICTOR RUGO
 - 28 PATRIA ZOQUIAPAN
 - 29 COLONIA DEL VALLE
 - 30 COMARCAL DEL VALLE
 - 31 LA PALMITA
 - 32 VENUSTIANO CARRANZA
 - 33 PATRIA RAQUET
 - 34 LOMAS DEL CAMINO
 - 35 EL CAPULLO
 - 36 LOS BELENES
 - 37 INDUSTRIAL LOS BELENES
 - 38 VILLAS DE ALCALDE
 - 39 SAN MIGUEL DE LA CAÑADA
 - 40 SAN MIGUEL DE LA CAÑADA
 - 41 COLONIA DEL VALLE
 - 42 FEDERALISMO
 - 43 HOGARES DEL BATAN
 - 44 HOSPITAL SAN JUAN DE DIOS
 - 45 BENITO JUAREZ SUR
 - 46 LA LOMA
 - 47 PALMA REAL
 - 48 PATRIA AYES
 - 49 UNIDAD PATRIAMAC
 - 50 UNIDAD PATRIAMAC
 - 51 VILLAS DE LAS CAÑADAS
 - 52 ZOQUIAPAN I SECCION
 - 53 VILLAS DE LAS CAÑADAS
 - 54 RINCONADA SEATTLE
 - 55 ABADIA DEL INFANTE
 - 56 ABADIA DEL INFANTE
 - 57 JARDINES DEL BATAN
 - 58 RINCONADAS DEL BATAN

MIEMBROS DEL CONSEJO

CONSEJO TECNICO CATASTRAL MUNICIPAL

INVITADOS AL CONSEJO

SECRETARÍA DE ECONOMÍA

SECRETARÍA DE HACIENDA Y CREDITO PÚBLICO

SECRETARÍA DE DESARROLLO URBANO Y OBRAS PÚBLICAS

SECRETARÍA DE PLANEACIÓN Y ECONOMÍA

SECRETARÍA DE TRANSPORTES Y OBRAS PÚBLICAS

SECRETARÍA DE VIVIENDA Y OBRAS PÚBLICAS

SECRETARÍA DE SALUD Y PROTECCIÓN SOCIAL

SECRETARÍA DE EDUCACIÓN PÚBLICA

SECRETARÍA DE CULTURA Y TURISMO

SECRETARÍA DE AMBIENTE Y RECURSOS NATURALES

SECRETARÍA DE ENERGÍA

SECRETARÍA DE FOMENTO ECONOMICO FEDERAL

SECRETARÍA DE INDUSTRIA, COMERCIO Y CALIDAD

SECRETARÍA DE AGRICULTURA, GANADERÍA Y PESQUERÍA

SECRETARÍA DE MEDIO AMBIENTE Y CLIMA

SECRETARÍA DE DEFENSA NACIONAL

SECRETARÍA DE SEGURIDAD NACIONAL

SECRETARÍA DE ECONOMÍA Y FINANZAS

SECRETARÍA DE TRABAJO Y PREVISIÓN SOCIAL

SECRETARÍA DE JUSTICIA FEDERAL

SECRETARÍA DE PROTECCIÓN CIVIL

SECRETARÍA DE POLÍTICA EXTERNA

SECRETARÍA DE ASISTENCIA SOCIAL

SECRETARÍA DE FOMENTO ECONOMICO FEDERAL

SECRETARÍA DE INDUSTRIA, COMERCIO Y CALIDAD

SECRETARÍA DE AGRICULTURA, GANADERÍA Y PESQUERÍA

SECRETARÍA DE MEDIO AMBIENTE Y CLIMA

SECRETARÍA DE DEFENSA NACIONAL

SECRETARÍA DE SEGURIDAD NACIONAL

SECRETARÍA DE ECONOMÍA Y FINANZAS

SECRETARÍA DE TRABAJO Y PREVISIÓN SOCIAL

SECRETARÍA DE JUSTICIA FEDERAL

SECRETARÍA DE PROTECCIÓN CIVIL

SECRETARÍA DE POLÍTICA EXTERNA

SECRETARÍA DE ASISTENCIA SOCIAL



SIMBOLOGÍA

- MANZANA
- CAMELONES
- NÚMERO DE MANZANA
- NOMBRE DE CALLES
- VALOR DE AVENDA
- COLONIAS
- VALOR DE ZONA
- LÍMITE DE BANCO
- LÍMITE DE ZONA
- LÍMITE DE COLONIA
- LÍMITE MUNICIPAL
- 550 VALOR ZONA DE TRANSICIÓN
- LÍMITE ZONA DE TRANSICIÓN

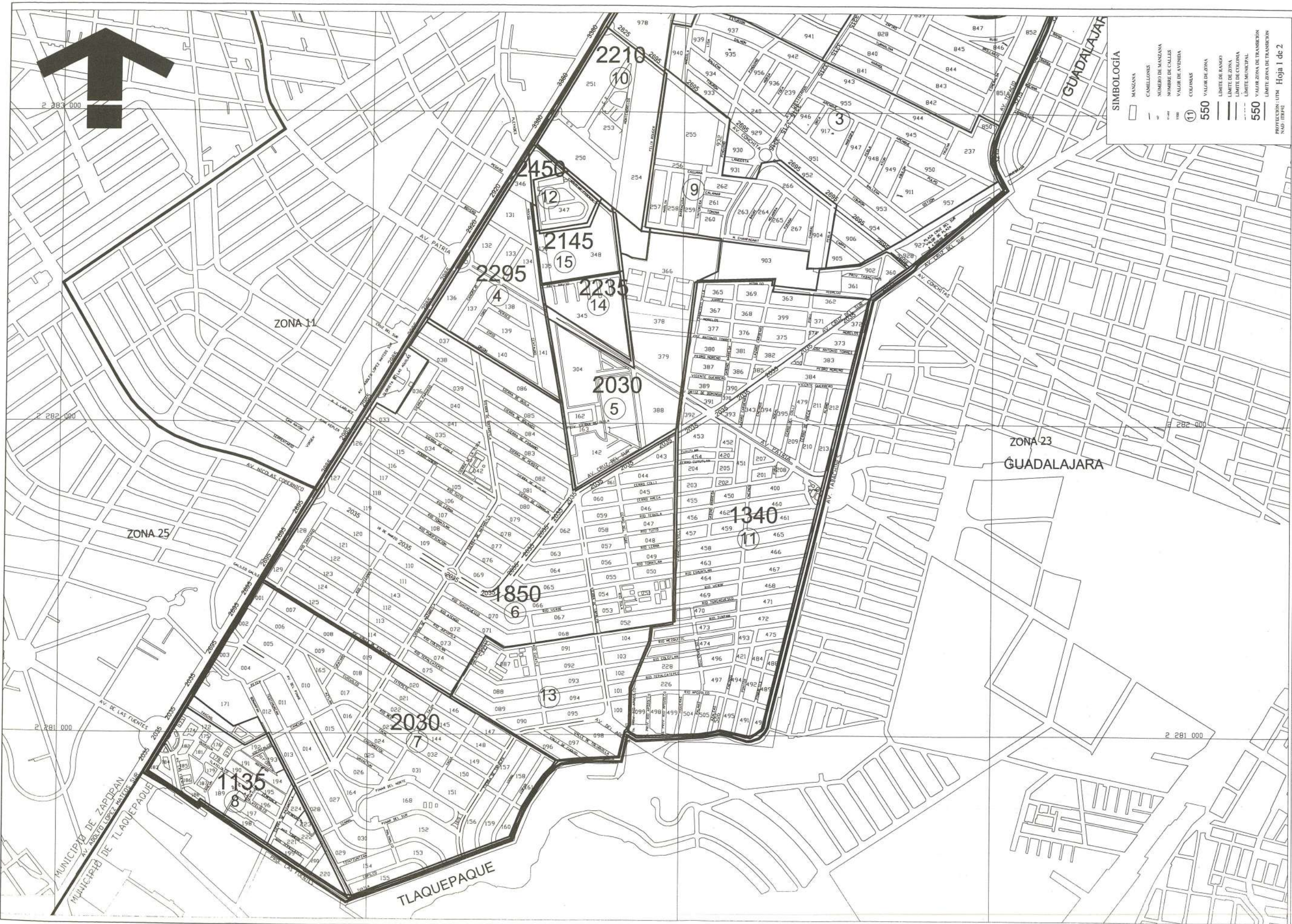
PROYECCIÓN: UTM Hoja 2 de 2
NAD: ITRF92

VALORES UNITARIOS DEL TERRENO 2006

14
ZONA DE TRANSICIÓN

D65-J0

MEMBROS DEL CONSEJO	CONSEJO TÉCNICO CATASTRAL MUNICIPAL	INVITADOS AL CONSEJO
DR. JUAN CARLOS ESCOBAR PRESIDENTE	DR. JUAN CARLOS ESCOBAR PRESIDENTE	DR. JUAN CARLOS ESCOBAR PRESIDENTE
DR. JUAN CARLOS ESCOBAR PRESIDENTE	DR. JUAN CARLOS ESCOBAR PRESIDENTE	DR. JUAN CARLOS ESCOBAR PRESIDENTE
DR. JUAN CARLOS ESCOBAR PRESIDENTE	DR. JUAN CARLOS ESCOBAR PRESIDENTE	DR. JUAN CARLOS ESCOBAR PRESIDENTE
DR. JUAN CARLOS ESCOBAR PRESIDENTE	DR. JUAN CARLOS ESCOBAR PRESIDENTE	DR. JUAN CARLOS ESCOBAR PRESIDENTE
DR. JUAN CARLOS ESCOBAR PRESIDENTE	DR. JUAN CARLOS ESCOBAR PRESIDENTE	DR. JUAN CARLOS ESCOBAR PRESIDENTE



SIMBOLOGÍA

[Symbol]	MANZANA
[Symbol]	CAMELLONES
[Symbol]	NOMBRE DE MANZANA
[Symbol]	NOMBRE DE CALLES
[Symbol]	VALOR DE AVENDA
[Symbol]	COLONIAS
[Symbol]	VALOR DE ZONA
[Symbol]	LÍMITE DE RANCHO
[Symbol]	LÍMITE DE ZONA
[Symbol]	LÍMITE DE COLONIA
[Symbol]	LÍMITE MUNICIPAL
[Symbol]	VALOR ZONA DE TRANSICIÓN
[Symbol]	LÍMITE ZONA DE TRANSICIÓN

PROYECCIÓN: UTM
 NAD - ITREPE

VALORES UNITARIOS DEL TERRENO 2006

24

D65-H4

- FRACCIONAMIENTOS O COLONIAS**
- 1 RINCÓN DEL SOL
 - 2 RESIDENCIAL VICTORIA
 - 3 RESIDENCIAL LA JOYA
 - 4 LA CALMA DE LA CALMA
 - 5 RINCÓN DE LA CALMA
 - 6 LAS AGUILAS
 - 7 FINAR DE LA CALMA
 - 8 RANCHO NO. 14 GUSTAVO DÍAZ ORDÁZ
 - 9 RESIDENCIAL LOMA BONITA SUR
- 10 LOMA BONITA
 - 11 RINCÓN DE LA JOYA
 - 12 COLINAS DE LAS AGUILAS
 - 13 HACIENDAS DE LA CALMA
 - 14 LA CALMA DE LA CALMA
 - 15 LA CALMA DE LA CALMA
 - 16 LA CALMA DE LA CALMA
 - 17 LA GIRALDA

MEMBROS DEL CONSEJO	CONSEJO TÉCNICO CATASTRAL MUNICIPAL	INVITADOS AL CONSEJO
<p>DR. JUAN CARLOS GARCÍA</p> <p>DR. JUAN CARLOS GARCÍA</p> <p>DR. JUAN CARLOS GARCÍA</p> <p>DR. JUAN CARLOS GARCÍA</p> <p>DR. JUAN CARLOS GARCÍA</p>	<p>DR. JUAN CARLOS GARCÍA</p> <p>DR. JUAN CARLOS GARCÍA</p> <p>DR. JUAN CARLOS GARCÍA</p> <p>DR. JUAN CARLOS GARCÍA</p> <p>DR. JUAN CARLOS GARCÍA</p>	<p>DR. JUAN CARLOS GARCÍA</p> <p>DR. JUAN CARLOS GARCÍA</p> <p>DR. JUAN CARLOS GARCÍA</p> <p>DR. JUAN CARLOS GARCÍA</p> <p>DR. JUAN CARLOS GARCÍA</p>



PROYECTO UTM
NAD 1989

VALORES UNITARIOS DEL TERRENO 2005
550 VALOR DE ZONA
LÍMITE DE MANZANA
LÍMITE DE COLONIA
LÍMITE MUNICIPAL
550 VALOR ZONA DE TRANSICIÓN
LÍMITE ZONA DE TRANSICIÓN

PROYECTO UTM
NAD 1989

VALORES UNITARIOS DEL TERRENO 2005
550 VALOR DE ZONA
LÍMITE DE MANZANA
LÍMITE DE COLONIA
LÍMITE MUNICIPAL
550 VALOR ZONA DE TRANSICIÓN
LÍMITE ZONA DE TRANSICIÓN

PROYECTO UTM
NAD 1989

VALORES UNITARIOS DEL TERRENO 2005
550 VALOR DE ZONA
LÍMITE DE MANZANA
LÍMITE DE COLONIA
LÍMITE MUNICIPAL
550 VALOR ZONA DE TRANSICIÓN
LÍMITE ZONA DE TRANSICIÓN

PROYECTO UTM
NAD 1989

VALORES UNITARIOS DEL TERRENO 2005
550 VALOR DE ZONA
LÍMITE DE MANZANA
LÍMITE DE COLONIA
LÍMITE MUNICIPAL
550 VALOR ZONA DE TRANSICIÓN
LÍMITE ZONA DE TRANSICIÓN

VALORES UNITARIOS DEL TERRENO 2005
550 VALOR DE ZONA
LÍMITE DE MANZANA
LÍMITE DE COLONIA
LÍMITE MUNICIPAL
550 VALOR ZONA DE TRANSICIÓN
LÍMITE ZONA DE TRANSICIÓN

PROYECTO UTM
NAD 1989

VALORES UNITARIOS DEL TERRENO 2005
550 VALOR DE ZONA
LÍMITE DE MANZANA
LÍMITE DE COLONIA
LÍMITE MUNICIPAL
550 VALOR ZONA DE TRANSICIÓN
LÍMITE ZONA DE TRANSICIÓN

PROYECTO UTM
NAD 1989

VALORES UNITARIOS DEL TERRENO 2005
550 VALOR DE ZONA
LÍMITE DE MANZANA
LÍMITE DE COLONIA
LÍMITE MUNICIPAL
550 VALOR ZONA DE TRANSICIÓN
LÍMITE ZONA DE TRANSICIÓN

PROYECTO UTM
NAD 1989

VALORES UNITARIOS DEL TERRENO 2005
550 VALOR DE ZONA
LÍMITE DE MANZANA
LÍMITE DE COLONIA
LÍMITE MUNICIPAL
550 VALOR ZONA DE TRANSICIÓN
LÍMITE ZONA DE TRANSICIÓN

- FRACIONAMIENTOS O COLONIAS**
- 1 RINCÓN DEL SOL
 - 2 RESIDENCIAL VICTORIA
 - 3 RESIDENCIAL LOMA BONITA
 - 4 LA CALMA OTE.
 - 5 RINCÓN DE LA CALMA
 - 6 LAS AGUILAS
 - 7 PINAR DE LA CALMA
 - 8 PINAR V. N. 14 GUSTAVO DIAZ ORDÁZ
 - 9 RESIDENCIAL LOMA BONITA SUR
 - 10 LOMA BONITA
 - 11 RINCÓN DE LA CALMA
 - 12 RINCÓN DE LA CALMA
 - 13 RINCÓN DE LA CALMA
 - 14 HACIENDAS DE LA CALMA
 - 15 RINCÓN DE LA CALMA
 - 16 RINCÓN DE LA CALMA
 - 17 LA GUADAJARA

MIEMBROS DEL CONSEJO

CONSEJO TÉCNICO CATASTRAL MUNICIPAL

INVITADOS AL CONSEJO

SECRETARÍA DE ECONOMÍA

SECRETARÍA DE HACIENDA Y CREDITO PÚBLICO

SECRETARÍA DE PLANEACIÓN Y ECONOMÍA

SECRETARÍA DE DESARROLLO URBANO Y DISTRITO FEDERAL

SECRETARÍA DE INFRAESTRUCTURA Y VIVIENDA

SECRETARÍA DE TURISMO

SECRETARÍA DE CULTURA

SECRETARÍA DE EDUCACIÓN PÚBLICA

SECRETARÍA DE SALUD

SECRETARÍA DE TRABAJO Y PREVISIÓN SOCIAL

SECRETARÍA DE FERIA Y EXPOSICIONES INTERNACIONALES

SECRETARÍA DE INDUSTRIA, COMERCIO Y EXTERIORES

SECRETARÍA DE MEDIO AMBIENTE Y ENERGÍA

SECRETARÍA DE MOVILIDAD URBANA

SECRETARÍA DE PROMOCIÓN SOCIAL

SECRETARÍA DE POLÍTICA EXTERNA

SECRETARÍA DE POLÍTICA INTERIOR

SECRETARÍA DE POLÍTICA LEGAL

SECRETARÍA DE POLÍTICA NACIONAL

SECRETARÍA DE POLÍTICA PÚBLICA

SECRETARÍA DE POLÍTICA REGIONAL

SECRETARÍA DE POLÍTICA SOCIAL

SECRETARÍA DE POLÍTICA URBANA

SECRETARÍA DE POLÍTICA VIAL

SECRETARÍA DE POLÍTICA Y PLANIFICACIÓN

SECRETARÍA DE POLÍTICA Y PROGRAMAS DE DESARROLLO SOCIAL

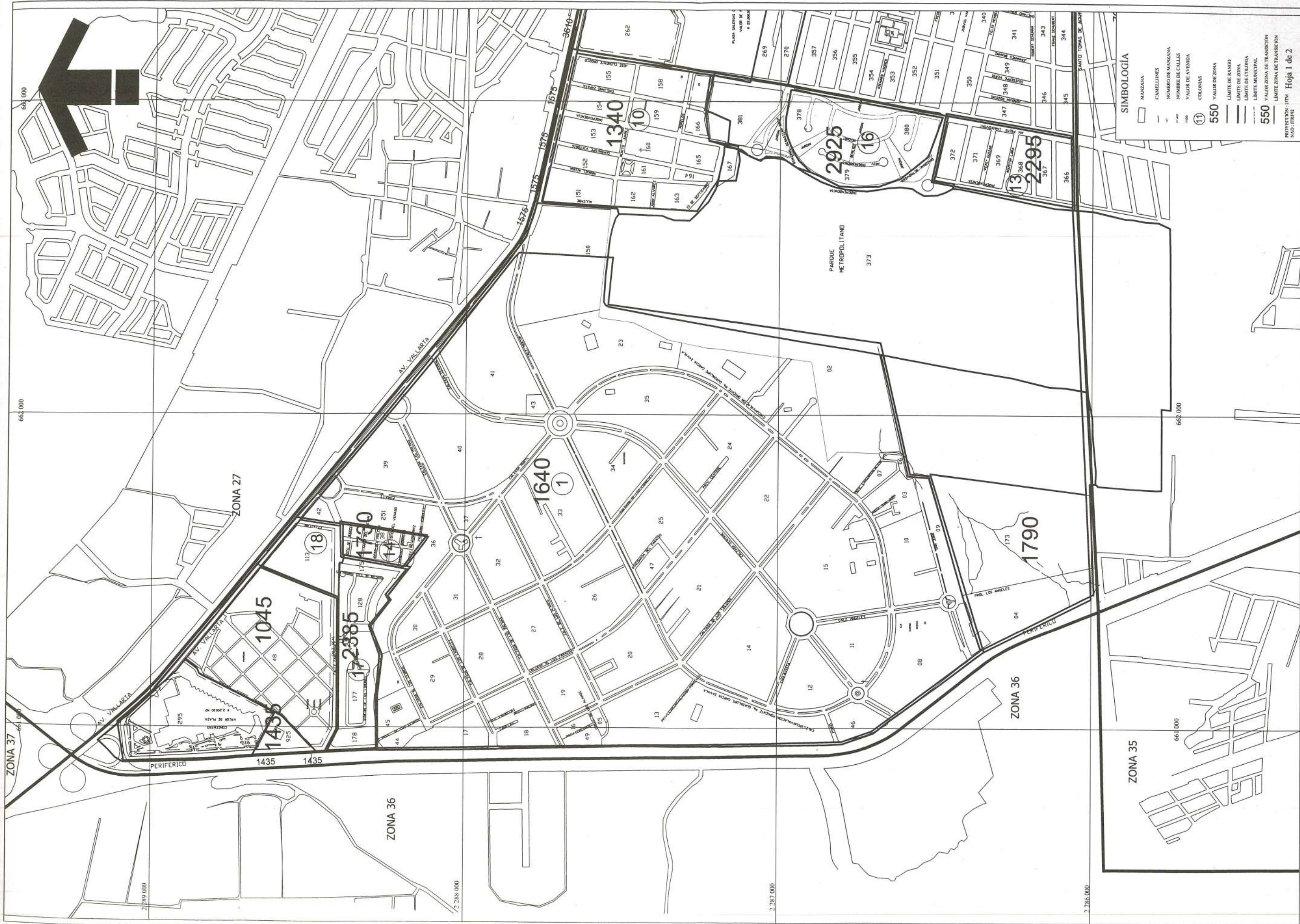
SECRETARÍA DE POLÍTICA Y PROGRAMAS DE DESARROLLO URBANO

SECRETARÍA DE POLÍTICA Y PROGRAMAS DE DESARROLLO URBANO Y DISTRITO FEDERAL

SECRETARÍA DE POLÍTICA Y PROGRAMAS DE DESARROLLO URBANO Y DISTRITO FEDERAL Y DISTRITO FEDERAL

SECRETARÍA DE POLÍTICA Y PROGRAMAS DE DESARROLLO URBANO Y DISTRITO FEDERAL Y DISTRITO FEDERAL

SECRETARÍA DE POLÍTICA Y PROGRAMAS DE DESARROLLO URBANO Y DISTRITO FEDERAL Y DISTRITO FEDERAL



SIMBOLOGIA

- MANZANA
- CAMELIONES
- NOMBRE DE MANZANA
- NOMBRE DE CALLES
- VALOR DE AVENIDA
- COLONIAS
- 550 VALOR DE ZONA
- LIMITE DE RANCHO
- LIMITE DE ZONA
- LIMITE DE COLONIA
- LIMITE MUNICIPAL
- 550 VALOR ZONA DE TRANSICION
- LIMITE ZONA DE TRANSICION

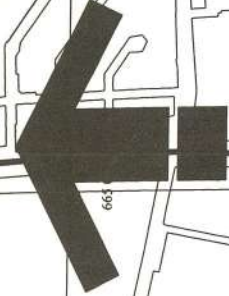
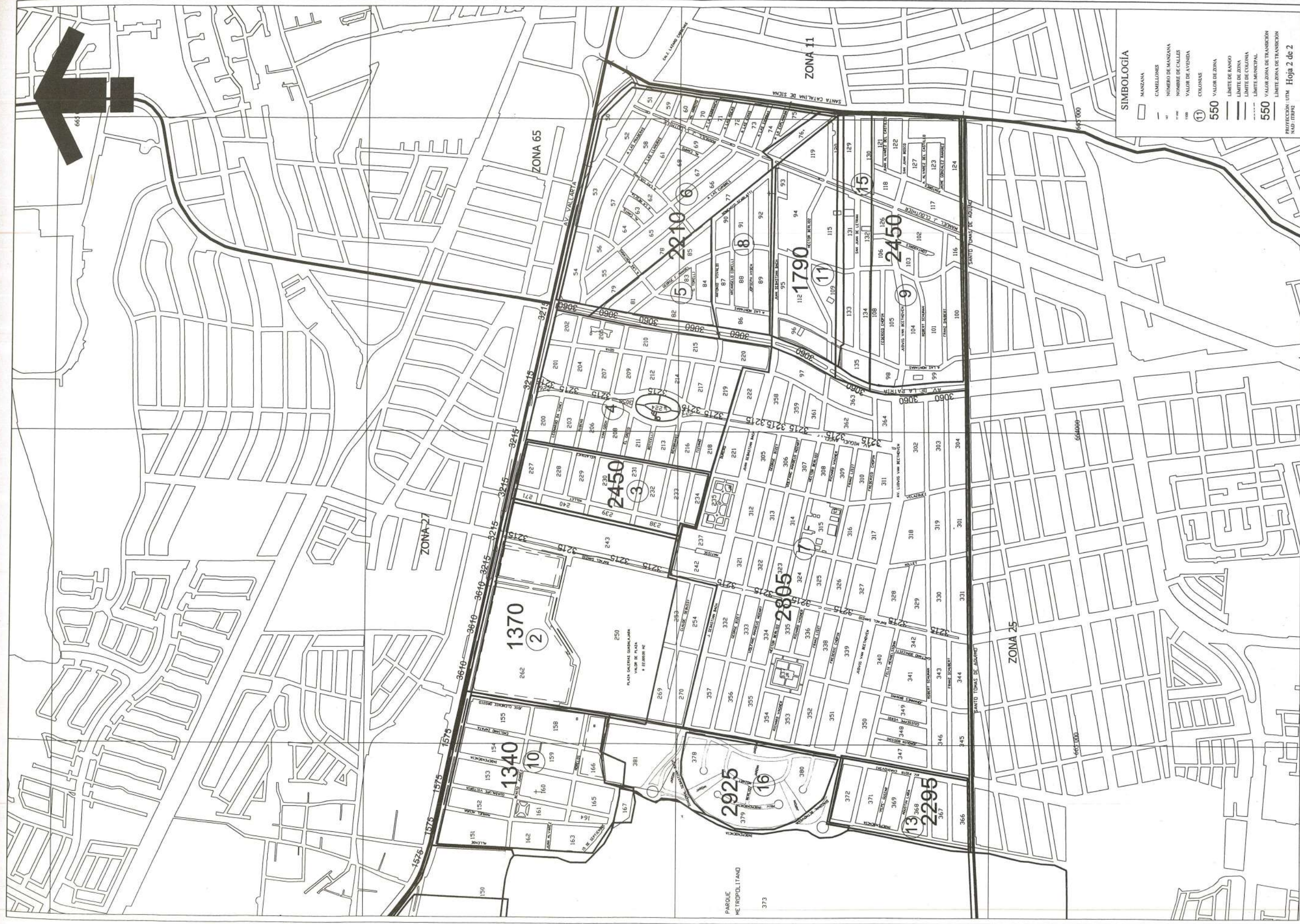
VALORES UNITARIOS DEL TERRENO
2006

26

D65-G2

- FRACCIONAMIENTOS O COLONIAS**
- 1 CIUDAD GRANUA
 - 2 CAMICHINES VALLARTA
 - 3 EUCALIPTO VALLARTA
 - 4 REAL VALLARTA
 - 5 PRADOS VALLARTA
 - 6 PRADOS VALLARTA
 - 7 RESIDENCIAL LA ESTANCA
 - 8 PRADOS GUADALUPE
 - 9 LOMAS DEL SEMINARIO
 - 10 SANTA MARIA DEL PUEBLITO
 - 11 RESIDENCIAL LAS CORDILLERAS
 - 12 COTO DEL REY
 - 13 COTO DEL REY
 - 14 COTO DEL REY
 - 15 LOMAS DEL SEMINARIO NTE.
 - 16 RANCHO EL AGUILON
 - 17 RANCONADA VALLARTA
 - 18 CASA MONARCA

MEMBROS DEL CONSEJO	CONSEJO TECNICO CATASTRAL MUNICIPAL	INVITADOS AL CONSEJO
<p>DR. JUAN CARLOS GARCIA GONZALEZ</p> <p>DR. JUAN CARLOS GARCIA GONZALEZ</p> <p>DR. JUAN CARLOS GARCIA GONZALEZ</p> <p>DR. JUAN CARLOS GARCIA GONZALEZ</p> <p>DR. JUAN CARLOS GARCIA GONZALEZ</p>	<p>DR. JUAN CARLOS GARCIA GONZALEZ</p> <p>DR. JUAN CARLOS GARCIA GONZALEZ</p> <p>DR. JUAN CARLOS GARCIA GONZALEZ</p> <p>DR. JUAN CARLOS GARCIA GONZALEZ</p> <p>DR. JUAN CARLOS GARCIA GONZALEZ</p>	<p>DR. JUAN CARLOS GARCIA GONZALEZ</p> <p>DR. JUAN CARLOS GARCIA GONZALEZ</p> <p>DR. JUAN CARLOS GARCIA GONZALEZ</p> <p>DR. JUAN CARLOS GARCIA GONZALEZ</p> <p>DR. JUAN CARLOS GARCIA GONZALEZ</p>



SIMBOLOGIA

- MANZANA
- CAMELIONES
- NUMERO DE MANZANA
- NOMBRE DE CALLES
- VALOR DE AVENDA
- COLONIAS
- VALOR DE ZONA
- LIMITE DE RANCHO
- LIMITE DE ZONA
- LIMITE DE COLONIA
- LIMITE MUNICIPAL
- VALOR ZONA DE TRANSICION
- LIMITE ZONA DE TRANSICION

PROYECCION: UTM Hoja 2 de 2
 M.D.: (U.T.M.)

MEMBROS DEL CONSEJO CONSEJO TECNICO CATASTRAL MUNICIPAL INVITADOS AL CONSEJO		
PRESIDENTE DEL CONSEJO: LIC. [Nombre] SECRETARIO DEL CONSEJO: LIC. [Nombre] TERCERO DEL CONSEJO: LIC. [Nombre]	PRESIDENTE DEL CONSEJO TECNICO CATASTRAL MUNICIPAL: LIC. [Nombre] SECRETARIO DEL CONSEJO TECNICO CATASTRAL MUNICIPAL: LIC. [Nombre] TERCERO DEL CONSEJO TECNICO CATASTRAL MUNICIPAL: LIC. [Nombre]	PRESIDENTE DEL CONSEJO INVITADOS AL CONSEJO: LIC. [Nombre] SECRETARIO DEL CONSEJO INVITADOS AL CONSEJO: LIC. [Nombre] TERCERO DEL CONSEJO INVITADOS AL CONSEJO: LIC. [Nombre]
LIC. [Nombre] LIC. [Nombre] LIC. [Nombre]	LIC. [Nombre] LIC. [Nombre] LIC. [Nombre]	LIC. [Nombre] LIC. [Nombre] LIC. [Nombre]

VALORES UNITARIOS DEL TERRENO 2006

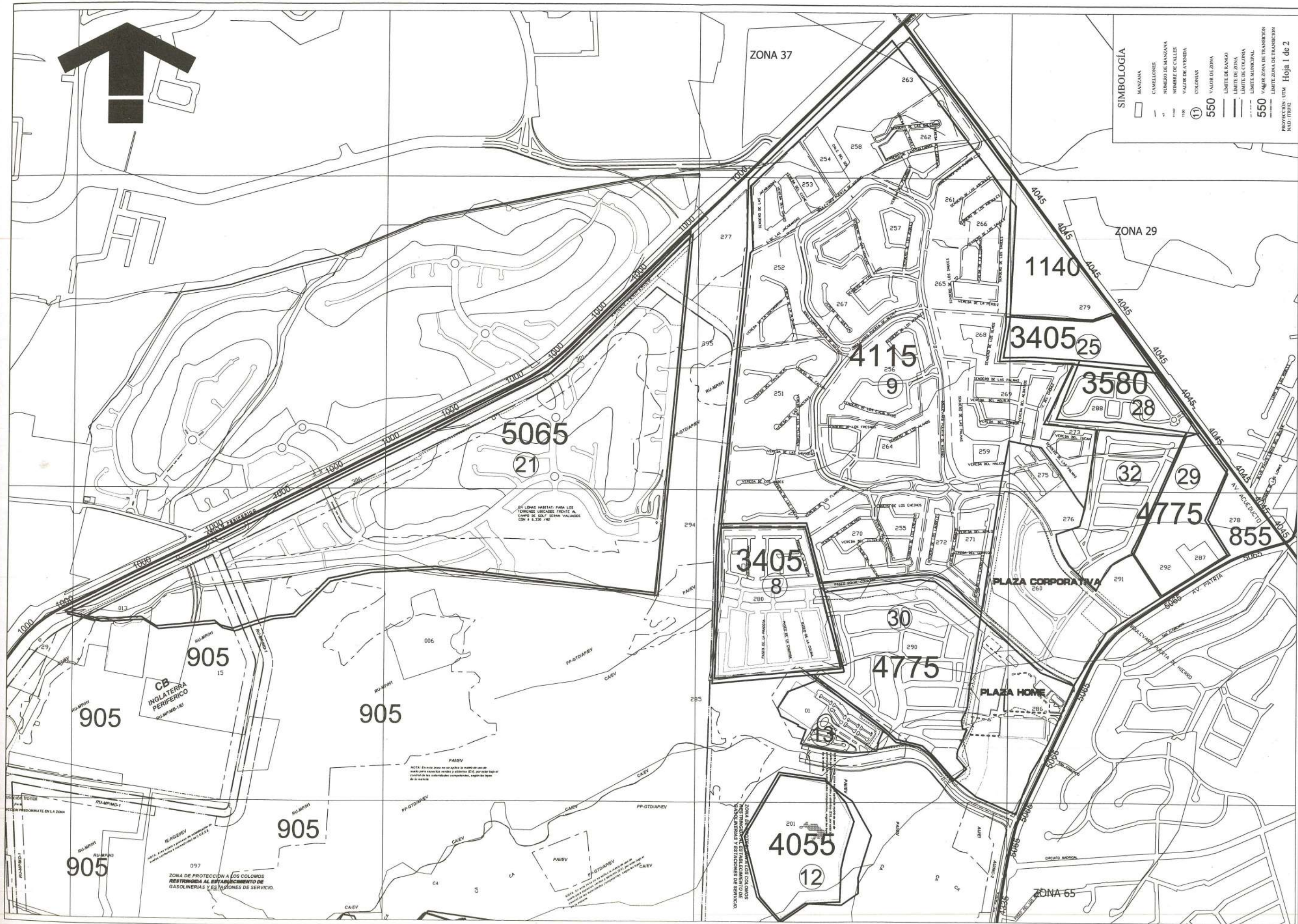
FRACCIONAMIENTOS O COLONIAS

- 1 CIUDAD GRANJA
- 2 CAMICHINES VALLARTA
- 3 CALVARITO VALLARTA
- 4 BELLA VISTA
- 5 VALLARTA LA PATRIA
- 6 PRADOS VALLARTA
- 7 PRADOS VALLARTA
- 8 PRADOS GUADALUPE

- 9 LOMAS DEL SEMINARIO
- 10 RESIDENCIAL LAS CORDILLERAS
- 11 ARCOS DE GUADALUPE NTE.
- 12 COMAS DEL SEMINARIO NTE.
- 13 COMAS DEL SEMINARIO NTE
- 14 N. PARQUE METROPOLITANO
- 15 ANCONADA VALLARTA
- 16 CASA MONGARCA

26

D65-G2



SIMBOLOGIA

- MANZANA
- CAMELIONES
- NOMBRE DE MANZANA
- NOMBRE DE CALLES
- VALOR DE AVENDA
- COLONIAS
- VALOR DE ZONA
- LIMITE DE RANCHO
- LIMITE DE ZONA
- LIMITE DE COLONIA
- LIMITE MUNICIPAL
- VALOR ZONA DE TRANSICION
- LIMITE ZONA DE TRANSICION

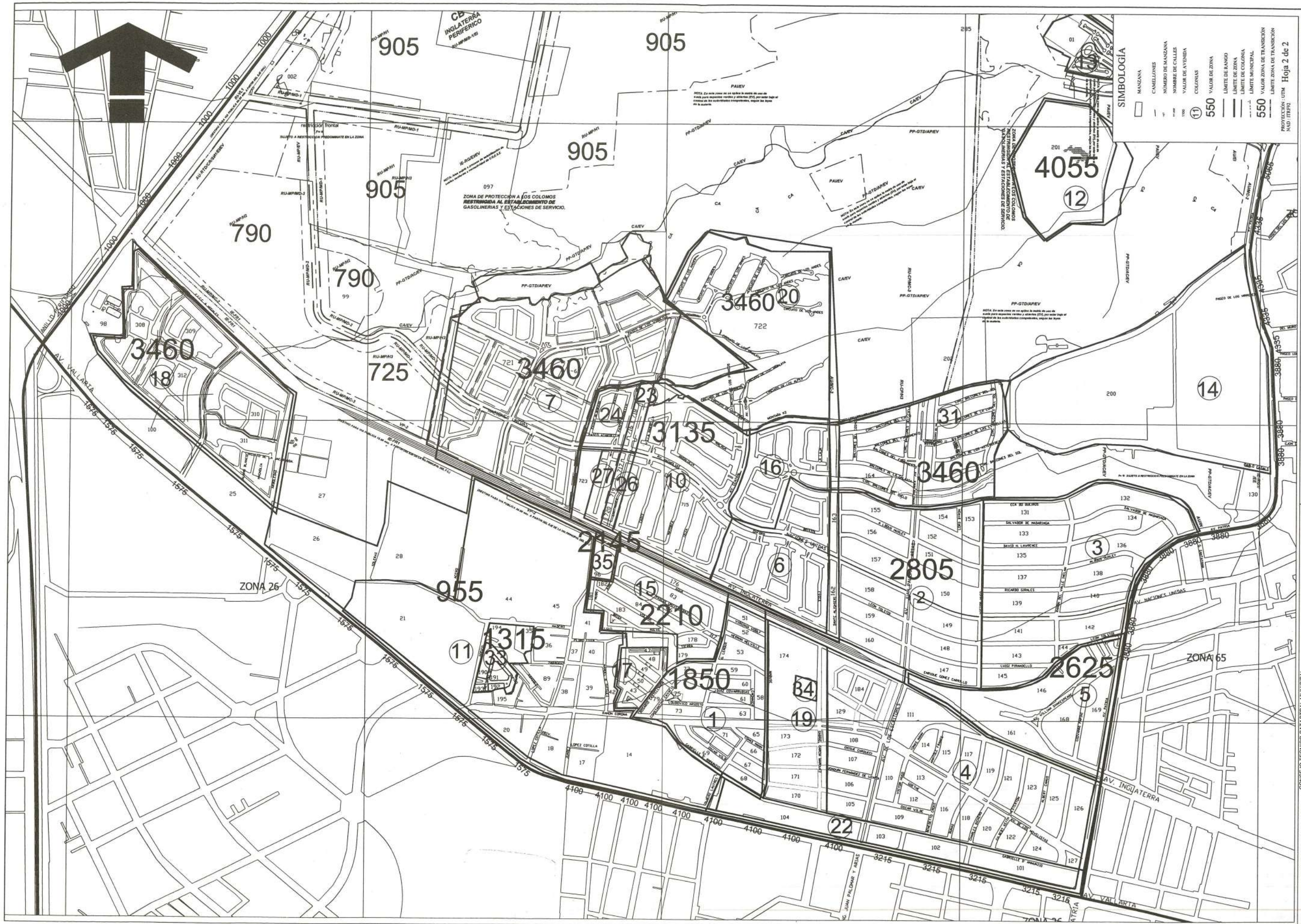
PROYECCION: UTM Hoja 1 de 2
NAD (1983)

VALORES UNITARIOS DEL TERRENO 2006

27

D65-H1

MEMBROS DEL CONSEJO	CONSEJO TECNICO CATASTRAL MUNICIPAL	INVITADOS AL CONSEJO	FRACCIONAMIENTOS O COLONIAS	VALORES UNITARIOS DEL TERRENO 2006
<p>1. LOMAS UNIVERSIDAD</p> <p>2. VALLARTA UNIVERSIDAD PTE.</p> <p>3. JARDINES VALLARTA PTE.</p> <p>4. JARDINES DE LA PATRIA PTE.</p> <p>5. JARDINES REGENCY</p> <p>6. VIBRANTES</p> <p>7. ROYAL COUNTRY</p> <p>8. PUERTA DE HIERRO</p> <p>9. PARQUE LA CASTELLANA</p> <p>10. JOCOTAN</p>	<p>1. LOMAS UNIVERSIDAD</p> <p>2. VALLARTA UNIVERSIDAD PTE.</p> <p>3. JARDINES VALLARTA PTE.</p> <p>4. JARDINES DE LA PATRIA PTE.</p> <p>5. JARDINES REGENCY</p> <p>6. VIBRANTES</p> <p>7. ROYAL COUNTRY</p> <p>8. PUERTA DE HIERRO</p> <p>9. PARQUE LA CASTELLANA</p> <p>10. JOCOTAN</p>	<p>12. EL COTO</p> <p>13. A.G.</p> <p>14. UNIVERSIDAD AUTONOMA DE GUADALAJARA</p> <p>15. PASEOS UNIVERSIDAD</p> <p>16. CALLEJON DEL PARQUE</p> <p>17. VILLAS VALLARTA</p> <p>18. RINCONADA DE LOS NOVELISTAS</p> <p>19. RESIDENCIAL LAS CUMBRES</p> <p>20. LOMAS HABITAT SUR</p> <p>21. LOPEZ MATEOS PTE.</p> <p>22. NUEVA GALICIA</p>	<p>12 PUERTAS DEL SOL</p> <p>13 EL COTO</p> <p>14 UNIVERSIDAD AUTONOMA DE GUADALAJARA</p> <p>15 PASEOS UNIVERSIDAD</p> <p>16 CALLEJON DEL PARQUE</p> <p>17 VILLAS VALLARTA</p> <p>18 RINCONADA DE LOS NOVELISTAS</p> <p>19 RESIDENCIAL LAS CUMBRES</p> <p>20 LOMAS HABITAT SUR</p> <p>21 LOPEZ MATEOS PTE.</p> <p>22 NUEVA GALICIA</p>	<p>24 PUERTAS DEL SOL</p> <p>25 EL COTO</p> <p>26 VILLAS VALLARTA</p> <p>27 VALLARTA UNIVERSIDAD PTE.</p> <p>28 PASEOS UNIVERSIDAD</p> <p>29 REAL ACUEDUCTO</p> <p>30 CALLEJON DEL PARQUE</p> <p>31 BALCONES UNIVERSIDAD</p> <p>32 PROYECTO XIII AMERICO</p> <p>33 CONDOMINIO INGLATERRA</p> <p>34 CAMPO VERDE</p>



Simbología

MANZANA	—
CAMELONES	—
NOMBRE DE MANZANA	—
NOMBRE DE CALLES	—
VALOR DE AVENDA	100
COLONIAS	①
VALOR DE ZONA	550
LÍMITE DE BANDO	—
LÍMITE DE ZONA	—
LÍMITE DE COLONIA	—
LÍMITE MUNICIPAL	—
VALOR ZONA DE TRANSICIÓN	550
LÍMITE ZONA DE TRANSICIÓN	—

VALORES UNITARIOS DEL TERRENO 2006

PROTECCIÓN UTM Hoja 2 de 2
NO. 118792

27
D65-H1


FRACCIONAMIENTOS O COLONIAS

12 EL COTO	24 PUERTAS DEL SOL
13 UNICO U. A. G.	25 REAL DEL PARQUE
14 UNIVERSIDAD AUTONOMA DE GUADALAJARA	26 SANTANDER
15 PASEOS UNIVERSIDAD	27 VILLAS MEDITERRANEO
16 JARDINES VALLARTA PTE.	28 EL COTO
17 VILLAS VALLARTA	29 MONTEVERDE
18 PUERTAS DEL TULE	30 PUERTA DE PLATA
19 RINCÓNADA DE LOS NOVELISTAS	31 BALCONES UNIVERSIDAD
20 RESIDENCIAL LAS CUMBRES	32 RINCÓNADA DEL HÍPCO
21 LOMAS HABITAT SUR	33 CONDOMINIO INGLATERRA
22 LOMAS HABITAT NTE.	34 CAMPO VERDE
23 NUEVA GALICIA	

MIEMBROS DEL CONSEJO CONSEJO TÉCNICO CATASTRAL MUNICIPAL

INVITADOS AL CONSEJO

1. LUIS ALBERTO GARCÍA GARCÍA	2. LUIS ALBERTO GARCÍA GARCÍA
3. LUIS ALBERTO GARCÍA GARCÍA	4. LUIS ALBERTO GARCÍA GARCÍA
5. LUIS ALBERTO GARCÍA GARCÍA	6. LUIS ALBERTO GARCÍA GARCÍA
7. LUIS ALBERTO GARCÍA GARCÍA	8. LUIS ALBERTO GARCÍA GARCÍA
9. LUIS ALBERTO GARCÍA GARCÍA	10. LUIS ALBERTO GARCÍA GARCÍA
11. LUIS ALBERTO GARCÍA GARCÍA	12. LUIS ALBERTO GARCÍA GARCÍA
13. LUIS ALBERTO GARCÍA GARCÍA	14. LUIS ALBERTO GARCÍA GARCÍA
15. LUIS ALBERTO GARCÍA GARCÍA	16. LUIS ALBERTO GARCÍA GARCÍA
17. LUIS ALBERTO GARCÍA GARCÍA	18. LUIS ALBERTO GARCÍA GARCÍA
19. LUIS ALBERTO GARCÍA GARCÍA	20. LUIS ALBERTO GARCÍA GARCÍA
21. LUIS ALBERTO GARCÍA GARCÍA	22. LUIS ALBERTO GARCÍA GARCÍA
23. LUIS ALBERTO GARCÍA GARCÍA	24. LUIS ALBERTO GARCÍA GARCÍA
25. LUIS ALBERTO GARCÍA GARCÍA	26. LUIS ALBERTO GARCÍA GARCÍA
27. LUIS ALBERTO GARCÍA GARCÍA	28. LUIS ALBERTO GARCÍA GARCÍA
29. LUIS ALBERTO GARCÍA GARCÍA	30. LUIS ALBERTO GARCÍA GARCÍA
31. LUIS ALBERTO GARCÍA GARCÍA	32. LUIS ALBERTO GARCÍA GARCÍA
33. LUIS ALBERTO GARCÍA GARCÍA	34. LUIS ALBERTO GARCÍA GARCÍA
35. LUIS ALBERTO GARCÍA GARCÍA	36. LUIS ALBERTO GARCÍA GARCÍA
37. LUIS ALBERTO GARCÍA GARCÍA	38. LUIS ALBERTO GARCÍA GARCÍA
39. LUIS ALBERTO GARCÍA GARCÍA	40. LUIS ALBERTO GARCÍA GARCÍA
41. LUIS ALBERTO GARCÍA GARCÍA	42. LUIS ALBERTO GARCÍA GARCÍA
43. LUIS ALBERTO GARCÍA GARCÍA	44. LUIS ALBERTO GARCÍA GARCÍA
45. LUIS ALBERTO GARCÍA GARCÍA	46. LUIS ALBERTO GARCÍA GARCÍA
47. LUIS ALBERTO GARCÍA GARCÍA	48. LUIS ALBERTO GARCÍA GARCÍA
49. LUIS ALBERTO GARCÍA GARCÍA	50. LUIS ALBERTO GARCÍA GARCÍA
51. LUIS ALBERTO GARCÍA GARCÍA	52. LUIS ALBERTO GARCÍA GARCÍA
53. LUIS ALBERTO GARCÍA GARCÍA	54. LUIS ALBERTO GARCÍA GARCÍA
55. LUIS ALBERTO GARCÍA GARCÍA	56. LUIS ALBERTO GARCÍA GARCÍA
57. LUIS ALBERTO GARCÍA GARCÍA	58. LUIS ALBERTO GARCÍA GARCÍA
59. LUIS ALBERTO GARCÍA GARCÍA	60. LUIS ALBERTO GARCÍA GARCÍA
61. LUIS ALBERTO GARCÍA GARCÍA	62. LUIS ALBERTO GARCÍA GARCÍA
63. LUIS ALBERTO GARCÍA GARCÍA	64. LUIS ALBERTO GARCÍA GARCÍA
65. LUIS ALBERTO GARCÍA GARCÍA	66. LUIS ALBERTO GARCÍA GARCÍA
67. LUIS ALBERTO GARCÍA GARCÍA	68. LUIS ALBERTO GARCÍA GARCÍA
69. LUIS ALBERTO GARCÍA GARCÍA	70. LUIS ALBERTO GARCÍA GARCÍA
71. LUIS ALBERTO GARCÍA GARCÍA	72. LUIS ALBERTO GARCÍA GARCÍA
73. LUIS ALBERTO GARCÍA GARCÍA	74. LUIS ALBERTO GARCÍA GARCÍA
75. LUIS ALBERTO GARCÍA GARCÍA	76. LUIS ALBERTO GARCÍA GARCÍA
77. LUIS ALBERTO GARCÍA GARCÍA	78. LUIS ALBERTO GARCÍA GARCÍA
79. LUIS ALBERTO GARCÍA GARCÍA	80. LUIS ALBERTO GARCÍA GARCÍA
81. LUIS ALBERTO GARCÍA GARCÍA	82. LUIS ALBERTO GARCÍA GARCÍA
83. LUIS ALBERTO GARCÍA GARCÍA	84. LUIS ALBERTO GARCÍA GARCÍA
85. LUIS ALBERTO GARCÍA GARCÍA	86. LUIS ALBERTO GARCÍA GARCÍA
87. LUIS ALBERTO GARCÍA GARCÍA	88. LUIS ALBERTO GARCÍA GARCÍA
89. LUIS ALBERTO GARCÍA GARCÍA	90. LUIS ALBERTO GARCÍA GARCÍA
91. LUIS ALBERTO GARCÍA GARCÍA	92. LUIS ALBERTO GARCÍA GARCÍA
93. LUIS ALBERTO GARCÍA GARCÍA	94. LUIS ALBERTO GARCÍA GARCÍA
95. LUIS ALBERTO GARCÍA GARCÍA	96. LUIS ALBERTO GARCÍA GARCÍA
97. LUIS ALBERTO GARCÍA GARCÍA	98. LUIS ALBERTO GARCÍA GARCÍA
99. LUIS ALBERTO GARCÍA GARCÍA	100. LUIS ALBERTO GARCÍA GARCÍA
101. LUIS ALBERTO GARCÍA GARCÍA	102. LUIS ALBERTO GARCÍA GARCÍA
103. LUIS ALBERTO GARCÍA GARCÍA	104. LUIS ALBERTO GARCÍA GARCÍA
105. LUIS ALBERTO GARCÍA GARCÍA	106. LUIS ALBERTO GARCÍA GARCÍA
107. LUIS ALBERTO GARCÍA GARCÍA	108. LUIS ALBERTO GARCÍA GARCÍA
109. LUIS ALBERTO GARCÍA GARCÍA	110. LUIS ALBERTO GARCÍA GARCÍA
111. LUIS ALBERTO GARCÍA GARCÍA	112. LUIS ALBERTO GARCÍA GARCÍA
113. LUIS ALBERTO GARCÍA GARCÍA	114. LUIS ALBERTO GARCÍA GARCÍA
115. LUIS ALBERTO GARCÍA GARCÍA	116. LUIS ALBERTO GARCÍA GARCÍA
117. LUIS ALBERTO GARCÍA GARCÍA	118. LUIS ALBERTO GARCÍA GARCÍA
119. LUIS ALBERTO GARCÍA GARCÍA	120. LUIS ALBERTO GARCÍA GARCÍA
121. LUIS ALBERTO GARCÍA GARCÍA	122. LUIS ALBERTO GARCÍA GARCÍA
123. LUIS ALBERTO GARCÍA GARCÍA	124. LUIS ALBERTO GARCÍA GARCÍA
125. LUIS ALBERTO GARCÍA GARCÍA	126. LUIS ALBERTO GARCÍA GARCÍA
127. LUIS ALBERTO GARCÍA GARCÍA	128. LUIS ALBERTO GARCÍA GARCÍA
129. LUIS ALBERTO GARCÍA GARCÍA	130. LUIS ALBERTO GARCÍA GARCÍA
131. LUIS ALBERTO GARCÍA GARCÍA	132. LUIS ALBERTO GARCÍA GARCÍA
133. LUIS ALBERTO GARCÍA GARCÍA	134. LUIS ALBERTO GARCÍA GARCÍA
135. LUIS ALBERTO GARCÍA GARCÍA	136. LUIS ALBERTO GARCÍA GARCÍA
137. LUIS ALBERTO GARCÍA GARCÍA	138. LUIS ALBERTO GARCÍA GARCÍA
139. LUIS ALBERTO GARCÍA GARCÍA	140. LUIS ALBERTO GARCÍA GARCÍA
141. LUIS ALBERTO GARCÍA GARCÍA	142. LUIS ALBERTO GARCÍA GARCÍA
143. LUIS ALBERTO GARCÍA GARCÍA	144. LUIS ALBERTO GARCÍA GARCÍA
145. LUIS ALBERTO GARCÍA GARCÍA	146. LUIS ALBERTO GARCÍA GARCÍA
147. LUIS ALBERTO GARCÍA GARCÍA	148. LUIS ALBERTO GARCÍA GARCÍA
149. LUIS ALBERTO GARCÍA GARCÍA	150. LUIS ALBERTO GARCÍA GARCÍA
151. LUIS ALBERTO GARCÍA GARCÍA	152. LUIS ALBERTO GARCÍA GARCÍA
153. LUIS ALBERTO GARCÍA GARCÍA	154. LUIS ALBERTO GARCÍA GARCÍA
155. LUIS ALBERTO GARCÍA GARCÍA	156. LUIS ALBERTO GARCÍA GARCÍA
157. LUIS ALBERTO GARCÍA GARCÍA	158. LUIS ALBERTO GARCÍA GARCÍA
159. LUIS ALBERTO GARCÍA GARCÍA	160. LUIS ALBERTO GARCÍA GARCÍA
161. LUIS ALBERTO GARCÍA GARCÍA	162. LUIS ALBERTO GARCÍA GARCÍA
163. LUIS ALBERTO GARCÍA GARCÍA	164. LUIS ALBERTO GARCÍA GARCÍA
165. LUIS ALBERTO GARCÍA GARCÍA	166. LUIS ALBERTO GARCÍA GARCÍA
167. LUIS ALBERTO GARCÍA GARCÍA	168. LUIS ALBERTO GARCÍA GARCÍA
169. LUIS ALBERTO GARCÍA GARCÍA	170. LUIS ALBERTO GARCÍA GARCÍA
171. LUIS ALBERTO GARCÍA GARCÍA	172. LUIS ALBERTO GARCÍA GARCÍA
173. LUIS ALBERTO GARCÍA GARCÍA	174. LUIS ALBERTO GARCÍA GARCÍA
175. LUIS ALBERTO GARCÍA GARCÍA	176. LUIS ALBERTO GARCÍA GARCÍA
177. LUIS ALBERTO GARCÍA GARCÍA	178. LUIS ALBERTO GARCÍA GARCÍA
179. LUIS ALBERTO GARCÍA GARCÍA	180. LUIS ALBERTO GARCÍA GARCÍA
181. LUIS ALBERTO GARCÍA GARCÍA	182. LUIS ALBERTO GARCÍA GARCÍA
183. LUIS ALBERTO GARCÍA GARCÍA	184. LUIS ALBERTO GARCÍA GARCÍA
185. LUIS ALBERTO GARCÍA GARCÍA	186. LUIS ALBERTO GARCÍA GARCÍA
187. LUIS ALBERTO GARCÍA GARCÍA	188. LUIS ALBERTO GARCÍA GARCÍA
189. LUIS ALBERTO GARCÍA GARCÍA	190. LUIS ALBERTO GARCÍA GARCÍA
191. LUIS ALBERTO GARCÍA GARCÍA	192. LUIS ALBERTO GARCÍA GARCÍA
193. LUIS ALBERTO GARCÍA GARCÍA	194. LUIS ALBERTO GARCÍA GARCÍA
195. LUIS ALBERTO GARCÍA GARCÍA	196. LUIS ALBERTO GARCÍA GARCÍA
197. LUIS ALBERTO GARCÍA GARCÍA	198. LUIS ALBERTO GARCÍA GARCÍA
199. LUIS ALBERTO GARCÍA GARCÍA	200. LUIS ALBERTO GARCÍA GARCÍA



SIMBOLOGIA

- MANSANA
- CALLEJONES
- NUMERO DE MANSANA
- NUMERO DE CALLES
- VALOR DE AVENDA
- COLONIAS
- VALOR DE ZONA
- 550 LIMITE DE RANGO
- LIMITE DE ZONA
- LIMITE DE COLONIA
- LIMITE MUNICIPAL
- 550 VALOR ZONA DE TRANSICION
- LIMITE ZONA DE TRANSICION

PROYECCION: UTM
 DATUM: TREPZ
 Hoja 2 de 2

VALORES UNITARIOS DEL TERRENO 2006												
<table border="1"> <tr> <td>AREA</td> <td>VALOR</td> </tr> <tr> <td>1000</td> <td>29</td> </tr> <tr> <td>100</td> <td>29</td> </tr> <tr> <td>10</td> <td>29</td> </tr> <tr> <td>1</td> <td>29</td> </tr> <tr> <td>0.1</td> <td>29</td> </tr> </table>	AREA	VALOR	1000	29	100	29	10	29	1	29	0.1	29
AREA	VALOR											
1000	29											
100	29											
10	29											
1	29											
0.1	29											
D65-10												

FRACCIONAMIENTOS O COLONIAS

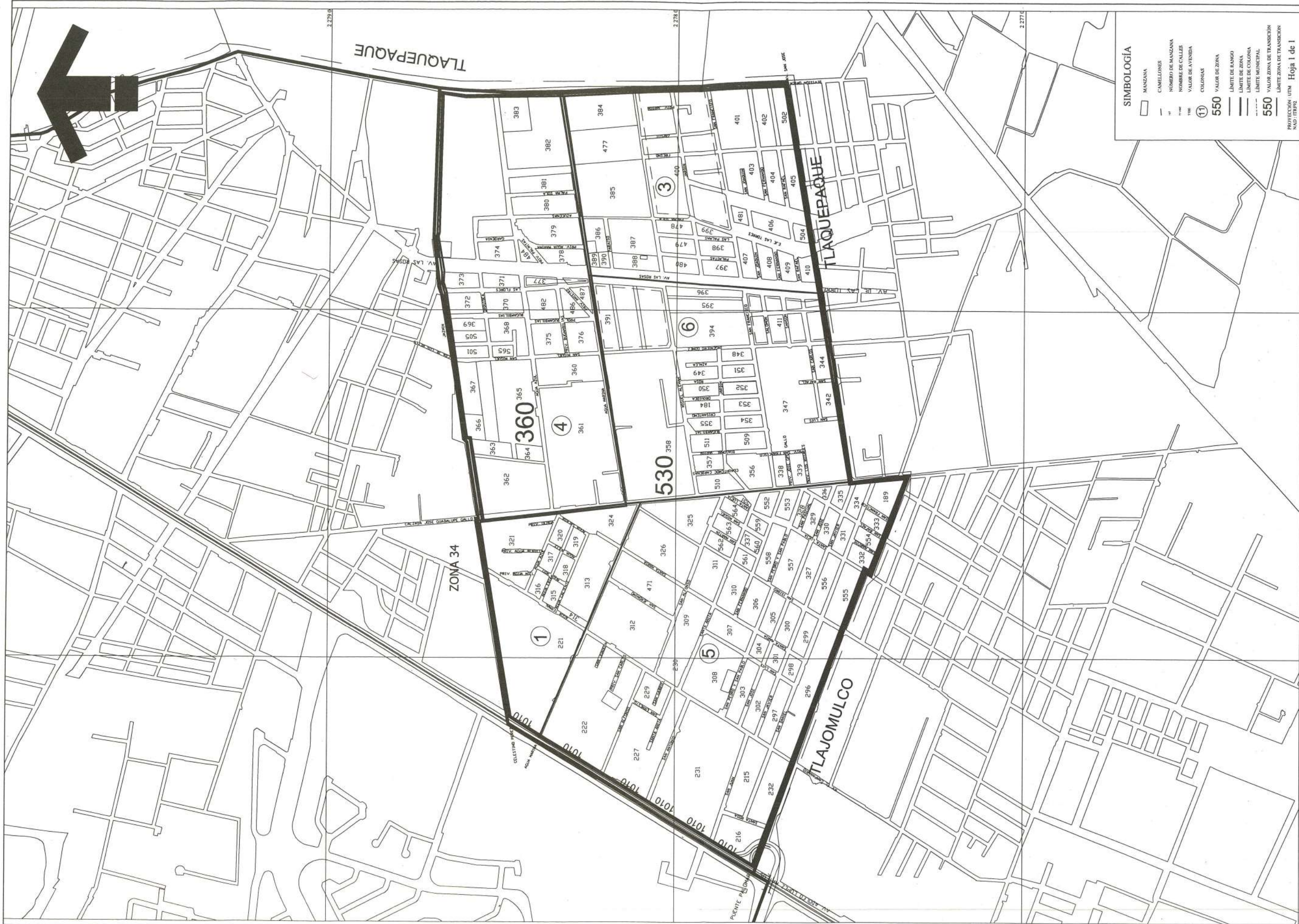
<ul style="list-style-type: none"> 1 LAS ARBOLEDAS INFONAVIT 2 JARDINES DEL VEGA 3 UNIDAD REPUBLICA 4 UNIDAD VISTA 5 UNIDAD VISTA 6 LOMA BLANCA 7 LOMA BLANCA 8 LOMA BLANCA 9 LOMA BLANCA 10 LOMA BLANCA 11 LOMA BLANCA 12 AGRAPIA 13 PLAZA PATRIA 	<ul style="list-style-type: none"> 14 ESTATUTO JURIDICO 15 BELENES NORTE 16 AVES DEL PARISO 17 AVES DEL PARISO 18 EL PRADO 19 SAN JESUS DE GUICHAS 20 ATLAS COLONIAS 21 VILLA CORAL 22 VILLA CORAL 23 CONJUNTO HABITACIONAL U.A.G. 24 SAN FRANCISCO 25 SAN FRANCISCO 26 LOS ABETOS 27 CONJUNTO SAN GILBERTO 28 CONJUNTO SAN GILBERTO 29 CONJUNTO SAN GILBERTO 30 CONJUNTO SAN GILBERTO 31 CONJUNTO SAN GILBERTO 32 CONJUNTO SAN GILBERTO 33 CONJUNTO SAN GILBERTO 34 CONJUNTO SAN GILBERTO 35 CONJUNTO SAN GILBERTO 36 CONJUNTO SAN GILBERTO 37 EL CAPULLO SUR 38 DIF 39 CONJ. HACIENDAS BELENES 40 CONJ. HACIENDAS BELENES 41 LA LOMA U. HABITACIONAL 42 RINCÓN DE LOS COLOMOS 43 RINCÓN DE LOS COLOMOS 44 RESIDENCIAL VILLA PALMA 45 LOS FRAILES 46 LOS FRAILES 47 DESARROLLO IND. LAURELES 48 VILLAS COLOMOS
---	--

MEMBROS DEL CONSEJO CONSEJO TECNICO CATASTRAL MUNICIPAL INVITADOS AL CONSEJO

<p>SECRETARIO</p> <p>DR. JUAN CARLOS MORALES</p>	<p>SECRETARIO</p> <p>DR. JUAN CARLOS MORALES</p>
<p>SECRETARIO</p> <p>DR. JUAN CARLOS MORALES</p>	<p>SECRETARIO</p> <p>DR. JUAN CARLOS MORALES</p>

SECRETARIO GENERAL

DR. JUAN CARLOS MORALES



SIMBOLOGÍA

- MANZANA
- CAMELIONES
- NÚMERO DE MANZANA
- NÚMERO DE CALLES
- VALOR DE AVENIDA
- COLONIAS
- 550 VALOR DE ZONA
- LÍMITE DE RANCHO
- LÍMITE DE ZONA
- LÍMITE DE COLONIA
- LÍMITE MUNICIPAL
- 550 VALOR ZONA DE TRANSICIÓN
- LÍMITE ZONA DE TRANSICIÓN

PROYECCIÓN: UTM
 NO. 17B92

FRACCIONAMIENTOS O COLONIAS

VALORES UNITARIOS DEL TERRENO 2006

- 1 AGUA BLANCA SUR
- 2 LA PALMIRA
- 3 EL CAMPANARIO
- 4 LOS CAÑETES

HOJA 1 de 1

33
D65-H5

MIEMBROS DEL CONSEJO	CONSEJO TÉCNICO CATASTRAL MUNICIPAL	INVITADOS AL CONSEJO
<p>DR. JOSÉ GUILLERMO GARCÍA GARCÍA SECRETARIO GENERAL DEL MUNICIPIO DE TLAQUEPAQUE</p> <p>DR. JOSÉ GUILLERMO GARCÍA GARCÍA SECRETARIO GENERAL DEL MUNICIPIO DE TLAQUEPAQUE</p> <p>DR. JOSÉ GUILLERMO GARCÍA GARCÍA SECRETARIO GENERAL DEL MUNICIPIO DE TLAQUEPAQUE</p>	<p>DR. JOSÉ GUILLERMO GARCÍA GARCÍA SECRETARIO GENERAL DEL MUNICIPIO DE TLAQUEPAQUE</p> <p>DR. JOSÉ GUILLERMO GARCÍA GARCÍA SECRETARIO GENERAL DEL MUNICIPIO DE TLAQUEPAQUE</p> <p>DR. JOSÉ GUILLERMO GARCÍA GARCÍA SECRETARIO GENERAL DEL MUNICIPIO DE TLAQUEPAQUE</p>	<p>DR. JOSÉ GUILLERMO GARCÍA GARCÍA SECRETARIO GENERAL DEL MUNICIPIO DE TLAQUEPAQUE</p> <p>DR. JOSÉ GUILLERMO GARCÍA GARCÍA SECRETARIO GENERAL DEL MUNICIPIO DE TLAQUEPAQUE</p> <p>DR. JOSÉ GUILLERMO GARCÍA GARCÍA SECRETARIO GENERAL DEL MUNICIPIO DE TLAQUEPAQUE</p>



SIMBOLOGÍA

MANZANA
CAMBIOS
NÚMERO DE MANZANA
NOMBRE DE CALLES
VALOR DE AVENDA
COLONIAS
VALOR DE ZONA
LÍMITE DE RANGO
LÍMITE DE ZONA
LÍMITE DE COLONIA
LÍMITE MUNICIPAL
LÍMITE ZONA DE TRANSICIÓN

550 VALOR DE ZONA
661000
659000
657000
655000
653000
651000
649000
647000
645000
643000
641000
639000
637000
635000
633000
631000
629000
627000
625000
623000
621000
619000
617000
615000
613000
611000
609000
607000
605000
603000
601000
599000
597000
595000
593000
591000
589000
587000
585000
583000
581000
579000
577000
575000
573000
571000
569000
567000
565000
563000
561000
559000
557000
555000
553000
551000
549000
547000
545000
543000
541000
539000
537000
535000
533000
531000
529000
527000
525000
523000
521000
519000
517000
515000
513000
511000
509000
507000
505000
503000
501000
500

PROYECCIÓN: UTM HOJA: 1 de 2

VALORES UNITARIOS DEL TERRENO 2006

34
D65-G5

FRACCIONAMIENTOS O COLONIAS

- 17 BUGAMBILIAS
- 18 CONDOMINIO CRISTAL
- 19 AGUAS CALIENTES
- 20 AGUAS CALIENTES INDUSTRIAL
- 21 VISTAS DEL SOL
- 22 POC. SANABIA NOROCCIDENTE
- 23 POC. SANABIA ORIENTE
- 24 VALLE DE BUGAMBILIAS
- 25 RINCÓNADA BUGAMBILIAS
- 26 CASA BLANCA
- 27 A. JARDINES DEL XTEPETE
- 28 A. JARDINES DE SANTA ANA
- 29 LA BOYERITA I, II
- 30 LA BOYERITA III
- 31 LA ESMERALDA
- 32 EL GARABATO
- 33 JARDINES DE STA. ANA
- 34 JARDINES DE STA. ANA
- 35 PINOS CAMPESTRE 2A.S.
- 36 COND. HORTELÓSCOS PINOS
- 37 VILLAS DEL XTEPETE
- 38 VILLAS DEL XTEPETE
- 39 RINCÓNADA BUGAMBILIAS
- 40 LOS PINOS DE SANTA ANA
- 41 LOS PINOS DE SANTA ANA
- 42 HACIENDAS DE SANTA ANA
- 43 LA BOYERITA I, II
- 44 LA BOYERITA III
- 45 POTALES DE SANTA ANA
- 46 POTALES DE SANTA ANA
- 47 LAS ARDILLAS

FRACCIONAMIENTOS O COLONIAS

- 1 CD. BUGAMBILIAS II SECCION
- 2 LOS PINOS CAMPESTRE
- 3 EL MANTO
- 4 EL MANTO II SECCION
- 5 AGUA BLANCA H.
- 6 PASOS DEL BRISERO
- 7 EL BRISERO
- 8 PASOS DEL BRISERO
- 9 EL BRISERO
- 10 FRANCISCO SARABIA
- 11 FRANCISCO SARABIA
- 12 SANTA ANA TERETILAN
- 13 LA BOYERITA I, II
- 14 LA LOMA
- 15 RINCÓNADA DEL IRIS
- 16 LA HACIENDITA

MIEMBROS DEL CONSEJO

CONSEJO TECNICO CATASTRAL MUNICIPAL

INVITADOS AL CONSEJO



SIMBOLOGÍA

- MANZANA
- CAMERLONES
- NÚMERO DE MANZANA
- NOMBRE DE CALLES
- VALOR DE LA TIERRA
- COLONIAS
- VALOR DE ZONA
- LÍMITE DE RANCHO
- LÍMITE DE ZONA
- LÍMITE DE COLONIA
- LÍMITE MUNICIPAL
- VALOR ZONA DE TRANSICIÓN
- LÍMITE ZONA DE TRANSICIÓN

PROYECCIÓN: UTM
NO. TIPO: Hoja 2 dc 2

VALORES UNITARIOS DEL TERRENO
2006

34
D65-G5

- FRACCIONAMIENTOS O COLONIAS**
- 17 BUGAMBILIAS
 - 18 AGUA BLANCA INDUSTRIAL
 - 19 AGUA BLANCA INDUSTRIAL
 - 20 AGUA BLANCA INDUSTRIAL
 - 21 AGUA BLANCA INDUSTRIAL
 - 22 MARSAJÓ OTERO SUR
 - 23 FCO. SARABIA PONIENTE
 - 24 PARRAISO LOS PINOS
 - 25 PARAISO LOS PINOS
 - 26 PARAISO LOS PINOS
 - 27 PARAISO LOS PINOS
 - 28 PARAISO LOS PINOS
 - 29 PARAISO LOS PINOS
 - 30 PARAISO LOS PINOS
 - 31 LA ESPERANZA
- FRACCIONAMIENTOS O COLONIAS**
- 32 EL GARABATO
 - 33 VILLAGES DEL REAL
 - 34 JARDINES DEL REAL
 - 35 VILLAGES DEL REAL
 - 36 COND. HORIZ. LOS PINOS
 - 37 RINCON NOROCCIDENTE
 - 38 COND. HORIZ. LOS PINOS
 - 39 RINCONADA BUGAMBILIAS
 - 40 MISION SANTA ANA
 - 41 MISION SANTA ANA
 - 42 HAGIENDAS DE SANTA ANA
 - 43 VILLA BONITA I II
 - 44 VILLAGES DEL REAL
 - 45 VILLAGES DEL REAL
 - 46 VILLAGES DEL REAL
 - 47 LAS ARBOLAS

MEMBROS DEL CONSEJO	CONSEJO TECNICO CATASTRAL MUNICIPAL	INVITADOS AL CONSEJO
<p>DR. JUAN CARLOS VILLALBA</p> <p>DR. JUAN CARLOS VILLALBA</p> <p>DR. JUAN CARLOS VILLALBA</p> <p>DR. JUAN CARLOS VILLALBA</p> <p>DR. JUAN CARLOS VILLALBA</p>	<p>DR. JUAN CARLOS VILLALBA</p> <p>DR. JUAN CARLOS VILLALBA</p> <p>DR. JUAN CARLOS VILLALBA</p> <p>DR. JUAN CARLOS VILLALBA</p> <p>DR. JUAN CARLOS VILLALBA</p>	<p>DR. JUAN CARLOS VILLALBA</p> <p>DR. JUAN CARLOS VILLALBA</p> <p>DR. JUAN CARLOS VILLALBA</p> <p>DR. JUAN CARLOS VILLALBA</p> <p>DR. JUAN CARLOS VILLALBA</p>



VALORES UNITARIOS DEL TERRENO 2006

HOJA 1 de 2

PROYECCION: UTM

MAZATEPEC

35

D85-G4

FRACCIONAMIENTOS O COLONIAS

1 BALCONES DEL SOL
2 PARAJOS DEL SOL
3 ARENALES TAPATOS
4 MARIANO OTERO NORTE
5 JARDINES TAPATOS
6 CARLOS RIVERA ACEVES
7 LOS DOCE DE DICIEMBRE
16 VOLCAN DEL COLLI
17 EL CHARCO
18 EL REHILETE
20 EL REHILETE
21 COLINAS DE LA PRIMAVERA
22 COLLURBANDON SECCION
23 LOS FORTINES
24 LA GLORIA
25 LOMAS DEL COLLI PTE.

VALORES UNITARIOS DEL TERRENO 2006

HOJA 1 de 2

PROYECCION: UTM

MAZATEPEC

35

D85-G4

FRACCIONAMIENTOS O COLONIAS

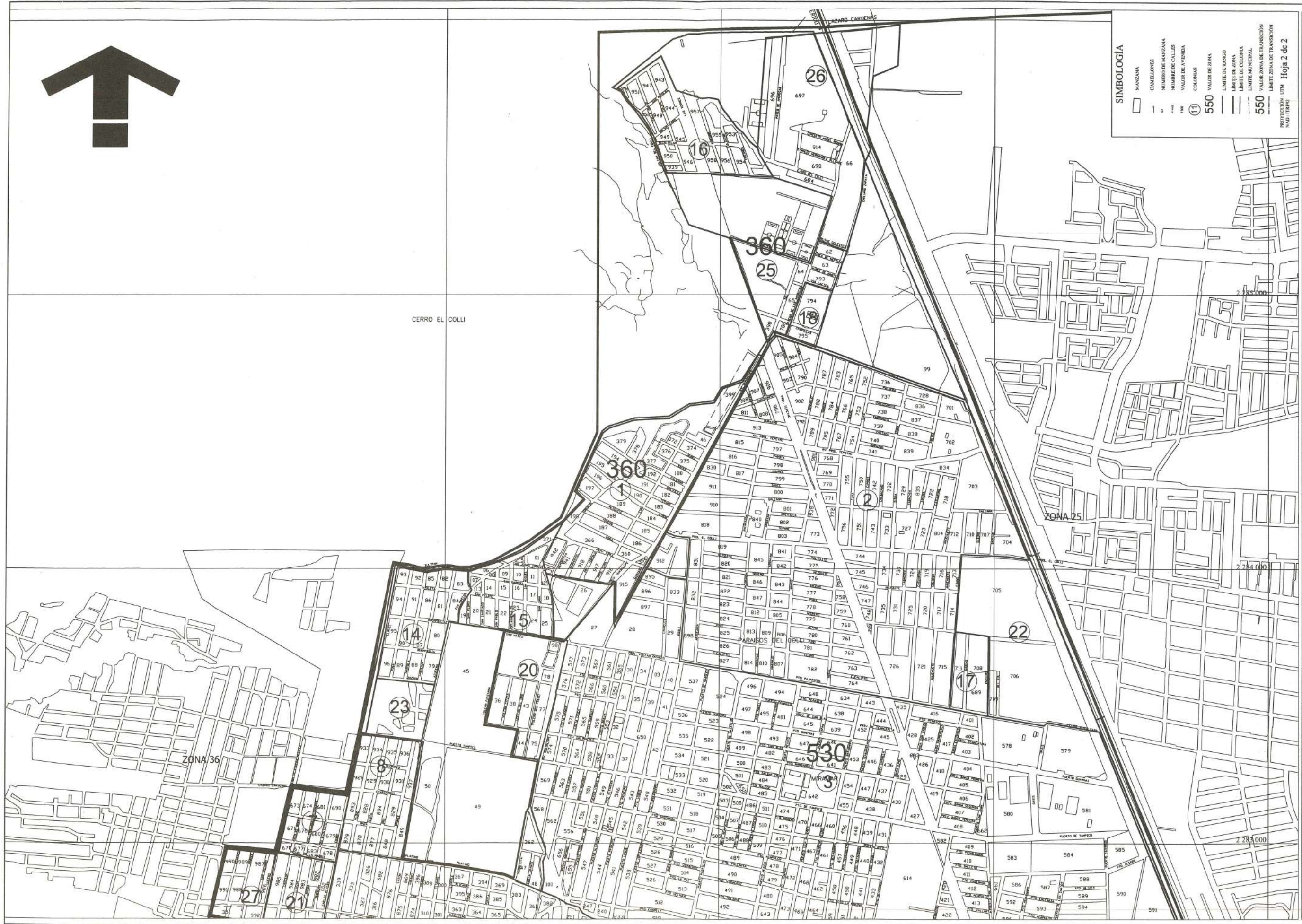
1 BALCONES DEL SOL
2 PARAJOS DEL SOL
3 ARENALES TAPATOS
4 MARIANO OTERO NORTE
5 JARDINES TAPATOS
6 CARLOS RIVERA ACEVES
7 LOS DOCE DE DICIEMBRE
16 VOLCAN DEL COLLI
17 EL CHARCO
18 EL REHILETE
20 EL REHILETE
21 COLINAS DE LA PRIMAVERA
22 COLLURBANDON SECCION
23 LOS FORTINES
24 LA GLORIA
25 LOMAS DEL COLLI PTE.

CONSEJO DEL CONSEJO
CONSEJO TECNICO CATASTRAL MUNICIPAL

MEMBROS DEL CONSEJO
PRESIDENTE: ...
SECRETARIO: ...
VOCAL: ...

INSTITUTOS AL CONSEJO
SECRETARIA DE ECONOMIA: ...
SECRETARIA DE AGRICULTURA: ...
SECRETARIA DE EDUCACION: ...

LEYENDA
MANZANA
CAMELLONES
NUMERO DE MANZANA
NOMBRE DE CALLES
VALOR DE AVENDA
COLONIAS
VALOR DE ZONA
LIMITE DE BANDO
LIMITE DE ZONA
LIMITE DE COLONIA
LIMITE MUNICIPAL
VALOR ZONA DE TRANSICION
LIMITE ZONA DE TRANSICION



SIMBOLOGÍA

- MANZANA
- CANELLONES
- NOMBRE DE MANZANA
- NOMBRE DE CALLES
- VALOR DE AVENIDA
- COLONIAS
- VALOR DE ZONA
- LÍMITE DE RANCHO
- LÍMITE DE ZONA
- LÍMITE DE COLONIA
- LÍMITE MUNICIPAL
- 550 VALOR ZONA DE TRANSICIÓN
- LÍMITE ZONA DE TRANSICIÓN

PROYECCIÓN: UTM Hoja 2 de 2
M.A.D. (I.P.R.)

VALORES UNITARIOS DEL TERRENO 2006

35

D65-G4

- FRACCIONAMIENTOS O COLONIAS**
- 1 BALCONES DEL SOL
 - 2 PARAISOS DEL COLLI
 - 3 MIRAMAR
 - 4 MARIANO TABAROTOS
 - 5 EL FORTIN
 - 6 EL FORTIN
 - 7 LAS FLORESTAS
 - 8 CARLOS RIVERA ACEVES
 - 14 LA FLORESTA
 - 15 DOCE DE DICIEMBRE
 - 16 VO CAN DEL COLLI
 - 17 EL CHICALOTE
 - 21 COLONIAS DE LA PRIMAVERA
 - 22 COLLI URBANO
 - 23 LAS FLORESTAS
 - 24 LAS FLORESTAS
 - 25 LA GLORIA
 - 26 LOMAS DEL COLLI PTE.
 - 27 LOMAS DE LA PRIMAVERA
 - 28 MIRADOR DEL BOSQUE
 - 31 PUERTAS DEL BOSQUE
 - 33 VALLE DE SAN NICOLAS
 - 36 MISION LA FLORESTA
 - 37 LOMAS DEL FORTIN
 - 38 BOSQUE REAL

- MEMBROS DEL CONSEJO**
- SECRETARÍA DE ECONOMÍA
- SECRETARÍA DE HACIENDA Y CREDITO PÚBLICO
- SECRETARÍA DE DESARROLLO URBANO Y POLÍTICA DE HABITACIÓN
- SECRETARÍA DE OBRAS PÚBLICAS
- SECRETARÍA DE TURISMO, CULTURA Y FOLKLORE
- SECRETARÍA DE EDUCACIÓN
- SECRETARÍA DE SALUD
- SECRETARÍA DE AGRICULTURA, GANADERÍA Y PESQUERÍA
- SECRETARÍA DE AMBIENTE Y ENERGÍA
- SECRETARÍA DE TRANSPORTES Y MEDIOS DE COMUNICACIÓN
- SECRETARÍA DE ECONOMÍA
- SECRETARÍA DE HACIENDA Y CREDITO PÚBLICO
- SECRETARÍA DE DESARROLLO URBANO Y POLÍTICA DE HABITACIÓN
- SECRETARÍA DE OBRAS PÚBLICAS
- SECRETARÍA DE TURISMO, CULTURA Y FOLKLORE
- SECRETARÍA DE EDUCACIÓN
- SECRETARÍA DE SALUD
- SECRETARÍA DE AGRICULTURA, GANADERÍA Y PESQUERÍA
- SECRETARÍA DE AMBIENTE Y ENERGÍA
- SECRETARÍA DE TRANSPORTES Y MEDIOS DE COMUNICACIÓN

CONSEJO TÉCNICO CATASTRAL MUNICIPAL

SECRETARÍA DE ECONOMÍA

SECRETARÍA DE HACIENDA Y CREDITO PÚBLICO

SECRETARÍA DE DESARROLLO URBANO Y POLÍTICA DE HABITACIÓN

SECRETARÍA DE OBRAS PÚBLICAS

SECRETARÍA DE TURISMO, CULTURA Y FOLKLORE

SECRETARÍA DE EDUCACIÓN

SECRETARÍA DE SALUD

SECRETARÍA DE AGRICULTURA, GANADERÍA Y PESQUERÍA

SECRETARÍA DE AMBIENTE Y ENERGÍA

SECRETARÍA DE TRANSPORTES Y MEDIOS DE COMUNICACIÓN

SECRETARÍA DE ECONOMÍA

SECRETARÍA DE HACIENDA Y CREDITO PÚBLICO

SECRETARÍA DE DESARROLLO URBANO Y POLÍTICA DE HABITACIÓN

SECRETARÍA DE OBRAS PÚBLICAS

SECRETARÍA DE TURISMO, CULTURA Y FOLKLORE

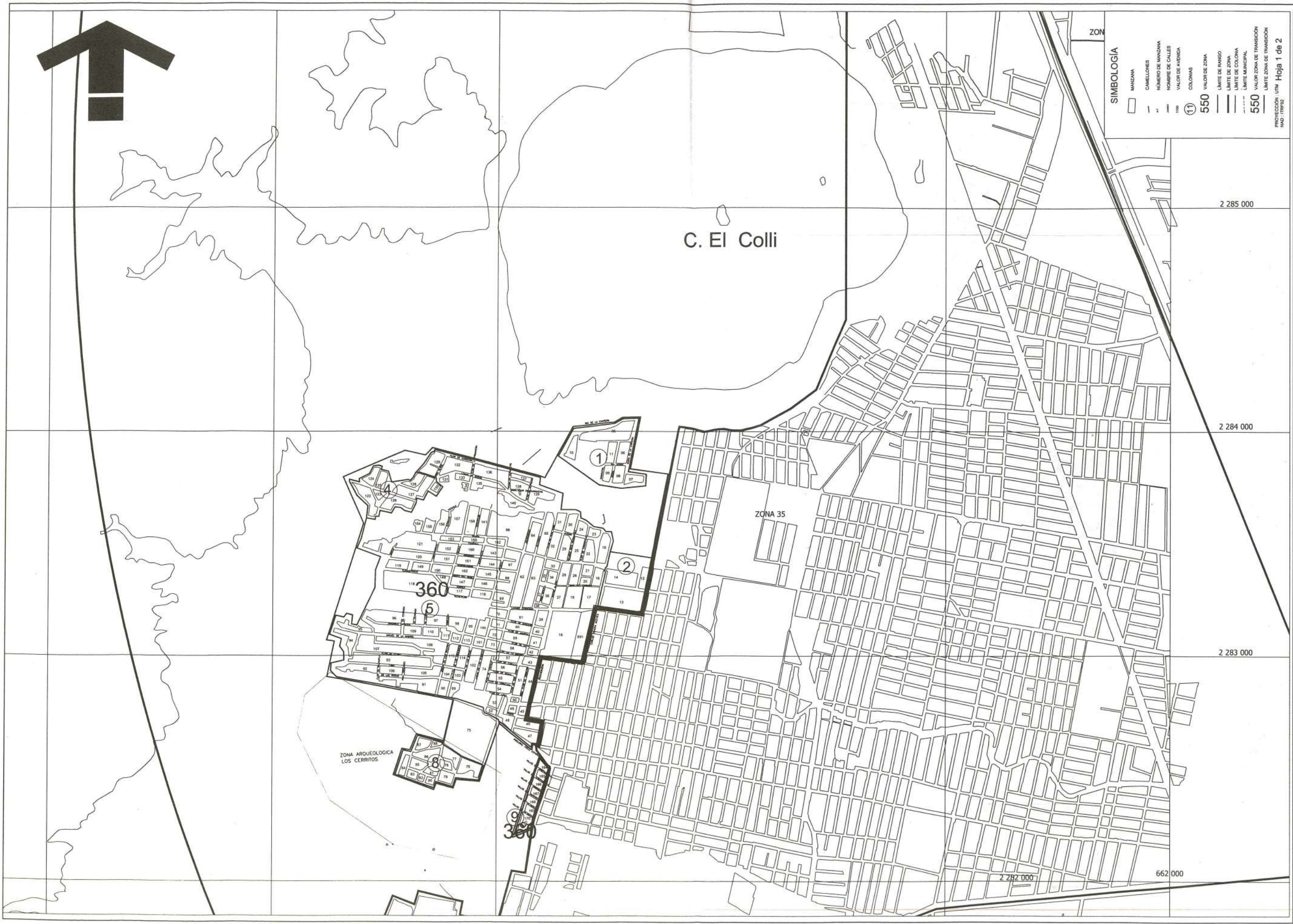

SECRETARÍA DE EDUCACIÓN

SECRETARÍA DE SALUD

SECRETARÍA DE AGRICULTURA, GANADERÍA Y PESQUERÍA

SECRETARÍA DE AMBIENTE Y ENERGÍA

SECRETARÍA DE TRANSPORTES Y MEDIOS DE COMUNICACIÓN



SIMBOLOGIA

- MANZANA
- CAMELONES
- NÚMERO DE MANZANA
- NOMBRE DE CALLES
- VALOR DE AVENIDA
- COLONIAS
- 550 VALOR DE ZONA
- LÍMITE DE RANGO
- LÍMITE DE ZONA
- LÍMITE DE COLONIA
- LÍMITE MUNICIPAL
- 550 VALOR ZONA DE TRANSICIÓN
- LÍMITE ZONA DE TRANSICIÓN

PROYECCIÓN: UTM Hoja 1 de 2
NAD (TPS)


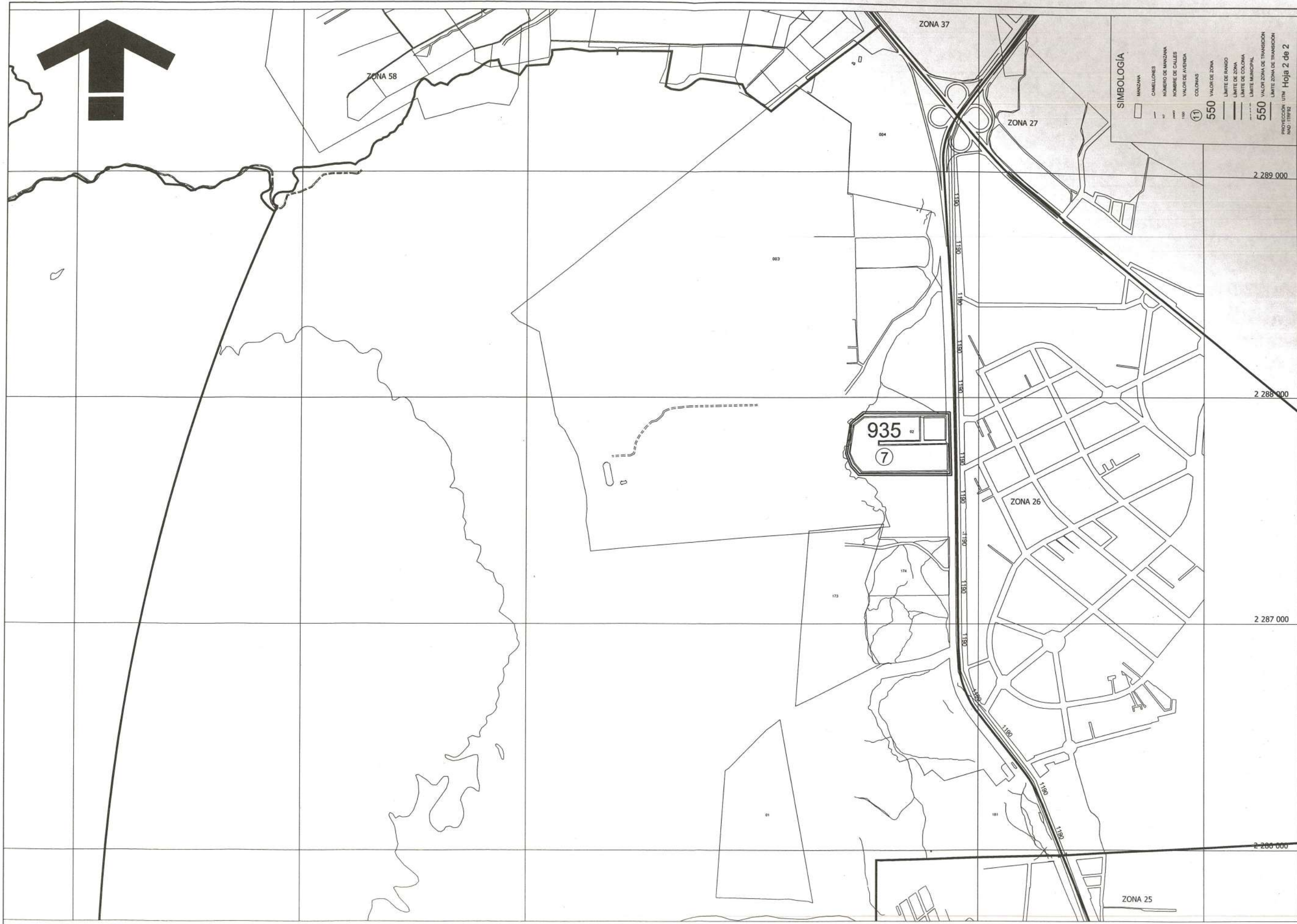
VALORES UNITARIOS DEL TERRENO 2006

ZONA CALERA MANA
36

D65-F2

- FRACCIONAMIENTOS O COLONIAS**
- 1 LA NORIA DE LA CALERA
 - 2 LA NORIA DE LA CALERA
 - 3 COLONIA DE LA CALERA
 - 5 COLONIA DE LA CALERA
 - 7 PARQUE INDUSTRIAL VALLARTA
 - 8 EL TIZATE
 - 9 VILLAS DE LA PRIMavera

MEMBROS DEL CONSEJO	CONSEJO TÉCNICO CATASTRAL MUNICIPAL	INVITADOS AL CONSEJO
<p>DR. JOSÉ MANUEL GARCÍA GARCÍA</p> <p>DR. JOSÉ MANUEL GARCÍA GARCÍA</p> <p>DR. JOSÉ MANUEL GARCÍA GARCÍA</p> <p>DR. JOSÉ MANUEL GARCÍA GARCÍA</p> <p>DR. JOSÉ MANUEL GARCÍA GARCÍA</p>	<p>DR. JOSÉ MANUEL GARCÍA GARCÍA</p> <p>DR. JOSÉ MANUEL GARCÍA GARCÍA</p> <p>DR. JOSÉ MANUEL GARCÍA GARCÍA</p> <p>DR. JOSÉ MANUEL GARCÍA GARCÍA</p> <p>DR. JOSÉ MANUEL GARCÍA GARCÍA</p>	<p>DR. JOSÉ MANUEL GARCÍA GARCÍA</p> <p>DR. JOSÉ MANUEL GARCÍA GARCÍA</p> <p>DR. JOSÉ MANUEL GARCÍA GARCÍA</p> <p>DR. JOSÉ MANUEL GARCÍA GARCÍA</p> <p>DR. JOSÉ MANUEL GARCÍA GARCÍA</p>



SIMBOLOGÍA

- MANZANA
- CAMELLONES
- NÚMERO DE MANZANA
- NÚMERO DE CALLES
- VALOR DE AVENIDA
- COLONIAS
- VALOR DE ZONA
- LÍMITE DE PARQUE
- LÍMITE DE ZONA
- LÍMITE DE COLONIA
- LÍMITE MUNICIPAL
- VALOR ZONA DE TRANSICIÓN
- LÍMITE ZONA DE TRANSICIÓN

PROYECCIÓN: UTM Hoja 2 de 2
MAD: ITRE92

VALORES UNITARIOS DEL TERRENO 2006

36
D65-F2

- FRACCIONAMIENTOS O COLONIAS**
- 1 LA NORIA DE LA CALERA
 - 2 LA NORIA 2da SECCIÓN
 - 4 BRISAS DE LA PRIMAVERA
 - 5 LOMAS DE LA PRIMAVERA
 - 7 PARQUE INDUSTRIAL VALLARTA
 - 8 EL TIZATE
 - 9 VILLAS DE LA PRIMAVERA

MEMBROS DEL CONSEJO	CONSEJO TÉCNICO CATASTRAL MUNICIPAL	INVITADOS AL CONSEJO
<p>ING. JOSÉ ANTONIO GARCÍA GARCÍA</p> <p>ING. JOSÉ ANTONIO GARCÍA GARCÍA</p> <p>ING. JOSÉ ANTONIO GARCÍA GARCÍA</p> <p>ING. JOSÉ ANTONIO GARCÍA GARCÍA</p>	<p>ING. JOSÉ ANTONIO GARCÍA GARCÍA</p> <p>ING. JOSÉ ANTONIO GARCÍA GARCÍA</p> <p>ING. JOSÉ ANTONIO GARCÍA GARCÍA</p> <p>ING. JOSÉ ANTONIO GARCÍA GARCÍA</p>	<p>ING. JOSÉ ANTONIO GARCÍA GARCÍA</p> <p>ING. JOSÉ ANTONIO GARCÍA GARCÍA</p> <p>ING. JOSÉ ANTONIO GARCÍA GARCÍA</p> <p>ING. JOSÉ ANTONIO GARCÍA GARCÍA</p>



SIMBOLOGIA

	MANZANA
	CAMELLONES
	NOMBRE DE MANZANA
	NOMBRE DE CALLES
	VALOR DE AVENIDA
	COLONIAS
	VALOR DE ZONA
	LIMITE DE RANCHO
	LIMITE DE ZONA
	LIMITE DE COLONIA
	LIMITE MUNICIPAL
	VALOR ZONA DE TRANSICIÓN
	LIMITE ZONA DE TRANSICIÓN

PROTECCIÓN UTM Hoja 1 de 2
NAD: ITR92

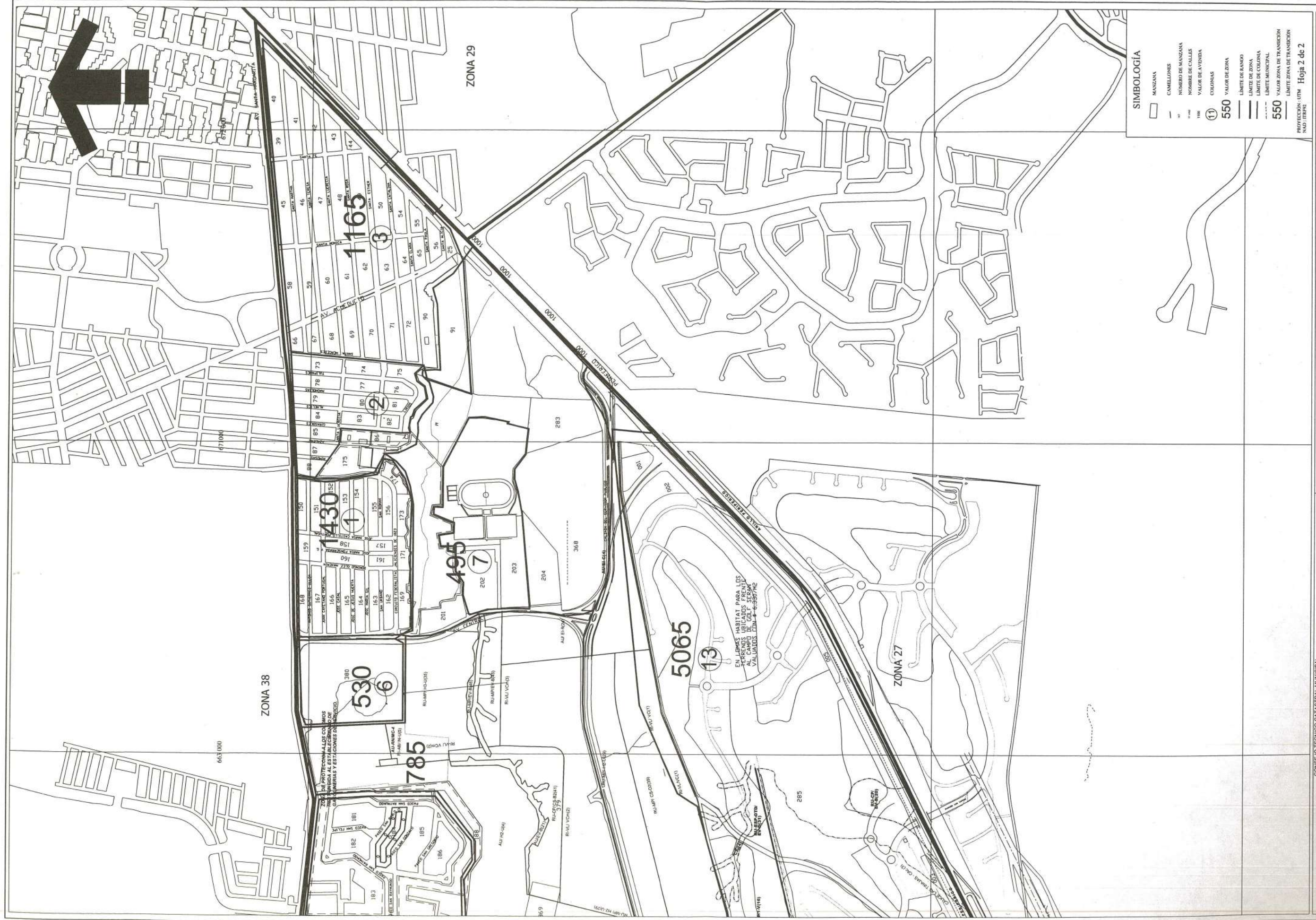
VALORES UNITARIOS DEL TERRENO 2006

MANZANA	37
VALOR DE ZONA	550
VALOR DE RANCHO	550
VALOR DE COLONIA	550
VALOR ZONA DE TRANSICIÓN	550

PROTECCIÓN UTM Hoja 1 de 2
NAD: ITR92

- FRACCIONAMIENTOS O COLONIAS**
- | | |
|---|---|
| 1 RESIDENCIAL PONENTE | 12 CAMICHIN MUCHO |
| 2 GIRASOLES | 13 LOMAS HABITAT NTE. |
| 3 SANTA MARGARITA PTE. | 14 PARQUE INDUSTRIAL SAN JUAN DE OCOTAN |
| 4 SAN JUAN OCOTAN | 15 PARQUE INDUSTRIAL |
| 5 SAN JUAN OCOTAN | 16 PALMA REAL |
| 6 RESID. LA MORNA | 17 SANTA CATALINA |
| 7 LOS JAZMINES | |
| 8 LOS JAZMINES | |
| 9 COMUNIDAD INDIGENA SAN JUAN DE OCOTAN | |
| 10 LOS ADONQUINES | |
| 11 PARQUE INDUSTRIAL FERRAN | |

MEMBROS DEL CONSEJO	CONSEJO TÉCNICO CATASTRAL MUNICIPAL	INVITADOS AL CONSEJO
<p>SECRETARIO GENERAL</p> <p>1. LIC. JESÚS GONZÁLEZ GONZÁLEZ</p> <p>2. LIC. JESÚS GONZÁLEZ GONZÁLEZ</p> <p>3. LIC. JESÚS GONZÁLEZ GONZÁLEZ</p> <p>4. LIC. JESÚS GONZÁLEZ GONZÁLEZ</p> <p>5. LIC. JESÚS GONZÁLEZ GONZÁLEZ</p> <p>6. LIC. JESÚS GONZÁLEZ GONZÁLEZ</p> <p>7. LIC. JESÚS GONZÁLEZ GONZÁLEZ</p> <p>8. LIC. JESÚS GONZÁLEZ GONZÁLEZ</p> <p>9. LIC. JESÚS GONZÁLEZ GONZÁLEZ</p> <p>10. LIC. JESÚS GONZÁLEZ GONZÁLEZ</p> <p>11. LIC. JESÚS GONZÁLEZ GONZÁLEZ</p>	<p>SECRETARIO GENERAL</p> <p>1. LIC. JESÚS GONZÁLEZ GONZÁLEZ</p> <p>2. LIC. JESÚS GONZÁLEZ GONZÁLEZ</p> <p>3. LIC. JESÚS GONZÁLEZ GONZÁLEZ</p> <p>4. LIC. JESÚS GONZÁLEZ GONZÁLEZ</p> <p>5. LIC. JESÚS GONZÁLEZ GONZÁLEZ</p> <p>6. LIC. JESÚS GONZÁLEZ GONZÁLEZ</p> <p>7. LIC. JESÚS GONZÁLEZ GONZÁLEZ</p> <p>8. LIC. JESÚS GONZÁLEZ GONZÁLEZ</p> <p>9. LIC. JESÚS GONZÁLEZ GONZÁLEZ</p> <p>10. LIC. JESÚS GONZÁLEZ GONZÁLEZ</p> <p>11. LIC. JESÚS GONZÁLEZ GONZÁLEZ</p>	<p>SECRETARIO GENERAL</p> <p>1. LIC. JESÚS GONZÁLEZ GONZÁLEZ</p> <p>2. LIC. JESÚS GONZÁLEZ GONZÁLEZ</p> <p>3. LIC. JESÚS GONZÁLEZ GONZÁLEZ</p> <p>4. LIC. JESÚS GONZÁLEZ GONZÁLEZ</p> <p>5. LIC. JESÚS GONZÁLEZ GONZÁLEZ</p> <p>6. LIC. JESÚS GONZÁLEZ GONZÁLEZ</p> <p>7. LIC. JESÚS GONZÁLEZ GONZÁLEZ</p> <p>8. LIC. JESÚS GONZÁLEZ GONZÁLEZ</p> <p>9. LIC. JESÚS GONZÁLEZ GONZÁLEZ</p> <p>10. LIC. JESÚS GONZÁLEZ GONZÁLEZ</p> <p>11. LIC. JESÚS GONZÁLEZ GONZÁLEZ</p>



SIMBOLOGIA

- MANZANA
- CALLEJONES
- NUMERO DE MANZANA
- NUMERO DE CALLES
- VALOR DE AVEDIA
- COLONIAS
- VALOR DE ZONA
- VALOR DE RANCHO
- LIMITE DE ZONA
- LIMITE DE COLONIA
- LIMITE MUNICIPAL
- VALOR ZONA DE TRANSICION

550
550

PROYECCION: UTM Hoja 2 de 2
M.D.T. (M)

VALORES UNITARIOS DEL TERRENO
2006

37
D65-G1

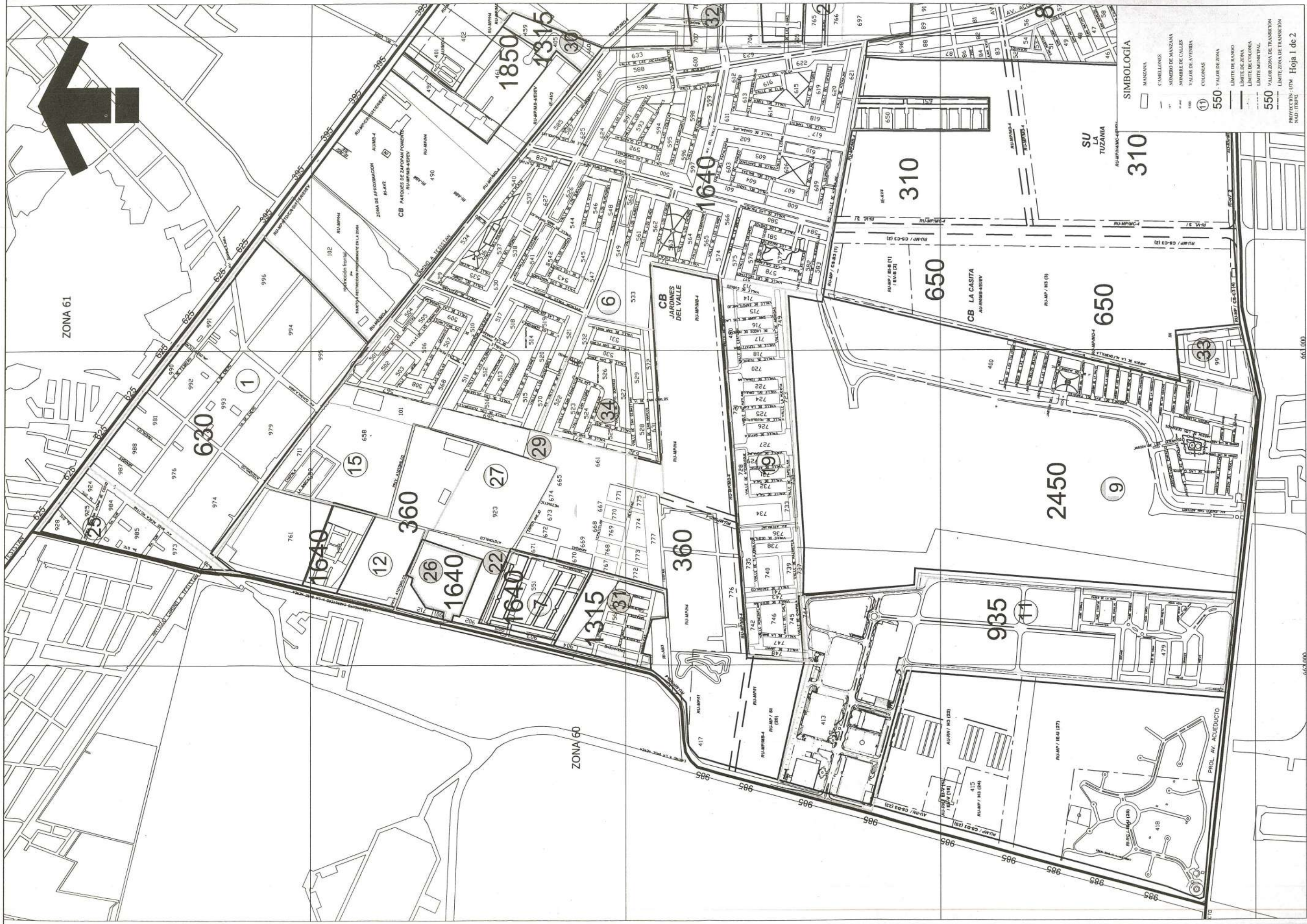
- FRACCIONAMIENTOS O COLONIAS**
- 1 RESIDENCIAL PONIENTE
 - 2 GIRASOLES
 - 3 SANTA MARGARITA PTE.
 - 4 SAN JUAN DE COCTAN
 - 5 RESID. LA MORA
 - 7 UNIDAD PENSIONES
 - 8 COMUNIDAD INDIGENA SAN JUAN DE COCTAN
 - 10 LOS ADOQUINES
 - 11 PARQUE INDUSTRIAL FERRAN
- 12 CAMICHA MOCHO
 - 13 LOMAS HABITAT NTE
 - 14 PARQUE INDUSTRIAL SAN JUAN DE COCTAN
 - 15 PRIVADA HIDALGO
 - 17 SANTA CATALINA

MIEMBROS DEL CONSEJO
CONSEJO TECNICO CATASTRAL MUNICIPAL

INVITADOS AL CONSEJO

SECRETARIA MUNICIPAL DE PLANEACION Y PROGRAMACION MUNICIPAL DE COCTAN
SECRETARIA MUNICIPAL DE DESARROLLO URBANO Y CATASTRO
SECRETARIA MUNICIPAL DE INGENIERIA Y OBRAS PUBLICAS
SECRETARIA MUNICIPAL DE ASESORIA JURIDICA
SECRETARIA MUNICIPAL DE ECONOMIA Y FISCALIA
SECRETARIA MUNICIPAL DE EDUCACION
SECRETARIA MUNICIPAL DE SALUD
SECRETARIA MUNICIPAL DE CULTURA Y DEPORTES
SECRETARIA MUNICIPAL DE TURISMO Y PROMOCION
SECRETARIA MUNICIPAL DE AMBIENTE Y PROTECCION AMBIENTAL
SECRETARIA MUNICIPAL DE AGUAS Y SANEAMIENTO
SECRETARIA MUNICIPAL DE INDUSTRIA Y COMERCIO
SECRETARIA MUNICIPAL DE TRANSPORTACION Y VIALIDAD
SECRETARIA MUNICIPAL DE TRABAJO Y SEGURIDAD SOCIAL
SECRETARIA MUNICIPAL DE VIVIENDA Y SERVICIOS URBANOS

SECRETARIA MUNICIPAL DE ECONOMIA Y FISCALIA
SECRETARIA MUNICIPAL DE EDUCACION
SECRETARIA MUNICIPAL DE SALUD
SECRETARIA MUNICIPAL DE CULTURA Y DEPORTES
SECRETARIA MUNICIPAL DE TURISMO Y PROMOCION
SECRETARIA MUNICIPAL DE AMBIENTE Y PROTECCION AMBIENTAL
SECRETARIA MUNICIPAL DE AGUAS Y SANEAMIENTO
SECRETARIA MUNICIPAL DE INDUSTRIA Y COMERCIO
SECRETARIA MUNICIPAL DE TRANSPORTACION Y VIALIDAD
SECRETARIA MUNICIPAL DE TRABAJO Y SEGURIDAD SOCIAL
SECRETARIA MUNICIPAL DE VIVIENDA Y SERVICIOS URBANOS



VALORES UNITARIOS DEL TERRENO 2006

38

D65-G0

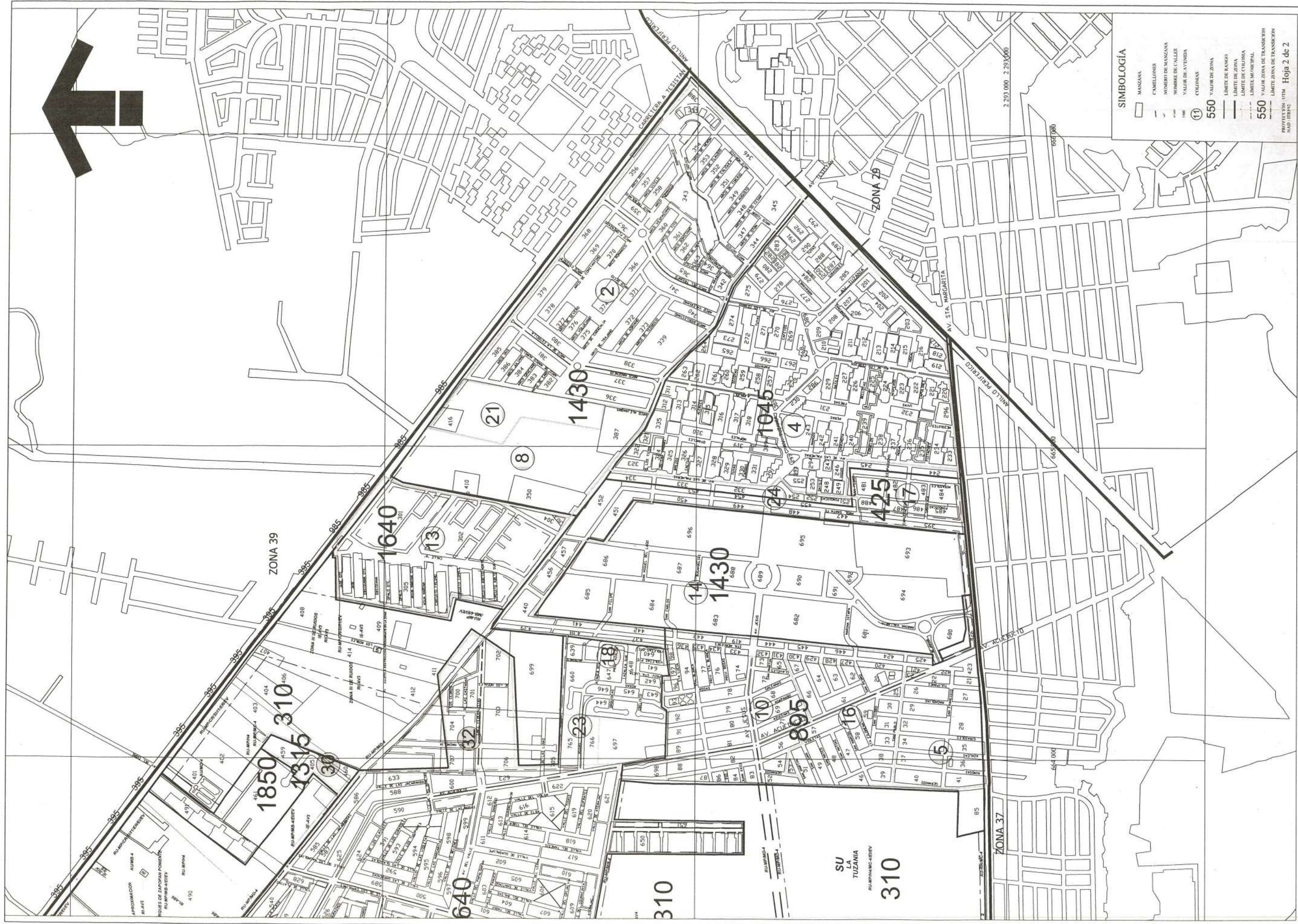
- FRACCIONAMIENTOS O COLONIAS**
- 1 H. DE NUEVO MEXICO SECC. TESTISTAN
 - 2 ARCOS DE ZAPOPAN SUR
 - 3 HACIENDA LA MORLA
 - 4 JARDINES DEL VALLE
 - 5 JARDINES DEL VALLE
 - 6 JARDINES DEL VALLE
 - 7 JARDINES DEL VALLE
 - 8 JARDINES DEL VALLE
 - 9 JARDINES DEL VALLE
 - 10 JARDINES DEL VALLE
 - 11 PARQUE INDUSTRIAL ELECTRONIC
 - 12 EL TRIANGULO
 - 13 RES. PARQUES DE ZAPOPAN
 - 14 RES. SANTA MARGARITA
 - 15 MARCELINO GARCIA BARRAGAN
 - 16 LAS BOVEDAS
 - 17 JARDINES DEL VALLE
 - 18 JARDINES DEL VALLE
 - 19 VALLE ESCONDIDO
 - 20 COLEGIO DEL AIRE
 - 21 LOS DONAOS COLONIA
 - 22 LOS DONAOS ACUEDUCTO
 - 23 LOS DONAOS ACUEDUCTO
 - 24 TUZANIA EJIDAL II
 - 25 JARDINES DE NUEVO MEXICO
 - 26 MISION JARDINES
 - 27 MISION DEL VALLE
 - 28 QUINTAS DEL VALLE
 - 29 QUINTAS DEL VALLE
 - 30 RESIDENCIAL SANTA FE
 - 31 FLORES DEL VALLE
 - 32 INDIATERA
 - 33 VIVEROS DEL VALLE

MEMBROS DEL CONSEJO

CONSEJO TECNICO CATASTRAL MUNICIPAL

INVITADOS AL CONSEJO

1. L.P. NÚMERO 1000 DEL 10 DE FEBRERO DE 1992	2. L.P. NÚMERO 1000 DEL 10 DE FEBRERO DE 1992
3. L.P. NÚMERO 1000 DEL 10 DE FEBRERO DE 1992	4. L.P. NÚMERO 1000 DEL 10 DE FEBRERO DE 1992
5. L.P. NÚMERO 1000 DEL 10 DE FEBRERO DE 1992	6. L.P. NÚMERO 1000 DEL 10 DE FEBRERO DE 1992
7. L.P. NÚMERO 1000 DEL 10 DE FEBRERO DE 1992	8. L.P. NÚMERO 1000 DEL 10 DE FEBRERO DE 1992
9. L.P. NÚMERO 1000 DEL 10 DE FEBRERO DE 1992	10. L.P. NÚMERO 1000 DEL 10 DE FEBRERO DE 1992
11. L.P. NÚMERO 1000 DEL 10 DE FEBRERO DE 1992	12. L.P. NÚMERO 1000 DEL 10 DE FEBRERO DE 1992
13. L.P. NÚMERO 1000 DEL 10 DE FEBRERO DE 1992	14. L.P. NÚMERO 1000 DEL 10 DE FEBRERO DE 1992
15. L.P. NÚMERO 1000 DEL 10 DE FEBRERO DE 1992	16. L.P. NÚMERO 1000 DEL 10 DE FEBRERO DE 1992
17. L.P. NÚMERO 1000 DEL 10 DE FEBRERO DE 1992	18. L.P. NÚMERO 1000 DEL 10 DE FEBRERO DE 1992
19. L.P. NÚMERO 1000 DEL 10 DE FEBRERO DE 1992	20. L.P. NÚMERO 1000 DEL 10 DE FEBRERO DE 1992
21. L.P. NÚMERO 1000 DEL 10 DE FEBRERO DE 1992	22. L.P. NÚMERO 1000 DEL 10 DE FEBRERO DE 1992
23. L.P. NÚMERO 1000 DEL 10 DE FEBRERO DE 1992	24. L.P. NÚMERO 1000 DEL 10 DE FEBRERO DE 1992
25. L.P. NÚMERO 1000 DEL 10 DE FEBRERO DE 1992	26. L.P. NÚMERO 1000 DEL 10 DE FEBRERO DE 1992
27. L.P. NÚMERO 1000 DEL 10 DE FEBRERO DE 1992	28. L.P. NÚMERO 1000 DEL 10 DE FEBRERO DE 1992
29. L.P. NÚMERO 1000 DEL 10 DE FEBRERO DE 1992	30. L.P. NÚMERO 1000 DEL 10 DE FEBRERO DE 1992
31. L.P. NÚMERO 1000 DEL 10 DE FEBRERO DE 1992	32. L.P. NÚMERO 1000 DEL 10 DE FEBRERO DE 1992
33. L.P. NÚMERO 1000 DEL 10 DE FEBRERO DE 1992	34. L.P. NÚMERO 1000 DEL 10 DE FEBRERO DE 1992
35. L.P. NÚMERO 1000 DEL 10 DE FEBRERO DE 1992	36. L.P. NÚMERO 1000 DEL 10 DE FEBRERO DE 1992
37. L.P. NÚMERO 1000 DEL 10 DE FEBRERO DE 1992	38. L.P. NÚMERO 1000 DEL 10 DE FEBRERO DE 1992
39. L.P. NÚMERO 1000 DEL 10 DE FEBRERO DE 1992	40. L.P. NÚMERO 1000 DEL 10 DE FEBRERO DE 1992
41. L.P. NÚMERO 1000 DEL 10 DE FEBRERO DE 1992	42. L.P. NÚMERO 1000 DEL 10 DE FEBRERO DE 1992
43. L.P. NÚMERO 1000 DEL 10 DE FEBRERO DE 1992	44. L.P. NÚMERO 1000 DEL 10 DE FEBRERO DE 1992
45. L.P. NÚMERO 1000 DEL 10 DE FEBRERO DE 1992	46. L.P. NÚMERO 1000 DEL 10 DE FEBRERO DE 1992
47. L.P. NÚMERO 1000 DEL 10 DE FEBRERO DE 1992	48. L.P. NÚMERO 1000 DEL 10 DE FEBRERO DE 1992
49. L.P. NÚMERO 1000 DEL 10 DE FEBRERO DE 1992	50. L.P. NÚMERO 1000 DEL 10 DE FEBRERO DE 1992
51. L.P. NÚMERO 1000 DEL 10 DE FEBRERO DE 1992	52. L.P. NÚMERO 1000 DEL 10 DE FEBRERO DE 1992
53. L.P. NÚMERO 1000 DEL 10 DE FEBRERO DE 1992	54. L.P. NÚMERO 1000 DEL 10 DE FEBRERO DE 1992
55. L.P. NÚMERO 1000 DEL 10 DE FEBRERO DE 1992	56. L.P. NÚMERO 1000 DEL 10 DE FEBRERO DE 1992
57. L.P. NÚMERO 1000 DEL 10 DE FEBRERO DE 1992	58. L.P. NÚMERO 1000 DEL 10 DE FEBRERO DE 1992
59. L.P. NÚMERO 1000 DEL 10 DE FEBRERO DE 1992	60. L.P. NÚMERO 1000 DEL 10 DE FEBRERO DE 1992
61. L.P. NÚMERO 1000 DEL 10 DE FEBRERO DE 1992	62. L.P. NÚMERO 1000 DEL 10 DE FEBRERO DE 1992
63. L.P. NÚMERO 1000 DEL 10 DE FEBRERO DE 1992	64. L.P. NÚMERO 1000 DEL 10 DE FEBRERO DE 1992
65. L.P. NÚMERO 1000 DEL 10 DE FEBRERO DE 1992	66. L.P. NÚMERO 1000 DEL 10 DE FEBRERO DE 1992
67. L.P. NÚMERO 1000 DEL 10 DE FEBRERO DE 1992	68. L.P. NÚMERO 1000 DEL 10 DE FEBRERO DE 1992
69. L.P. NÚMERO 1000 DEL 10 DE FEBRERO DE 1992	70. L.P. NÚMERO 1000 DEL 10 DE FEBRERO DE 1992
71. L.P. NÚMERO 1000 DEL 10 DE FEBRERO DE 1992	72. L.P. NÚMERO 1000 DEL 10 DE FEBRERO DE 1992
73. L.P. NÚMERO 1000 DEL 10 DE FEBRERO DE 1992	74. L.P. NÚMERO 1000 DEL 10 DE FEBRERO DE 1992
75. L.P. NÚMERO 1000 DEL 10 DE FEBRERO DE 1992	76. L.P. NÚMERO 1000 DEL 10 DE FEBRERO DE 1992
77. L.P. NÚMERO 1000 DEL 10 DE FEBRERO DE 1992	78. L.P. NÚMERO 1000 DEL 10 DE FEBRERO DE 1992
79. L.P. NÚMERO 1000 DEL 10 DE FEBRERO DE 1992	80. L.P. NÚMERO 1000 DEL 10 DE FEBRERO DE 1992
81. L.P. NÚMERO 1000 DEL 10 DE FEBRERO DE 1992	82. L.P. NÚMERO 1000 DEL 10 DE FEBRERO DE 1992
83. L.P. NÚMERO 1000 DEL 10 DE FEBRERO DE 1992	84. L.P. NÚMERO 1000 DEL 10 DE FEBRERO DE 1992
85. L.P. NÚMERO 1000 DEL 10 DE FEBRERO DE 1992	86. L.P. NÚMERO 1000 DEL 10 DE FEBRERO DE 1992
87. L.P. NÚMERO 1000 DEL 10 DE FEBRERO DE 1992	88. L.P. NÚMERO 1000 DEL 10 DE FEBRERO DE 1992
89. L.P. NÚMERO 1000 DEL 10 DE FEBRERO DE 1992	90. L.P. NÚMERO 1000 DEL 10 DE FEBRERO DE 1992
91. L.P. NÚMERO 1000 DEL 10 DE FEBRERO DE 1992	92. L.P. NÚMERO 1000 DEL 10 DE FEBRERO DE 1992
93. L.P. NÚMERO 1000 DEL 10 DE FEBRERO DE 1992	94. L.P. NÚMERO 1000 DEL 10 DE FEBRERO DE 1992
95. L.P. NÚMERO 1000 DEL 10 DE FEBRERO DE 1992	96. L.P. NÚMERO 1000 DEL 10 DE FEBRERO DE 1992
97. L.P. NÚMERO 1000 DEL 10 DE FEBRERO DE 1992	98. L.P. NÚMERO 1000 DEL 10 DE FEBRERO DE 1992
99. L.P. NÚMERO 1000 DEL 10 DE FEBRERO DE 1992	100. L.P. NÚMERO 1000 DEL 10 DE FEBRERO DE 1992



SIMBOLOGIA

MANZANA	□
CAMELIONES	—
NUMERO DE MANZANA	100
NUMERO DE CALLES	100
VALOR DE AVENIDA	100
COLONIAS	①
VALOR DE ZONA	550
LIMITE DE RANGO	—
LIMITE DE ZONA	—
LIMITE MUNICIPAL	—
VALOR ZONA DE TRANSICION	550
LIMITE ZONA DE TRANSICION	—

PROYECTOS: 107M Hoja 2 de 2
AÑO: 2006

VALORES UNITARIOS DEL TERRENO 2006

25 JARDINES DE NUEVO MEXICO
26 ADJUNTO VILLAS DEL VALLE
27 MISION DEL VALLE
28 QUINTAS DEL VALLE
29 QUINTAS DEL VALLE
30 FLORES DEL VALLE
31 FLORES DEL VALLE
32 RESIDENCIAL DEL VALLE
33 NOVATERRA
34 VIVEROS DEL VALLE

38
D65-G0

FRACCIONAMIENTOS O COLONIAS

14 RES. SANTA MARGARITA
15 LAS BOVEDAS
16 LAS BOVEDAS
17 TUZANIA EJIDAL
18 GIRASOLES ELITE
19 BOSQUES DEL VALLE
20 COLEGIO DE ZAPOPAN SUR
21 BOSQUES DE ZAPOPAN SUR
22 LUIS DONALDO COLOSIO
23 INDUSTRIAL FLECTRONIC
24 TUZANIA EJIDAL II

VALORES UNITARIOS DEL TERRENO 2006

14 DE NUEVO MEXICO RECC. TESISITAN
4 LA TUZANIA INFORMANT No. 1
6 JARDINES DEL VALLE
7 VILLAS DEL AIRE
8 LARON DE ZAPOPAN
10 LA CASTA
11 INDUSTRIAL FLECTRONIC
13 RES. PARQUES DE ZAPOPAN

MIEMBROS DEL CONSEJO

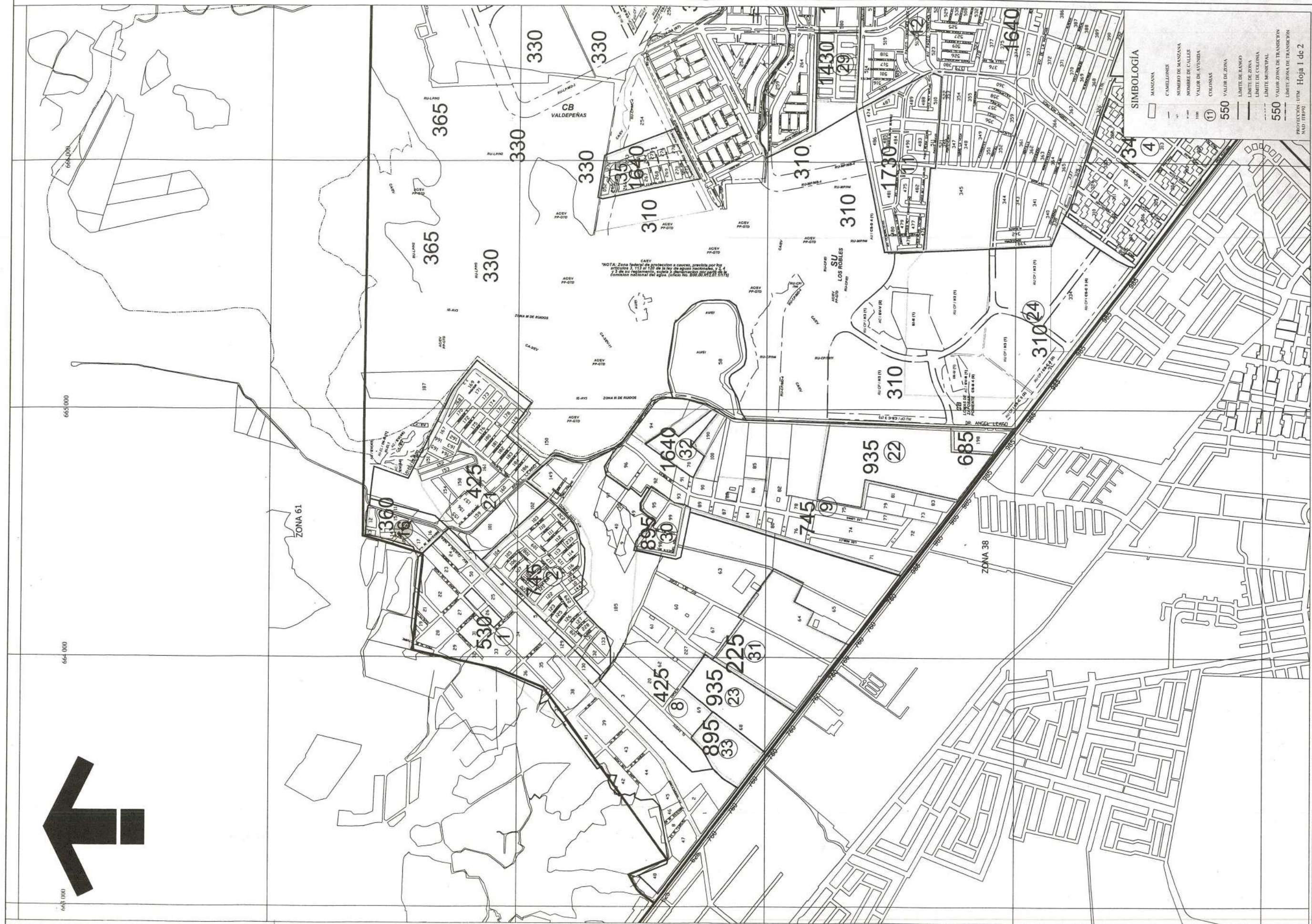
DR. JUAN CARLOS...	DR. JUAN CARLOS...
DR. JUAN CARLOS...	DR. JUAN CARLOS...
DR. JUAN CARLOS...	DR. JUAN CARLOS...
DR. JUAN CARLOS...	DR. JUAN CARLOS...
DR. JUAN CARLOS...	DR. JUAN CARLOS...

CONSEJO TECNICO CATASTRAL MUNICIPAL

DR. JUAN CARLOS...	DR. JUAN CARLOS...
DR. JUAN CARLOS...	DR. JUAN CARLOS...
DR. JUAN CARLOS...	DR. JUAN CARLOS...
DR. JUAN CARLOS...	DR. JUAN CARLOS...
DR. JUAN CARLOS...	DR. JUAN CARLOS...

INVITADOS AL CONSEJO

DR. JUAN CARLOS...	DR. JUAN CARLOS...
DR. JUAN CARLOS...	DR. JUAN CARLOS...
DR. JUAN CARLOS...	DR. JUAN CARLOS...
DR. JUAN CARLOS...	DR. JUAN CARLOS...
DR. JUAN CARLOS...	DR. JUAN CARLOS...



VALORES UNITARIOS DEL TERRENO 2006	
PROYECCIÓN UTM	Hoja 1 de 2
MAD: ITRF92	
VALOR ZONA DE TRANSICIÓN	550
LÍMITE ZONA DE TRANSICIÓN	550
LÍMITE MUNICIPAL	
LÍMITE DE COLONIA	
LÍMITE DE ZONA	
VALOR DE AVENIDA	11
VALOR DE CALLES	
NOMBRE DE MANZANA	
NOMBRE DE MANZANA	
CAMELLINES	
MANZANA	

- FRACCIONAMIENTOS O COLONIAS**
- | | | | |
|----|-------------------------------|----|--------------------------------|
| 1 | HOGARES DE NUEVO MEXICO | 23 | PARQUE INDUSTRIAL ECOPARK |
| 2 | COLINAS DE LOS ROBLES | 24 | CASA CERRAS DE ZAROPAPANTE |
| 3 | LOMAS DE ZAROPAPANTE | 25 | CASA CERRAS DE ZAROPAPANTE |
| 4 | PARQUE INDUSTRIAL ZAROPAPANTE | 26 | CASA CERRAS DE ZAROPAPANTE |
| 5 | MIRADOR DE SAN ISIDRO | 27 | MIRADOR DE SAN ISIDRO IV ETAPA |
| 6 | MIRADOR DE SAN ISIDRO | 28 | COND. H. LOS OLIVOS |
| 7 | EL TIGRE | 29 | COND. H. LOS OLIVOS |
| 8 | LOS ROBLES | 30 | RANCHO DEL SOL |
| 9 | AL PARRAGA | 31 | PARQUE INDUSTRIAL EL TIGRE |
| 10 | AL PARRAGA | 32 | PARQUE INDUSTRIAL EL TIGRE |
| 11 | COLINAS DEL REY | 33 | PARQUES DEL RINCON DEL VALLE |
| 12 | FOC. VILLA | 34 | PARQUES DEL RINCON DEL VALLE |
| 13 | COND. H. SAN FRANCISCO | 35 | PUNTA VALDEPERAS |
| 14 | RESIDENCIAL LAS VILLAS | | |
| 15 | RESIDENCIAL LAS VILLAS | | |
| 16 | NUEVO MEXICO EJIAL | | |
| 17 | MIRADOR DE SAN ISIDRO | | |
| 18 | MIRADOR DE SAN ISIDRO | | |
| 19 | RINCONADA DE SAN ISIDRO | | |
| 20 | LA GRANA | | |
| 21 | EL TIGRE II | | |
| 22 | PARQUE INDUSTRIAL SAN ANGEL | | |

MIEMBROS DEL CONSEJO	CONSEJO TECNICO CATASTRAL MUNICIPAL	INVITADOS AL CONSEJO
1. SECRETARIO GENERAL	1. SECRETARIO GENERAL	1. SECRETARIO GENERAL
2. SECRETARIO DE ADMINISTRACION	2. SECRETARIO DE ADMINISTRACION	2. SECRETARIO DE ADMINISTRACION
3. SECRETARIO DE FINANZAS	3. SECRETARIO DE FINANZAS	3. SECRETARIO DE FINANZAS
4. SECRETARIO DE LEGAL ASISTENCIA	4. SECRETARIO DE LEGAL ASISTENCIA	4. SECRETARIO DE LEGAL ASISTENCIA
5. SECRETARIO DE PLANIFICACION Y EVALUACION	5. SECRETARIO DE PLANIFICACION Y EVALUACION	5. SECRETARIO DE PLANIFICACION Y EVALUACION
6. SECRETARIO DE RECURSOS HUMANOS	6. SECRETARIO DE RECURSOS HUMANOS	6. SECRETARIO DE RECURSOS HUMANOS
7. SECRETARIO DE SERVICIOS SOCIALES	7. SECRETARIO DE SERVICIOS SOCIALES	7. SECRETARIO DE SERVICIOS SOCIALES
8. SECRETARIO DE TRABAJO SOCIAL	8. SECRETARIO DE TRABAJO SOCIAL	8. SECRETARIO DE TRABAJO SOCIAL
9. SECRETARIO DE VIVIENDA	9. SECRETARIO DE VIVIENDA	9. SECRETARIO DE VIVIENDA
10. SECRETARIO DE ZONAS DE INTERVENCION	10. SECRETARIO DE ZONAS DE INTERVENCION	10. SECRETARIO DE ZONAS DE INTERVENCION
11. SECRETARIO DE ZONAS DE INTERVENCION	11. SECRETARIO DE ZONAS DE INTERVENCION	11. SECRETARIO DE ZONAS DE INTERVENCION
12. SECRETARIO DE ZONAS DE INTERVENCION	12. SECRETARIO DE ZONAS DE INTERVENCION	12. SECRETARIO DE ZONAS DE INTERVENCION
13. SECRETARIO DE ZONAS DE INTERVENCION	13. SECRETARIO DE ZONAS DE INTERVENCION	13. SECRETARIO DE ZONAS DE INTERVENCION
14. SECRETARIO DE ZONAS DE INTERVENCION	14. SECRETARIO DE ZONAS DE INTERVENCION	14. SECRETARIO DE ZONAS DE INTERVENCION
15. SECRETARIO DE ZONAS DE INTERVENCION	15. SECRETARIO DE ZONAS DE INTERVENCION	15. SECRETARIO DE ZONAS DE INTERVENCION
16. SECRETARIO DE ZONAS DE INTERVENCION	16. SECRETARIO DE ZONAS DE INTERVENCION	16. SECRETARIO DE ZONAS DE INTERVENCION
17. SECRETARIO DE ZONAS DE INTERVENCION	17. SECRETARIO DE ZONAS DE INTERVENCION	17. SECRETARIO DE ZONAS DE INTERVENCION
18. SECRETARIO DE ZONAS DE INTERVENCION	18. SECRETARIO DE ZONAS DE INTERVENCION	18. SECRETARIO DE ZONAS DE INTERVENCION
19. SECRETARIO DE ZONAS DE INTERVENCION	19. SECRETARIO DE ZONAS DE INTERVENCION	19. SECRETARIO DE ZONAS DE INTERVENCION
20. SECRETARIO DE ZONAS DE INTERVENCION	20. SECRETARIO DE ZONAS DE INTERVENCION	20. SECRETARIO DE ZONAS DE INTERVENCION



NOTA: Zona federal de protección a cuencas, prevista por los artículos 3, 113 al 119 de la ley de aguas nacionales, y 2, 4 y 5 de su reglamento, sobre la administración por parte de la Comisión Nacional del Agua, (oficio No. 800.004.9201, 11/75).

SIMBOLOGÍA

MANZANA	550	VALOR DE ZONA
CAMELONES	550	LÍMITE DE LARGO
NÚMERO DE MANZANA	550	LÍMITE DE ANCHO
NOMBRE DE CALLES	550	LÍMITE DE COLONIA
VALOR DE AVENDA	550	LÍMITE MUNICIPAL
COLONIAS	550	LÍMITE ZONA DE TRANSICIÓN
VALOR DE ZONA	550	LÍMITE ZONA DE TRANSICIÓN
LÍMITE DE LARGO	550	
LÍMITE DE ANCHO	550	
LÍMITE DE COLONIA	550	
LÍMITE MUNICIPAL	550	
LÍMITE ZONA DE TRANSICIÓN	550	

PROTECCIÓN UTM Hoja 2 dc 2
IND. 10791

VALORES UNITARIOS DEL TERRENO 2006

ZONA CATASTRAL
39

D55-H9

- FRACCIONAMIENTOS O COLONIAS**
- 1 HOGARES DE NUEVO MEXICO
 - 2 COLONIAS DE ZAPOCAN
 - 3 COLONIAS DE ZAPOCAN
 - 4 ARCO DE ZAPOCAN NTE.
 - 5 COLONIA DE ZAPOCAN NTE.
 - 6 MIRADOR DE SAN ISIDRO
 - 7 VALLE DE SAN ISIDRO
 - 8 LOS ROBLES
 - 9 LOS ROBLES
 - 10 ALTAGRACIA
 - 11 COLINAS DEL REY
 - 12 CO. VILLA SAN FRANCISCO
 - 13 COLONIA DE ZAPOCAN
 - 14 HACIENDAS DEL VALLE
 - 15 RESIDENCIAS VILLAS
 - 16 MIRADOR DE SAN ISIDRO
 - 17 MIRADOR DE LA CANADA
 - 18 RINCÓNADA DE SAN ISIDRO
 - 19 RINCÓNADA DE SAN ISIDRO
 - 20 COND. MINO RESID. LOS ROBLES
 - 21 EL TIGRE II
 - 22 PARQUE INDUSTRIAL SAN ANGEL
 - 23 PARQUE INDUSTRIAL ECOMARK
 - 24 SAN JUAN ZAPOCAN NTE.
 - 25 CASA GRANDE
 - 26 MIRADOR DE SAN ISIDRO IV ETAPA
 - 27 RINCÓNADA DE SAN ISIDRO
 - 28 RINCÓNADA DE SAN ISIDRO
 - 29 RINCÓNADA LAS PALMAS
 - 30 RANCHO DEL SOL
 - 31 COND. MINO RESID. LOS ROBLES
 - 32 COND. MINO RESID. LOS ROBLES
 - 33 PARQUE IND. RINCÓN DEL VALLE
 - 34 PASEOS DEL CAMICHÍN
 - 35 PUNTA VALDEPERAS

MEMBROS DEL CONSEJO	CONSEJO TÉCNICO CATASTRAL MUNICIPAL	INVITADOS AL CONSEJO
<p>DR. JOSÉ ANTONIO GARCÍA GONZÁLEZ</p> <p>DR. JOSÉ ANTONIO GARCÍA GONZÁLEZ</p> <p>DR. JOSÉ ANTONIO GARCÍA GONZÁLEZ</p> <p>DR. JOSÉ ANTONIO GARCÍA GONZÁLEZ</p> <p>DR. JOSÉ ANTONIO GARCÍA GONZÁLEZ</p>	<p>DR. JOSÉ ANTONIO GARCÍA GONZÁLEZ</p> <p>DR. JOSÉ ANTONIO GARCÍA GONZÁLEZ</p> <p>DR. JOSÉ ANTONIO GARCÍA GONZÁLEZ</p> <p>DR. JOSÉ ANTONIO GARCÍA GONZÁLEZ</p> <p>DR. JOSÉ ANTONIO GARCÍA GONZÁLEZ</p>	<p>DR. JOSÉ ANTONIO GARCÍA GONZÁLEZ</p> <p>DR. JOSÉ ANTONIO GARCÍA GONZÁLEZ</p> <p>DR. JOSÉ ANTONIO GARCÍA GONZÁLEZ</p> <p>DR. JOSÉ ANTONIO GARCÍA GONZÁLEZ</p> <p>DR. JOSÉ ANTONIO GARCÍA GONZÁLEZ</p>



SIMBOLOGIA

- MANZANA
- CALLEJONES
- NOMBRE DE MANZANA
- NOMBRE DE CALLES
- VALOR DE AVENDA
- COLONIAS
- VALOR DE ZONA
- LIMITES DE RANCHO
- LIMITES DE ZONA
- LIMITES DE COLONIA
- LIMITES MUNICIPALES
- VALOR ZONA DE TRANSICION
- LIMITES ZONA DE TRANSICION

PROYECCION: UTM Hoja 1 de 2
M.D.T. 1984

VALORES UNITARIOS DEL TERRENO
2006

40

D55-19

- FRACCIONAMIENTOS O COLONIAS**
- 1 TABACHINES
 - 2 LOS CERRITOS
 - 3 RINCONADA DEL AUDITORIO
 - 4 ARROYO HONDO PTE
 - 5 PARQUES DEL AUDITORIO
 - 6 JARDINES DE LA ESPERANZA
 - 7 RESIDENCIAL TABACHINES
 - 8 SAN NICOLAS DE LOS BELENES
 - 9 BOSQUE ESCONDIDO
 - 10 BALCONES DE LA CANTERA
 - 11 LOS CERRITOS
 - 12 RINCONADA DEL AUDITORIO
 - 13 JARDINES DEL AUDITORIO
 - 14 VILLAS DEL MARQUES
 - 15 JARDINES DE LA ESPERANZA
 - 16 BOSQUE ESCONDIDO
 - 17 ARDINES DE TABACHINES
 - 18 BOSQUE ESCONDIDO
 - 21 COLINAS DE LOS BELENES SUR
 - 22 U.H. MIGUEL GUEVARA JIMENEZ
 - 23 QUINTA DEL FEDERALISMO
 - 25 TABACHINES SECC. PTE.
 - 27 REAL TABACHINES

MIEMBROS DEL CONSEJO	CONSEJO TECNICO CATASTRAL MUNICIPAL	INVITADOS AL CONSEJO
<p>1. EL PRESIDENTE DEL CONCEJO MUNICIPAL</p> <p>2. EL SECRETARIO DEL CONCEJO MUNICIPAL</p> <p>3. EL TERCERO DEL CONCEJO MUNICIPAL</p> <p>4. EL CUARTO DEL CONCEJO MUNICIPAL</p> <p>5. EL QUINTO DEL CONCEJO MUNICIPAL</p> <p>6. EL SEXTO DEL CONCEJO MUNICIPAL</p> <p>7. EL SEPTIMO DEL CONCEJO MUNICIPAL</p> <p>8. EL OCTAVO DEL CONCEJO MUNICIPAL</p> <p>9. EL NOVENO DEL CONCEJO MUNICIPAL</p> <p>10. EL DICESIMO DEL CONCEJO MUNICIPAL</p>	<p>1. EL PRESIDENTE DEL CONCEJO MUNICIPAL</p> <p>2. EL SECRETARIO DEL CONCEJO MUNICIPAL</p> <p>3. EL TERCERO DEL CONCEJO MUNICIPAL</p> <p>4. EL CUARTO DEL CONCEJO MUNICIPAL</p> <p>5. EL QUINTO DEL CONCEJO MUNICIPAL</p> <p>6. EL SEXTO DEL CONCEJO MUNICIPAL</p> <p>7. EL SEPTIMO DEL CONCEJO MUNICIPAL</p> <p>8. EL OCTAVO DEL CONCEJO MUNICIPAL</p> <p>9. EL NOVENO DEL CONCEJO MUNICIPAL</p> <p>10. EL DICESIMO DEL CONCEJO MUNICIPAL</p>	<p>1. EL PRESIDENTE DEL CONCEJO MUNICIPAL</p> <p>2. EL SECRETARIO DEL CONCEJO MUNICIPAL</p> <p>3. EL TERCERO DEL CONCEJO MUNICIPAL</p> <p>4. EL CUARTO DEL CONCEJO MUNICIPAL</p> <p>5. EL QUINTO DEL CONCEJO MUNICIPAL</p> <p>6. EL SEXTO DEL CONCEJO MUNICIPAL</p> <p>7. EL SEPTIMO DEL CONCEJO MUNICIPAL</p> <p>8. EL OCTAVO DEL CONCEJO MUNICIPAL</p> <p>9. EL NOVENO DEL CONCEJO MUNICIPAL</p> <p>10. EL DICESIMO DEL CONCEJO MUNICIPAL</p>



SIMBOLOGÍA

- MANZANA
- CAMELIONES
- NOMBRE DE MANZANA
- NOMBRE DE CALLES
- VALOR DE AVENIDA
- COLONIAS
- VALOR DE ZONA
- VALOR DE BANGU
- LÍMITE DE ZONA
- LÍMITE DE COLONIA
- LÍMITE MUNICIPAL
- VALOR ZONA DE TRANSICIÓN
- LÍMITE ZONA DE TRANSICIÓN

PROYECCIÓN: UTM Hoja 2 de 2
NAAD: ITBRS

VALORES UNITARIOS DEL TERRENO 2006

ZONA URBANA A
40

D55-J9

FACCIONAMIENTOS O COLONIAS

- 11 LOS CERROS
- 12 RINCONADA DEL AUDITORIO
- 13 A. GEOVILLAS DE TABACHINES
- 14 VILAS DEL MARQUEZ ORDÓ
- 15 JARDINES DE LA ESPERANZA
- 16 JARDINES DEL PORVENIR
- 17 COLINAS DE LOS BELLENES
- 18 BOSQUE ESCONDIDO

- 1 TABACHINES
- 2 UNIDAD AUDITORIO
- 3 PARQUES DEL AUDITORIO
- 4 JARDINES DE LA ESPERANZA
- 5 JARDINES DE LA ESPERANZA
- 6 RESIDENCIAL TABACHINES
- 7 RESIDENCIAL TABACHINES
- 8 SAN NICOLÁS DE LOS BELLENES
- 9 COLINAS DE LOS BELLENES
- 10 BALCONES DE LA CANTIERA

MIEMBROS DEL CONSEJO **CONSEJO TÉCNICO CATASTRAL MUNICIPAL** **INVITADOS AL CONSEJO**

INSTRUMENTO DE TRÁMITE DE INSCRIPCIÓN REGISTRO DE INSCRIPCIÓN REGISTRO DE INSCRIPCIÓN

BOGOTÁ, D.C. BOGOTÁ, D.C. BOGOTÁ, D.C.

REPRESENTANTE REPRESENTANTE REPRESENTANTE

BOGOTÁ, D.C. BOGOTÁ, D.C. BOGOTÁ, D.C.



VALORES UNITARIOS DEL TERRENO 2006

PROYECCION: UTM Hoja I de 2

41

D56-A9

- FRACCIONAMIENTOS O COLONIAS**
- 1 LOS CANTEROS
 - 2 BENTO JUAREZ
 - 3 LA EXPERIENCIA
 - 4 HOGARES DE LOS BELENES
 - 5 BENTO JUAREZ NORTE
 - 6 LOMAS DEL REFUGIO
 - 7 NUEVA ESPAÑA
 - 8 LOMAS DE GUADALUPE OTE.
 - 9 VILLAS HERMOSAS
 - 10 MIRADOR ESCONDIDO
 - 11 LA COBRIOLA
 - 12 MESA COLORADA OTE.
 - 13 CERRO DE LA FIGUERA
 - 14 LA FIGUERA
 - 15 LOMAS DEL PEDREGAL
 - 16 ARROYO HONDO OTE.
 - 17 RINCONADA DEL AUDITORIO

MIEMBROS DEL CONSEJO

CONSEJO TECNICO CATASTRAL MUNICIPAL

INVITADOS AL CONSEJO

1. SECRETARÍA DE ECONOMÍA

2. SECRETARÍA DE HACIENDA Y CREDITO PÚBLICO

3. SECRETARÍA DE DESARROLLO URBANO Y MEDIO AMBIENTE

4. SECRETARÍA DE OBRAS PÚBLICAS

5. SECRETARÍA DE TRANSPORTES Y MEDIOS COMUNICACIONES

6. SECRETARÍA DE TURISMO, CULTURA Y FERIA

7. SECRETARÍA DE EDUCACIÓN PÚBLICA

8. SECRETARÍA DE SALUD

9. SECRETARÍA DE AGRICULTURA, GANADERÍA Y PESQUERÍA

10. SECRETARÍA DE ENERGÍA

11. SECRETARÍA DE FOMENTO ECONOMICO FEDERAL

12. SECRETARÍA DE INTERIOR

13. SECRETARÍA DE JUSTICIA FEDERAL

14. SECRETARÍA DE PLANEACIÓN ECONOMICA

15. SECRETARÍA DE PROTECCIÓN CIVIL

16. SECRETARÍA DE PROMOCION ECONOMICA

17. SECRETARÍA DE TRABAJO Y PREVISION SOCIAL

18. SECRETARÍA DE VIVIENDA Y OBRAS PUBLICAS

19. SECRETARÍA DE DEFENSA NACIONAL

20. SECRETARÍA DE ECONOMIA

21. SECRETARÍA DE HACIENDA Y CREDITO PÚBLICO

22. SECRETARÍA DE DESARROLLO URBANO Y MEDIO AMBIENTE

23. SECRETARÍA DE OBRAS PÚBLICAS

24. SECRETARÍA DE TRANSPORTES Y MEDIOS COMUNICACIONES

25. SECRETARÍA DE TURISMO, CULTURA Y FERIA

26. SECRETARÍA DE EDUCACIÓN PÚBLICA

27. SECRETARÍA DE SALUD

28. SECRETARÍA DE AGRICULTURA, GANADERÍA Y PESQUERÍA

29. SECRETARÍA DE ENERGÍA

30. SECRETARÍA DE FOMENTO ECONOMICO FEDERAL

31. SECRETARÍA DE INTERIOR

32. SECRETARÍA DE JUSTICIA FEDERAL

33. SECRETARÍA DE PLANEACIÓN ECONOMICA

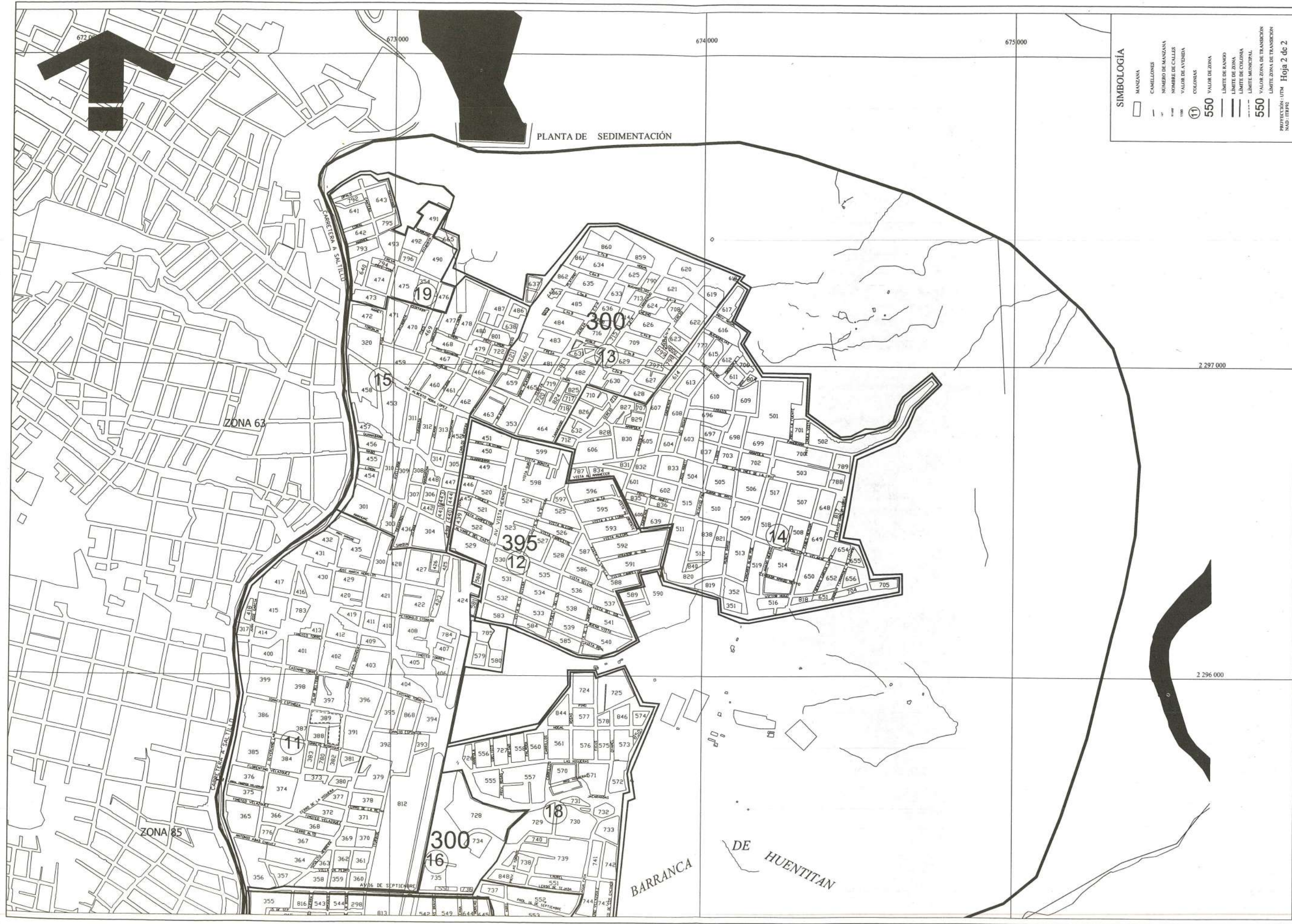
34. SECRETARÍA DE PROTECCIÓN CIVIL

35. SECRETARÍA DE PROMOCION ECONOMICA

36. SECRETARÍA DE TRABAJO Y PREVISION SOCIAL

37. SECRETARÍA DE VIVIENDA Y OBRAS PUBLICAS

38. SECRETARÍA DE DEFENSA NACIONAL



PLANTA DE SEDIMENTACIÓN

SIMBOLOGÍA

- MANZANA
- CAMELIONES
- NÚMERO DE MANZANA
- NOMBRE DE CALLES
- VALOR DE AVENIDA
- COLONIAS
- 550 VALOR DE ZONA
- LÍMITE DE RANCHO
- LÍMITE DE ZONA
- LÍMITE MUNICIPAL
- 550 VALOR ZONA DE TRANSICIÓN
- LÍMITE ZONA DE TRANSICIÓN

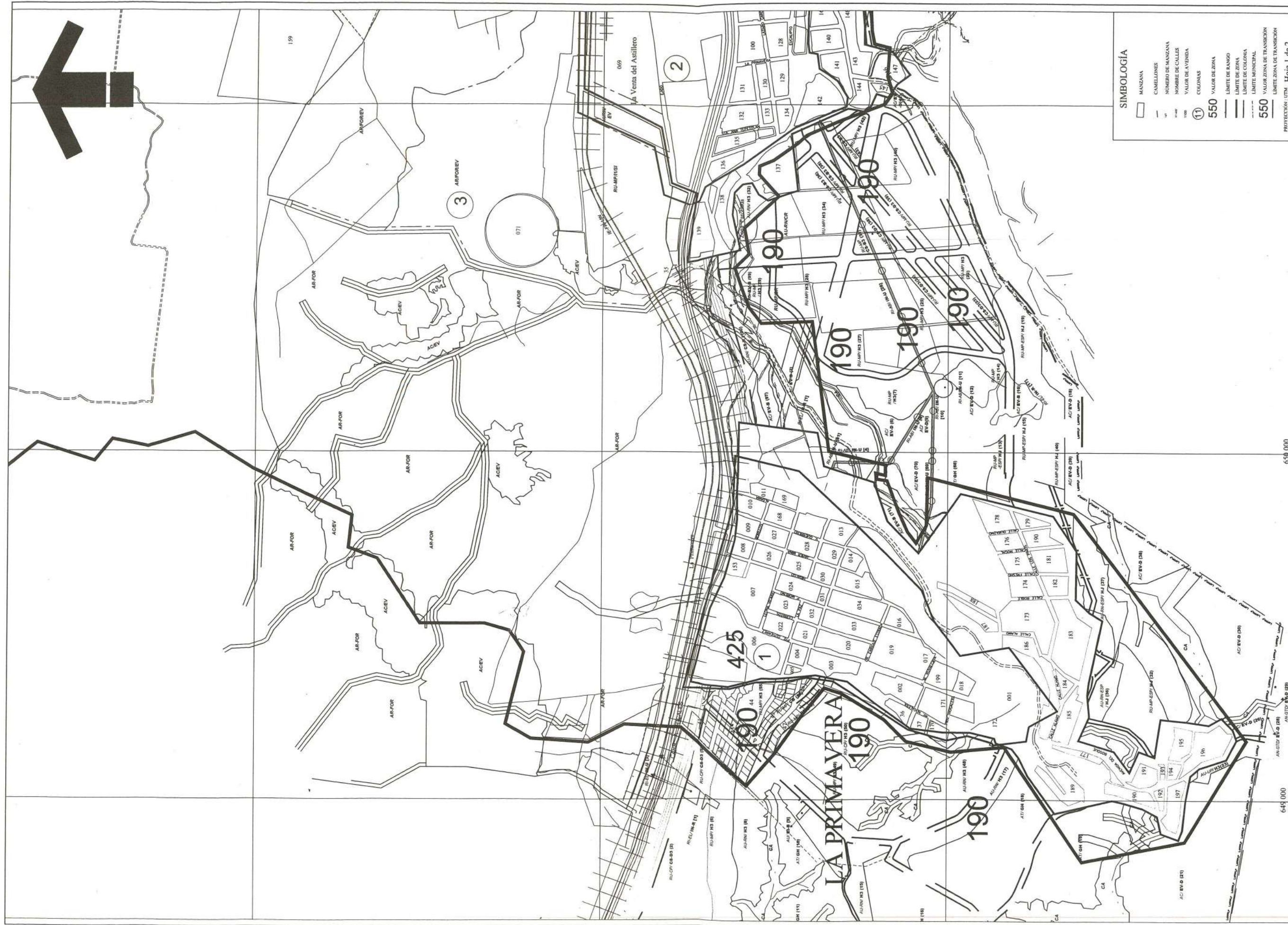
PROYECTOS: LUTM Hoja 2 de 2
IND: 11912

VALORES UNITARIOS DEL TERRENO 2006

ZONA CATASTRAL: 41
D56-A9

- FRACCIONAMIENTOS O COLONIAS**
- 1 LOS CANTEROS
 - 2 BENITO JUÁREZ
 - 3 LA BARRANCA
 - 4 LADERONES DE LOS RELENES
 - 5 HOGARES ASES NOROCCIDENTE
 - 6 LOMAS DEL REFUGIO
 - 7 INDIGENIA DE MEZQUITAN
 - 8 MIGUEL HIDALGO
 - 11 VILLAS DE GUADALUPE OTE.
 - 13 MIRADOR ESCONDIDO
 - 14 LA CORONILLA
 - 15 MESA COLORADA OTE.
 - 16 CERRO DE LA HIGUERA
 - 17 LA HIGUERA
 - 18 LOMAS DEL PEDREGAL
 - 19 ARROYO HONDO OTE.
 - 21 RINCÓNADA DEL AUDITORIO

MEMBROS DEL CONSEJO	CONSEJO TÉCNICO CATASTRAL MUNICIPAL	INVITADOS AL CONSEJO
<p>DR. JOSÉ MANUEL GARCÍA GARCÍA SECRETARÍA DE ECONOMÍA</p> <p>DR. JOSÉ MANUEL GARCÍA GARCÍA SECRETARÍA DE ECONOMÍA</p> <p>DR. JOSÉ MANUEL GARCÍA GARCÍA SECRETARÍA DE ECONOMÍA</p>	<p>DR. JOSÉ MANUEL GARCÍA GARCÍA SECRETARÍA DE ECONOMÍA</p> <p>DR. JOSÉ MANUEL GARCÍA GARCÍA SECRETARÍA DE ECONOMÍA</p> <p>DR. JOSÉ MANUEL GARCÍA GARCÍA SECRETARÍA DE ECONOMÍA</p>	<p>DR. JOSÉ MANUEL GARCÍA GARCÍA SECRETARÍA DE ECONOMÍA</p> <p>DR. JOSÉ MANUEL GARCÍA GARCÍA SECRETARÍA DE ECONOMÍA</p> <p>DR. JOSÉ MANUEL GARCÍA GARCÍA SECRETARÍA DE ECONOMÍA</p>



VALORES UNITARIOS DEL TERRENO 2006

PROYECCIÓN: UTM Hoja 1 de 2
S.D. 1883

SIMBOLOGÍA

- MANZANA
- CAMELLONES
- NOMBRE DE MANZANA
- NOMBRE DE CALLES
- VALOR DE VENTA
- COLONIAS
- VALOR DE ZONA
- LÍMITE DE RANGO
- LÍMITE DE ZONA
- LÍMITE DE COLONIA
- LÍMITE MUNICIPAL
- VALOR ZONA DE TRANSICIÓN
- LÍMITE ZONA DE TRANSICIÓN

MIEMBROS DEL CONSEJO

CONSEJO TÉCNICO CATASTRAL MUNICIPAL

INVITADOS AL CONSEJO

SECRETARÍA DE GOBIERNO MUNICIPAL	SECRETARÍA DE ECONOMÍA MUNICIPAL
SECRETARÍA DE EDUCACIÓN MUNICIPAL	SECRETARÍA DE CULTURA MUNICIPAL
SECRETARÍA DE DEPORTES MUNICIPAL	SECRETARÍA DE TURISMO MUNICIPAL
SECRETARÍA DE SALUD MUNICIPAL	SECRETARÍA DE VIVIENDA MUNICIPAL
SECRETARÍA DE TRANSITO MUNICIPAL	SECRETARÍA DE ASESORIA MUNICIPAL
SECRETARÍA DE PLANIFICACIÓN MUNICIPAL	SECRETARÍA DE ASISTENCIA SOCIAL MUNICIPAL
SECRETARÍA DE PROYECTOS MUNICIPALES	SECRETARÍA DE SERVICIOS MUNICIPALES
SECRETARÍA DE OBRAS PÚBLICAS MUNICIPALES	SECRETARÍA DE SERVICIOS MUNICIPALES
SECRETARÍA DE SERVICIOS MUNICIPALES	SECRETARÍA DE SERVICIOS MUNICIPALES

FRACCIONAMIENTOS O COLONIAS

- 1 LA PRIMAVERA
- 2 LA VENTA DEL ASTILLERO
- 3 CAMPO DE TIRO CLUB CINAGETICO
- 4 LOMAS DEL ASTILLERO
- 5 HACIENDAS DEL ASTILLERO

VALORES UNITARIOS DEL TERRENO 2006

PROYECCIÓN: UTM Hoja 1 de 2
S.D. 1883

55

D65-D0



VALORES UNITARIOS DEL TERRENO 2006

PROYECCIÓN: UTM Hoja 2 de 2
MAD: ITRPZ

MANZANA	550
CAMELONES	550
NUMERO DE MANZANA	550
NOMBRE DE CALLES	550
VALOR DE AVENIDA	550
COLONIAS	550
VALOR DE ZONA	550
LIMITE DE RANCHO	550
LIMITE DE ZONA	550
LIMITE DE COLONIA	550
LIMITE MUNICIPAL	550
VALOR ZONA DE TRANSICION	550
LIMITE ZONA DE TRANSICION	550

VALORES UNITARIOS DEL TERRENO 2006

55
D65-D0

- FRACCIONAMIENTOS O COLONIAS
- 1 LA PRIMAVERA
 - 2 CAMPO DEL ASTILLERO
 - 3 CAMPO DEL ASTILLERO
 - 4 LOMAS DEL ASTILLERO
 - 5 HACIENDAS DEL ASTILLERO

MIEMBROS DEL CONSEJO	CONSEJO TECNICO CATASTRAL MUNICIPAL	INVITADOS AL CONSEJO
1. PRESIDENTE DEL CONSEJO 2. SECRETARIO DEL CONSEJO 3. MIEMBRO DEL CONSEJO 4. MIEMBRO DEL CONSEJO 5. MIEMBRO DEL CONSEJO	1. PRESIDENTE DEL CONSEJO 2. SECRETARIO DEL CONSEJO 3. MIEMBRO DEL CONSEJO 4. MIEMBRO DEL CONSEJO 5. MIEMBRO DEL CONSEJO	1. PRESIDENTE DEL CONSEJO 2. SECRETARIO DEL CONSEJO 3. MIEMBRO DEL CONSEJO 4. MIEMBRO DEL CONSEJO 5. MIEMBRO DEL CONSEJO



EJIDO SAN JUAN DE OCOTAN P

SIMBOLOGIA

- MANZANA
- CAMELIONES
- NUMERO DE MANZANA
- NOMBRE DE CALLES
- VALOR DE AVENDA
- COLONIAS
- VALOR DE ZONA
- LIMITE DE RANCHO
- LIMITE DE ZONA
- LIMITE DE COLONIA
- LIMITE MUNICIPAL
- VALOR ZONA DE TRANSICION
- LIMITE ZONA DE TRANSICION

550

550

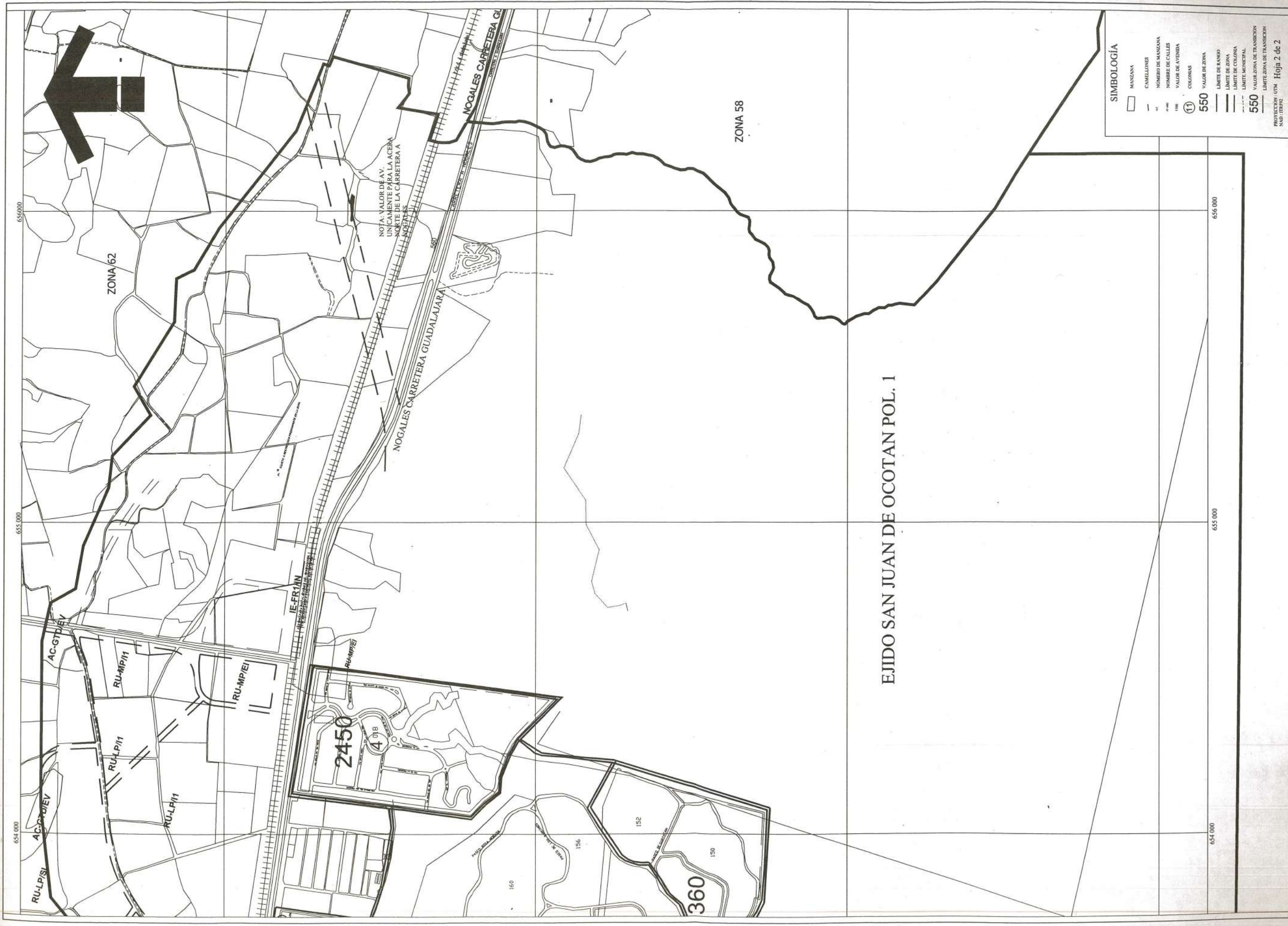
PROYECCION: UTM Hoja 1 de 2
NAD (TAMK)

VALORES UNITARIOS DEL TERRENO 2006

56
D65-E1

- FRACCIONMIENTOS O COLONIAS
- 1 PINAR DE LA VENTA PRIMERA SECCION
 - 2 PINAR DE LA VENTA SEGUNDA SECCION
 - 3 PINAR DE LA VENTA TERCERA SECCION
 - 4 DIANA

MIEMBROS DEL CONSEJO	CONSEJO TECNICO CATASTRAL MUNICIPAL	INVITADOS AL CONSEJO
<p>DR. JUAN CARLOS GARCIA GONZALEZ</p> <p>DR. JUAN CARLOS GARCIA GONZALEZ</p> <p>DR. JUAN CARLOS GARCIA GONZALEZ</p> <p>DR. JUAN CARLOS GARCIA GONZALEZ</p> <p>DR. JUAN CARLOS GARCIA GONZALEZ</p>	<p>DR. JUAN CARLOS GARCIA GONZALEZ</p> <p>DR. JUAN CARLOS GARCIA GONZALEZ</p> <p>DR. JUAN CARLOS GARCIA GONZALEZ</p> <p>DR. JUAN CARLOS GARCIA GONZALEZ</p> <p>DR. JUAN CARLOS GARCIA GONZALEZ</p>	<p>DR. JUAN CARLOS GARCIA GONZALEZ</p> <p>DR. JUAN CARLOS GARCIA GONZALEZ</p> <p>DR. JUAN CARLOS GARCIA GONZALEZ</p> <p>DR. JUAN CARLOS GARCIA GONZALEZ</p> <p>DR. JUAN CARLOS GARCIA GONZALEZ</p>



EJIDO SAN JUAN DE OCOTAN POL. 1

SIMBOLOGIA

- MANZANA
 - CAMELIONES
 - NÚMERO DE MANZANA
 - NOMBRE DE CALLES
 - VALOR DE AVENIDA
 - COLONIAS
 - 550 VALOR DE ZONA
 - LÍMITE DE BARRIO
 - LÍMITE DE ZONA
 - LÍMITE DE COLONIA
 - LÍMITE MUNICIPAL
 - 550 VALOR ZONA DE TRANSICION
 - LÍMITE ZONA DE TRANSICION
- PROYECCION: UTM Hoja 2 de 2
MAD: ITRM

VALORES UNITARIOS DEL TERRENO 2006


56

D65-E1

FRACCIONAMIENTOS O COLONIAS

- 1 PINAR DE LA VENTA PRIMERA SECCION
- 2 PINAR DE LA VENTA SEGUNDA SECCION
- 3 PINAR DE LA VENTA TERCERA SECCION
- 4 DIANA

MIEMBROS DEL CONSEJO	CONSEJO TECNICO CATASTRAL MUNICIPAL	INVITADOS AL CONSEJO
<p>1. LEONARDO GARCIA GARCIA</p> <p>2. JUAN CARLOS GARCIA GARCIA</p> <p>3. JUAN CARLOS GARCIA GARCIA</p> <p>4. JUAN CARLOS GARCIA GARCIA</p>	<p>1. JUAN CARLOS GARCIA GARCIA</p> <p>2. JUAN CARLOS GARCIA GARCIA</p> <p>3. JUAN CARLOS GARCIA GARCIA</p> <p>4. JUAN CARLOS GARCIA GARCIA</p>	<p>1. JUAN CARLOS GARCIA GARCIA</p> <p>2. JUAN CARLOS GARCIA GARCIA</p> <p>3. JUAN CARLOS GARCIA GARCIA</p> <p>4. JUAN CARLOS GARCIA GARCIA</p>



SIMBOLOGÍA

	MANZANA
	CALLEJONES
	NÚMERO DE MANZANA
	NOMBRE DE CALLES
	VALOR DE AVENDA
	COLONIAS
	550 VALOR DE ZONA
	LÍMITE DE BANDO
	LÍMITE DE ZONA
	LÍMITE DE COLONIA
	LÍMITE MUNICIPAL
	550 VALOR ZONA DE TRANSICIÓN
	LÍMITE ZONA DE TRANSICIÓN

MEMBROS DEL CONSEJO PRESIDENTE: _____ MIEMBROS: _____ SECRETARIO: _____		CONSEJO TÉCNICO CATASTRAL MUNICIPAL PRESIDENTE: _____ MIEMBROS: _____ SECRETARIO: _____		INVITADOS AL CONSEJO PRESIDENTE: _____ MIEMBROS: _____ SECRETARIO: _____	
VALORES UNITARIOS DEL TERRENO 2006		FRACCIONAMIENTOS O COLONIAS		VALORES UNITARIOS DEL TERRENO 2006	
1 RANCHO CONTENIDO 2 HIPICO 3 EL BAJO II SECC. 4 EL BAJO I SECC. 5 UNIVERSIDAD CUAUHTEMOC		1 RANCHO CONTENIDO 2 HIPICO 3 EL BAJO II SECC. 4 EL BAJO I SECC. 5 UNIVERSIDAD CUAUHTEMOC		1 RANCHO CONTENIDO 2 HIPICO 3 EL BAJO II SECC. 4 EL BAJO I SECC. 5 UNIVERSIDAD CUAUHTEMOC	



SIMBOLOGÍA

- MANZANA
- CABELLINES
- NOMBRE DE MANZANA
- NOMBRE DE CALLES
- VALOR DE AVISDA
- COLONIAS
- 550 VALOR DE ZONA
- LÍMITE DE RANCHO
- LÍMITE DE ZONA
- LÍMITE DE COLONIA
- LÍMITE MUNICIPAL
- 550 VALOR ZONA DE TRANSICIÓN
- LÍMITE ZONA DE TRANSICIÓN

PROYECCIÓN: UTM Hoja 2 de 2
MAD: ITRF2

VALORES UNITARIOS DEL TERRENO 2006

58

D65-F1

- FRACCIONAMIENTOS O COLONIAS
- 1 RANCHO CONTENTO
 - 2 HÍFICO
 - 3 EL BAJIO II SECC.
 - 4 EL BAJIO I SECC.
 - 5 UNIVERSIDAD COAHUILTEMOC


MEMBROS DEL CONSEJO	CONSEJO TÉCNICO CATASTRAL MUNICIPAL	INVITADOS AL CONSEJO
<p>1. SECRETARÍA DE ECONOMÍA</p> <p>2. SECRETARÍA DE AGRICULTURA, GANADERÍA Y DESARROLLO RURAL</p> <p>3. SECRETARÍA DE ECONOMÍA</p> <p>4. SECRETARÍA DE ECONOMÍA</p> <p>5. SECRETARÍA DE ECONOMÍA</p>	<p>1. SECRETARÍA DE ECONOMÍA</p> <p>2. SECRETARÍA DE AGRICULTURA, GANADERÍA Y DESARROLLO RURAL</p> <p>3. SECRETARÍA DE ECONOMÍA</p> <p>4. SECRETARÍA DE ECONOMÍA</p> <p>5. SECRETARÍA DE ECONOMÍA</p>	<p>1. SECRETARÍA DE ECONOMÍA</p> <p>2. SECRETARÍA DE AGRICULTURA, GANADERÍA Y DESARROLLO RURAL</p> <p>3. SECRETARÍA DE ECONOMÍA</p> <p>4. SECRETARÍA DE ECONOMÍA</p> <p>5. SECRETARÍA DE ECONOMÍA</p>



659 000

658 000

657 000



SIMBOLOGÍA

- MANZANA
- CAMELLONES
- NÚMERO DE MANZANA
- NOMBRE DE CALLES
- VALOR DE AVENDA
- COLONIAS
- VALOR DE ZONA
- LÍMITE DE RANCHO
- LÍMITE DE ZONA
- LÍMITE DE COLONIA
- LÍMITE MUNICIPAL
- VALOR ZONA DE TRANSICIÓN
- LÍMITE ZONA DE TRANSICIÓN

PROYECCIÓN: UTM Hoja 1 de 2
NAD: ITRF93

VALORES UNITARIOS DEL TERRENO 2006

59
D65-F0

FRACCIONAMIENTOS O COLONIAS

- 1 ZONA IND. SAN JUAN DE OCOTAN
- 2 PARQUE INDUSTRIAL GUADALAJARA TECHNOLOGY PARK

MIEMBROS DEL CONSEJO CONSEJO TÉCNICO CATASTRAL MUNICIPAL

INSTITUCIÓN	INSTITUCIÓN	INSTITUCIÓN	INSTITUCIÓN
SECRETARÍA DE ECONOMÍA	SECRETARÍA DE ECONOMÍA	SECRETARÍA DE ECONOMÍA	SECRETARÍA DE ECONOMÍA
SECRETARÍA DE ECONOMÍA	SECRETARÍA DE ECONOMÍA	SECRETARÍA DE ECONOMÍA	SECRETARÍA DE ECONOMÍA
SECRETARÍA DE ECONOMÍA	SECRETARÍA DE ECONOMÍA	SECRETARÍA DE ECONOMÍA	SECRETARÍA DE ECONOMÍA
SECRETARÍA DE ECONOMÍA	SECRETARÍA DE ECONOMÍA	SECRETARÍA DE ECONOMÍA	SECRETARÍA DE ECONOMÍA



SIMBOLOGÍA

[Symbol]	MANZANA
[Symbol]	COMEDIONES
[Symbol]	NÚMERO DE MANZANA
[Symbol]	NOMBRE DE CALLES
[Symbol]	VALOR DE LA VIVIENDA
[Symbol]	COLONIAS
[Symbol]	VALOR DE ZONA
[Symbol]	LÍMITE DE RANGO
[Symbol]	LÍMITE DE ZONA
[Symbol]	LÍMITE DE COLUMNA
[Symbol]	LÍMITE MUNICIPAL
[Symbol]	VALOR ZONA DE TRANSICIÓN
[Symbol]	LÍMITE ZONA DE TRANSICIÓN

PROYECCIÓN: UTM
NAD (ITR92)

VALORES UNITARIOS DEL TERRENO 2006

PROYECCIÓN: UTM
NAD (ITR92)

Hoja 2 de 2

59
D65-F0

<p>MEMBROS DEL CONSEJO</p> <p>REGISTRADOR DEL TERRENO: [Name]</p> <p>SECRETARIO DEL TERRENO: [Name]</p> <p>PROFESOR DE TERRENO: [Name]</p> <p>PROFESOR DE TERRENO: [Name]</p> <p>PROFESOR DE TERRENO: [Name]</p> <p>PROFESOR DE TERRENO: [Name]</p>		<p>CONSEJO TECNICO CATASTRAL MUNICIPAL</p> <p>REGISTRADOR DEL TERRENO: [Name]</p> <p>SECRETARIO DEL TERRENO: [Name]</p> <p>PROFESOR DE TERRENO: [Name]</p> <p>PROFESOR DE TERRENO: [Name]</p> <p>PROFESOR DE TERRENO: [Name]</p>		<p>INVITADOS AL CONSEJO</p> <p>REGISTRADOR DEL TERRENO: [Name]</p> <p>SECRETARIO DEL TERRENO: [Name]</p> <p>PROFESOR DE TERRENO: [Name]</p> <p>PROFESOR DE TERRENO: [Name]</p> <p>PROFESOR DE TERRENO: [Name]</p>	
<p>FRACCIONAMIENTOS O COLONIAS</p> <p>1 ZONA IND. SAN JUAN DE OCOTÁN</p> <p>2 PARQUE INDUSTRIAL GUADAJARA TECHNOLOGY PARK</p>					



VALORES UNITARIOS DEL TERRENO 2006

60

D55-G9

FRACCIONAMIENTOS O COLONIAS

- 1 JARDINES DE NUEVO MEXICO
- 2 CLUB ECUESTRE INTERNACIONAL
- 3 HEREDAS NACIONALES
- 4 HEREDAS NACIONALES
- 5 RINCONES DE SAN ANTONIO (LA CHORISERA)
- 6 PRADERAS DE SAN ANTONIO (LA CHORISERA)
- 7 HACIENDAS SAN ACASIO
- 8 ANEXO A JARDINES DE NUEVO MEXICO
- 9 ANEXO A JARDINES DE NUEVO MEXICO
- 10 ANEXO A JARDINES DE NUEVO MEXICO
- 11 ZONA MILITAR
- 12 CASA BLANCA

MIEMBROS DEL CONSEJO

CONSEJO TECNICO CATASTRAL MUNICIPAL

INVITADOS AL CONSEJO

SECRETARÍA DE ECONOMÍA

SECRETARÍA DE HACIENDA Y CRÉDITO PÚBLICO

SECRETARÍA DE DESARROLLO URBANO Y TERCER SECTOR

SECRETARÍA DE INFRAESTRUCTURA Y COMUNICACIONES

SECRETARÍA DE MEDIO AMBIENTE Y ENERGÍA

SECRETARÍA DE SALUD HUMANAS Y BIENESTAR SOCIAL

SECRETARÍA DE TURISMO Y CULTURA

SECRETARÍA DE TRANSPORTES Y COMUNICACIONES

SECRETARÍA DE ECONOMÍA FEDERAL

SECRETARÍA DE ECONOMÍA LOCAL

SECRETARÍA DE ECONOMÍA ESTADAL

SECRETARÍA DE ECONOMÍA MUNICIPAL

SECRETARÍA DE ECONOMÍA FEDERAL

SECRETARÍA DE ECONOMÍA LOCAL

SECRETARÍA DE ECONOMÍA ESTADAL

SECRETARÍA DE ECONOMÍA MUNICIPAL

SECRETARÍA DE ECONOMÍA FEDERAL

SECRETARÍA DE ECONOMÍA LOCAL

SECRETARÍA DE ECONOMÍA ESTADAL

SECRETARÍA DE ECONOMÍA MUNICIPAL



SIMBOLOGÍA

- MANZANA
- CAMELIONES
- NÚMERO DE MANZANA
- NÚMERO DE CALLES
- VALOR DE AVENDA
- COLONIAS
- VALOR DE ZONA
- LÍMITE DE RANGO
- LÍMITE DE ZONA
- LÍMITE DE COLONIA
- LÍMITE MUNICIPAL
- VALOR ZONA DE TRANSICIÓN
- LÍMITE ZONA DE TRANSICIÓN

PROYECCIÓN: UTM
N.A.D.: (TRFQ)

VALORES UNITARIOS DEL TERRENO 2006

61
D55-H8

VALORES UNITARIOS DEL TERRENO 2006

61
D55-H8

FRACCIONAMIENTOS O COLONIAS

- 1 VICENTE GUERRERO
- 2 CLUB SAN PATRICK
- 3 COLONIA SAN PATRICK
- 4 COLONIA SAN PATRICK
- 5 VILLAS DE LA LOMA
- 6 LOS ALAMITOS
- 7 LA PERQUERA
- 8 LA PERQUERA
- 9 LA PERQUERA
- 10 JUAN GIL PRECADO
- 11 ANEXO A VICENTE GUERRERO
- 13 VILLAS DE NUEVO MEXICO

CONSEJO TÉCNICO CATASTRAL MUNICIPAL

CONSEJO DEL CONSEJO

INVITADOS AL CONSEJO



SIMBOLOGIA

- MANZANA
- CABELLONES
- NOMBRE DE MANZANA
- NOMBRE DE CALLES
- VALOR DE AVENDA
- COLONIAS
- VALOR DE ZONA
- LIMITE DE RANCHO
- LIMITE DE ZONA
- LIMITE DE COLONIA
- LIMITE MUNICIPAL
- 550 VALOR ZONA DE TRANSICION
- 550 VALOR ZONA DE TRANSICION

PROYECCION: UTM Hoja 2 de 2
NAD IBERO

VALORES UNITARIOS DEL TERRENO 2006

61
D55-H8

- FRACCIONAMIENTOS O COLONIAS**
- 1 VICENTE GUERRERO
 - 2 CLUB SAN PATRICIO
 - 3 FRACCIONAMIENTO LOS GUAYABOS
 - 4 COLONIAS DEL RIO BLANCO
 - 5 LOS ALAMOS
 - 6 LOS ALAMOS
 - 7 LA PERQUERA
 - 8 MARCELINO GARCIA BARRAGAN
 - 9 JUAN GIL PREGADO
 - 10 ANEXO A VIENTE FRESERO
 - 11 VILLAS DE NUEVO MEXICO
 - 12 LOMAS DE SAN GONZALO
 - 13 VALLE DE NUEVO MEXICO
 - 14 MIRAFLORES
 - 15 TERCER MILENIO
 - 16 MISION CARISTIANO

MEMBROS DEL CONSEJO	CONSEJO TECNICO CATASTRAL MUNICIPAL	INVITADOS AL CONSEJO
<p>SECRETARÍA DE ECONOMÍA</p> <p>SECRETARÍA DE HACIENDA Y CREDITO PÚBLICO</p> <p>SECRETARÍA DE DESARROLLO URBANO Y TERRITORIO</p> <p>SECRETARÍA DE OBRAS PÚBLICAS Y SERVICIOS COMUNICACIONALES</p> <p>SECRETARÍA DE TRANSPORTES Y COMUNICACIONES</p> <p>SECRETARÍA DE ECONOMÍA</p> <p>SECRETARÍA DE HACIENDA Y CREDITO PÚBLICO</p> <p>SECRETARÍA DE DESARROLLO URBANO Y TERRITORIO</p> <p>SECRETARÍA DE OBRAS PÚBLICAS Y SERVICIOS COMUNICACIONALES</p> <p>SECRETARÍA DE TRANSPORTES Y COMUNICACIONES</p>	<p>SECRETARÍA DE ECONOMÍA</p> <p>SECRETARÍA DE HACIENDA Y CREDITO PÚBLICO</p> <p>SECRETARÍA DE DESARROLLO URBANO Y TERRITORIO</p> <p>SECRETARÍA DE OBRAS PÚBLICAS Y SERVICIOS COMUNICACIONALES</p> <p>SECRETARÍA DE TRANSPORTES Y COMUNICACIONES</p>	<p>SECRETARÍA DE ECONOMÍA</p> <p>SECRETARÍA DE HACIENDA Y CREDITO PÚBLICO</p> <p>SECRETARÍA DE DESARROLLO URBANO Y TERRITORIO</p> <p>SECRETARÍA DE OBRAS PÚBLICAS Y SERVICIOS COMUNICACIONALES</p> <p>SECRETARÍA DE TRANSPORTES Y COMUNICACIONES</p>



SIMBOLOGÍA

□	MANZANA
—	CANILLONES
—	NÚMERO DE MANZANA
—	NOMBRE DE CALLES
—	VALOR DE AVENDA
①	COLONIAS
—	550 VALOR DE ZONA
—	LÍMITE DE RANCHO
—	LÍMITE DE ZONA
—	LÍMITE DE COLONIA
—	LÍMITE MUNICIPAL
—	550 VALOR ZONA DE TRANSICIÓN
—	LÍMITE ZONA DE TRANSICIÓN

PROYECCIÓN: UTM Hoja 1 dc 2.
NO. 119/91

VALORES UNITARIOS DEL TERRENO 2006

ZONA URBANA	
1	62
2	D55-E9

FRACCIONAMIENTOS O COLONIAS

1 NEXTIPAC
2 LA SOLEDAD

MIEMBROS DEL CONSEJO PRESIDENTE: ... SECRETARIO: ... MIEMBROS: ...	CONSEJO TÉCNICO CATASTRAL MUNICIPAL PRESIDENTE: ... MIEMBROS: ...	INVITADOS AL CONSEJO
LA LEONISA	LA SOLEDAD	LA LEONISA



SIMBOLOGÍA

- MANZANA
- CAMELLONES
- NÚMERO DE MANZANA
- NOMBRE DE CALLES
- VALOR DE AVENDA
- COLONIAS
- 550 VALOR DE ZONA
- LÍMITE DE RANCHO
- LÍMITE DE ZONA
- LÍMITE DE COLONIA
- LÍMITE MUNICIPAL
- 550 VALOR ZONA DE TRANSICIÓN
- LÍMITE ZONA DE TRANSICIÓN

PROYECCIÓN UTM
MAD: ITR92

Hoja 2 de 2

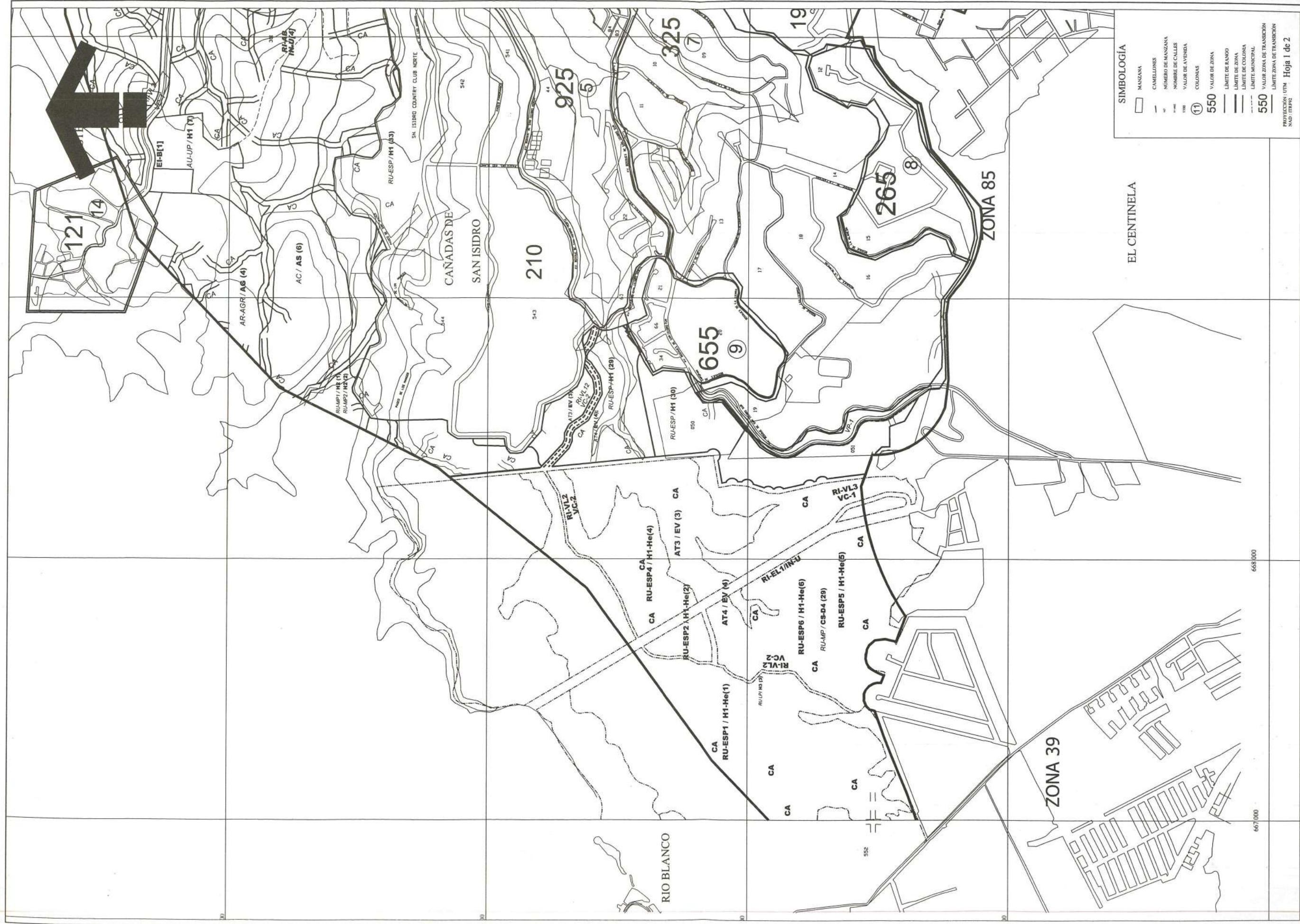
VALORES UNITARIOS DEL TERRENO 2006

1 NEX TIPAC
2 LA SOLEDAD

FRACCIONAMIENTOS O COLONIAS

62
D55-E9

MIEMBROS DEL CONSEJO	CONSEJO TÉCNICO CATASTRAL MUNICIPAL	INVITADOS AL CONSEJO
<p>1. EL PRESIDENTE DEL MUNICIPIO</p> <p>2. EL SECRETARIO DEL MUNICIPIO</p> <p>3. EL JEFE DEL DEPARTAMENTO DE PLANEACIÓN Y DESARROLLO URBANO</p> <p>4. EL JEFE DEL DEPARTAMENTO DE OBRAS PÚBLICAS</p> <p>5. EL JEFE DEL DEPARTAMENTO DE ECONOMÍA Y FINANZAS</p> <p>6. EL JEFE DEL DEPARTAMENTO DE EDUCACIÓN</p> <p>7. EL JEFE DEL DEPARTAMENTO DE SALUD</p> <p>8. EL JEFE DEL DEPARTAMENTO DE CULTURA Y DEPORTE</p> <p>9. EL JEFE DEL DEPARTAMENTO DE TURISMO</p> <p>10. EL JEFE DEL DEPARTAMENTO DE TRÁFICO Y TRANSPORTES</p> <p>11. EL JEFE DEL DEPARTAMENTO DE SEGURIDAD PÚBLICA</p> <p>12. EL JEFE DEL DEPARTAMENTO DE ASISTENCIA SOCIAL</p> <p>13. EL JEFE DEL DEPARTAMENTO DE ASESORIA JURÍDICA</p> <p>14. EL JEFE DEL DEPARTAMENTO DE ASESORIA TÉCNICA</p> <p>15. EL JEFE DEL DEPARTAMENTO DE ASESORIA ADMINISTRATIVA</p> <p>16. EL JEFE DEL DEPARTAMENTO DE ASESORIA DE RELACIONES PÚBLICAS</p> <p>17. EL JEFE DEL DEPARTAMENTO DE ASESORIA DE RECURSOS HUMANOS</p> <p>18. EL JEFE DEL DEPARTAMENTO DE ASESORIA DE SISTEMAS DE INFORMACIÓN</p> <p>19. EL JEFE DEL DEPARTAMENTO DE ASESORIA DE EVALUACIÓN DE POLÍTICAS PÚBLICAS</p> <p>20. EL JEFE DEL DEPARTAMENTO DE ASESORIA DE INVESTIGACIÓN Y ANÁLISIS DE POLÍTICAS PÚBLICAS</p>	<p>1. EL JEFE DEL DEPARTAMENTO DE PLANEACIÓN Y DESARROLLO URBANO</p> <p>2. EL JEFE DEL DEPARTAMENTO DE OBRAS PÚBLICAS</p> <p>3. EL JEFE DEL DEPARTAMENTO DE ECONOMÍA Y FINANZAS</p> <p>4. EL JEFE DEL DEPARTAMENTO DE EDUCACIÓN</p> <p>5. EL JEFE DEL DEPARTAMENTO DE SALUD</p> <p>6. EL JEFE DEL DEPARTAMENTO DE CULTURA Y DEPORTE</p> <p>7. EL JEFE DEL DEPARTAMENTO DE TURISMO</p> <p>8. EL JEFE DEL DEPARTAMENTO DE TRÁFICO Y TRANSPORTES</p> <p>9. EL JEFE DEL DEPARTAMENTO DE SEGURIDAD PÚBLICA</p> <p>10. EL JEFE DEL DEPARTAMENTO DE ASISTENCIA SOCIAL</p> <p>11. EL JEFE DEL DEPARTAMENTO DE ASESORIA JURÍDICA</p> <p>12. EL JEFE DEL DEPARTAMENTO DE ASESORIA TÉCNICA</p> <p>13. EL JEFE DEL DEPARTAMENTO DE ASESORIA ADMINISTRATIVA</p> <p>14. EL JEFE DEL DEPARTAMENTO DE ASESORIA DE RELACIONES PÚBLICAS</p> <p>15. EL JEFE DEL DEPARTAMENTO DE ASESORIA DE RECURSOS HUMANOS</p> <p>16. EL JEFE DEL DEPARTAMENTO DE ASESORIA DE SISTEMAS DE INFORMACIÓN</p> <p>17. EL JEFE DEL DEPARTAMENTO DE ASESORIA DE EVALUACIÓN DE POLÍTICAS PÚBLICAS</p> <p>18. EL JEFE DEL DEPARTAMENTO DE ASESORIA DE INVESTIGACIÓN Y ANÁLISIS DE POLÍTICAS PÚBLICAS</p>	<p>1. EL JEFE DEL DEPARTAMENTO DE PLANEACIÓN Y DESARROLLO URBANO</p> <p>2. EL JEFE DEL DEPARTAMENTO DE OBRAS PÚBLICAS</p> <p>3. EL JEFE DEL DEPARTAMENTO DE ECONOMÍA Y FINANZAS</p> <p>4. EL JEFE DEL DEPARTAMENTO DE EDUCACIÓN</p> <p>5. EL JEFE DEL DEPARTAMENTO DE SALUD</p> <p>6. EL JEFE DEL DEPARTAMENTO DE CULTURA Y DEPORTE</p> <p>7. EL JEFE DEL DEPARTAMENTO DE TURISMO</p> <p>8. EL JEFE DEL DEPARTAMENTO DE TRÁFICO Y TRANSPORTES</p> <p>9. EL JEFE DEL DEPARTAMENTO DE SEGURIDAD PÚBLICA</p> <p>10. EL JEFE DEL DEPARTAMENTO DE ASISTENCIA SOCIAL</p> <p>11. EL JEFE DEL DEPARTAMENTO DE ASESORIA JURÍDICA</p> <p>12. EL JEFE DEL DEPARTAMENTO DE ASESORIA TÉCNICA</p> <p>13. EL JEFE DEL DEPARTAMENTO DE ASESORIA ADMINISTRATIVA</p> <p>14. EL JEFE DEL DEPARTAMENTO DE ASESORIA DE RELACIONES PÚBLICAS</p> <p>15. EL JEFE DEL DEPARTAMENTO DE ASESORIA DE RECURSOS HUMANOS</p> <p>16. EL JEFE DEL DEPARTAMENTO DE ASESORIA DE SISTEMAS DE INFORMACIÓN</p> <p>17. EL JEFE DEL DEPARTAMENTO DE ASESORIA DE EVALUACIÓN DE POLÍTICAS PÚBLICAS</p> <p>18. EL JEFE DEL DEPARTAMENTO DE ASESORIA DE INVESTIGACIÓN Y ANÁLISIS DE POLÍTICAS PÚBLICAS</p>



SIMBOLOGÍA

MANZANA	—
CAMELIONES	—
NOMBRE DE MANZANA	—
NOMBRE DE CALLES	—
VALOR DE AVENDA	①
COLONIAS	①
VALOR DE ZONA	550
LÍMITE DE RANGO	—
LÍMITE DE ZONA	—
LÍMITE DE COLONIA	—
LÍMITE MUNICIPAL	—
VALOR ZONA DE TRANSICIÓN	550
LÍMITE ZONA DE TRANSICIÓN	—

PROYECCIÓN: UTM
N.A.D. (TRN2)

VALORES UNITARIOS DEL TERRENO 2006


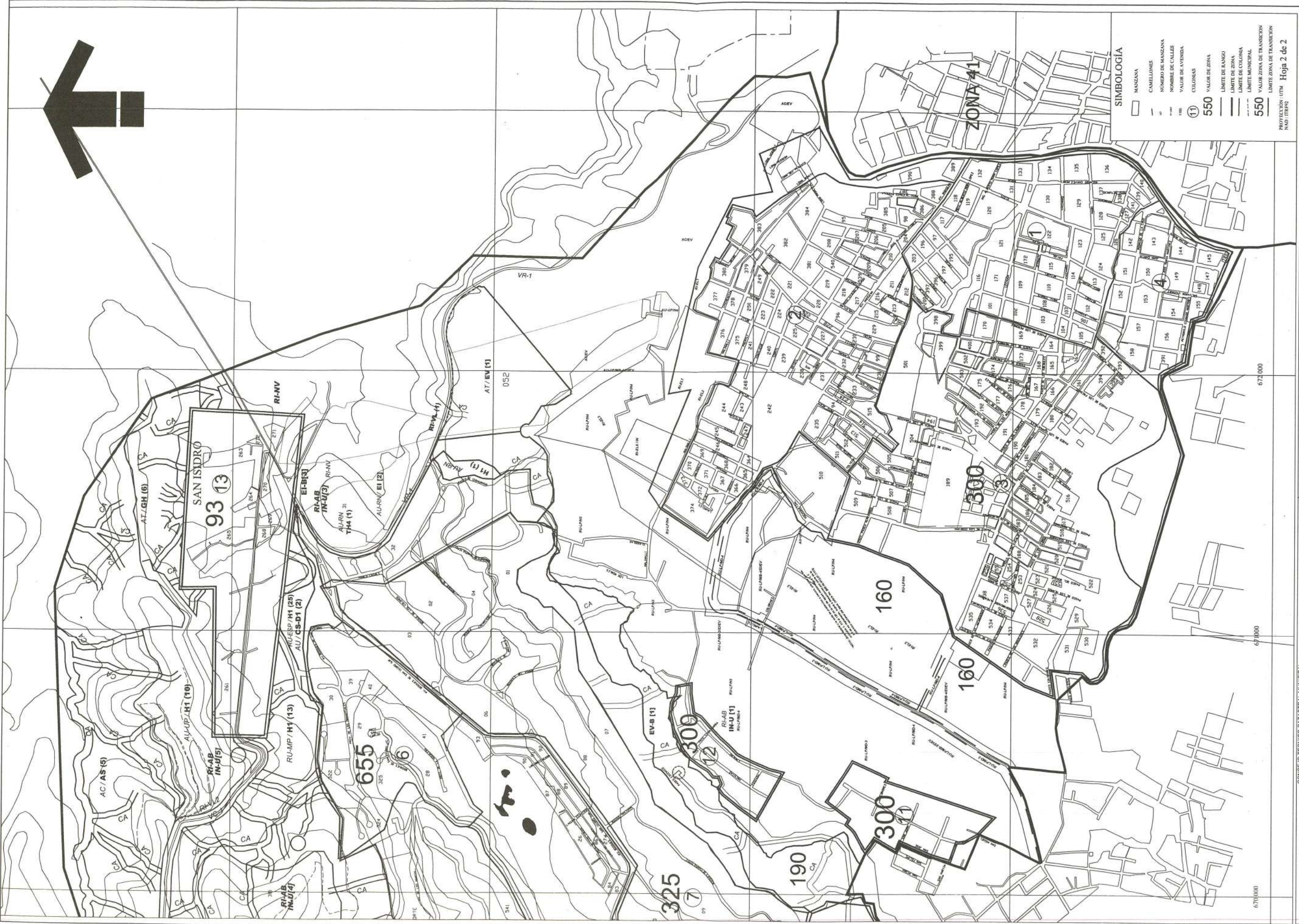
MANZANA	63
VALOR DE AVENDA	63
VALOR DE ZONA	63
VALOR ZONA DE TRANSICIÓN	63

PROYECCIÓN: UTM Hoja 1 de 2
N.A.D. (TRN2)

FRACCIONAMIENTOS O COLONIAS

- MESA COLORADA
- MESA COLORADA PONIENTE
- MESA DE LOS COOTES NORTE
- MESA DE GUANACASTE
- CAÑADAS 2DA. SECCION
- CAÑADAS 3RA. SECCION
- CAÑADAS 4TA. SECCION
- CAÑADAS 5TA. SECCION
- LOMAS DE SAN MIGUEL
- LOMAS DE SAN ISIDRO
- POBLADO DE SAN ISIDRO
- POBLADO DE SAN ESTEBAN

MEMBROS DEL CONSEJO	CONSEJO TECNICO CATASTRAL MUNICIPAL	INVITADOS AL CONSEJO
<p>SECRETARIO GENERAL: [Nombre]</p> <p>SECRETARIO GENERAL ADJUNTO: [Nombre]</p> <p>SECRETARIO GENERAL ADJUNTO ADICIONAL: [Nombre]</p> <p>SECRETARIO GENERAL ADJUNTO ADICIONAL: [Nombre]</p> <p>SECRETARIO GENERAL ADJUNTO ADICIONAL: [Nombre]</p>	<p>SECRETARIO GENERAL: [Nombre]</p> <p>SECRETARIO GENERAL ADJUNTO: [Nombre]</p> <p>SECRETARIO GENERAL ADJUNTO ADICIONAL: [Nombre]</p> <p>SECRETARIO GENERAL ADJUNTO ADICIONAL: [Nombre]</p> <p>SECRETARIO GENERAL ADJUNTO ADICIONAL: [Nombre]</p>	<p>SECRETARIO GENERAL: [Nombre]</p> <p>SECRETARIO GENERAL ADJUNTO: [Nombre]</p> <p>SECRETARIO GENERAL ADJUNTO ADICIONAL: [Nombre]</p> <p>SECRETARIO GENERAL ADJUNTO ADICIONAL: [Nombre]</p> <p>SECRETARIO GENERAL ADJUNTO ADICIONAL: [Nombre]</p>



SIMBOLOGÍA

[Symbol]	MANSANA
[Symbol]	CAMELLONES
[Symbol]	NOMBRE DE MANZANA
[Symbol]	NOMBRE DE CALLES
[Symbol]	VALOR DE AVENDA
[Symbol]	COLONIAS
[Symbol]	VALOR DE ZONA
[Symbol]	LÍMITE DE LARGO
[Symbol]	LÍMITE DE ANCHO
[Symbol]	LÍMITE MUNICIPAL
[Symbol]	VALOR ZONA DE TRANSICIÓN
[Symbol]	LÍMITE ZONA DE TRANSICIÓN

PROYECCIÓN UTM Hoja 2 de 2
 INO/TH/PL

VALORES UNITARIOS DEL TERRENO 2006

63
 D65-18

- FRACCIONAMIENTOS O COLONIAS**
- MESA COLORADA
 - MESA DE LOS COQUES NORTE
 - MESA DE LOS COQUES SUR
 - VILLAS DE GUADALUPE NORTE
 - VILLAS DE GUADALUPE SUR
 - CANADAS JENIA SECCION 1
 - CANADAS JENIA SECCION 2
 - CANADAS ATLA SECCION 1
 - CANADAS ATLA SECCION 2
 - LOMAS DE SAN MIGUEL
 - RANCHO COLORADO
 - RANCHO SAN JUAN
 - POBLADO DE SAN ESTEBAN

MIEMBROS DEL CONSEJO	CONSEJO TECNICO CATASTRAL MUNICIPAL	INVITADOS AL CONSEJO
<p>DR. CARLOS ALBERTO GARCIA GARCIA</p> <p>DR. CARLOS ALBERTO GARCIA GARCIA</p> <p>DR. CARLOS ALBERTO GARCIA GARCIA</p> <p>DR. CARLOS ALBERTO GARCIA GARCIA</p> <p>DR. CARLOS ALBERTO GARCIA GARCIA</p>	<p>DR. CARLOS ALBERTO GARCIA GARCIA</p> <p>DR. CARLOS ALBERTO GARCIA GARCIA</p> <p>DR. CARLOS ALBERTO GARCIA GARCIA</p> <p>DR. CARLOS ALBERTO GARCIA GARCIA</p> <p>DR. CARLOS ALBERTO GARCIA GARCIA</p>	<p>DR. CARLOS ALBERTO GARCIA GARCIA</p> <p>DR. CARLOS ALBERTO GARCIA GARCIA</p> <p>DR. CARLOS ALBERTO GARCIA GARCIA</p> <p>DR. CARLOS ALBERTO GARCIA GARCIA</p> <p>DR. CARLOS ALBERTO GARCIA GARCIA</p>



MIEMBROS DEL CONSEJO CONSEJO TÉCNICO CATASTRAL MUNICIPAL
SECRETARÍA DE GOBIERNO MUNICIPAL
 DIRECTOR GENERAL DE PLANEACIÓN Y DESARROLLO URBANO: **DR. JOSÉ ANTONIO GARCÍA**
 DIRECTOR GENERAL DE ECONOMÍA Y FINANZAS: **DR. JOSÉ ANTONIO GARCÍA**
 DIRECTOR GENERAL DE OBRAS PÚBLICAS Y SERVICIOS URBANOS: **DR. JOSÉ ANTONIO GARCÍA**
 DIRECTOR GENERAL DE REGISTRO Y CATASTRO: **DR. JOSÉ ANTONIO GARCÍA**
 DIRECTOR GENERAL DE TRANSITO Y VEHÍCULOS: **DR. JOSÉ ANTONIO GARCÍA**
 DIRECTOR GENERAL DE DEFENSA CIVIL Y PROTECCIÓN CIVIL: **DR. JOSÉ ANTONIO GARCÍA**
 DIRECTOR GENERAL DE ASISTENCIA SOCIAL: **DR. JOSÉ ANTONIO GARCÍA**
 DIRECTOR GENERAL DE CULTURA Y DEPORTE: **DR. JOSÉ ANTONIO GARCÍA**
 DIRECTOR GENERAL DE EDUCACIÓN: **DR. JOSÉ ANTONIO GARCÍA**
 DIRECTOR GENERAL DE SALUD PÚBLICA: **DR. JOSÉ ANTONIO GARCÍA**
 DIRECTOR GENERAL DE TURISMO: **DR. JOSÉ ANTONIO GARCÍA**
 DIRECTOR GENERAL DE VIVIENDA Y OBRAS PÚBLICAS: **DR. JOSÉ ANTONIO GARCÍA**
 DIRECTOR GENERAL DE ZONAS COSTERAS: **DR. JOSÉ ANTONIO GARCÍA**

INVITADOS AL CONSEJO
SECRETARÍA DE GOBIERNO MUNICIPAL
 DIRECTOR GENERAL DE PLANEACIÓN Y DESARROLLO URBANO: **DR. JOSÉ ANTONIO GARCÍA**
 DIRECTOR GENERAL DE ECONOMÍA Y FINANZAS: **DR. JOSÉ ANTONIO GARCÍA**
 DIRECTOR GENERAL DE OBRAS PÚBLICAS Y SERVICIOS URBANOS: **DR. JOSÉ ANTONIO GARCÍA**
 DIRECTOR GENERAL DE REGISTRO Y CATASTRO: **DR. JOSÉ ANTONIO GARCÍA**
 DIRECTOR GENERAL DE TRANSITO Y VEHÍCULOS: **DR. JOSÉ ANTONIO GARCÍA**
 DIRECTOR GENERAL DE DEFENSA CIVIL Y PROTECCIÓN CIVIL: **DR. JOSÉ ANTONIO GARCÍA**
 DIRECTOR GENERAL DE ASISTENCIA SOCIAL: **DR. JOSÉ ANTONIO GARCÍA**
 DIRECTOR GENERAL DE CULTURA Y DEPORTE: **DR. JOSÉ ANTONIO GARCÍA**
 DIRECTOR GENERAL DE EDUCACIÓN: **DR. JOSÉ ANTONIO GARCÍA**
 DIRECTOR GENERAL DE SALUD PÚBLICA: **DR. JOSÉ ANTONIO GARCÍA**
 DIRECTOR GENERAL DE TURISMO: **DR. JOSÉ ANTONIO GARCÍA**
 DIRECTOR GENERAL DE VIVIENDA Y OBRAS PÚBLICAS: **DR. JOSÉ ANTONIO GARCÍA**
 DIRECTOR GENERAL DE ZONAS COSTERAS: **DR. JOSÉ ANTONIO GARCÍA**

VALORES UNITARIOS DEL TERRENO 2006
 2006
 HOJA 1 DE 2

FRACCIONAMIENTOS O COLONIAS

- 1 TESISITAN
- 2 HACIENDAS DE ZAPOPÁN
- 3 SANTA LUCÍA
- 4 SANTA LUCÍA
- 5 LAS PALOMAS
- 6 LAS PALOMAS
- 7 LAS PALOMAS
- 8 LAS PALOMAS
- 9 LAS PALOMAS
- 10 LA JOYITA
- 11 LAS PALOMAS
- 12 ROSARIO OROZCO EJIDAL
- 13 PRADOS DE SANTA LUCÍA
- 14 LAS PALOMAS
- 15 LAS PALOMAS
- 16 VILLAS DE TESISITAN
- 17 SAN JOSÉ EJIDAL
- 18 LAS PALOMAS
- 19 PARQUES TESISITAN
- 20 PARQUES TESISITAN
- 21 RESIDENCIAL TESISITAN
- 22 LOS ANGELES
- 23 PRADERAS DE TESISITAN

PROYECCIÓN UTM Hoja 1 de 2
 498000 650000



SIMBOLOGIA

- MANZANA
- CALLEJONES
- NOMBRE DE MANZANA
- NOMBRE DE CALLES
- VALOR DE AVENDA
- COLONIAS
- VALOR DE ZONA
- LIMITES DE FRANCO
- LIMITES DE ZONA
- LIMITES DE COLONIA
- LIMITES MUNICIPALES
- VALOR ZONA DE TRANSICION
- LIMITES ZONA DE TRANSICION

PROYECCION: UTM
MAQ: TITRIZ

VALORES UNITARIOS DEL TERRENO 2006

Hoja 2 de 2

64

D55-F8

- FRACCIONAMIENTOS O COLONIAS**
- 1 SAN JOSE EJIDAL
 - 2 LAS PALOMAS
 - 3 HACIENDAS DE ZAPOPAN
 - 4 PARQUES TESTISTAN
 - 5 LAS AGUAS
 - 6 EL HUMEDO
 - 7 LOS ANGELES
 - 8 LOMA CHICA
 - 9 LOMAS DE TESTISTAN
 - 10 SAN FRANCISCO EJIDAL
 - 11 ROBERTO PROZZO
 - 12 LA MAGDALENA
 - 13 RES. CAMPESTRE LOS MANZANOS
 - 14 VILLOS DE TESTISTAN

MIEMBROS DEL CONSEJO

CONSEJO TECNICO CATASTRAL MUNICIPAL

INVITADOS AL CONSEJO

SECRETARÍA DE ECONOMÍA

SECRETARÍA DE DESARROLLO URBANO Y CONSTRUCCIÓN

SECRETARÍA DE AGRICULTURA, GANADERÍA Y PESQUERÍA

SECRETARÍA DE EDUCACIÓN PÚBLICA

SECRETARÍA DE SALUD

SECRETARÍA DE TURISMO

SECRETARÍA DE CULTURA

SECRETARÍA DE FERIA Y EXPOSICIONES

SECRETARÍA DE PARTICIPACIÓN CIUDADANA

SECRETARÍA DE PLANEACIÓN Y PRESUPUESTO

SECRETARÍA DE PROTECCIÓN AMBIENTAL

SECRETARÍA DE TRÁFICO Y VEHÍCULOS

SECRETARÍA DE VIVIENDA Y OBRAS PÚBLICAS

SECRETARÍA DE DEFENSA

SECRETARÍA DE SEGURIDAD PÚBLICA

SECRETARÍA DE JUSTICIA

SECRETARÍA DE ECONOMÍA FEDERAL

SECRETARÍA DE ECONOMÍA LOCAL

SECRETARÍA DE ECONOMÍA ESTADAL

SECRETARÍA DE ECONOMÍA MUNICIPAL

SECRETARÍA DE ECONOMÍA COMUNITARIA

SECRETARÍA DE ECONOMÍA FAMILIAR

SECRETARÍA DE ECONOMÍA SOCIAL

SECRETARÍA DE ECONOMÍA CULTURAL

SECRETARÍA DE ECONOMÍA AMBIENTAL

SECRETARÍA DE ECONOMÍA DEPORTIVA

SECRETARÍA DE ECONOMÍA DEPORTIVA LOCAL

SECRETARÍA DE ECONOMÍA DEPORTIVA ESTADAL

SECRETARÍA DE ECONOMÍA DEPORTIVA MUNICIPAL

SECRETARÍA DE ECONOMÍA DEPORTIVA COMUNITARIA

SECRETARÍA DE ECONOMÍA DEPORTIVA FAMILIAR

SECRETARÍA DE ECONOMÍA DEPORTIVA SOCIAL

SECRETARÍA DE ECONOMÍA DEPORTIVA CULTURAL

SECRETARÍA DE ECONOMÍA DEPORTIVA AMBIENTAL

SECRETARÍA DE ECONOMÍA DEPORTIVA DEPORTIVA

SECRETARÍA DE ECONOMÍA DEPORTIVA DEPORTIVA LOCAL

SECRETARÍA DE ECONOMÍA DEPORTIVA DEPORTIVA ESTADAL

SECRETARÍA DE ECONOMÍA DEPORTIVA DEPORTIVA MUNICIPAL

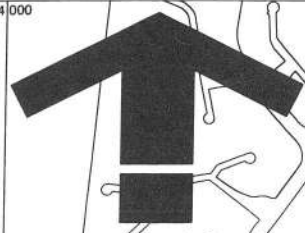
SECRETARÍA DE ECONOMÍA DEPORTIVA DEPORTIVA COMUNITARIA

SECRETARÍA DE ECONOMÍA DEPORTIVA DEPORTIVA FAMILIAR

SECRETARÍA DE ECONOMÍA DEPORTIVA DEPORTIVA SOCIAL

SECRETARÍA DE ECONOMÍA DEPORTIVA DEPORTIVA CULTURAL

SECRETARÍA DE ECONOMÍA DEPORTIVA DEPORTIVA AMBIENTAL



SIMBOLOGIA	
	MANZANA
	CAMELONES
	NUMERO DE MANZANA
	NOMBRE DE CALLES
	VALOR DE AVENIDA
	COLONIAS
	550 VALOR DE ZONA
	LIMITE DE RANGO
	LIMITE DE ZONA
	LIMITE DE COLONIA
	LIMITE MUNICIPAL
	550 VALOR ZONA DE TRANSICION
	LIMITE ZONA DE TRANSICION
PROYECCION: UTM Hoja 1 de 2 MAD: ITREQ	

VALORES UNITARIOS DEL TERRENO 2006

65

D65-H2

- FRACIIONAMENTOS O COLONIAS**
- 1 JARDINES UNIVERSIDAD OTE
 - 2 LOMAS DEL VALLE
 - 3 LOMAS DEL VALLE
 - 4 JARDINES DE LA PATRIA OTE
 - 5 JARDINES DE LA PATRIA OTE
 - 6 JUAN MANUEL VALLARTA
 - 7 LOS PINOS
 - 8 PINOS UNIDAD 5 DE FEBRERO
 - 9 PINOS UNIDAD 5 DE FEBRERO
 - 10 JARDINES DE VALLARTA OTE
 - 11 SANTA ISABEL
 - 12 VILLA UNIVERSIDAD
 - 13 SAN WENCESLAO
 - 14 REAL SAN BERNARDO
 - 15 COLONIAS DE SAN JAVIER
 - 16 COLONIAS DE SAN JAVIER
 - 17 HACIENDA DE LA LOMA
 - 18 VILLAS DE SAN JAVIER
 - 19 SAN BERNARDO
 - 20 SAN BERNARDO
 - 21 ANEXO A JARDINES UNIVERSIDAD
 - 22 CONDOMINIO INGLA TERRA
 - 23 ANEXO A JARDINES UNIVERSIDAD
 - 24 RESIDENCIAL SAN JAVIER

MEMBROS DEL CONSEJO TECNICO CATASTRAL MUNICIPAL

INVIDADOS AL CONSEJO

SECRETARIA MUNICIPAL DE PLANEACION Y DESARROLLO URBANO

SECRETARIA MUNICIPAL DE VIVIENDA Y DESARROLLO URBANO

SECRETARIA MUNICIPAL DE ECONOMIA Y DESARROLLO URBANO

SECRETARIA MUNICIPAL DE CULTURA Y DESARROLLO URBANO

SECRETARIA MUNICIPAL DE EDUCACION Y DESARROLLO URBANO

SECRETARIA MUNICIPAL DE SALUD Y DESARROLLO URBANO

SECRETARIA MUNICIPAL DE TRABAJO Y DESARROLLO URBANO

SECRETARIA MUNICIPAL DE JUSTICIA Y DESARROLLO URBANO

SECRETARIA MUNICIPAL DE SEGURIDAD PUBLICA Y DESARROLLO URBANO

SECRETARIA MUNICIPAL DE DEFENSA Y DESARROLLO URBANO

SECRETARIA MUNICIPAL DE OBRAS PUBLICAS Y DESARROLLO URBANO

SECRETARIA MUNICIPAL DE TURISMO Y DESARROLLO URBANO

SECRETARIA MUNICIPAL DE PROMOCION SOCIAL Y DESARROLLO URBANO

SECRETARIA MUNICIPAL DE FERIA Y DESARROLLO URBANO

SECRETARIA MUNICIPAL DE CULTURA Y DESARROLLO URBANO

SECRETARIA MUNICIPAL DE EDUCACION Y DESARROLLO URBANO

SECRETARIA MUNICIPAL DE SALUD Y DESARROLLO URBANO

SECRETARIA MUNICIPAL DE TRABAJO Y DESARROLLO URBANO

SECRETARIA MUNICIPAL DE JUSTICIA Y DESARROLLO URBANO

SECRETARIA MUNICIPAL DE SEGURIDAD PUBLICA Y DESARROLLO URBANO

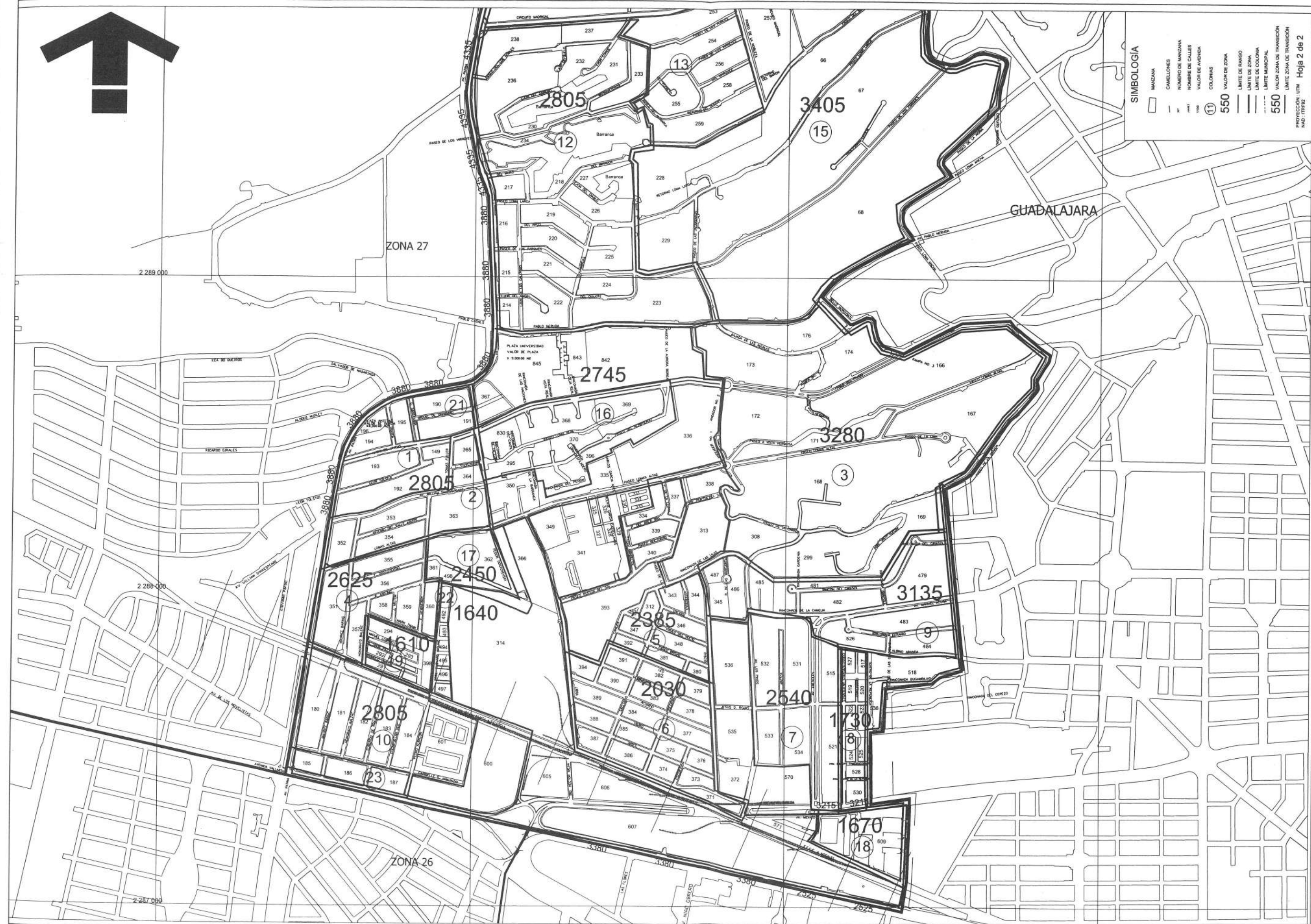
SECRETARIA MUNICIPAL DE DEFENSA Y DESARROLLO URBANO

SECRETARIA MUNICIPAL DE OBRAS PUBLICAS Y DESARROLLO URBANO

SECRETARIA MUNICIPAL DE TURISMO Y DESARROLLO URBANO

SECRETARIA MUNICIPAL DE PROMOCION SOCIAL Y DESARROLLO URBANO

SECRETARIA MUNICIPAL DE FERIA Y DESARROLLO URBANO



SIMBOLOGIA

- MANZANA
- CAJELLONES
- NUMERO DE MANZANA
- NOMBRE DE CALLES
- VALOR DE AVENIDA
- COLONIAS
- VALOR DE ZONA
- LIMITE DE RANGO
- LIMITE DE ZONA
- LIMITE DE COLONIA
- LIMITE MUNICIPAL
- VALOR ZONA DE TRANSICION
- LIMITE ZONA DE TRANSICION

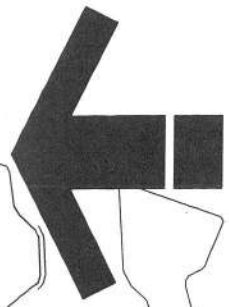
PROYECCION UTM Hoja 2 de 2
MAD 11982

VALORES UNITARIOS
DEL TERRENO
2006

65
D65-H2

- FRACCIONAMIENTOS O COLONIAS
- 1 JARDINES UNIVERSIDAD OTE
 - 2 LA PATRIA UNIVERSIDAD
 - 3 LOMAS DEL VALLE
 - 4 LOMAS DEL VALLE
 - 5 JUAN MANUEL VALLARTA
 - 6 LOMAS DEL VALLE
 - 7 JUAN MANUEL VALLARTA
 - 8 PARRIS UNIDAD 5 DE FEBRERO
 - 9 RINCONADA SANTA RITA
 - 10 JARDINES DE VALLARTA OTE
 - 11 JARDINES DE VALLARTA OTE
 - 12 VILLA UNIVERSIDAD
 - 13 SAN WENCESLAO
 - 14 SAN WENCESLAO
 - 15 COLINAS DE SAN JAVIER
 - 16 LOMA REAL
 - 17 COLINAS DE SAN JAVIER
 - 18 PARRIS UNIDAD 5 DE FEBRERO
 - 19 VIGUSA
 - 20 SAN BERNARDO
 - 21 SAN BERNARDO
 - 22 CONDOMINIO INGLATERRA
 - 23 OPEZ MATEOS OTE
 - 24 RESIDENCIAL SAN JAVIER

MEMBROS DEL CONSEJO			CONSEJO TECNICO CATASTRAL MUNICIPAL			CONSEJO MUNICIPAL			INVITADOS AL CONSEJO		
Dr. GUSTAVO RAMIREZ MARTINEZ	Dr. GUSTAVO RAMIREZ MARTINEZ	Dr. GUSTAVO RAMIREZ MARTINEZ	Dr. GUSTAVO RAMIREZ MARTINEZ	Dr. GUSTAVO RAMIREZ MARTINEZ	Dr. GUSTAVO RAMIREZ MARTINEZ	Dr. GUSTAVO RAMIREZ MARTINEZ	Dr. GUSTAVO RAMIREZ MARTINEZ	Dr. GUSTAVO RAMIREZ MARTINEZ	Dr. GUSTAVO RAMIREZ MARTINEZ	Dr. GUSTAVO RAMIREZ MARTINEZ	Dr. GUSTAVO RAMIREZ MARTINEZ
Dr. GUSTAVO RAMIREZ MARTINEZ	Dr. GUSTAVO RAMIREZ MARTINEZ	Dr. GUSTAVO RAMIREZ MARTINEZ	Dr. GUSTAVO RAMIREZ MARTINEZ	Dr. GUSTAVO RAMIREZ MARTINEZ	Dr. GUSTAVO RAMIREZ MARTINEZ	Dr. GUSTAVO RAMIREZ MARTINEZ	Dr. GUSTAVO RAMIREZ MARTINEZ	Dr. GUSTAVO RAMIREZ MARTINEZ	Dr. GUSTAVO RAMIREZ MARTINEZ	Dr. GUSTAVO RAMIREZ MARTINEZ	Dr. GUSTAVO RAMIREZ MARTINEZ
Dr. GUSTAVO RAMIREZ MARTINEZ	Dr. GUSTAVO RAMIREZ MARTINEZ	Dr. GUSTAVO RAMIREZ MARTINEZ	Dr. GUSTAVO RAMIREZ MARTINEZ	Dr. GUSTAVO RAMIREZ MARTINEZ	Dr. GUSTAVO RAMIREZ MARTINEZ	Dr. GUSTAVO RAMIREZ MARTINEZ	Dr. GUSTAVO RAMIREZ MARTINEZ	Dr. GUSTAVO RAMIREZ MARTINEZ	Dr. GUSTAVO RAMIREZ MARTINEZ	Dr. GUSTAVO RAMIREZ MARTINEZ	Dr. GUSTAVO RAMIREZ MARTINEZ
Dr. GUSTAVO RAMIREZ MARTINEZ	Dr. GUSTAVO RAMIREZ MARTINEZ	Dr. GUSTAVO RAMIREZ MARTINEZ	Dr. GUSTAVO RAMIREZ MARTINEZ	Dr. GUSTAVO RAMIREZ MARTINEZ	Dr. GUSTAVO RAMIREZ MARTINEZ	Dr. GUSTAVO RAMIREZ MARTINEZ	Dr. GUSTAVO RAMIREZ MARTINEZ	Dr. GUSTAVO RAMIREZ MARTINEZ	Dr. GUSTAVO RAMIREZ MARTINEZ	Dr. GUSTAVO RAMIREZ MARTINEZ	Dr. GUSTAVO RAMIREZ MARTINEZ



SIMBOLOGIA

- MANZANA
- CAMELIONES
- NUMERO DE MANZANA
- NUMERO DE CALLES
- VALOR DE AVUENIDA
- COLONIAS
- VALOR DE ZONA
- LIMITE DE RANCHO
- LIMITE DE ZONA
- LIMITE DE COLONIA
- LIMITE MUNICIPAL
- VALOR ZONA DE TRANSICION
- LIMITE ZONA DE TRANSICION

PROYECCION: UTM Hoja 1 de 2
MAD: ITR-92

VALORES UNITARIOS DEL TERRENO 2006

ZONA CATASTRAL	85
D55-J8	

FRACCIONAMIENTOS O COLONIAS

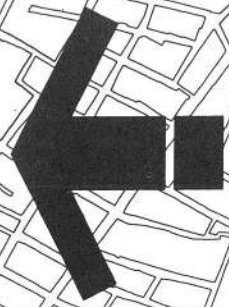
2 AGUA FRIA	13 LOMAS DEL VERGEL I SECC.
3 CABANITAS	14 ALAMEDAS DE TESISITAN
4 LOMAS DEL CENTINELA	15 LA JOYA
5 COLINAS DEL CENTINELA	16 MISION DE SAN SIDRO
6 LOMAS DE TACACHINES	18 EL CENTINELA II SECC.
7 LOMAS DE TACACHINES	19 COLINAS DE LOS BELENES NTE.
8 JARDINES DEL VERGEL	22 MESA DE LOS COOTES SUR
9 MARTINICA DEL CENTINELA	23 PREDIO DEL CENTINELA
10 BOSQUES DEL CENTINELA	24 RANCHO DEL CENTINELA
11 NUEVO VERGEL	25 CANTEROS DEL CENTINELA
12 VILLA DE GUADALUPE PTE.	

MIEMBROS DEL CONSEJO

CONSEJO TECNICO CATASTRAL MUNICIPAL

INVITADOS AL CONSEJO

VALORES UNITARIOS DEL TERRENO 2006



SIMBOLOGIA

- MANZANA
- CAMELIONES
- NUMERO DE MANZANA
- NUMERO DE CALLES
- VALOR DE AVENDA
- COLONIAS
- 550 VALOR DE ZONA
- LIMITES DE RANGO
- LIMITES DE ZONA
- LIMITES DE COLONIA
- LIMITES MUNICIPALES
- 550 VALOR ZONA DE TRANSICION
- LIMITES ZONA DE TRANSICION

PROYECCION: UTM Hoja 2 de 2
NAD (ITRIZ)

VALORES UNITARIOS DEL TERRENO 2006	
	85
	D55-J8

- FRACCIONAMIENTOS O COLONIAS**
- 13 LOMAS DEL VERGEL SECC.
 - 14 ALAMEDAS DE RESISTAN
 - 15 LA JOYA
 - 16 MISION DE SAN SIDRO
 - 18 EL CENTINELA I SECCIONES NTE
 - 21 LOMAS DE SAN MIGUEL
 - 22 MESA DE LOS OCOTES SUR
 - 23 PREDIO EL CENTINELA
 - 25 PANCHEO EL CENTINELA
 - 26 VILLAS DEL CENTINELA
 - 27 BOSQUE DEL CENTINELA

MIEMBROS DEL CONSEJO	CONSEJO TECNICO CATASTRAL MUNICIPAL	INVITADOS AL CONSEJO
<p>DR. JUAN CARLOS GONZALEZ</p> <p>DR. JUAN CARLOS GONZALEZ</p> <p>DR. JUAN CARLOS GONZALEZ</p> <p>DR. JUAN CARLOS GONZALEZ</p> <p>DR. JUAN CARLOS GONZALEZ</p>	<p>DR. JUAN CARLOS GONZALEZ</p> <p>DR. JUAN CARLOS GONZALEZ</p> <p>DR. JUAN CARLOS GONZALEZ</p> <p>DR. JUAN CARLOS GONZALEZ</p> <p>DR. JUAN CARLOS GONZALEZ</p>	<p>DR. JUAN CARLOS GONZALEZ</p> <p>DR. JUAN CARLOS GONZALEZ</p> <p>DR. JUAN CARLOS GONZALEZ</p> <p>DR. JUAN CARLOS GONZALEZ</p> <p>DR. JUAN CARLOS GONZALEZ</p>

H. AYUNTAMIENTO CONSTITUCIONAL DE ZAPOPAN
 TESORERÍA MUNICIPAL
 DIRECCIÓN DE CATASTRO
 CONSEJO TÉCNICO CATASTRAL

VALORES DE TERRENO PARA EL SECTOR RÚSTICO 2006

TIPO DE SUELO (clasificación)	ZONA 1		ZONA 2		ZONA 3		ZONA 4		ZONA 5	
	\$ / m ²	\$ / ha	\$ / m ²	\$ / ha	\$ / m ²	\$ / ha	\$ / m ²	\$ / ha	\$ / m ²	\$ / ha
I AGRÍCOLA RIEGO 1ra	33,00	330.000	28,00	280.000	22,00	220.000	22,00	220.000	33,00	330.000
II AGRÍCOLA TEMPORAL 1ra	28,00	280.000	22,00	220.000	17,00	170.000	17,00	170.000	28,00	280.000
III AGRÍCOLA TEMPORAL 2da	22,00	220.000	17,00	170.000	11,00	110.000	11,00	110.000	22,00	220.000
IV AGOSTADERO DE 1ra	11,00	110.000	10,00	100.000	8,00	80.000	8,00	80.000	11,00	110.000
V AGOSTADERO DE 2da	9,00	90.000	8,00	80.000	6,00	60.000	6,00	60.000	9,00	90.000
VI AGOSTADERO DE 3ra	6,00	60.000	5,00	50.000	4,00	40.000	4,00	40.000	6,00	60.000
VII CERRIL	2,00	20.000	2,00	20.000	2,00	20.000	2,00	20.000	2,00	20.000
VIII ERIAZO	1,00	10.000	1,00	10.000	1,00	10.000	1,00	10.000	1,00	10.000

LOS VALORES QUE APARECEN EN LA TABLA ANTERIOR SERÁN APLICADOS EN LOS TERRENOS QUE LA LEY DE CATASTRO CLASIFICA COMO RÚSTICOS.

SERÁN APLICADOS A LOS PREDIOS EN DONDE EXISTA UN USO DE SUELO Y ESTEN CLASIFICADOS COMO: GH (GRANJAS Y HUERTOS), EV (ESPACIOS VERDES ABIERTOS), AG (USO AGRÍCOLA), FOR (FORESTAL), TODO TIPO DE CLASIFICACIÓN DIFERENTE A LO ANTERIOR SE ENCUENTRA VALORADO EN LA TABLA DE PREDIOS EN ÁREAS DE RESERVA URBANA.

LA ZONA DE VALOR NÚMERO 5 ES HOMOLOGADA CON LA ZONA 1. CORRESPONDE A UNA ZONA CON ALTA INFLUENCIA HABITACIONAL EN UNA GRAN PARTE DE SU SUPERFICIE.

AQUELLOS PREDIOS QUE SE LOCALICEN EN LA ZONA CATASTRAL RÚSTICA No. 3 Y 4 CORRESPONDIENTE AL TIPO DE SUELO CERRIL Y BOSQUE NATURAL SE TOMARÁN LAS SIGUIENTES CONSIDERACIONES:

PARA PREDIOS CUYA SUPERFICIE ES MENOR A 200.000,00 M² (20 HA), SE LE APLICARÁ UN VALOR DE \$ 1.000/M² (\$ 10.000.000/HA)

PARA LOS PREDIOS DE 200.001,00 M² A 500.000,00 M² (20 A 50 HA), SE LE APLICARÁ UN VALOR DE \$ 0,75/M² (7.500.000/HA)

PARA LOS PREDIOS MAYORES A 500.001,00 M² (50 HA) SE LE APLICARÁ UN VALOR DE \$0,50 M² (\$ 5.000.000/HA).

ASI MISMO QUEDAN CONTEMPLADOS CON LAS ANTERIORES CONSIDERACIONES LOS PREDIOS QUE SE ENCUENTREN EN LOS LUGARES QUE REUNAN CONDICIONES DE IMPRODUCTIVIDAD, LEJANÍA, LADERAS PRONUNCIADAS Y DE DIFÍCIL ACCESO PLENAMENTE JUSTIFICADAS, PREVIO DICTAMEN DE LA AUTORIDAD CATASTRAL.

CONSEJO TÉCNICO CATASTRAL MUNICIPAL

MIEMBROS DEL CONSEJO

PRESIDENTE MUNICIPAL Y PRESIDENTE DEL CONSEJO TÉCNICO CATASTRAL DEL MUNICIPIO DE ZAPOPAN

Lic. Arturo Zamora Jimenez

TESORERO MUNICIPAL Y SECRETARIO DEL CONSEJO TÉCNICO CATASTRAL DEL MUNICIPIO DE ZAPOPAN

Lic. Efraín Balleza Frigola

DIRECCIÓN DE CATASTRO MUNICIPAL

PRESIDENTE DE LA COMISIÓN DE HACIENDA Y DE LA COMISIÓN DE PLANEACIÓN SOCIOECONÓMICA Y URBANA DEL AYUNTAMIENTO DE ZAPOPAN

Lic. Juan Manuel Torres

CAMARA MEXICANA DE LA INDUSTRIA DE LA CONSTRUCCION

Lic. Javier Muñoz Chirre

CAMARA NACIONAL DE COMERCIO DE GUADALAJARA

C.P. Nuevas Esperanzas Ocasión Zamora

CONSEJO INTERGRUPAL DE VALUADORES DEL ESTADO DE JALISCO A.C.

Lic. L.C. Alvarado Cisneros Alamo

FEDERACION DE ASOCIACIONES DE COLONOS DE JALISCO A.C.

Lic. Javier Torres Hernández Peñaflor

INVITADOS AL CONSEJO

COLEGIO MEXICANO DE INGENIEROS CHILES

Ing. Celeda Adalberto Lopez Moreno

CONSEJO TÉCNICO CATASTRAL DEL ESTADO DE JALISCO

Ing. Juan Manuel Torres

SECRETARIO DEL AYUNTAMIENTO DE ZAPOPAN

Lic. Alberto Zamora

DIRECCION GENERAL DE OBRAS PÚBLICAS

Arq. Octavio C. Salas Jaramilla

DIRECCION DE PATRIMONIO MUNICIPAL DE ZAPOPAN

L.P. Norma Medina

DIRECCION DE INGRESOS MUNICIPALES

Lic. Juan Manuel Torres

ASOCIACION DE PROPIETARIOS RURALES DEL MUNICIPIO DE ZAPOPAN

Arq. Oscar C. Salas Jaramilla

H. AYUNTAMIENTO CONSTITUCIONAL DE ZAPOPAN
 TESORERÍA MUNICIPAL
 DIRECCIÓN DE CATASTRO
 CONSEJO TÉCNICO CATASTRAL

VALORES DE CENTROS DE POBLACIÓN RURALES 2006

NOMBRE	GRUPO DE POBLADOS	VALOR 2006
1 EJIDO DE COPALA	1	154
2 SAN ESTEBAN	1	121
3 COPALITA	1	93
4 SAN ISIDRO	1	93
5 COLINAS DEL MARTEL	1	148
6 SAN MIGUEL TATEPOSCO	1	93
7 RIO BLANCO	1	60
8 IXCATÁN	1	77
9 LAS GOLONDRINAS	2	93
10 LAS PALOMAS	1	140
11 LA GUADALUPANA	2	85
12 SAN JOSÉ	2	85
13 AMPLIACIÓN DE COPALA	2	38
14 COPALA	2	38
15 EL LAZO	2	38
16 EL QUEMADO	2	38
17 EL ROBLE	2	38
18 EL TEMPZQUE	2	38
19 FLAMINGOS	2	38
20 FUENTECILLAS	2	38
21 HUAXTLA	2	38
22 LA MESITA	2	38
23 LAS CABAÑAS	2	38
24 MEZA DE SAN JUAN (MILPILLAS)	2	38
25 MESÓN DE COPALA	2	38
26 MILPILLAS	2	38
27 MONTICCELLO	2	38
28 PUENTE DE GUADALUPE	2	38
29 COLINAS DE COCULA (CAMPESTRE)	3	33
30 EL ROBLEDA	3	33
31 LA CORONILLA DEL OCOTE	3	33
32 LA SOLEDAD (IXCATÁN)	3	33
33 LA SOLEDAD (NEXTIPAC)	3	33
34 LOS PATIOS	3	33
35 PALO GORDO	3	33
36 SAN RAFAEL	3	33
37 VISTAS DEL VALLE DE TESISTÁN	3	33

CLASIFICACIÓN DE POBLADOS SEGÚN SUS SERVICIOS URBANOS

GRUPO 1 RED DE AGUA POTABLE Y ALCANTARILLADO, ELECTRIFICACIÓN, ALUMBRADO, TELEFONÍA, RECOLECCIÓN DE BASURA, TRANSPORTE.

GRUPO 2 RED DE AGUA POTABLE POR MEDIO DE POZOS CASEROS Y PIPAS, DRENAJE POR FOSAS SEPTICAS, ELECTRIFICACIÓN, ALUMBRADO.

GRUPO 3 SERVICIO INDISPENSABLE DE AGUA.

CONSEJO TÉCNICO CATASTRAL MUNICIPAL

MIEMBROS DEL CONSEJO

PRESIDENTE MUNICIPAL Y PRESIDENTE DEL CONSEJO TÉCNICO CATASTRAL DEL MUNICIPIO DE ZAPOPAN
 Lic. Julio Zamora Jiménez

TESORERO MUNICIPAL Y SECRETARIO DEL CONSEJO TÉCNICO CATASTRAL DEL MUNICIPIO DE ZAPOPAN
 Lic. Efraim Elías Zamora Quiñero

DIRECCIÓN DE CATASTRO MUNICIPAL
 Lic. Sergio Rubio Fregoso
 Director

PRESIDENTE DE LA COMISIÓN DE AGRICULTURA Y DE LA COMISIÓN DE PLANEACIÓN SOCIOECONÓMICA Y URBANA DEL AYUNTAMIENTO DE ZAPOPAN
 Lic. Jaime Ochoa Torres
 Regidor

CÁMARA MEXICANA DE LA INDUSTRIA DE LA CONSTRUCCIÓN
 Ing. Juan Carlos Díaz
 Representante

CÁMARA NACIONAL DE COMERCIO DE GUADALAJARA
 C.P. María Soledad Fuentes Ochoa Zamora
 Representante

CONSEJO INTERGRUPAL DE VALUADORES DEL ESTADO DE JALISCO A.C.
 Ing. Lic. Abelardo Cuatrecasas Alamo
 Representante

FEDERACIÓN DE ASOCIACIONES DE VALUADORES DE JALISCO A.C.
 Lic. José Antonio Hernández Puellos
 Representante

COLEGIUMETRICIANO DE INGENIEROS CIVILES
 Ing. Carlos Alalberto López Moreno
 Representante

CONSEJO TÉCNICO MUNICIPAL DEL ESTADO DE JALISCO
 Ing. P. Antonio Jacías Quezada
 Representante

SECRETARÍA DEL AYUNTAMIENTO DE ZAPOPAN
 Lic. Álvaro Ruiz Alzate
 Representante

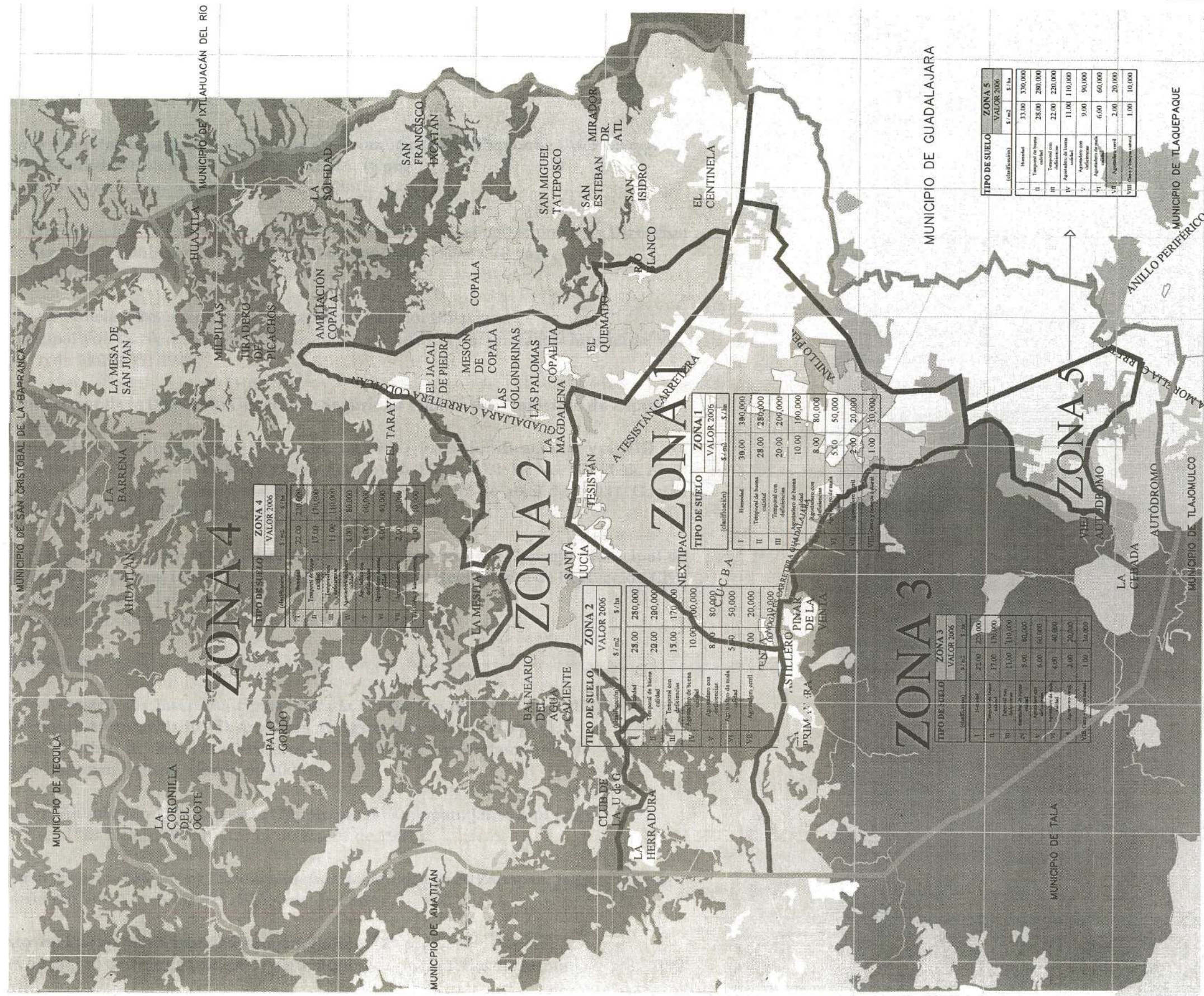
DIRECCIÓN GENERAL DE OBRAS PÚBLICAS
 Ing. Octavio C. Suárez Jaramillo
 Representante

INVITADOS AL CONSEJO

DIRECCIÓN DE PATRIMONIO MUNICIPAL DE ZAPOPAN
 Lic. P. Agustín Murillo Sherman Quiñero
 Director

DIRECCIÓN DE INGRESOS MUNICIPALES
 Lic. Juan Manuel Laraño Muratilla
 Director

ASOCIACIÓN DE PROPIETARIOS RURALES DEL MUNICIPIO DE ZAPOPAN
 Lic. Ricardo González Cortés
 Presidente



TIPO DE SUELO		ZONA 4	
(clasificación)	\$ / m ²	\$ / ha	\$ / ha
I	22.00	210,000	210,000
II	17.00	170,000	170,000
III	11.00	110,000	110,000
IV	8.00	80,000	80,000
V	6.00	60,000	60,000
VI	4.00	40,000	40,000
VII	2.00	20,000	20,000
VIII	1.00	10,000	10,000

TIPO DE SUELO		ZONA 2	
(clasificación)	\$ / m ²	\$ / ha	\$ / ha
I	25.00	250,000	250,000
II	20.00	200,000	200,000
III	15.00	150,000	150,000
IV	10.00	100,000	100,000
V	8.00	80,000	80,000
VI	5.00	50,000	50,000
VII	3.00	30,000	30,000
VIII	1.00	10,000	10,000

TIPO DE SUELO		ZONA 1	
(clasificación)	\$ / m ²	\$ / ha	\$ / ha
I	30.00	300,000	300,000
II	28.00	280,000	280,000
III	20.00	200,000	200,000
IV	10.00	100,000	100,000
V	8.00	80,000	80,000
VI	5.00	50,000	50,000
VII	2.00	20,000	20,000
VIII	1.00	10,000	10,000

TIPO DE SUELO		ZONA 3	
(clasificación)	\$ / m ²	\$ / ha	\$ / ha
I	25.00	250,000	250,000
II	17.00	170,000	170,000
III	11.00	110,000	110,000
IV	8.00	80,000	80,000
V	6.00	60,000	60,000
VI	4.00	40,000	40,000
VII	2.00	20,000	20,000
VIII	1.00	10,000	10,000

TIPO DE SUELO		ZONA 5	
(clasificación)	\$ / m ²	\$ / ha	\$ / ha
I	33.00	330,000	330,000
II	28.00	280,000	280,000
III	22.00	220,000	220,000
IV	11.00	110,000	110,000
V	9.00	90,000	90,000
VI	6.00	60,000	60,000
VII	2.00	20,000	20,000
VIII	1.00	10,000	10,000



H. AYUNTAMIENTO
CONSTITUCIONAL
DE ZAOPAPAN
2006
TESORERÍA MUNICIPAL
DIRECCIÓN DE CATASTRO

MUNICIPIO DE ZAOPAPAN JAL.
USO ACTUAL DEL SUELO
ZONIFICACIÓN RÚSTICA

PROYECCIÓN : UTM
ZONA : 13
DATUM : ITRF92
FUENTE : ORTOFOTOS 1:20000 de 1993 INEGI
ELABORÓ : Geog. A. Martínez



SIMBOLOGÍA

[Symbol]	AGRICOLA
[Symbol]	AGOSTADERO
[Symbol]	CERRIL
[Symbol]	BOSQUE
[Symbol]	A. HUMANOS
[Symbol]	AGUA
[Symbol]	ZONA URBANA
[Symbol]	CAMINOS
[Symbol]	LIMITE MUNICIPAL
[Symbol]	LIMITE DE ZONA RÚSTICA

REGLAMENTACIÓN MUNICIPAL.

SEGURIDAD PÚBLICA Y PROTECCIÓN CIVIL.

1. **Lineamientos Generales para la Realización de Promociones al Personal Operativo de la Dirección de Seguridad Pública de Zapopan, Jalisco. (6 pág).**
Gaceta Municipal Vol. VI No. 12 (19 de Julio de 1999).
2. **Manual de Organización Interior del Instituto Permanente de Capacitación de la Dirección General de Seguridad Pública y Protección Civil de Zapopan, Jalisco. (9 pág).**
Gaceta Municipal Vol. VI No. 16 (19 de Noviembre de 1999).
3. **Reglamento de Policía y Buen Gobierno de Zapopan, Jalisco. (29 pág).**
Gaceta Municipal Vol. IX No. 29 (25 de Julio de 2002), y Modificación en Gaceta Municipal Vol. XII No. 9 (16 de Marzo de 2005).
4. **Reglamento Interior de la Dirección General de Seguridad Pública del Municipio de Zapopan, Jalisco. (55 pág).**
Gaceta Municipal Vol. IV No. 42 (27 de Noviembre de 1997), y sus Modificaciones Vol. VIII No. 17 (15 de Octubre de 2001), Vol. IX No. 3 (25 de Febrero de 2002), Vol. IX No. 17 (26 de Abril de 2002), Vol. X No. 1 (7 de Febrero de 2003) y Vol. X No. 7 (02 de abril de 2003). Gaceta Municipal Vol. XII No. 36 (05 de Octubre de 2005).
5. **Se Abroga el Reglamento para la Organización y Funcionamiento del Consejo Municipal de Protección Civil de Zapopan, Jalisco y se Aprueba en su lugar el Reglamento de Protección Civil del Municipio de Zapopan, Jalisco. (29 pág).**
Gaceta Municipal Vol. XI No. 36 (22 de Noviembre de 2004).

SERVICIOS PÚBLICOS.

1. **Convenio de Asociaciones Intermunicipales para la Prestación del Servicio Público de Agua Potable, Drenaje y Alcantarillado y Disposición de Aguas Residuales. (16 pág).**
Publicado en el Libro de Reformas al Compendio de Leyes y Reglamentos de Aplicación Municipal de Zapopan, Jalisco. (Junio de 2003).
2. **Reglamento de Alumbrado Público para el Municipio de Zapopan, Jalisco. (4 pág).**
Periódico Oficial "El Estado de Jalisco". (1 de Enero de 1981).
3. **Reglamento de Estacionamientos y Estacionómetros del Municipio de Zapopan, Jalisco. (16 pág).**
Gaceta Municipal Vol. XI No. 22 (25 de Agosto de 2004).
4. **Reglamento del Rastro Municipal de Zapopan, Jalisco. (20 pág).**
Periódico Oficial (16 de Febrero de 1991) y sus Modificaciones en Gaceta Municipal Vol. 20 (2

de Septiembre de 1996), Vol. VI No. 1 (1 de Febrero de 1999) y Vol. X No. 109 (23 de Diciembre de 2003). Gaceta Municipal Vol. XII No. 14 (25 de Mayo de 2005).

5. **Reglamento de Cementerios del Municipio de Zapopan, Jalisco. (14 pág).** Gaceta Municipal Vol. I No. 2 (Julio-Septiembre 1992). Gaceta Municipal Vol. XI No. 8 (14 de Abril de 2004).
6. **Se Autoriza el Reglamento para el Manejo de Residuos Sólidos del Municipio de Zapopan, Jalisco. (44 pág).** Gaceta Municipal Vol. XIII No. 2 (31 de Enero de 2006).
7. **Se Autorizan las Tarifas Propuestas por la Comisión Consultiva de Estacionamientos, para ser Aplicadas en el Municipio de Zapopan, Jalisco. (3 pág).** Gaceta Municipal Vol. XII No. 5 (28 de Enero de 2005).

INFORMACIÓN Y DIFUSIÓN.

1. **Bases para la Designación de Delegados, Subdelegados y Agentes Municipales. (4 pág).** Gaceta Municipal Vol. XI No. 53 (28 de Diciembre de 2004).
 2. **Reglamento del Archivo Municipal del Ayuntamiento de Zapopan, Jalisco. (5 pág).** Gaceta Municipal Vol. I No. 3 (Octubre-Diciembre 1992).
 3. **Reglamento del Comité de Apoyo para la Conservación y Desarrollo del Archivo Municipal de Zapopan, Jalisco, (5 pág).** Gaceta Municipal Vol. III No. 1 (Abril-Junio 1994).
 4. **Reglamento del Consejo de la Crónica e Historia del Municipio de Zapopan, Jalisco. (6 pág).** Gaceta Municipal Vol. IX No. 42 (21 de Noviembre 2002). Gaceta Vol. XI No. 10 (14 de Abril de 2004).
 5. **Reglamento de Transparencia e Información Pública para el Municipio de Zapopan, Jalisco. (21 pág).** Gaceta Municipal Vol. XII No. 39 (11 de Noviembre de 2005).
 6. **Reglamento en Materia de Informática y Cómputo para el Municipio de Zapopan. (9 pág).** Gaceta Municipal Vol. XII No. 38 (Octubre de 2005).
 7. **Reglamento que Norma los Viajes que Realicen los Servidores Públicos del Municipio de Zapopan. (6 pág).** Gaceta Municipal Vol. XI No. 16 (14 de Julio de 2004).
 8. **Se Aprueba la Integración del Consejo Ciudadano de Transparencia del Municipio de Zapopan, Jalisco, por el Período 2004-2006 y su Reglamento. (6 pág).** Gaceta Municipal Vol. XII No. 1 (10 de Enero de 2005).
 9. **Tabulador del Clasificador por Objeto de Gasto para los Viajes Oficiales. (10 pág).** Gaceta Municipal Vol. XI No. 31 (10 de Septiembre de 2004).
-