

# LOMA DEL BOSQUE

Nombre

LOMA DEL BOSQUE

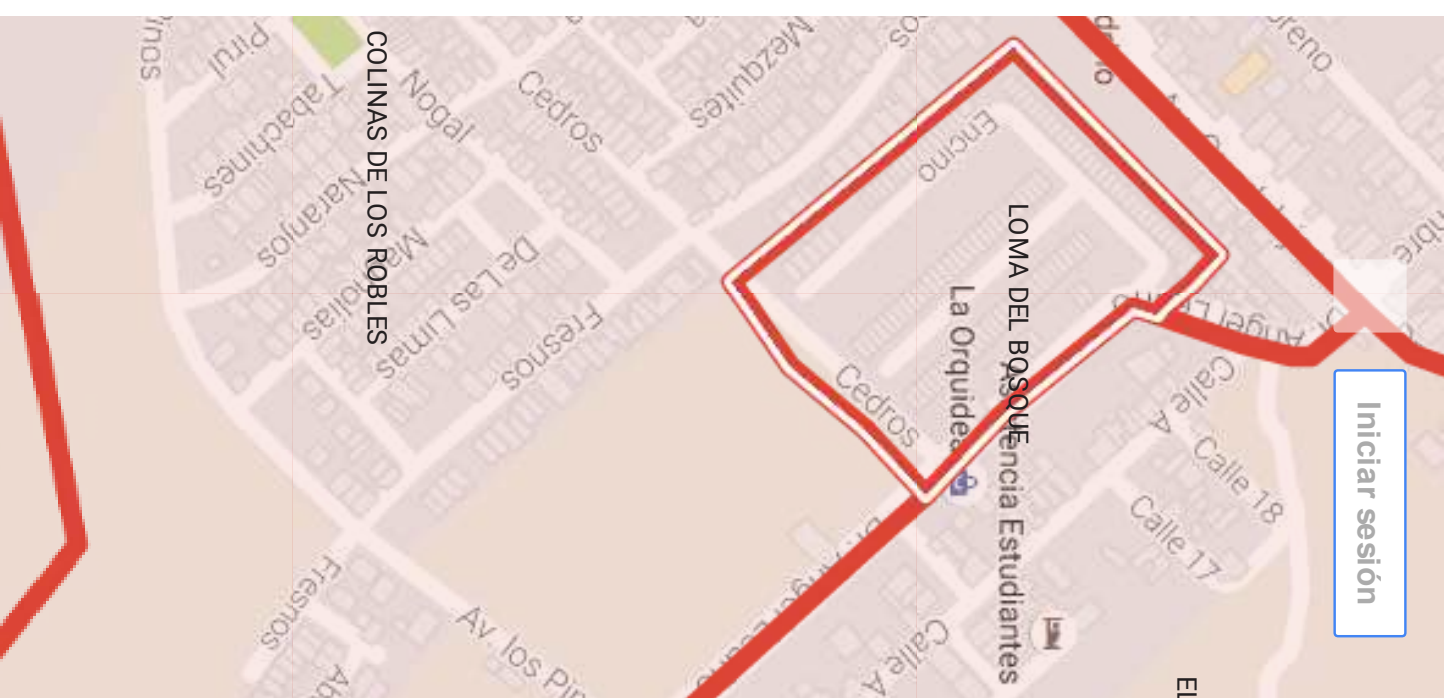
Descripción

Unknown Area Type

NOMBRE = LOMA DEL BOSQUE

CLASIFICAC = 2

OID = 482

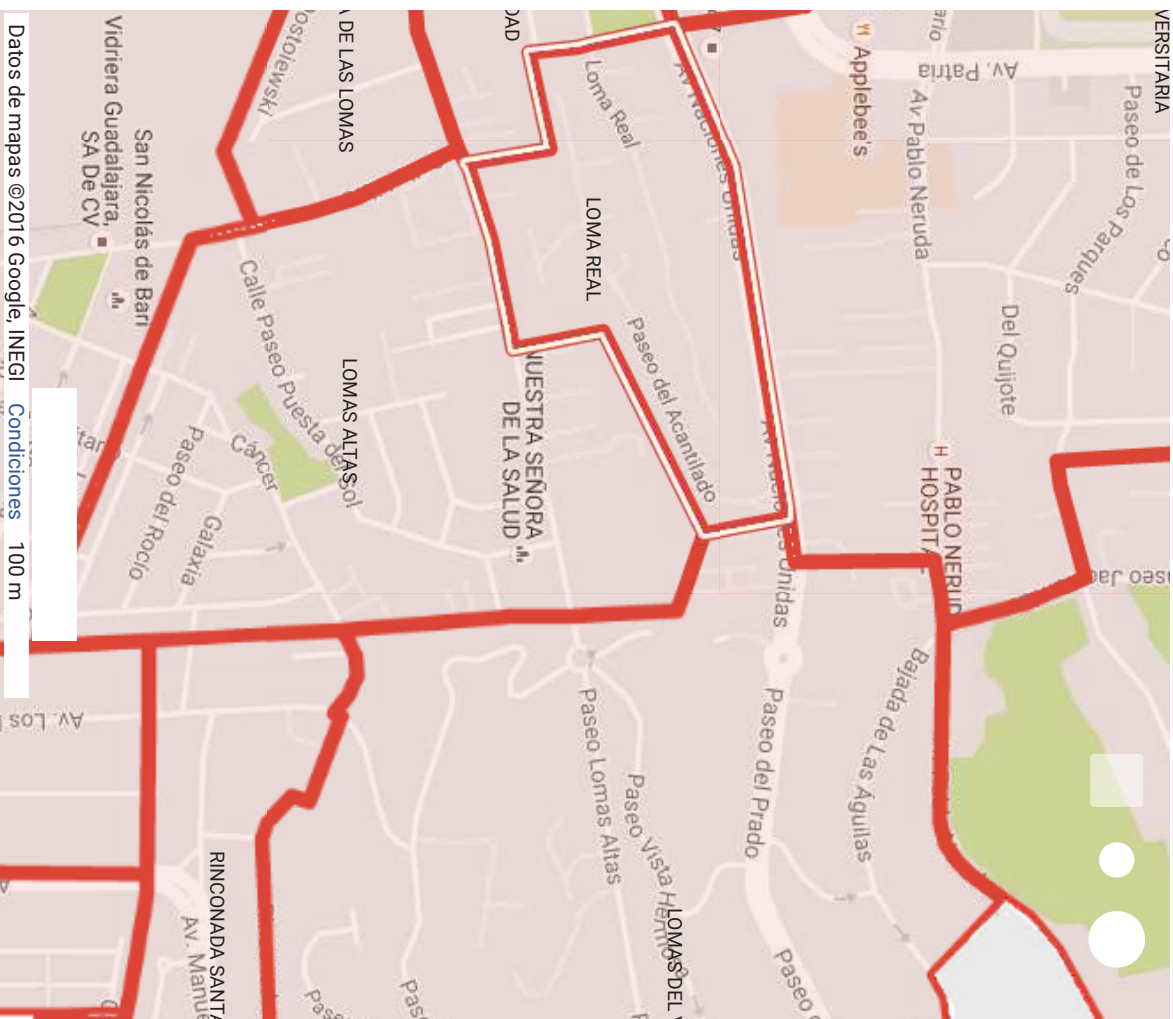


# LOMA REAL

Nombre  
LOMA REAL

Descripción  
Unknown Area Type

NOMBRE = LOMA REAL  
CLASIFICAC = 1  
OID = 30



# LA CUSPIDE

Nombre

LA CUSPIDE

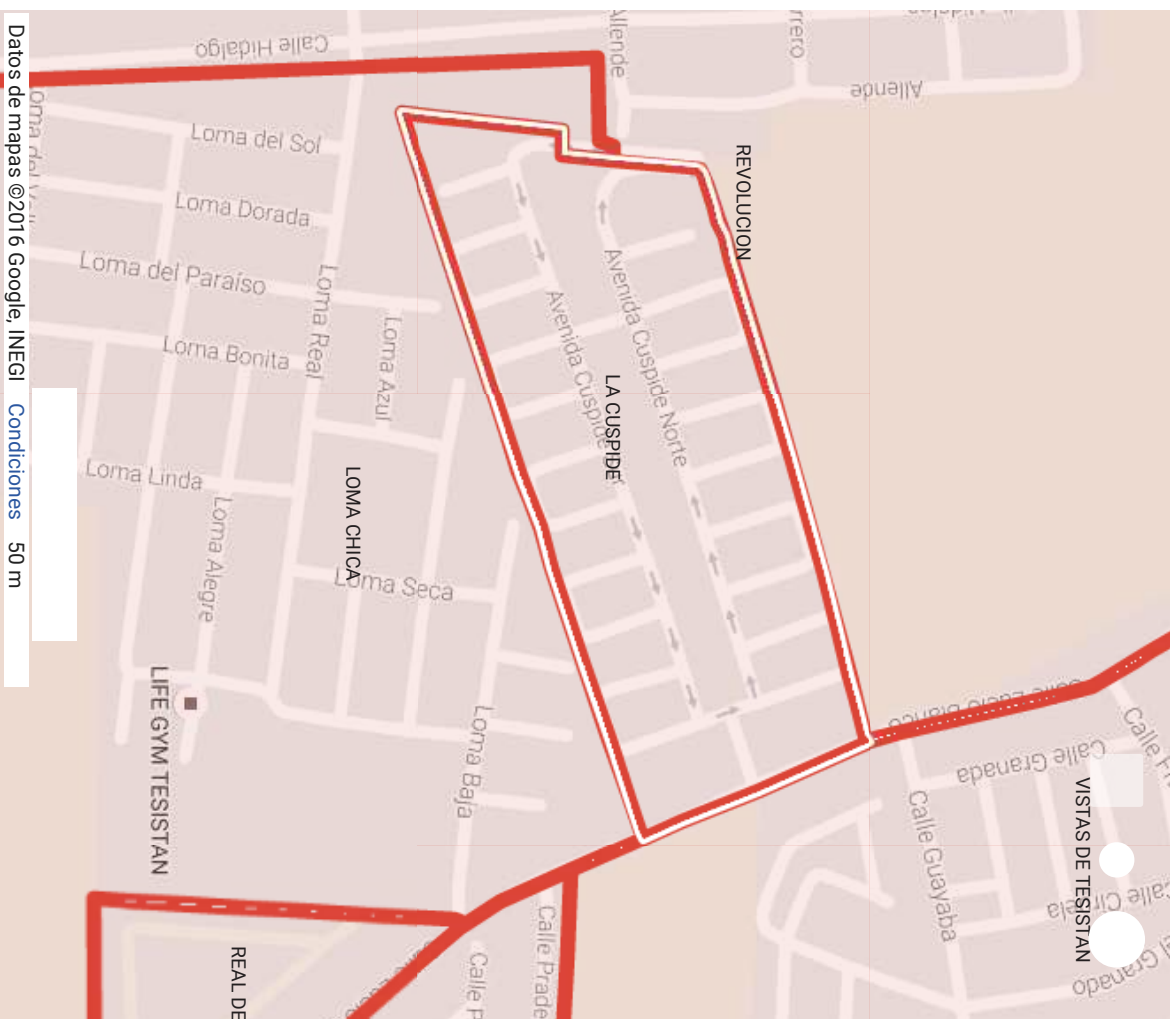
Descripción

Unknown Area Type

NOMBRE = LA CUSPIDE

CLASIFICAC = 2

OID = 572



# LOMAS ALTAS

Nombre

LOMAS ALTAS

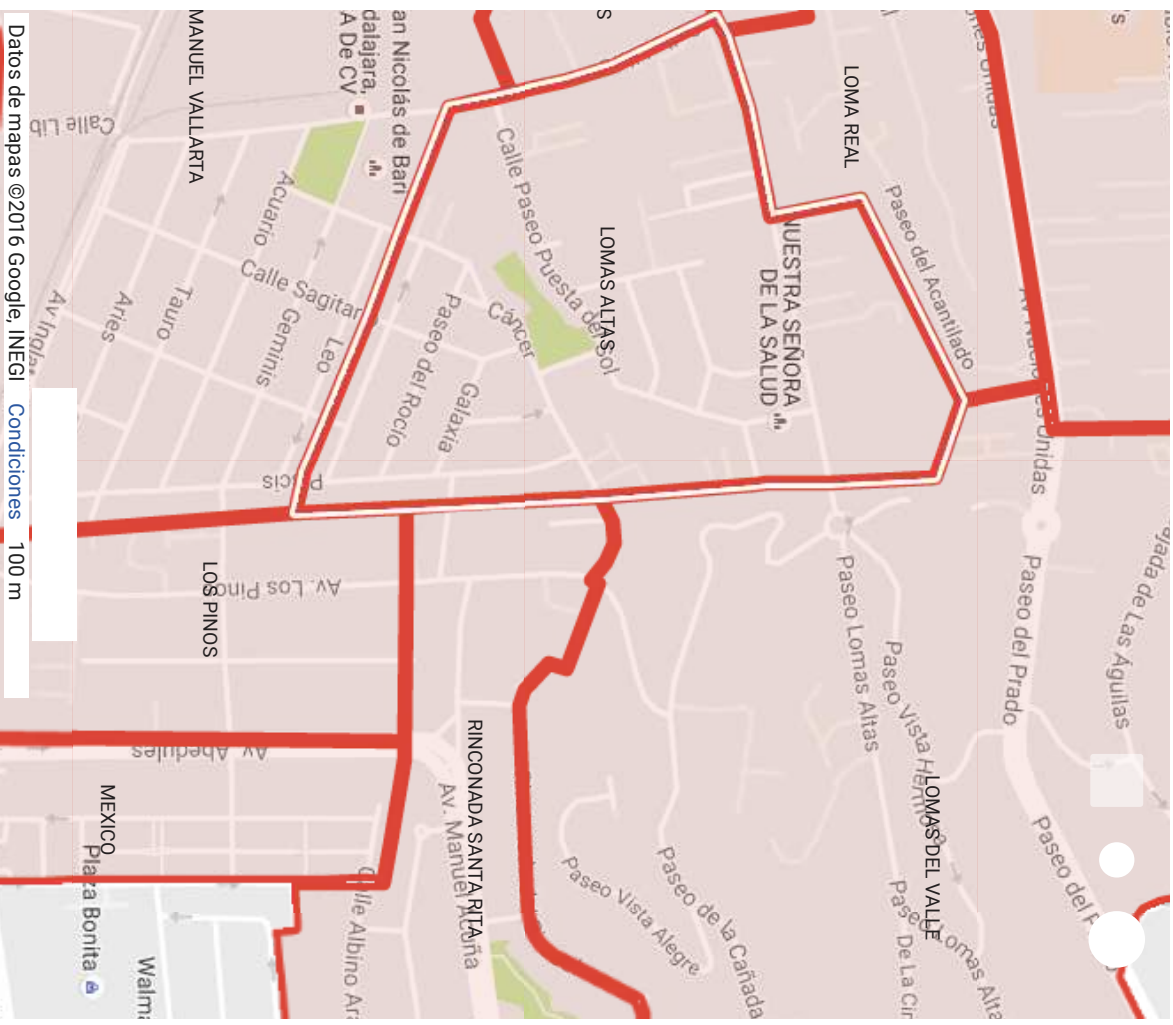
Descripción

Unknown Area Type

NOMBRE = LOMAS ALTAS

CLASIFICAC = 2

OID = 39









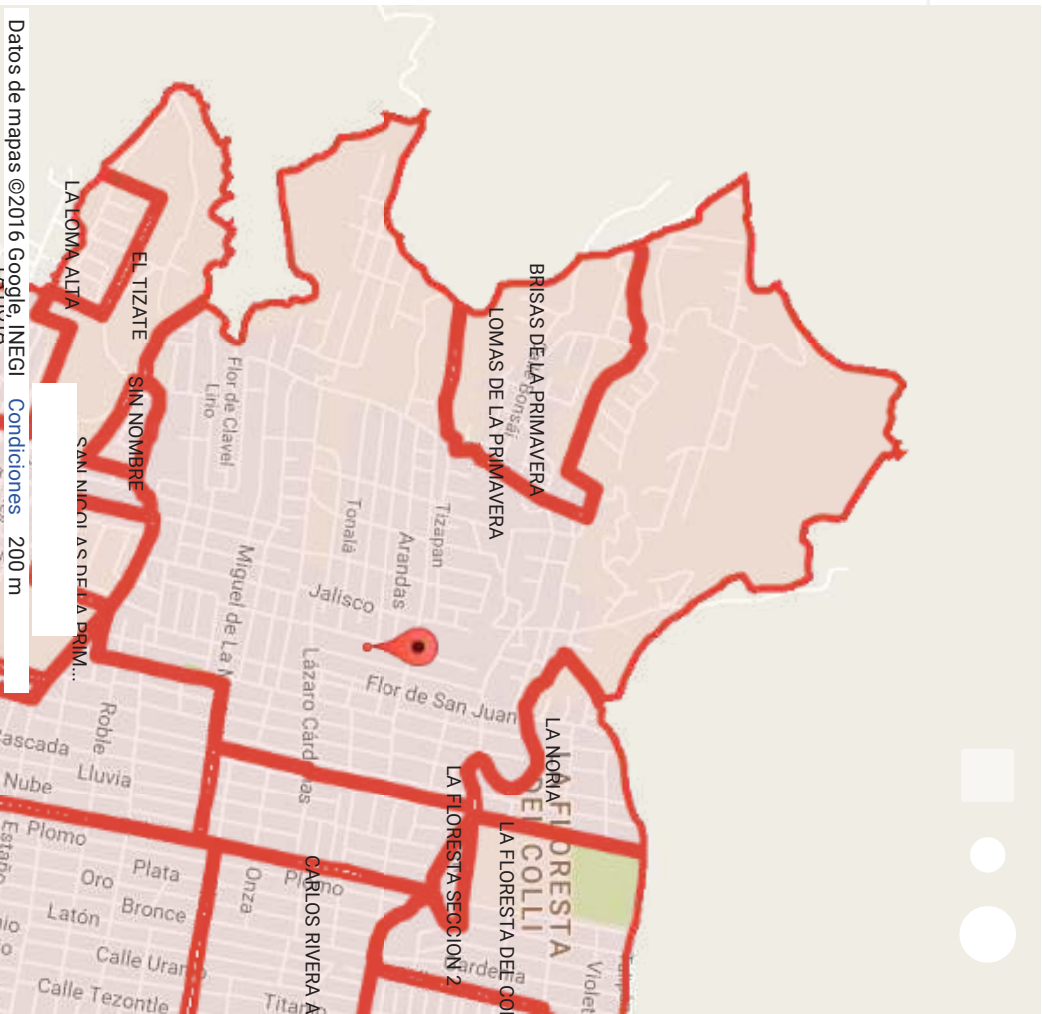
### Lomas de la Primavera

De Google [mostrarlo todo en el mapa](#)

### Lomas de La Primavera

Lomas de La Primavera, Colinas de la Primavera,  
45065 Zapopan, Jal., México

[Ver en Google Maps](#)



Datos de mapas © 2016 Google, INEGI Condiciones 200 m

# LOMAS DE LA VICTORIA

Nombre

LOMAS DE LA VICTORIA

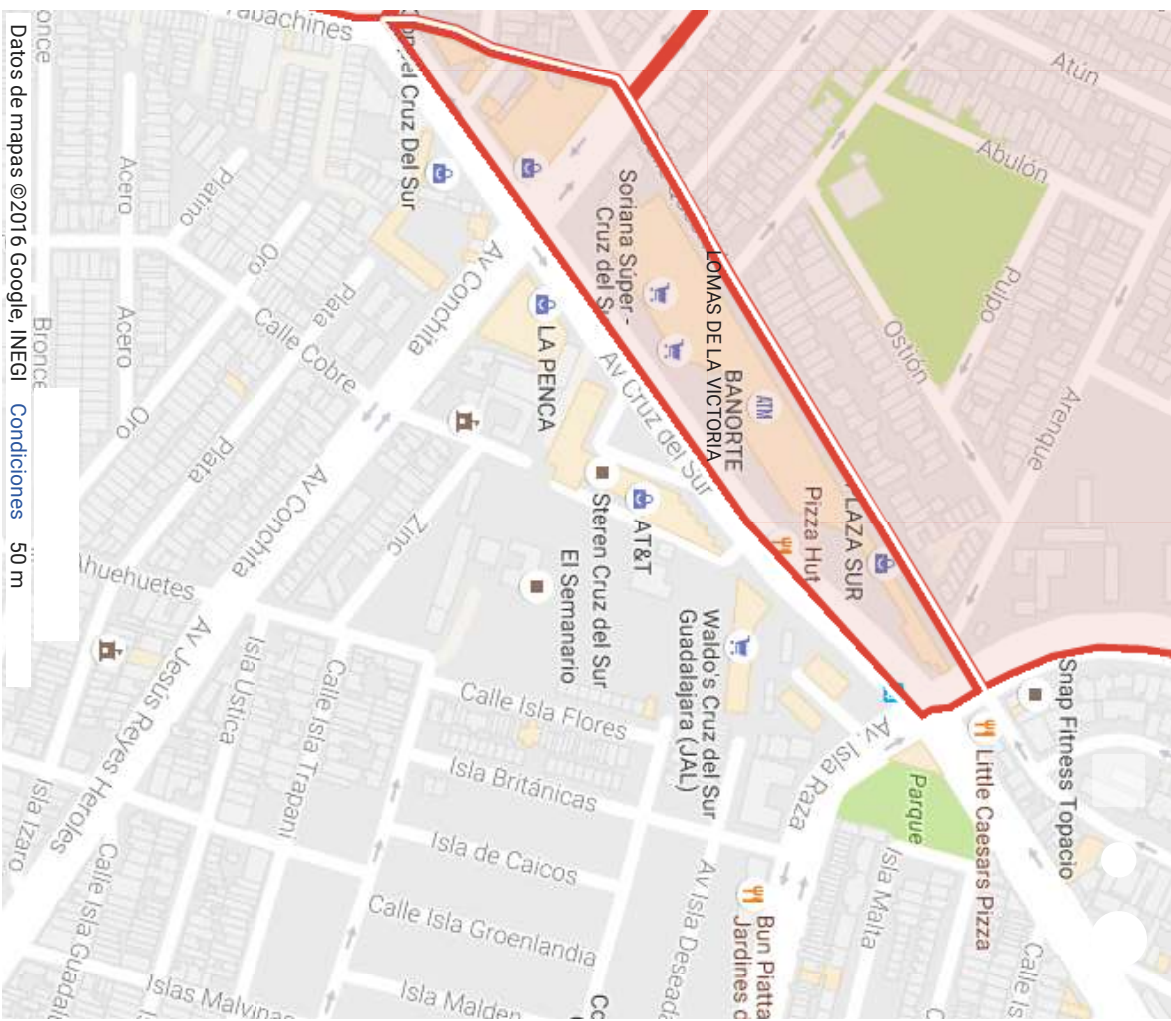
Descripción

Unknown Area Type

NOMBRE = LOMAS DE LA VICTORIA

CLASIFICAC = 2

OID = 204



# LOMAS DE SAN GONZALO

Nombre

LOMAS DE SAN GONZALO

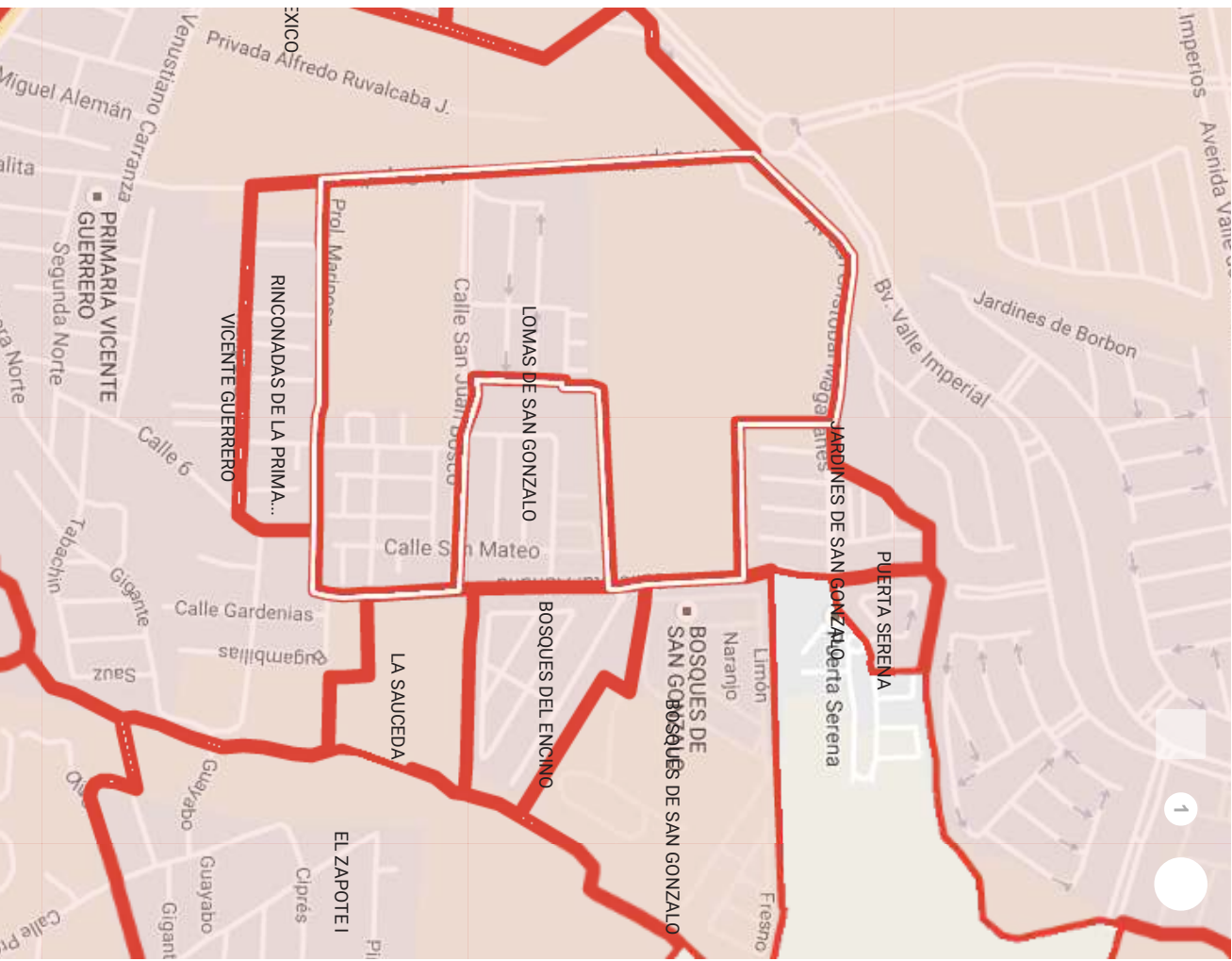
Descripción

Unknown Area Type

NOMBRE = LOMAS DE SAN GONZALO

CLASIFICAC = 2

OID = 360









# LOMAS DE TESISSTAN

Nombre

LOMAS DE TESISSTAN

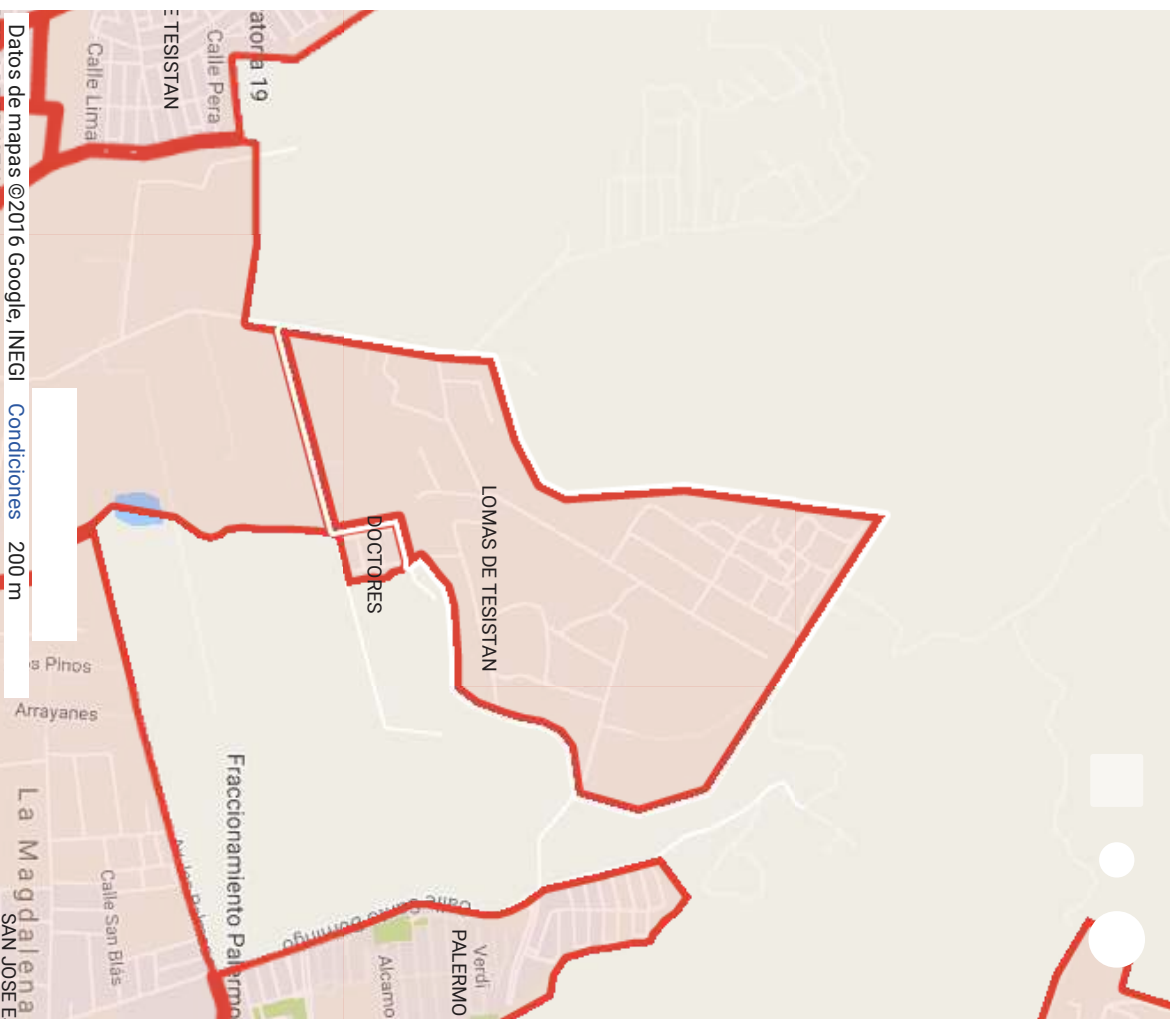
Descripción

Unknown Area Type

NOMBRE = LOMAS DE TESISSTAN

CLASIFICAC = 1

OID = 536



# LOMAS DE TESISTAN

Nombre

LOMAS DE TESISTAN

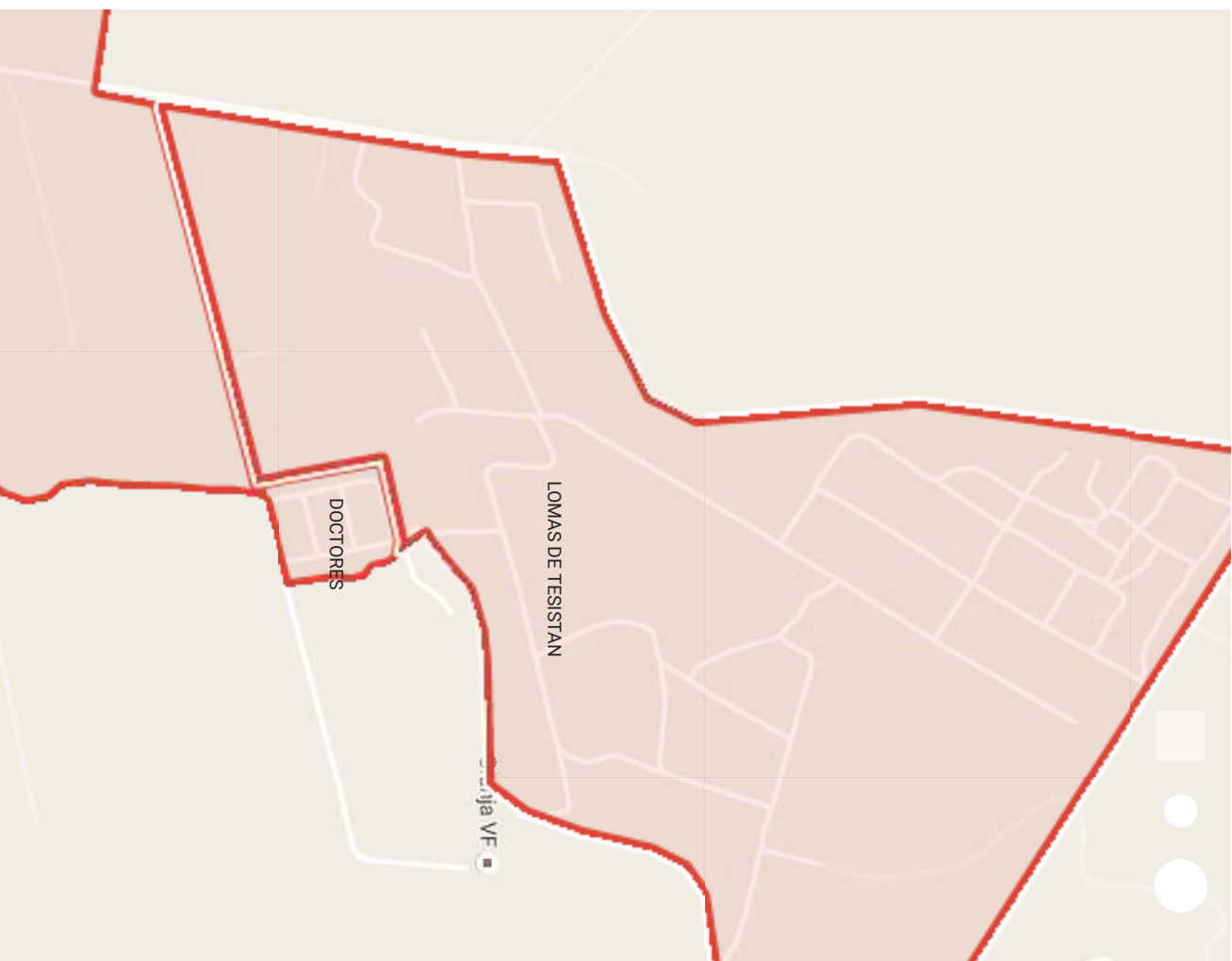
Descripción

Unknown Area Type

NOMBRE = LOMAS DE TESISTAN

CLASIFICAC = 1

OID = 536



10/10/2016

COLONIAS ZPN



- BOSQUE REAL
- JARDINES DE SANTA ANA
- MURO VEKIO
- RIO BLANCO
- LA CEIBA
- LOS CERRITOS
- VISTAS DEL TULE I
- BOSQUE DEL CENTINELA II
- COTO SANTA LUZA
- RESIDENCIAL SANTA MARGARITA
- LOMAS DE TESISTAN
- FUENTE MAYOR
- ESTRADA
- COTO SAN FRANCISCO
- LAGO REAL
- PALERMO
- AMARANTO
- SOLE REAL
- PORTA REAL
- SOLARES ANTARA
- SOLARES AVEIRA
- SOLARES ALTHEA
- BOSQUE DE LOS LAGOS
- BOSQUE DE LOS VIRREYES



10/10/2016

BUSQUE DE LAS MUNICIPIOS

COLONIAS ZPN

<https://www.google.com/maps/d/viewer?mid=1xkl7Msls-Du-ApAepj0T-CsvJQ>

# LOMAS DE ZAPOPAN

Nombre

LOMAS DE ZAPOPAN

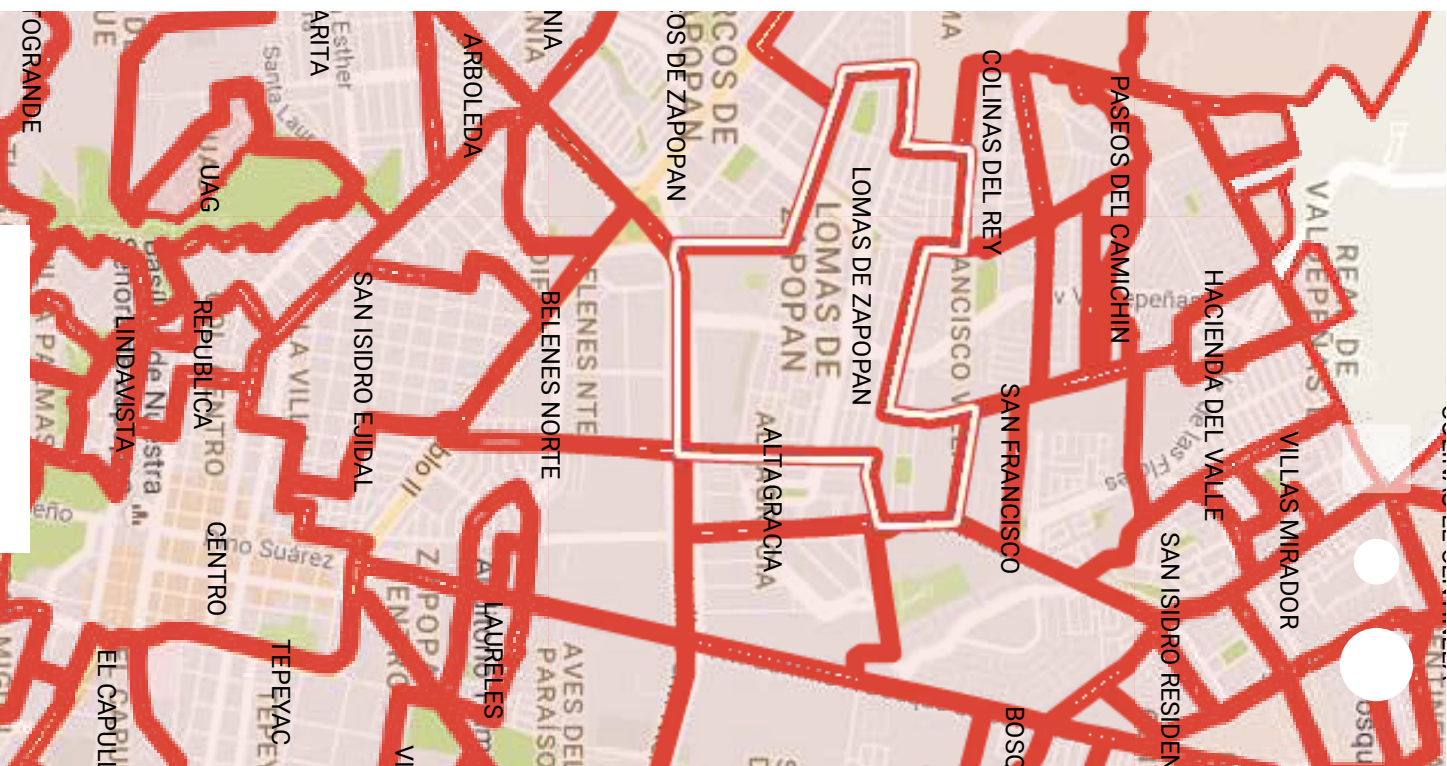
Descripción

Unknown Area Type

NOMBRE = LOMAS DE ZAPOPAN

CLASIFICAC = 1

OID = 101



# LOMAS DEL BATAN

Nombre

LOMAS DEL BATAN

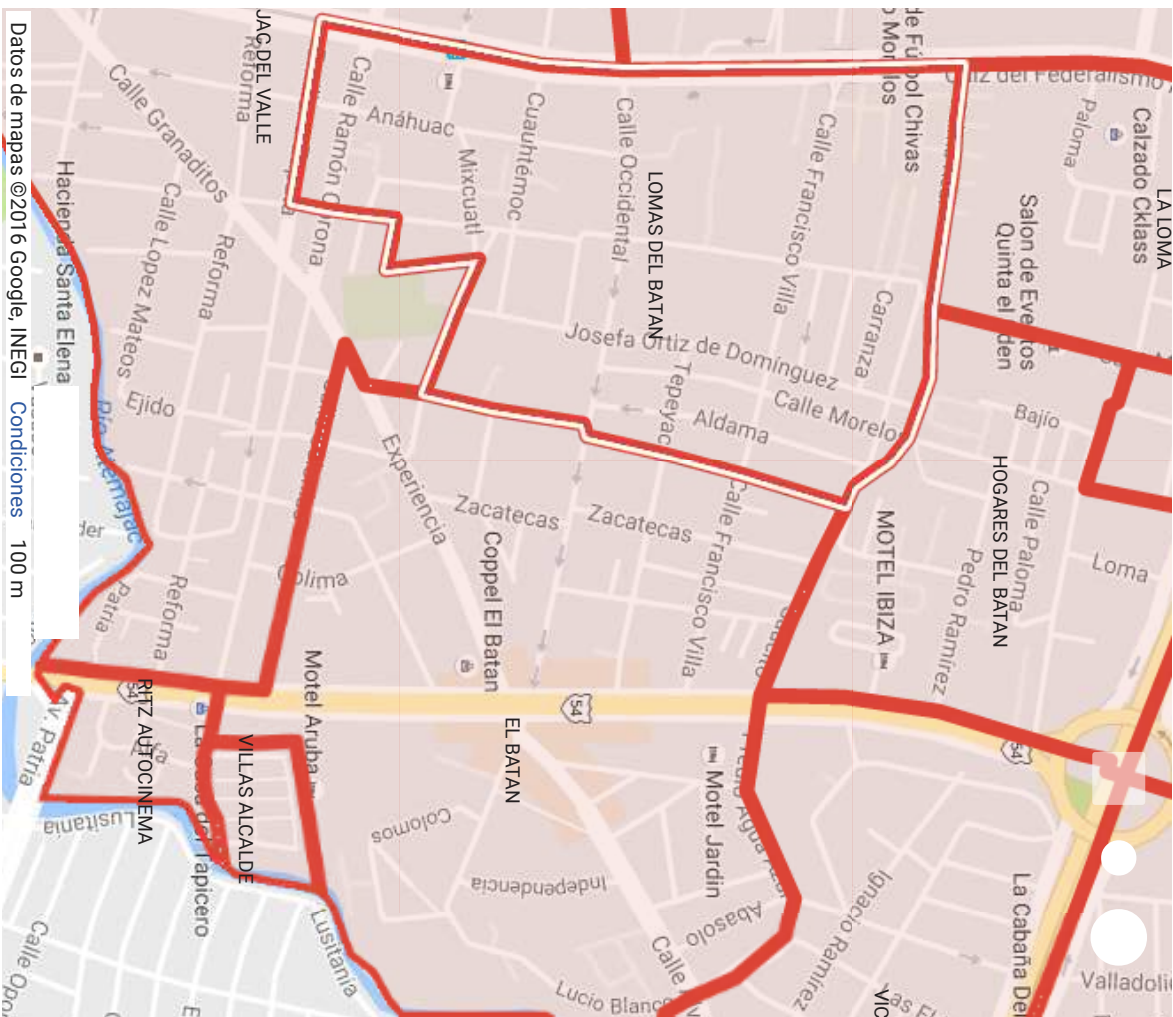
Descripción

Unknown Area Type

NOMBRE = LOMAS DEL BATAN

CLASIFICAC = 1

OID = 51





# LOMAS DEL BOSQUE

Nombre

LOMAS DEL BOSQUE

Descripción

Unknown Area Type

NOMBRE = LOMAS DEL BOSQUE

CLASIFICAC = 2

OID = 253



# LOMAS DEL CENTINELA

Nombre

LOMAS DEL CENTINELA

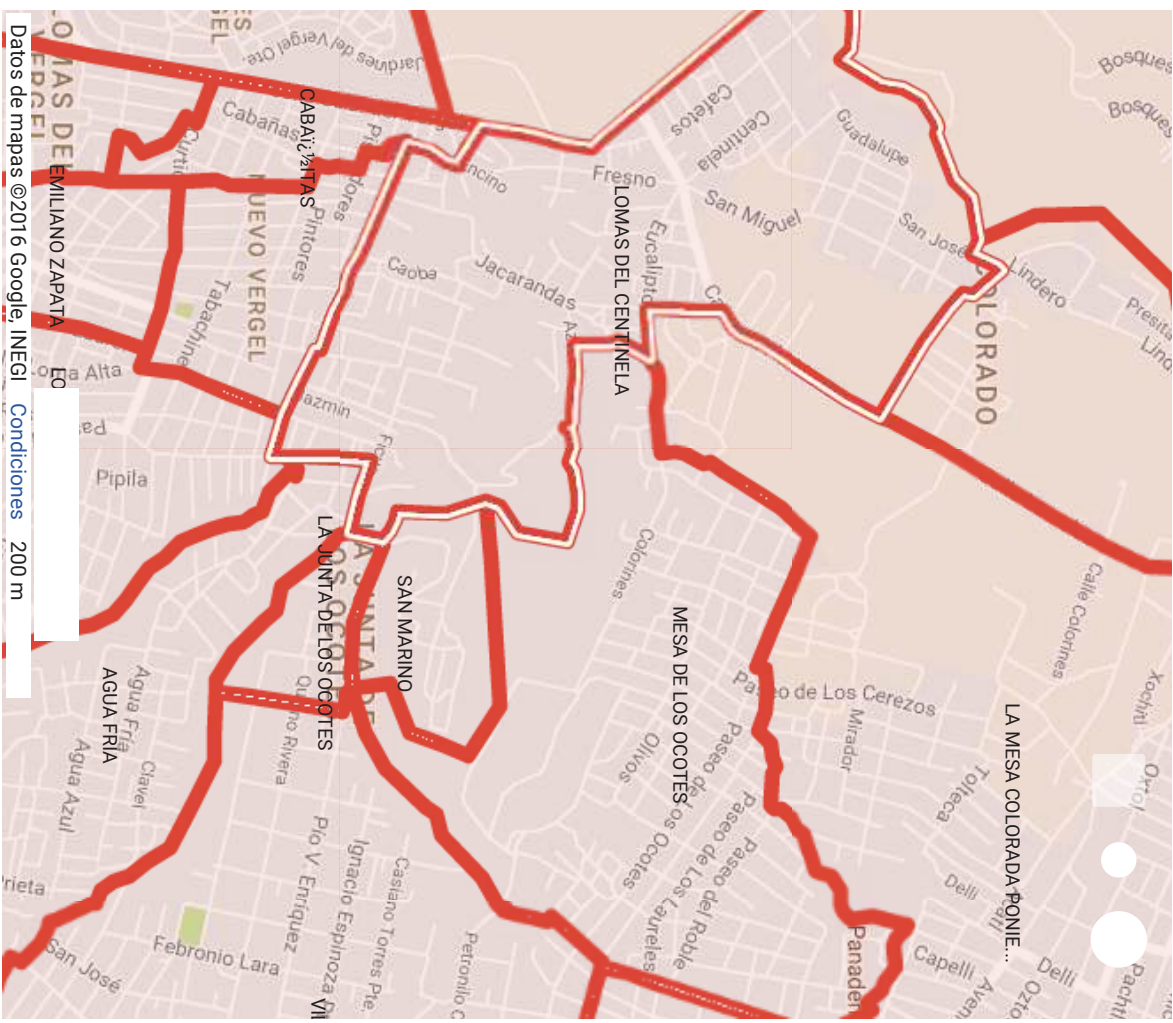
Descripción

Unknown Area Type

NOMBRE = LOMAS DEL CENTINELA

CLASIFICAC = 1

OID = 18



# LOMAS DEL COLLI

Nombre

LOMAS DEL COLLI

Descripción

Unknown Area Type

NOMBRE = LOMAS DEL COLLI

CLASIFICAC = 1

OID = 110



# LOMAS DEL FORTIN

Nombre

LOMAS DEL FORTIN

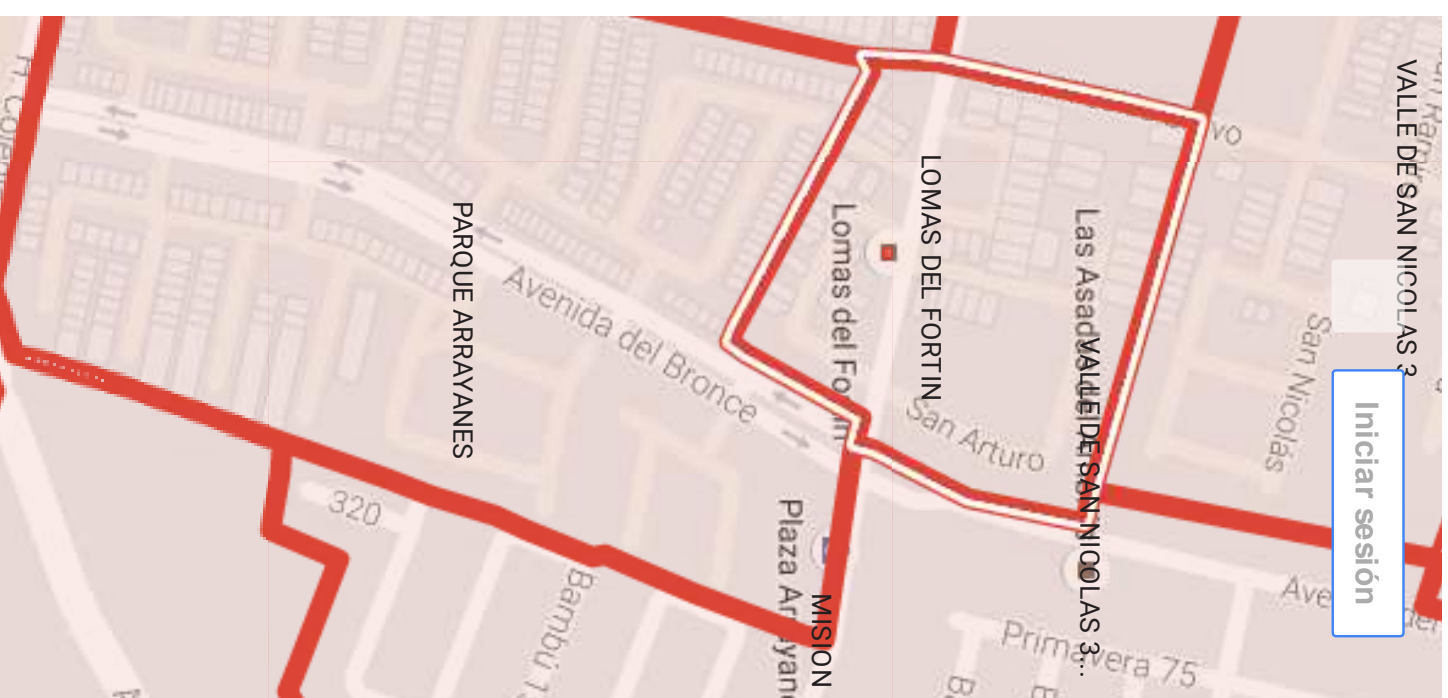
Descripción

Unknown Area Type

NOMBRE = LOMAS DEL FORTIN

CLASIFICAC = 2

OID = 518



# LOMA EL PEDREGAL

Nombre

LOMA EL PEDREGAL

Descripción

Unknown Area Type

NOMBRE = LOMA EL PEDREGAL

CLASIFICAC = 1

OID = 1









# LOMAS DEL SEMINARIO

Nombre

LOMAS DEL SEMINARIO

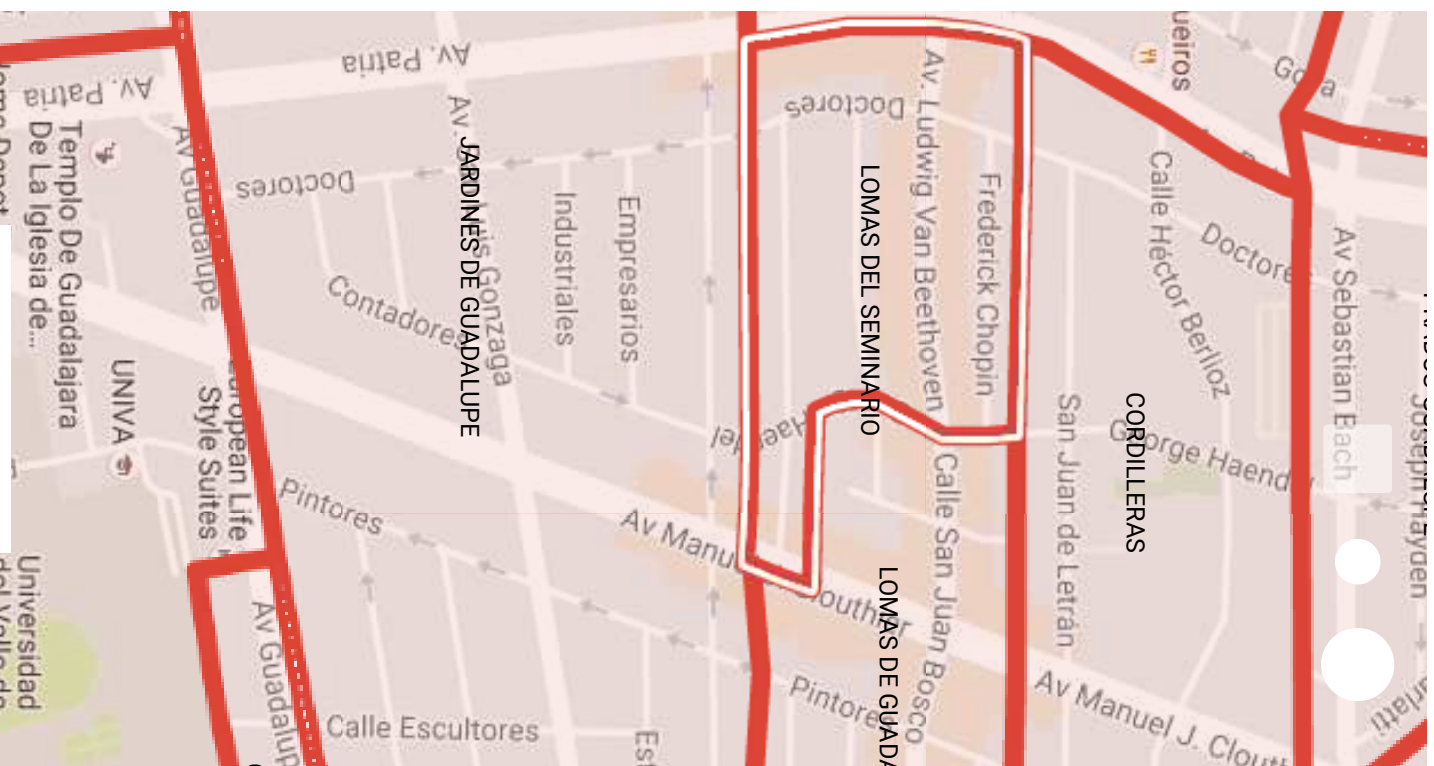
Descripción

Unknown Area Type

NOMBRE = LOMAS DEL SEMINARIO

CLASIFICAC = 2

OID = 105





# LOMAS DEL VERGEL

Nombre

LOMAS DEL VERGEL

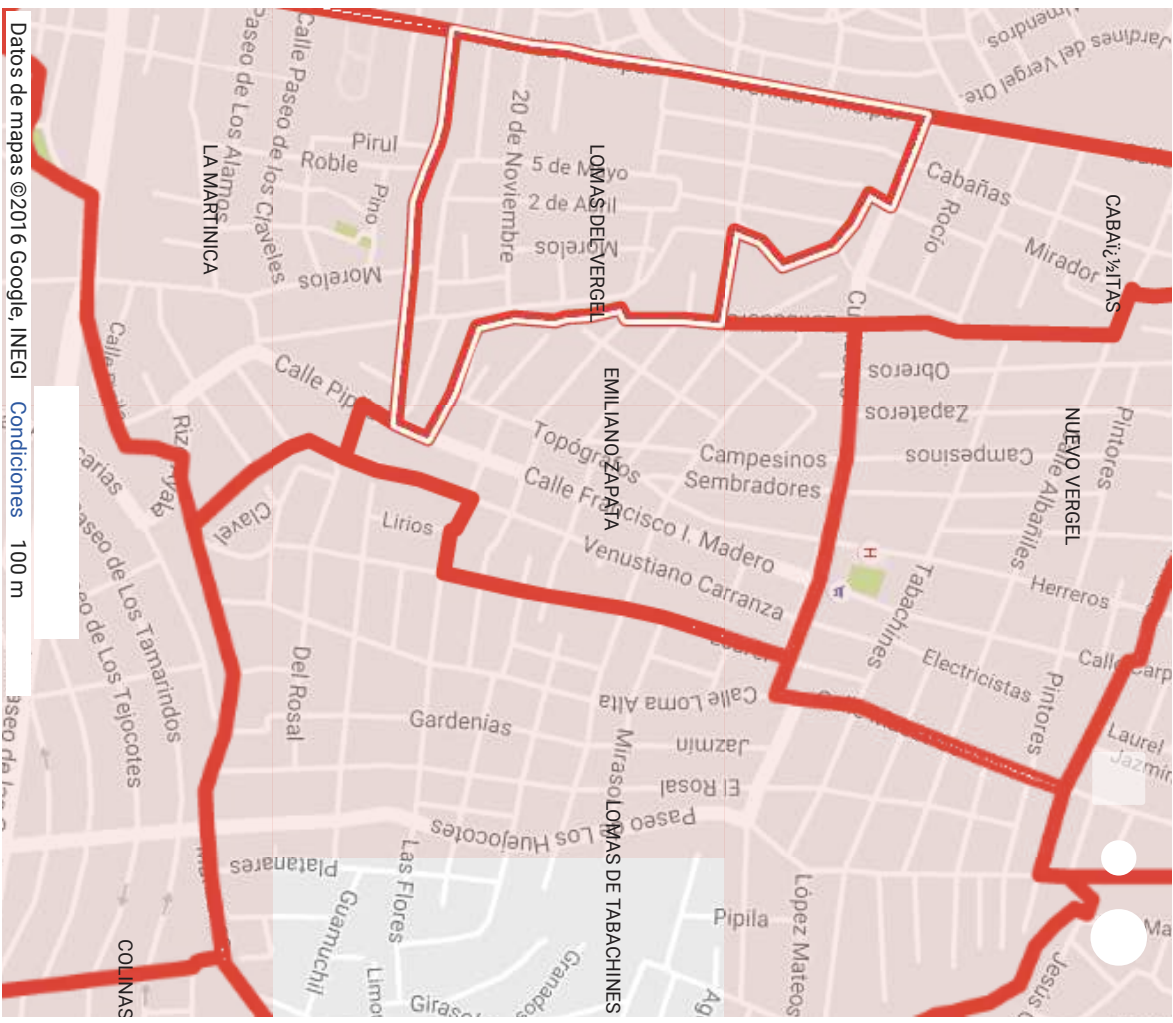
Descripción

Unknown Area Type

NOMBRE = LOMAS DEL VERGEL

CLASIFICAC = 1

OID = 24

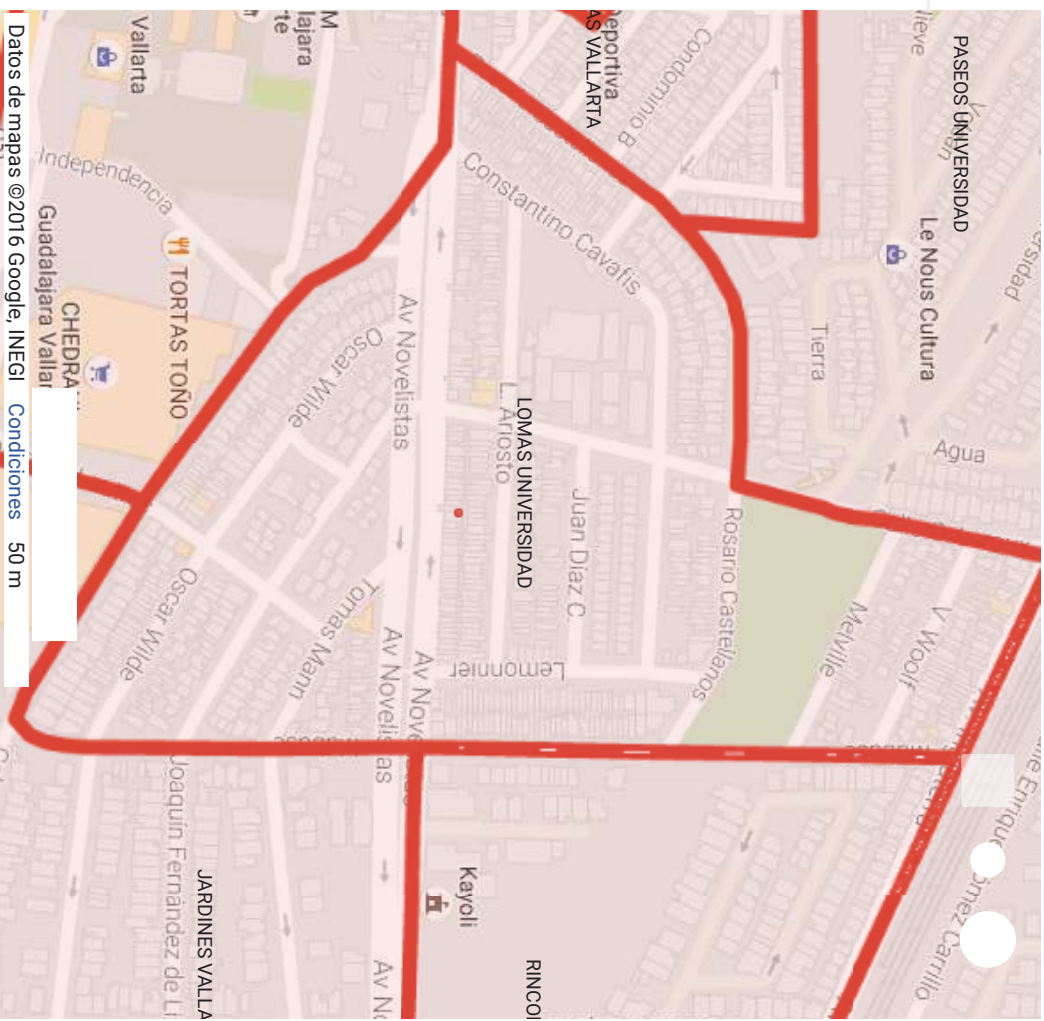


Lomas Univer

De Google

Lomas Universidad

[mostrarlo todo en el mapa](#)



# LOS ALAMOS

Nombre

LOS ALAMOS

Descripción

Unknown Area Type

NOMBRE = LOS ALAMOS

CLASIFICAC = 1

OID = 230





# LOS ALMENDROS

Nombre

LOS ALMENDROS

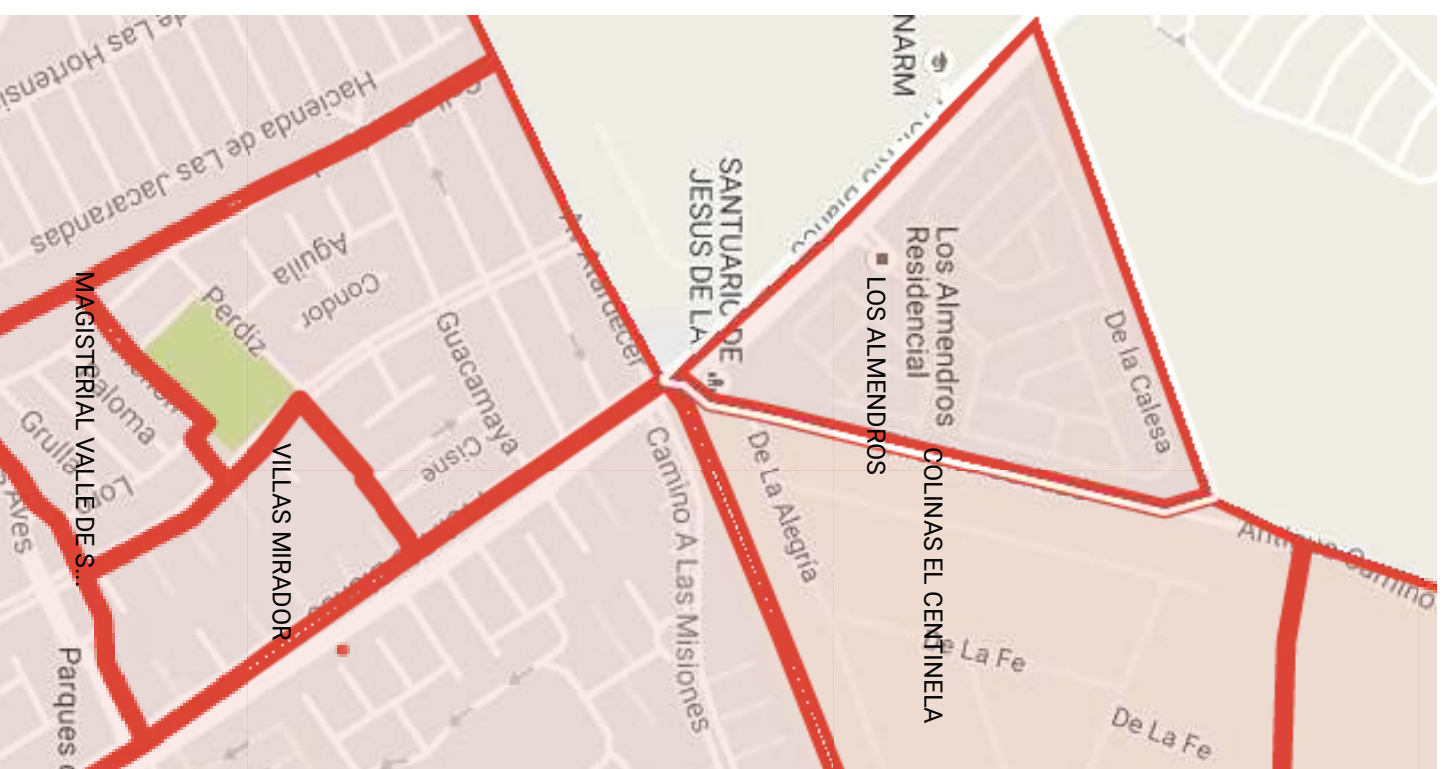
Descripción

Unknown Area Type

NOMBRE = LOS ALMENDROS

CLASIFICAC = 2

OID = 456







# LOS CAJETES

Nombre

LOS CAJETES

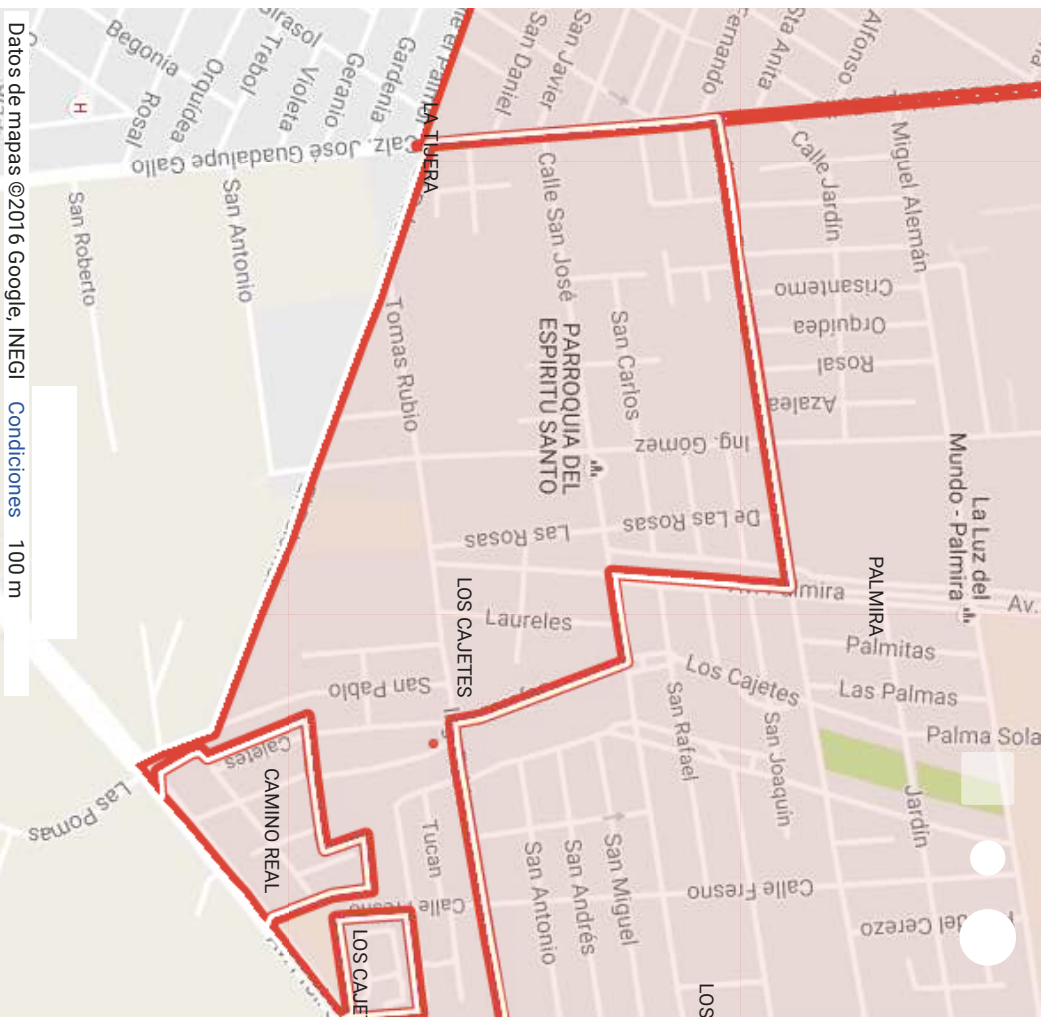
Descripción

Unknown Area Type

NOMBRE = LOS CAJETES

CLASIFICAC = 1

OID = 305



# LOS CASTAÑOS 1/2 OS

Nombre

LOS CASTAÑOS 1/2 OS

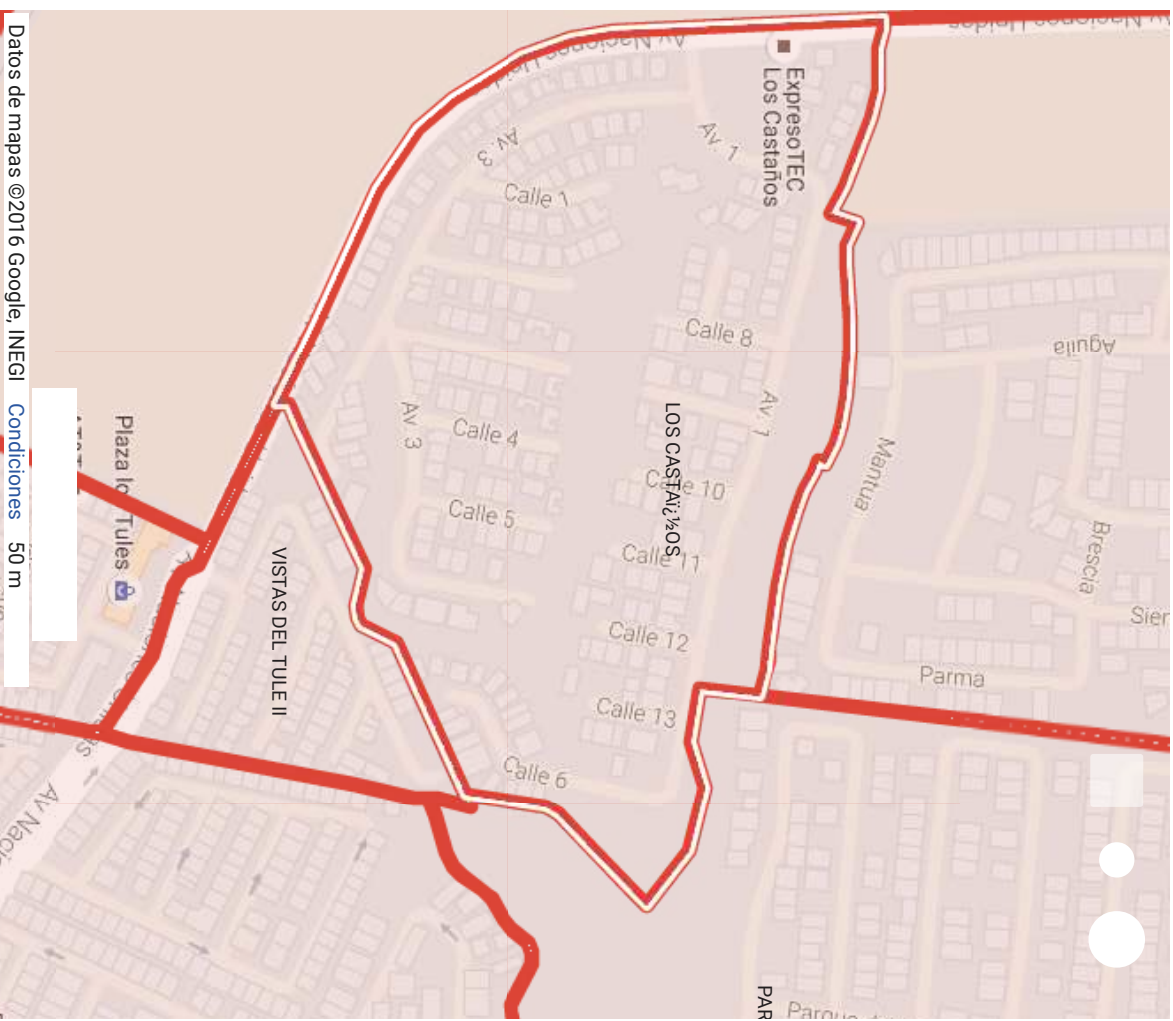
Descripción

Unknown Area Type

NOMBRE = LOS CASTAÑOS 1/2 OS

CLASIFICAC = 2

OID = 557



# LOS CERRITOS

Nombre

LOS CERRITOS

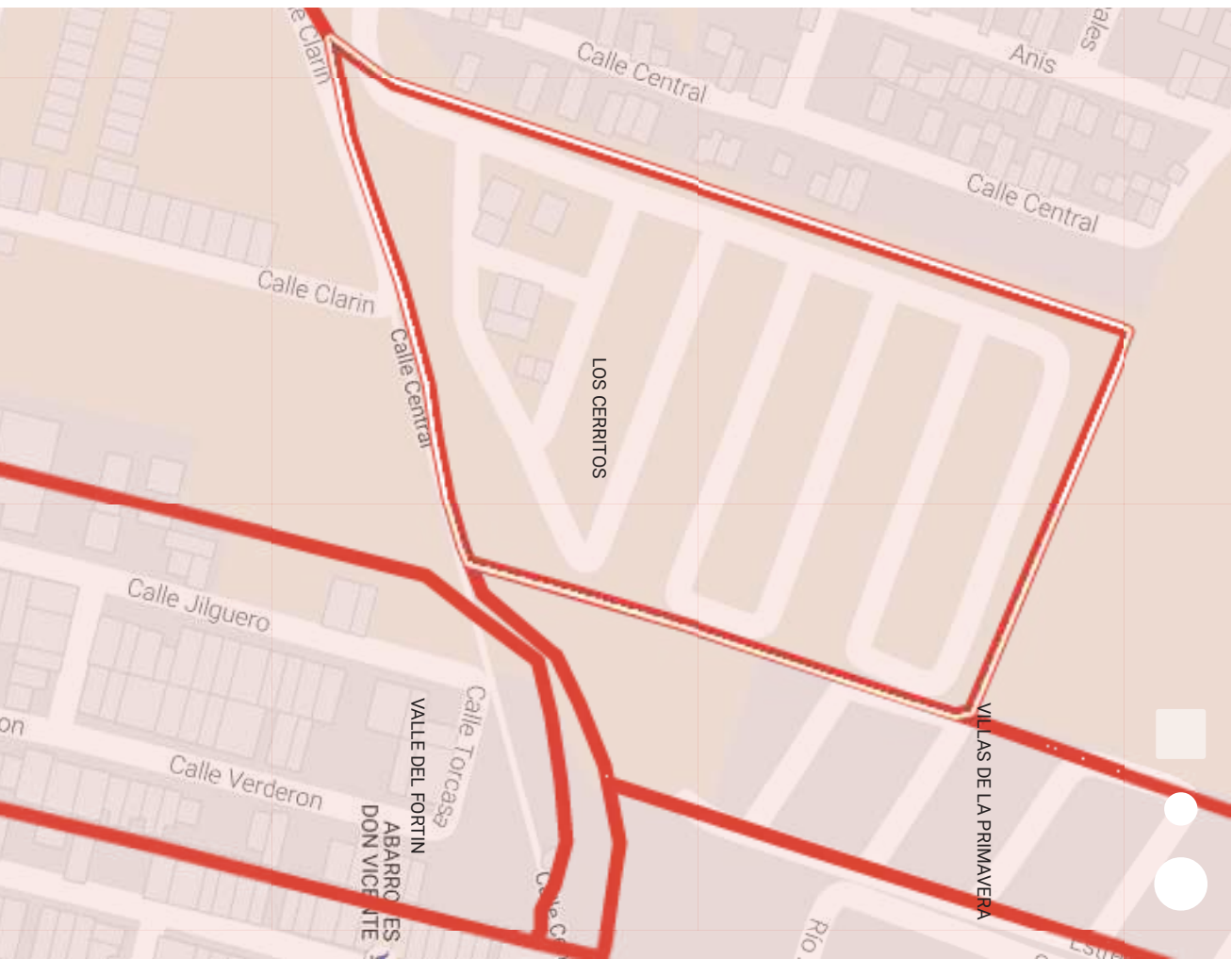
Descripción

Unknown Area Type

NOMBRE = LOS CERRITOS

CLASIFICAC = 1

OID = 531



- VILLAS DE LA PRIMAVERA
- MISION LA FLORESTA
- COLINAS DE LA PRIMAVERA
- VALLE DEL FORTIN
- EL FORTIN 2da SECC
- VALLE DE SAN NICOLAS 3ra SECC
- LOMAS DEL FORTIN
- LA ESCONDIDA
- LA GRANJA
- RECIENTE AMANECER
- PUERTA DEL BOSQUE
- VILLAS DE OTERO
- CITALA 3
- EL FORTIN
- BOSQUE REAL
- JARDINES DE SANTA ANA
- MURO VEKIO
- RIO BLANCO
- LA CEIBA
- LOS CERRITOS
- VISTAS DEL TULE I
- BOSQUE DEL CENTINELA II
- COTO SANTA LUZA
- RESIDENCIAL SANTA MARGARITA



10/10/2016

LOMAS DE TESISAN

COLONIAS ZPN

<https://www.google.com/maps/d/viewer?mid=1xkl7Msls-Du-AaAepj0T-CSuJQ>



# LOS FRAILES

Nombre

LOS FRAILES

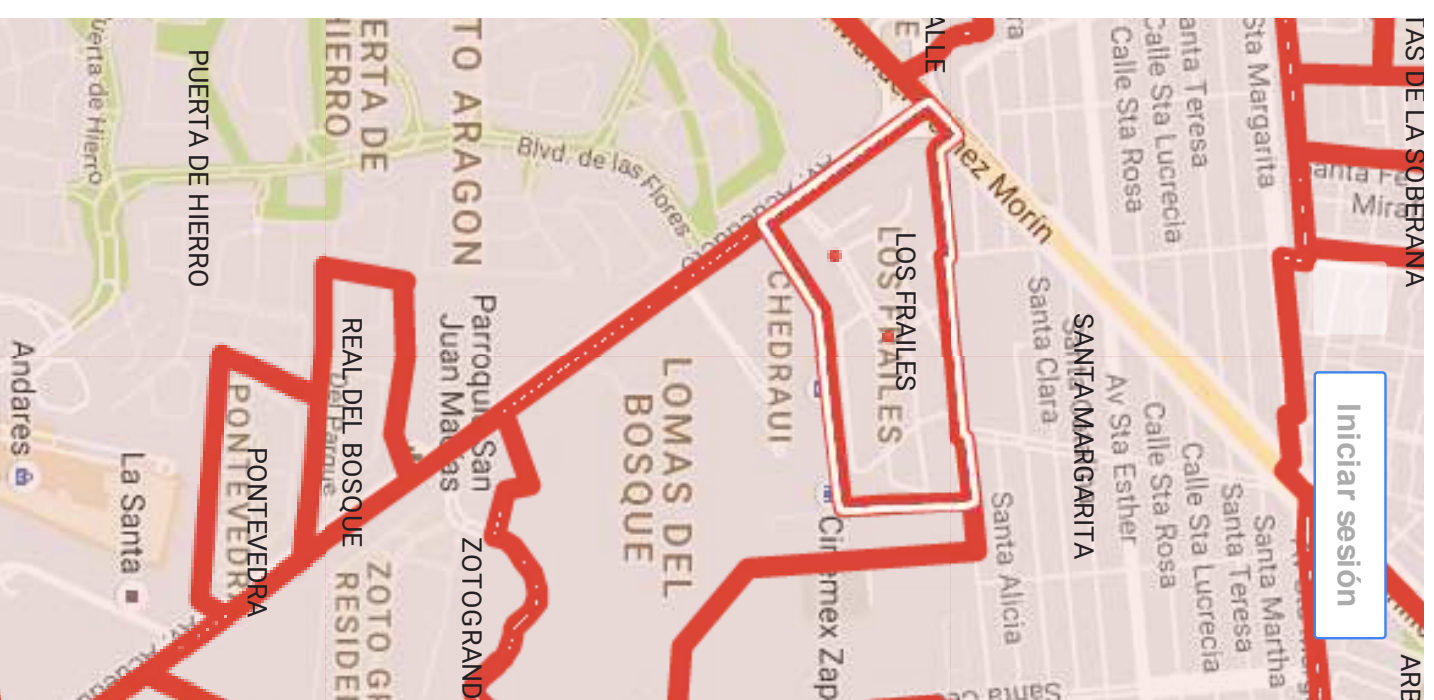
Descripción

Unknown Area Type

NOMBRE = LOS FRAILES

CLASIFICAC = 23

OID = 495





# LOS GUAYABOS

Nombre

LOS GUAYABOS

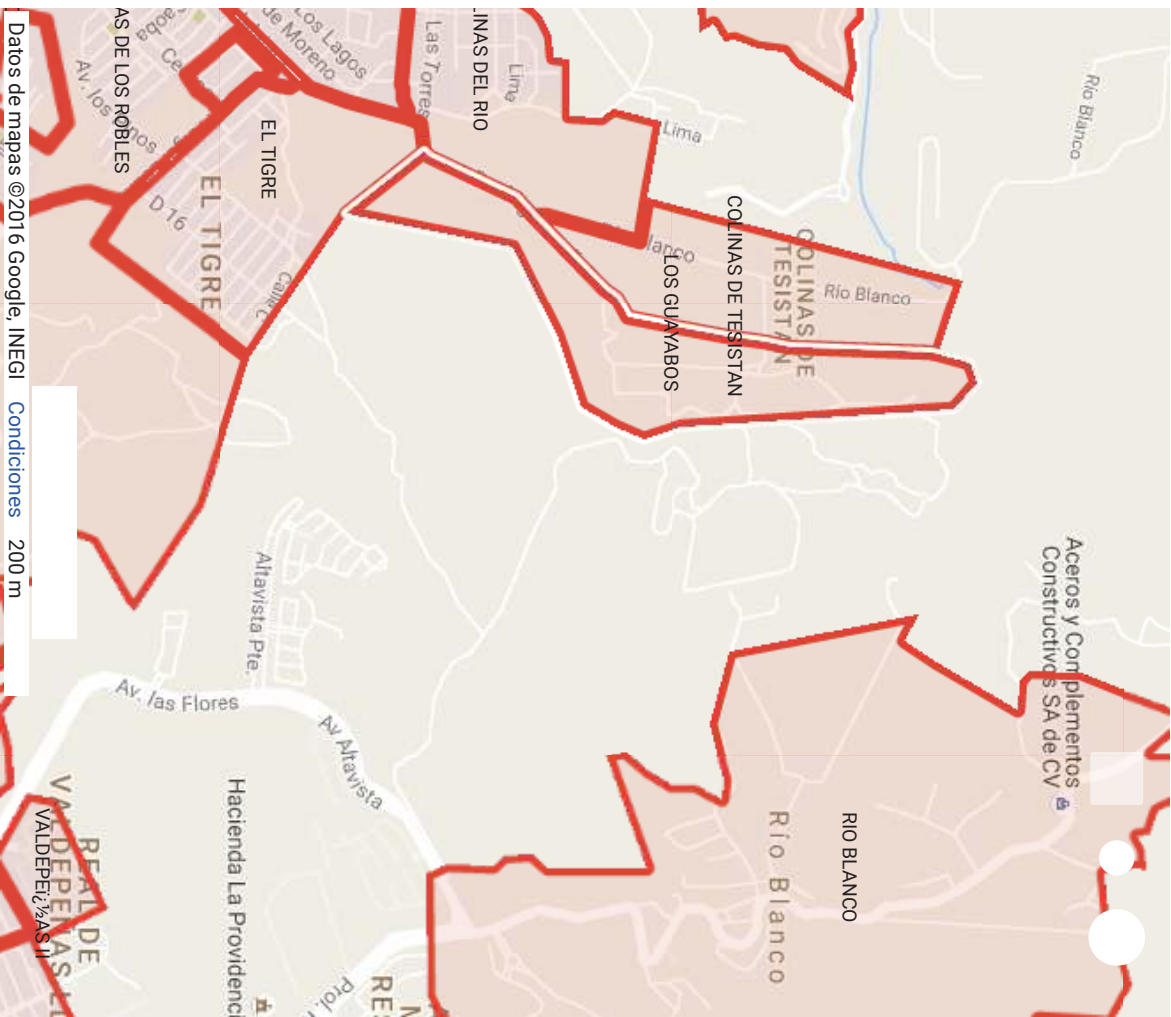
Descripción

Unknown Area Type

NOMBRE = LOS GUAYABOS

CLASIFICAC = 2

OID = 146



# LOS MAESTROS

Nombre

LOS MAESTROS

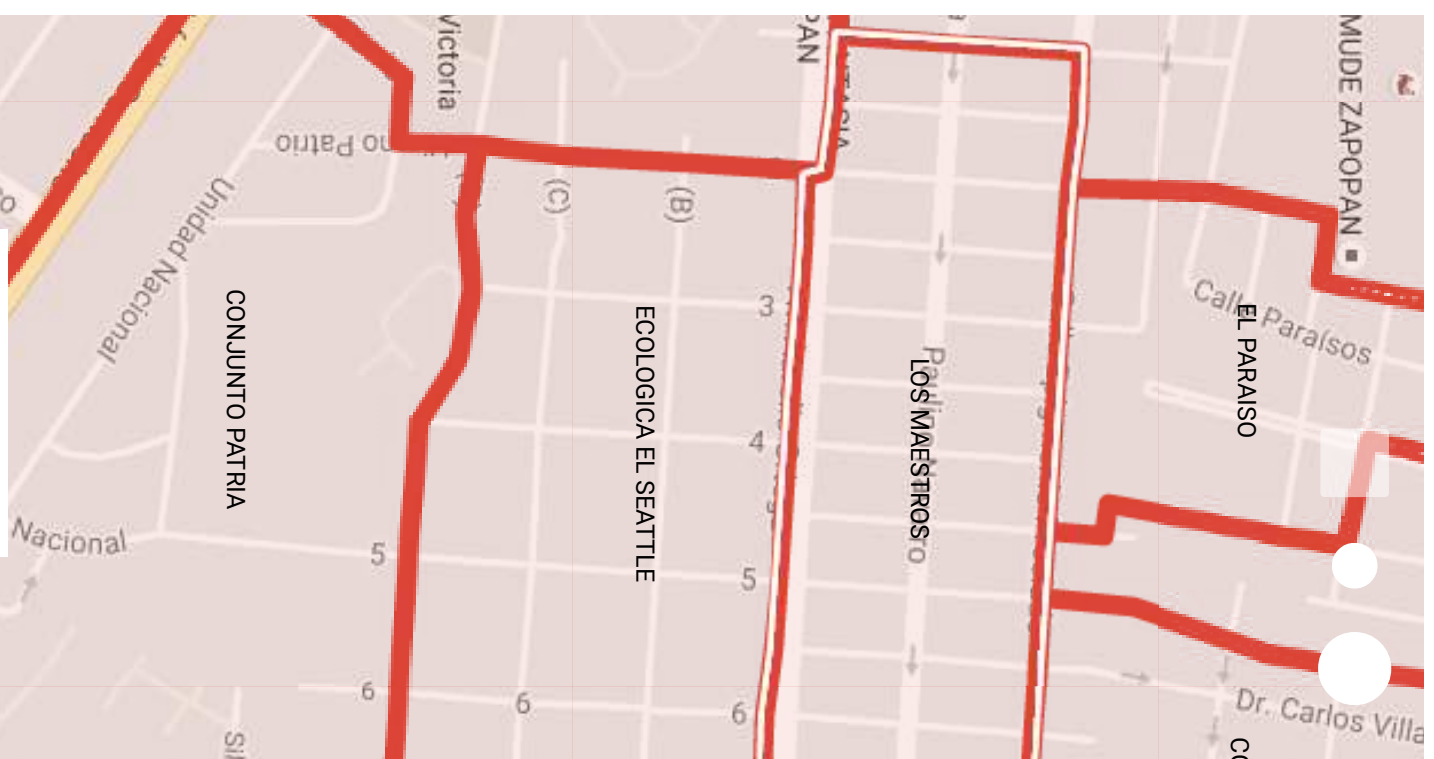
Descripción

Unknown Area Type

NOMBRE = LOS MAESTROS

CLASIFICAC = 1

OID = 86



# LOS MANDARINOS

Nombre

LOS MANDARINOS

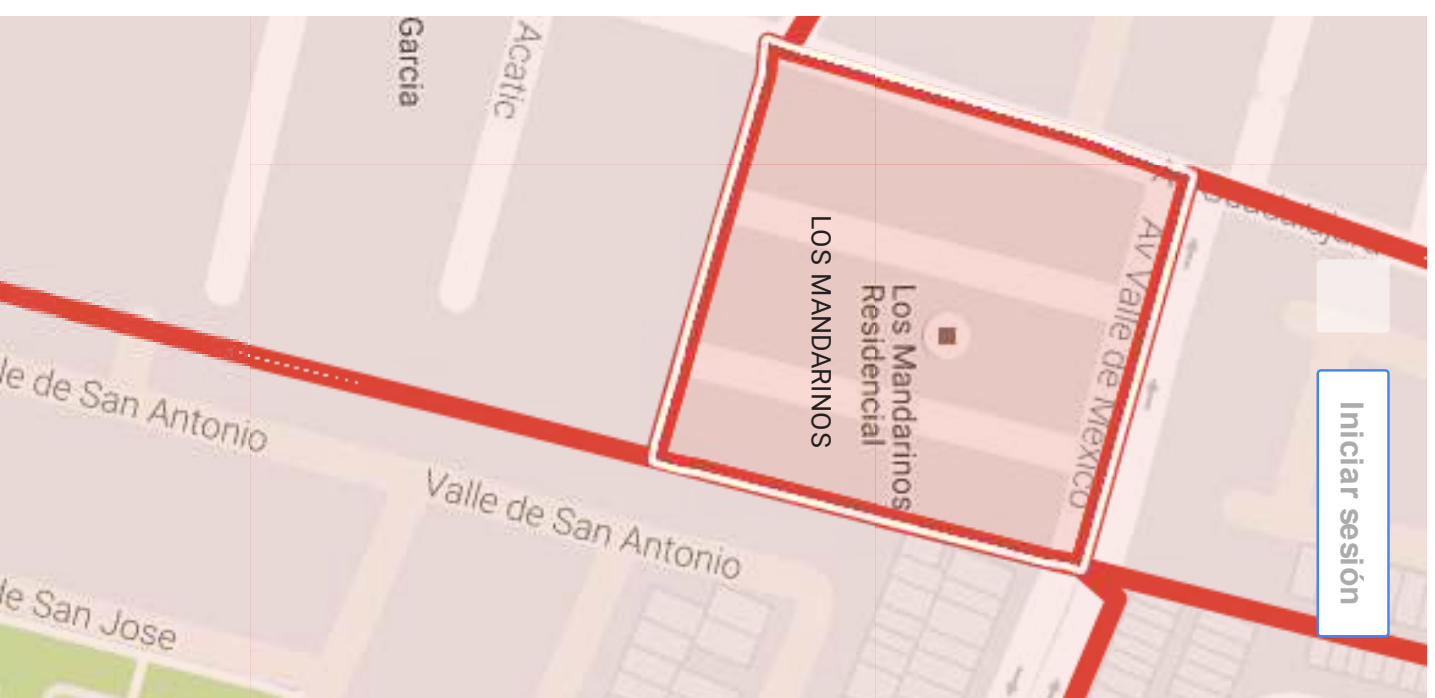
Descripción

Unknown Area Type

NOMBRE = LOS MANDARINOS

CLASIFICAC = 2

OID = 494



# LOS MANZANOS

Nombre

LOS MANZANOS

Descripción

Unknown Area Type

NOMBRE = LOS MANZANOS

CLASIFICAC = 2

OID = 422



# LOS MOLINOS

Nombre

LOS MOLINOS

Descripción

Unknown Area Type

NOMBRE = LOS MOLINOS

CLASIFICAC = 2

OID = 489





# LOS NARANJOS

Nombre

LOS NARANJOS

Descripción

Unknown Area Type

NOMBRE = LOS NARANJOS

CLASIFICAC = 2

OID = 612



# LOS OLIVOS

Nombre

LOS OLIVOS

Descripción

Unknown Area Type

NOMBRE = LOS OLIVOS

CLASIFICAC = 2

OID = 565









# LOS ROBLES

Nombre

LOS ROBLES

Descripción

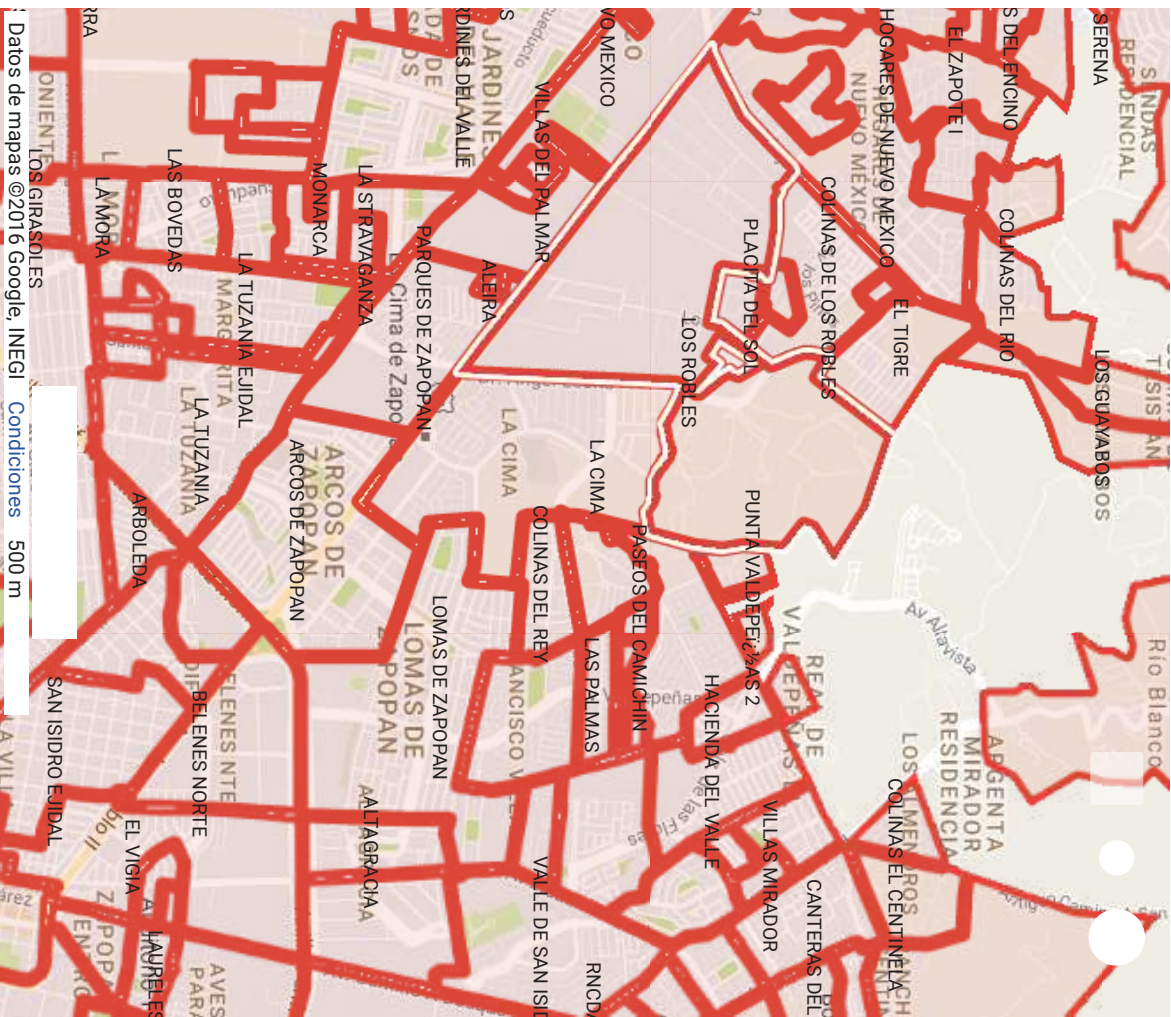
Unknown Area Type

NOMBRE = LOS ROBLES

CLASIFICAC = 1

OID = 140

COLONIAS ZPN





# LOS SAUCES

Nombre

LOS SAUCES

Descripción

Unknown Area Type

NOMBRE = LOS SAUCES

CLASIFICAC = 2

OID = 587

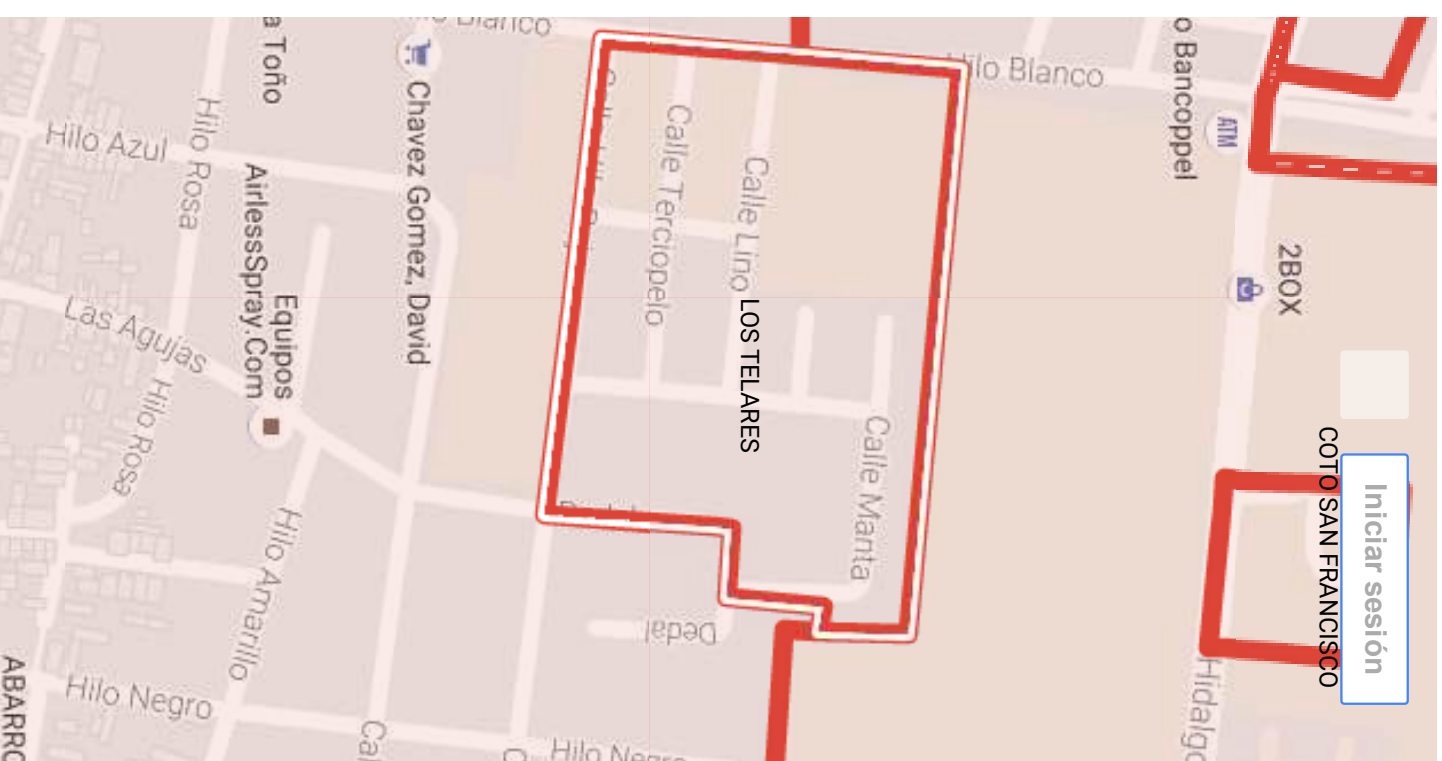


# LOS TELARES

Nombre  
LOS TELARES

Descripción  
Unknown Area Type

NOMBRE = LOS TELARES  
CLASIFICAC = 2  
OID = 423



# LOS TRES VAQUEROS

Nombre

LOS TRES VAQUEROS

Descripción

Unknown Area Type

NOMBRE = LOS TRES VAQUEROS

CLASIFICAC = 2

OID = 437

















# MESA COLORADA ORIENTE

Nombre

MESA COLORADA ORIENTE

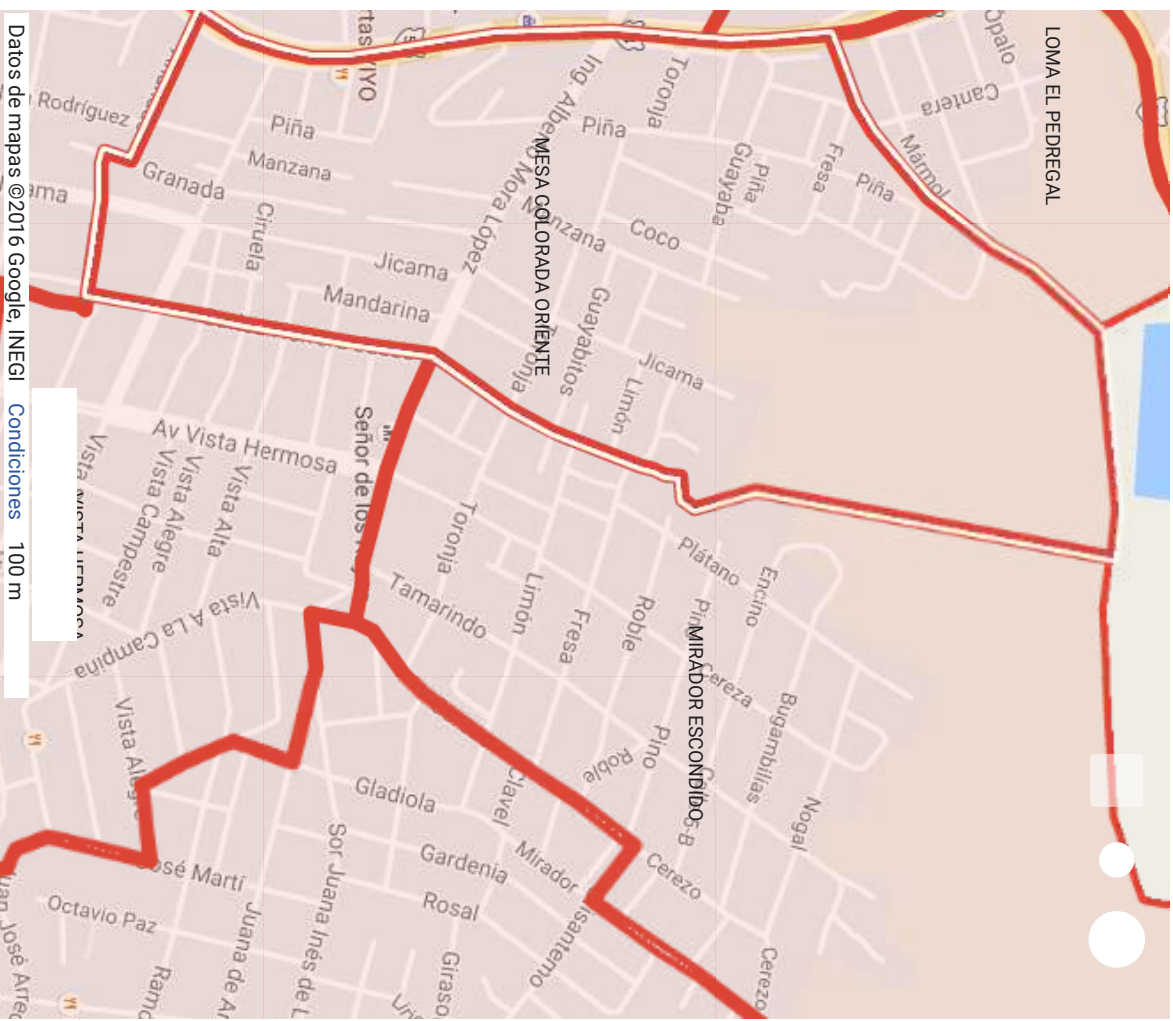
Descripción

Unknown Area Type

NOMBRE = MESA COLORADA ORIENTE

CLASIFICAC = 1

OID = 2





# LA MESA COLORADA PONIENTE

Nombre

LA MESA COLORADA PONIENTE

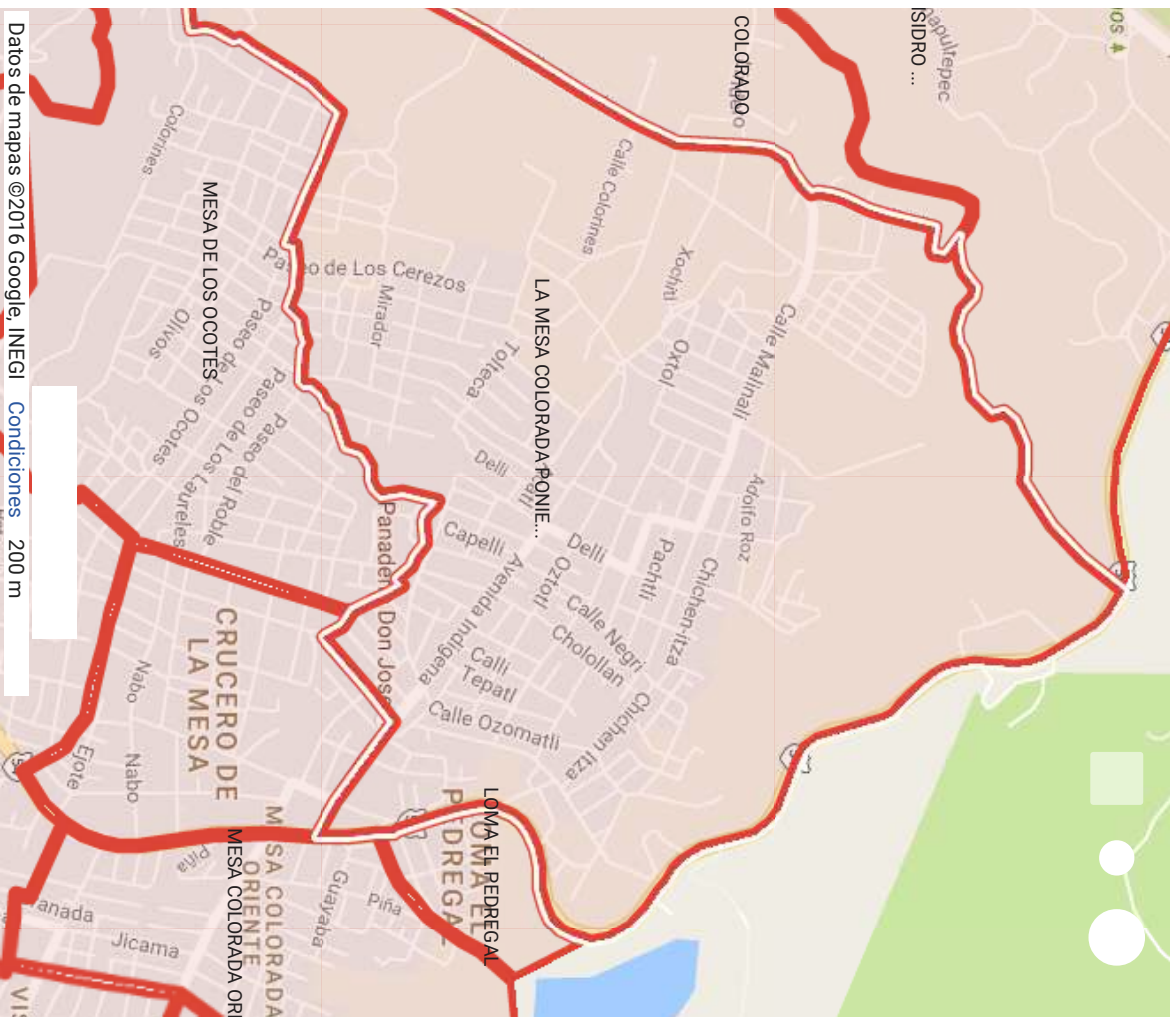
Descripción

Unknown Area Type

NOMBRE = LA MESA COLORADA PONIENTE

CLASIFICAC = 1

OID = 6





# MESA DE LOS OCOTES

Nombre

MESA DE LOS OCOTES

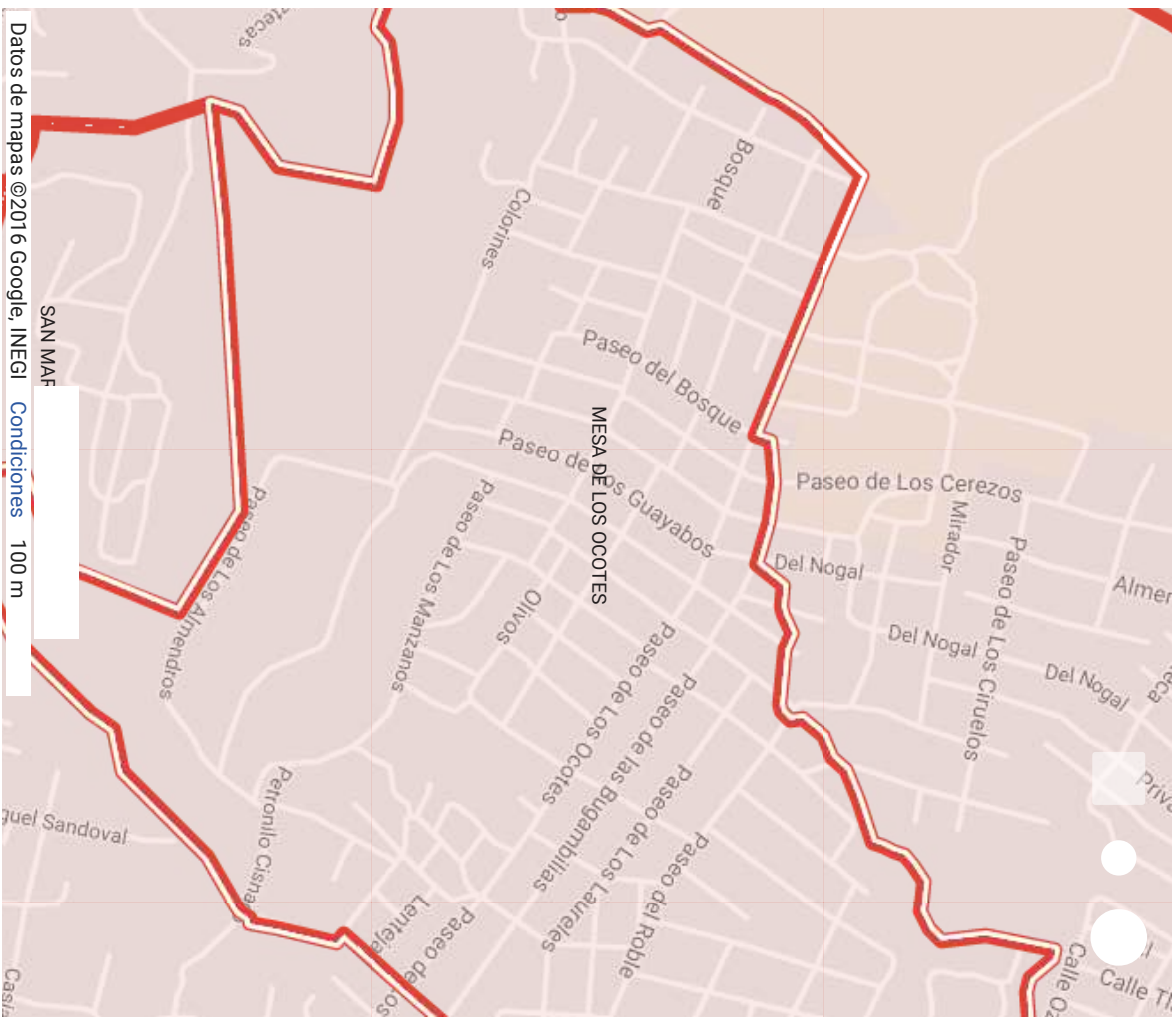
Descripción

Unknown Area Type

NOMBRE = MESA DE LOS OCOTES

CLASIFICAC = 1

OID = 8



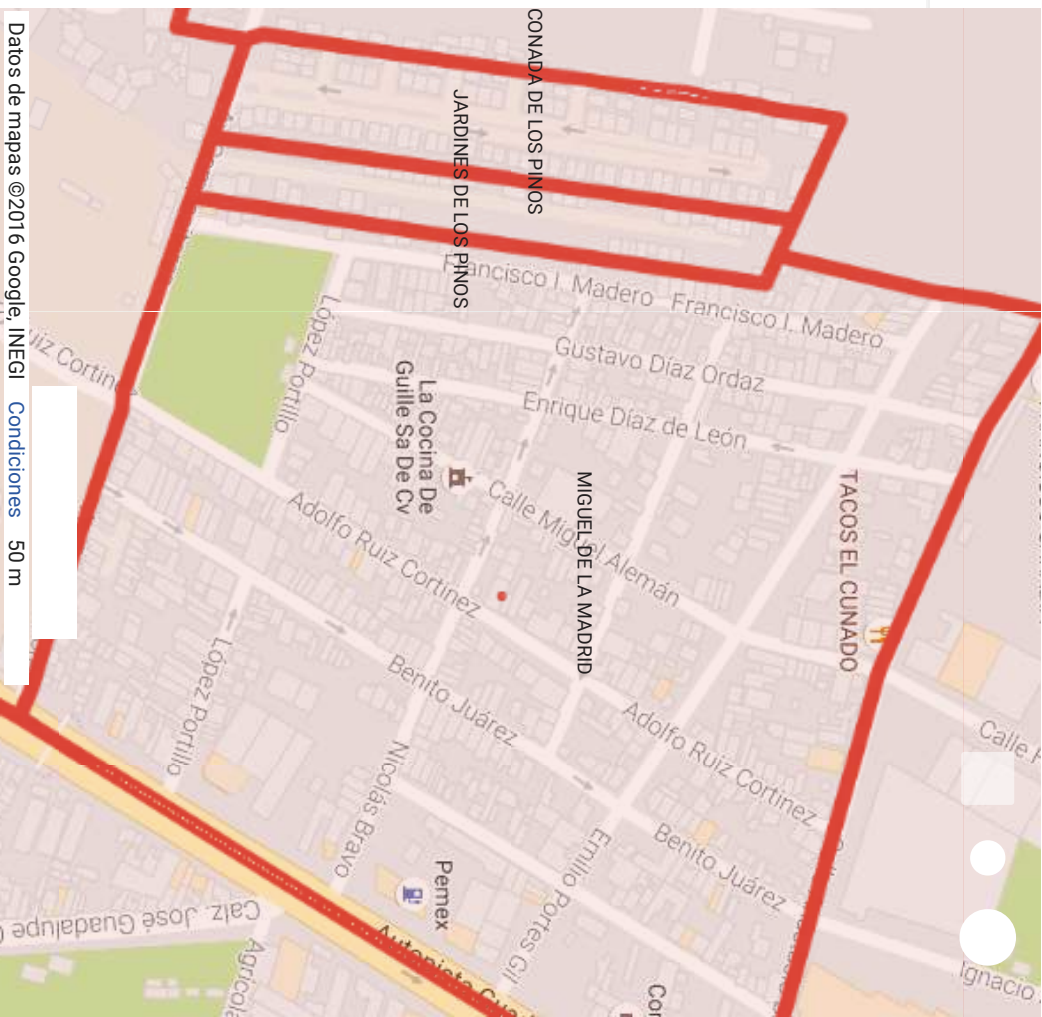


### Miguel de la Madrid

De Google

[mostrarlo todo en el mapa](#)

### Miguel de la Madrid

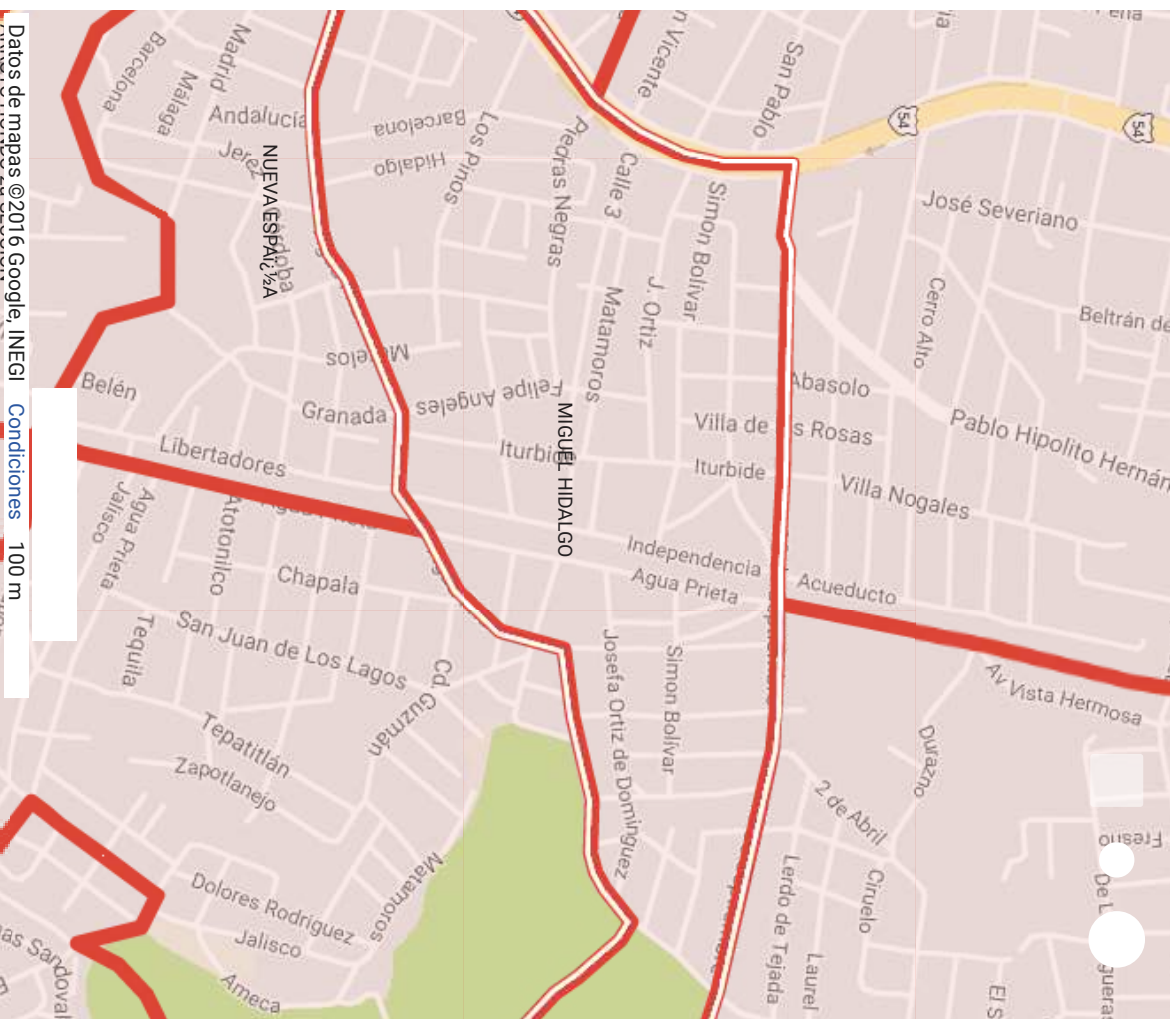


# MIGUEL HIDALGO

Nombre  
**MIGUEL HIDALGO**

Descripción  
Unknown Area Type

NOMBRE = MIGUEL HIDALGO  
CLASIFICAC = 1  
OID = 11





# MIRADOR DEL SOL

Nombre

MIRADOR DEL SOL

Descripción

Unknown Area Type

NOMBRE = MIRADOR DEL SOL

CLASIFICAC = 2

OID = 563











10/10/2016

## MISION CAPISTRANO

Nombre

MISION CAPISTRANO

Descripción

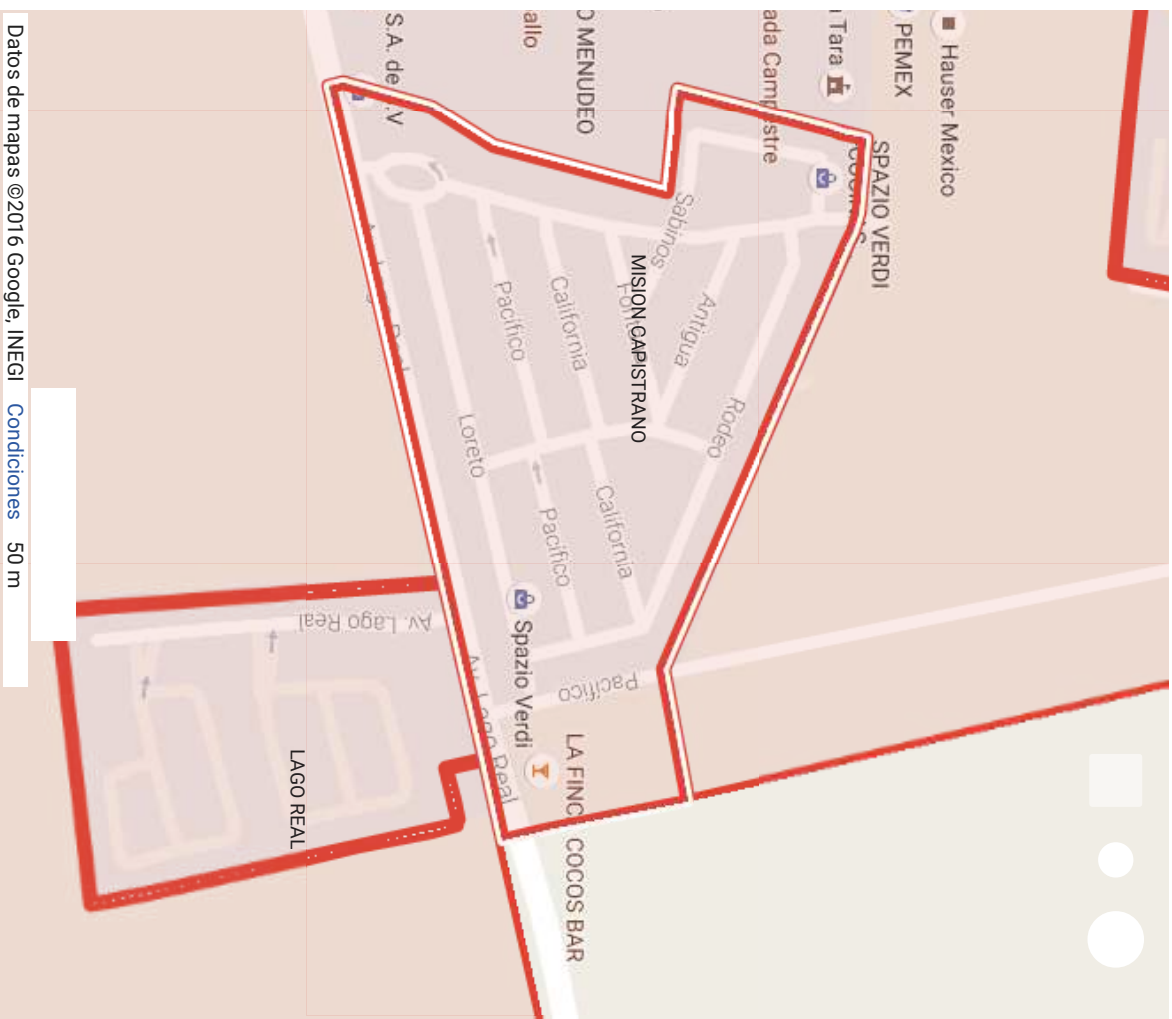
Unknown Area Type

NOMBRE = MISION CAPISTRANO

CLASIFICAC = 2

OID = 237

COLONIAS ZPN



Datos de mapas ©2016 Google, INEGI Condiciones 50 m

# MISION DEL BOSQUE

Nombre

MISION DEL BOSQUE

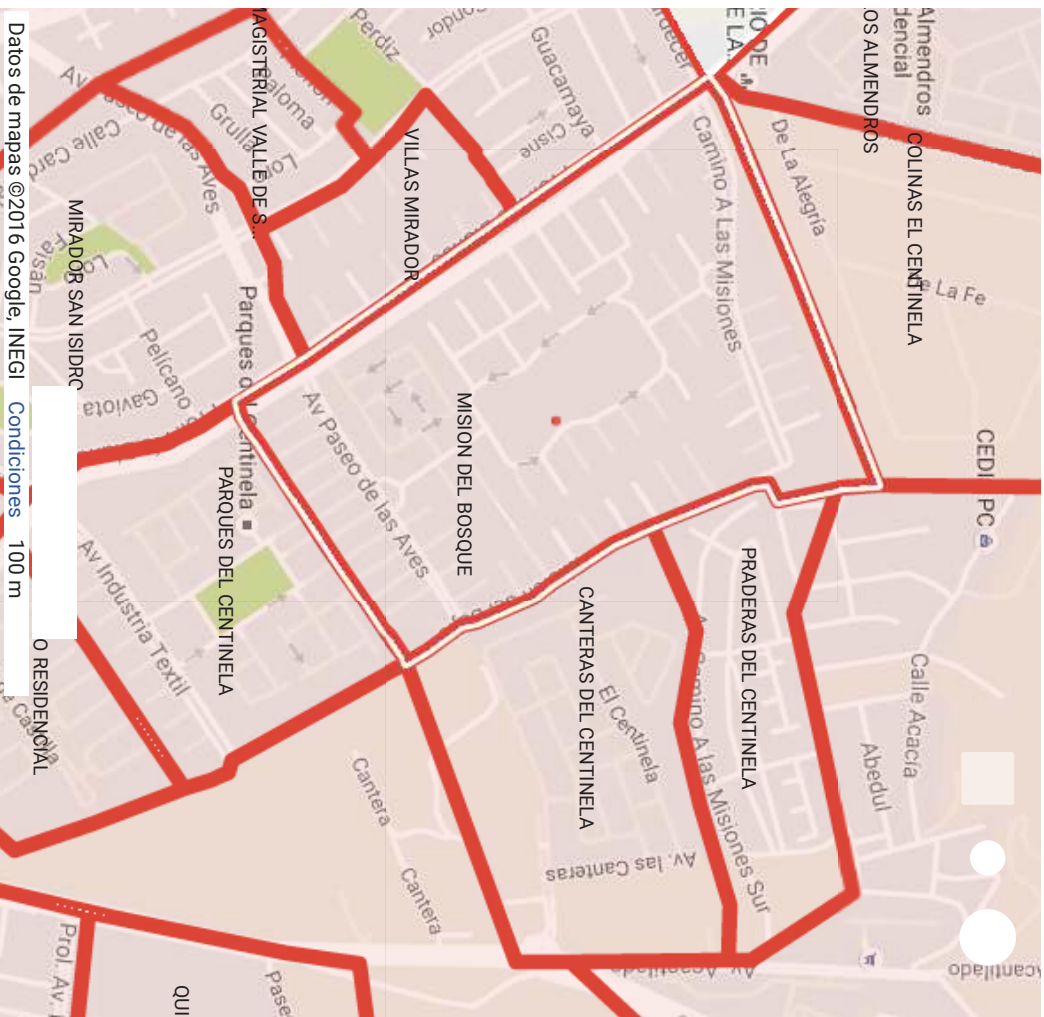
Descripción

Unknown Area Type

NOMBRE = MISION DEL BOSQUE

CLASIFICAC = 2

OID = 320



Datos de mapas ©2016 Google, INEGI Condiciones 100 m

0 RESIDENCIAL

# MISION DEL VALLE II

Nombre

MISION DEL VALLE II

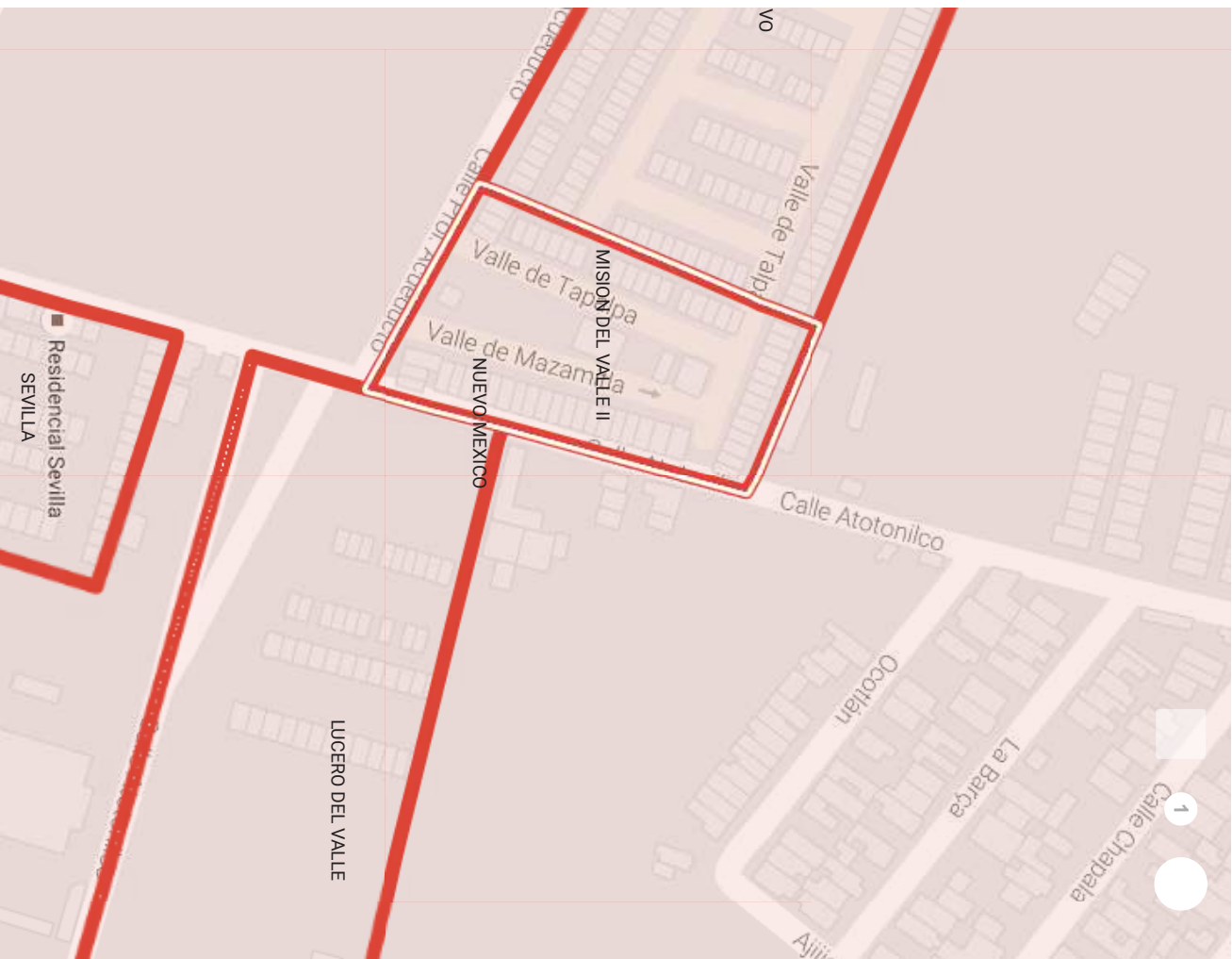
Descripción

Unknown Area Type

NOMBRE = MISION DEL VALLE II

CLASIFICAC = 2

OID = 395





# MISION DEL VALLE

Nombre

MISION DEL VALLE

Descripción

Unknown Area Type

NOMBRE = MISION DEL VALLE

CLASIFICAC = 2

OID = 419





# MISION LA FLORESTA

Nombre

MISION LA FLORESTA

Descripción

Unknown Area Type

NOMBRE = MISION LA FLORESTA

CLASIFICAC = 2

OID = 513



# MISION SAN FRANCISCO

Nombre

MISION SAN FRANCISCO

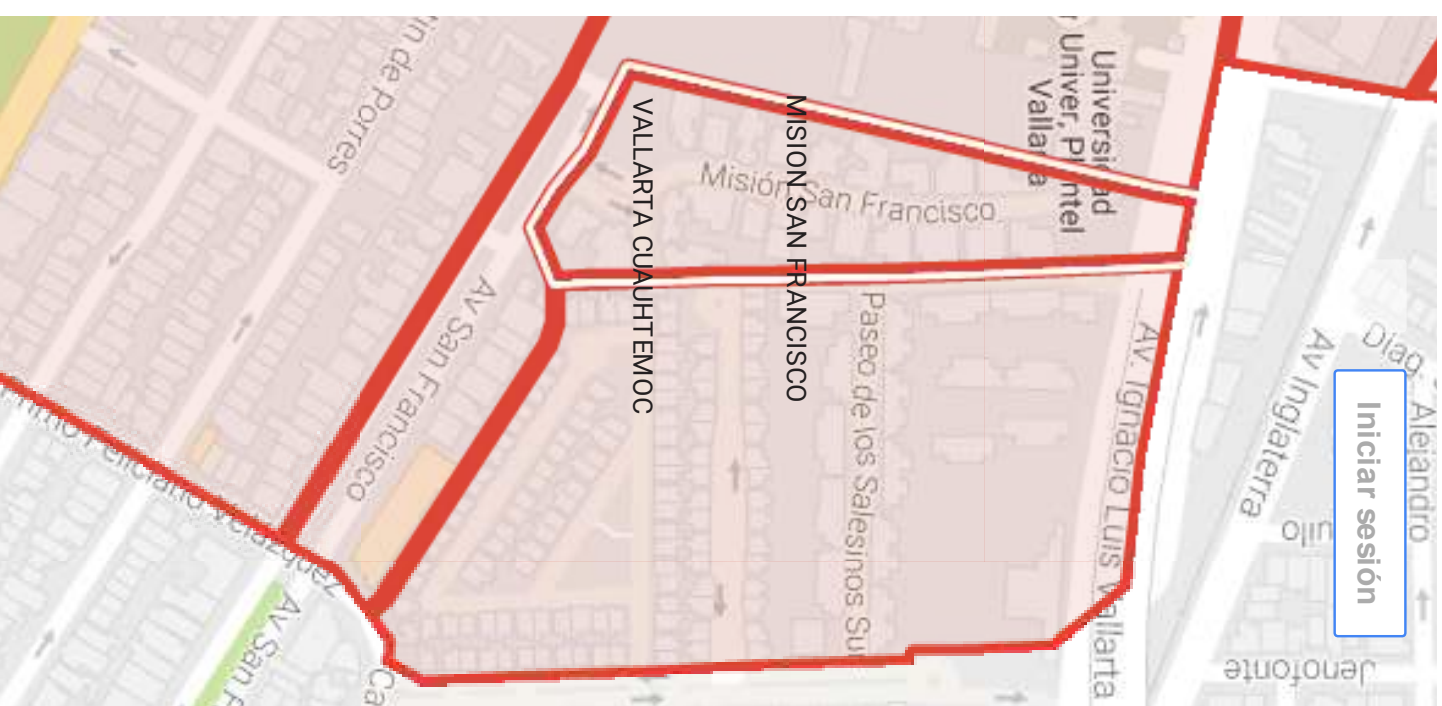
Descripción

Unknown Area Type

NOMBRE = MISION SAN FRANCISCO

CLASIFICAC = 2

OID = 502

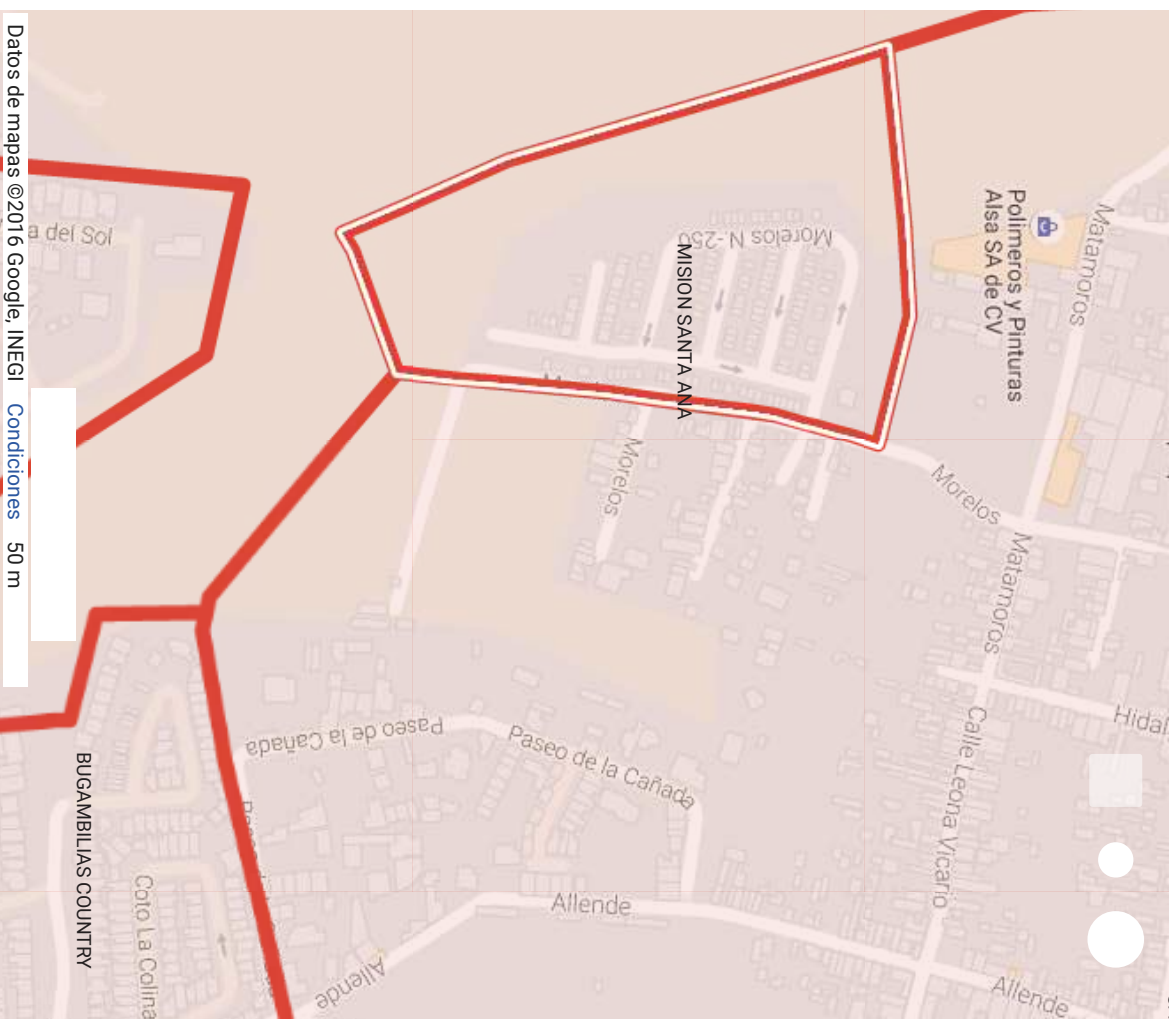


# MISION SANTA ANA

Nombre  
**MISION SANTA ANA**

Descripción  
**Unknown Area Type**

**NOMBRE = MISION SANTA ANA**  
**CLASIFICAC = 2**  
**OID = 178**









# MOLINO DEL SALVADOR

Nombre

MOLINO DEL SALVADOR

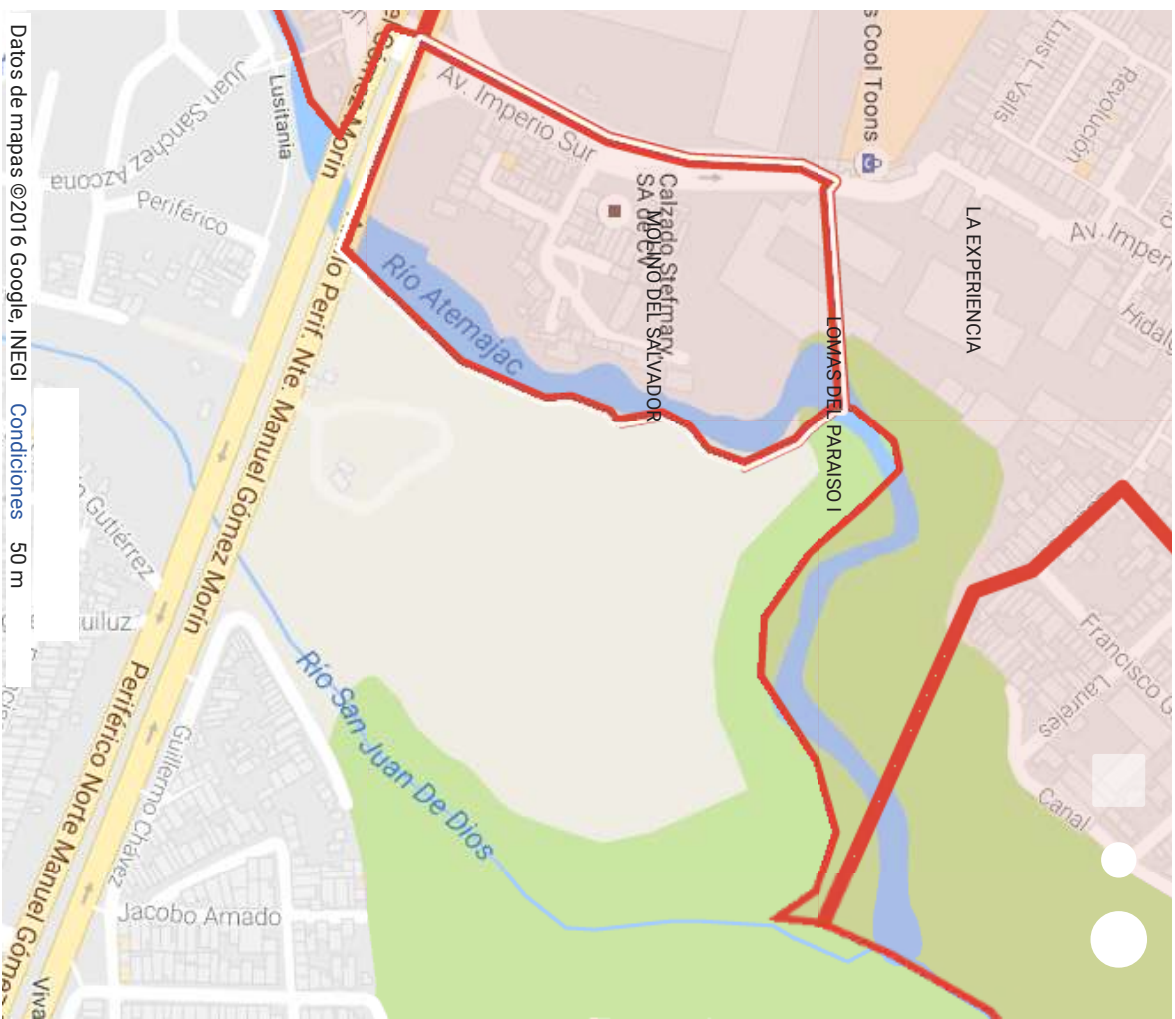
Descripción

Unknown Area Type

NOMBRE = MOLINO DEL SALVADOR

CLASIFICAC = 1

OID = 38





10/10/2016

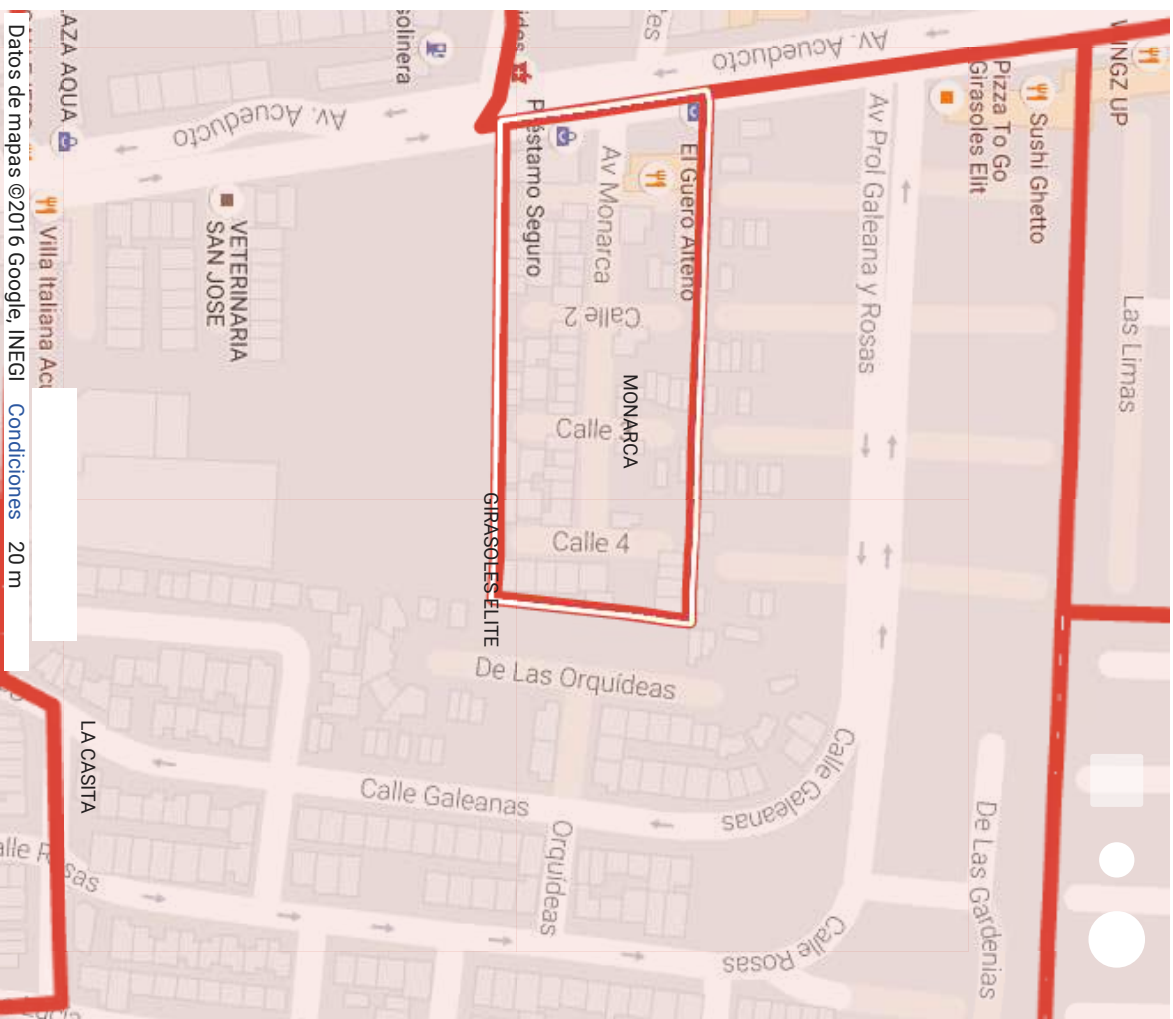
# MONARCA

Nombre  
MONARCA

Descripción  
Unknown Area Type

NOMBRE = MONARCA  
CLASIFICAC = 13  
OID = 227

COLONIAS ZPN



# MONTEVERDE II

Nombre  
**MONTEVERDE II**

Descripción  
Unknown Area Type

NOMBRE = MONTEVERDE II  
CLASIFICAC = 13  
OID = 187



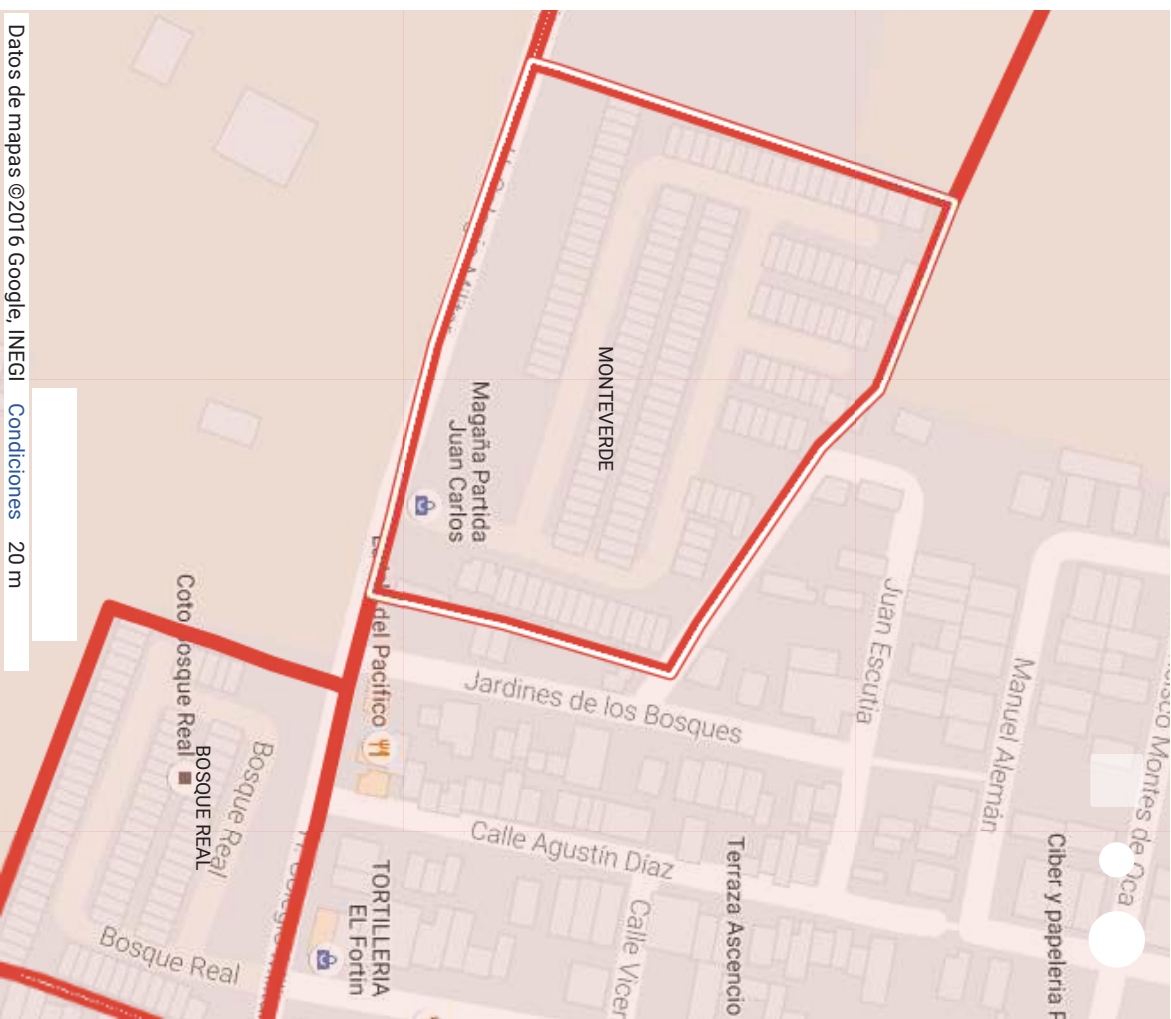


# MONTEVERDE

Nombre  
**MONTEVERDE**

Descripción  
**Unknown Area Type**

**NOMBRE = MONTEVERDE**  
**CLASIFICAC = 13**  
**OID = 182**



# MURO VEKIO

Nombre

MURO VEKIO

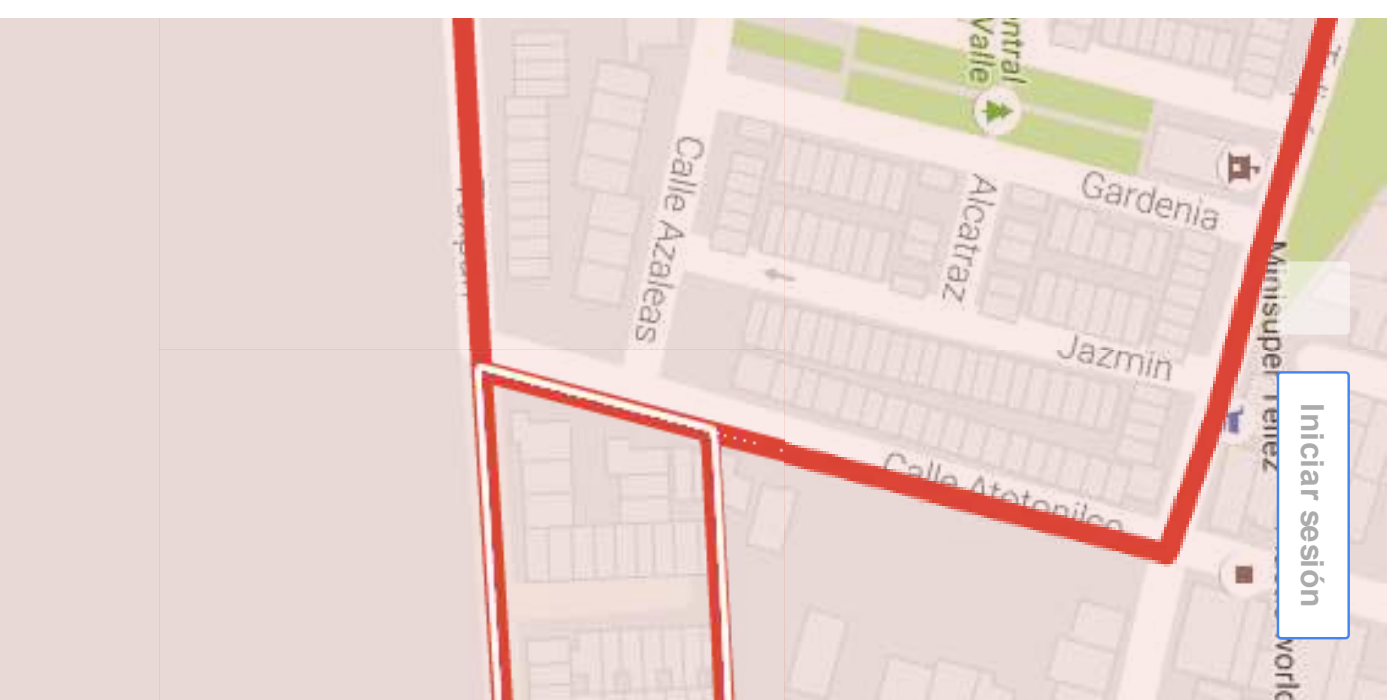
Descripción

Unknown Area Type

NOMBRE = MURO VEKIO

CLASIFICAC = 2

OID = 528





# NATURA BOSQUE

Nombre  
**NATURA BOSQUE**

Descripción  
Unknown Area Type

NOMBRE = NATURA BOSQUE  
CLASIFICAC = 13  
OID = 568

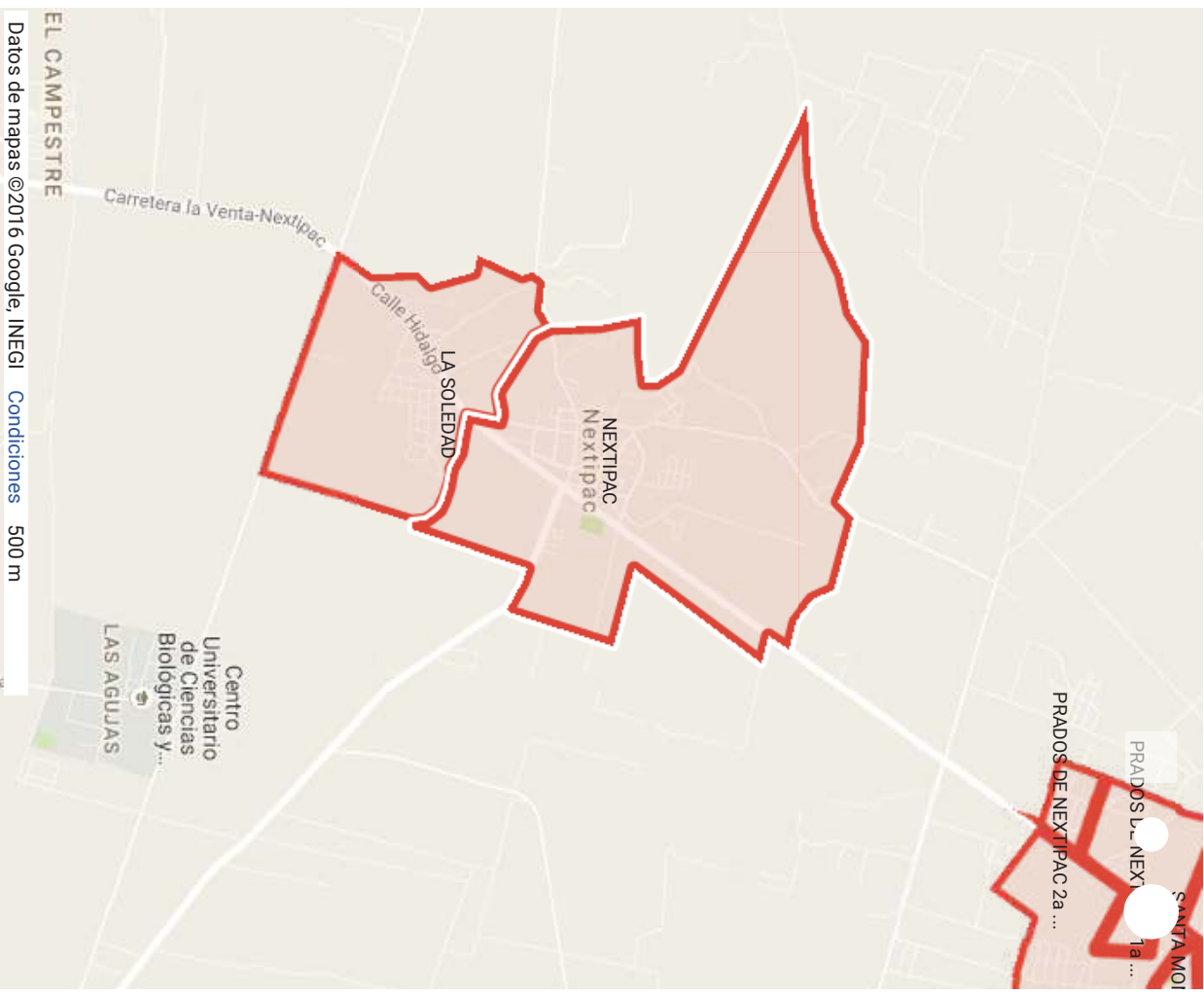


# NEXTIPAC

Nombre  
NEXTIPAC

Descripción  
Unknown Area Type

NOMBRE = NEXTIPAC  
CLASIFICAC = 27  
OID = 614

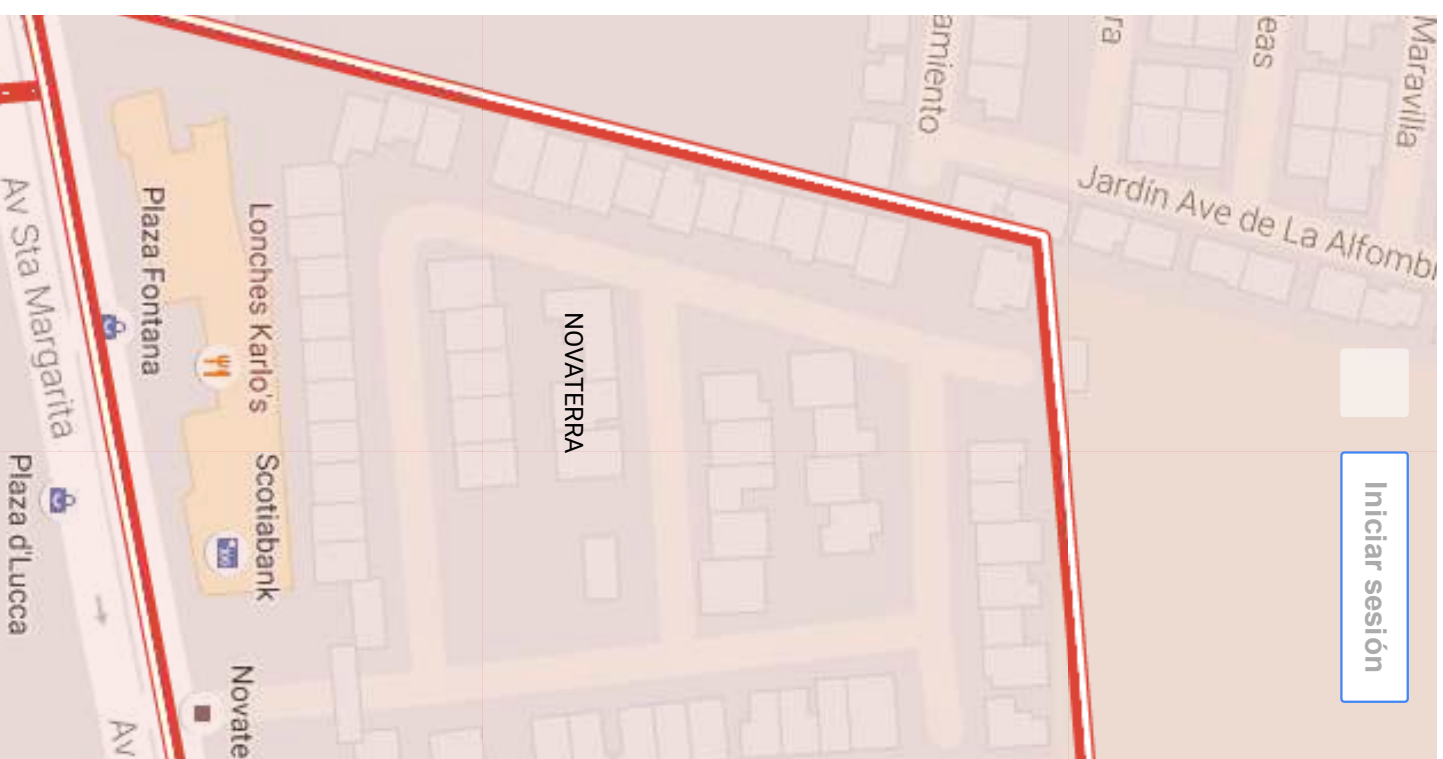


# NOVATERRA

Nombre  
NOVATERRA

Descripción  
Unknown Area Type

NOMBRE = NOVATERRA  
CLASIFICAC = 2  
OID = 460



### NUEVA ESPAÑA 1/2A

Nombre

NUEVA ESPAÑA 1/2A

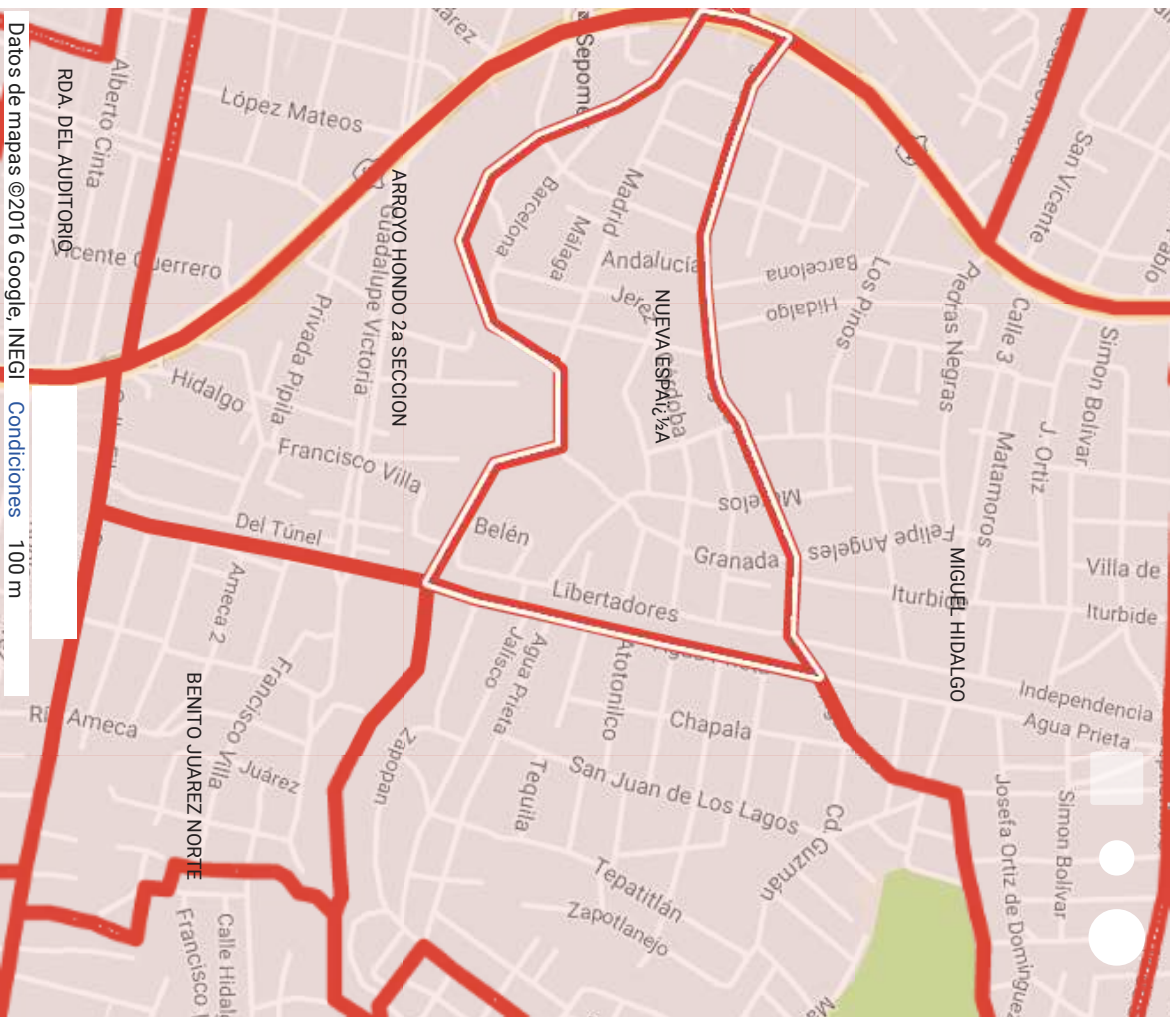
Descripción

Unknown Area Type

NOMBRE = NUEVA ESPAÑA 1/2A

CLASIFICAC = 1

OID = 13



## NUEVA GALICIA 2

Nombre

NUEVA GALICIA 2

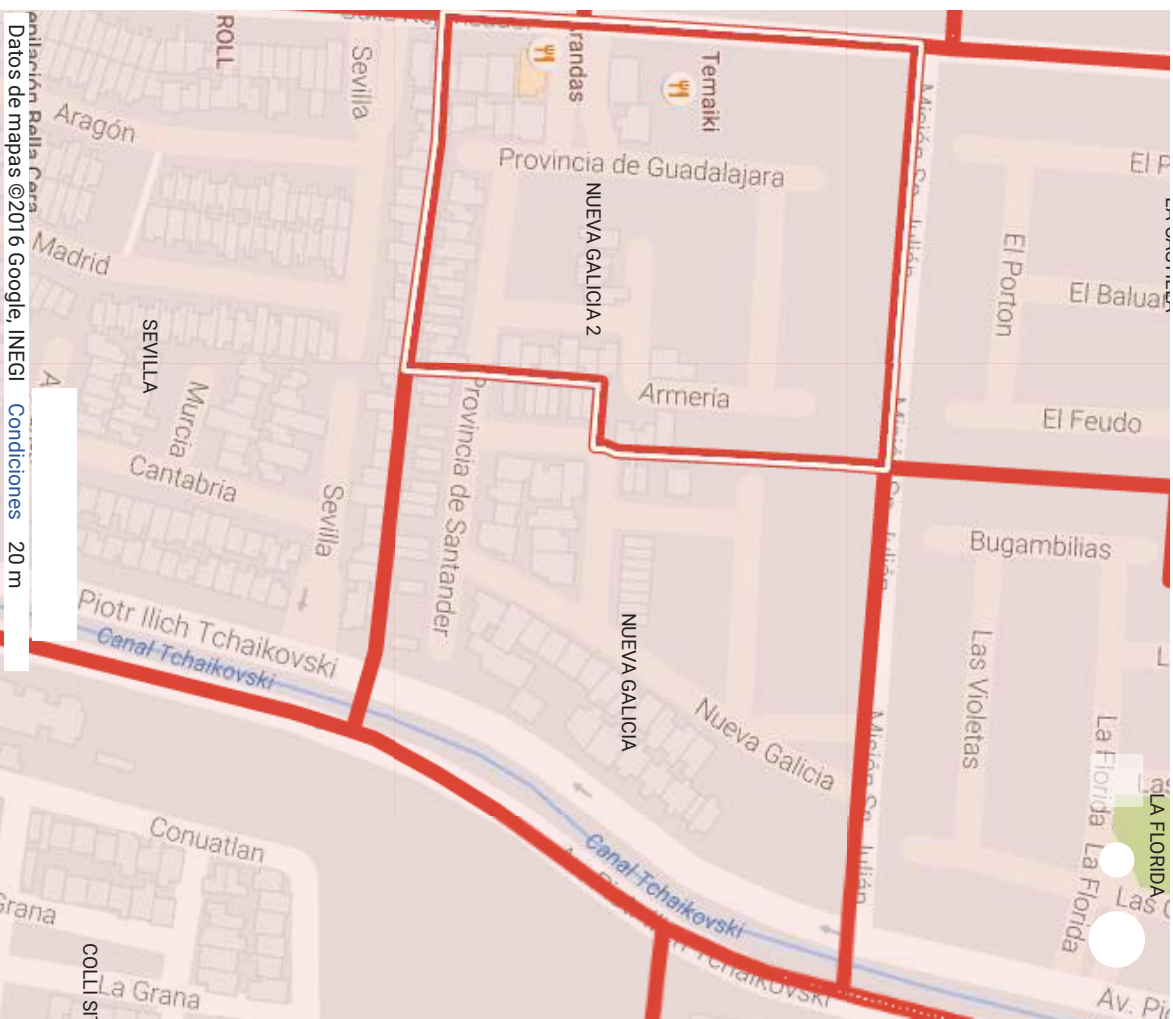
Descripción

Unknown Area Type

NOMBRE = NUEVA GALICIA 2

CLASIFICAC = 13

OID = 152





# NUEVA GALICIA

Nombre

NUEVA GALICIA

Descripción

Unknown Area Type

NOMBRE = NUEVA GALICIA

CLASIFICAC = 2

OID = 150



Datos de mapas ©2016 Google, INEGI Condiciones 20 m

# NUEVA PRIMAVERA

Nombre

NUEVA PRIMAVERA

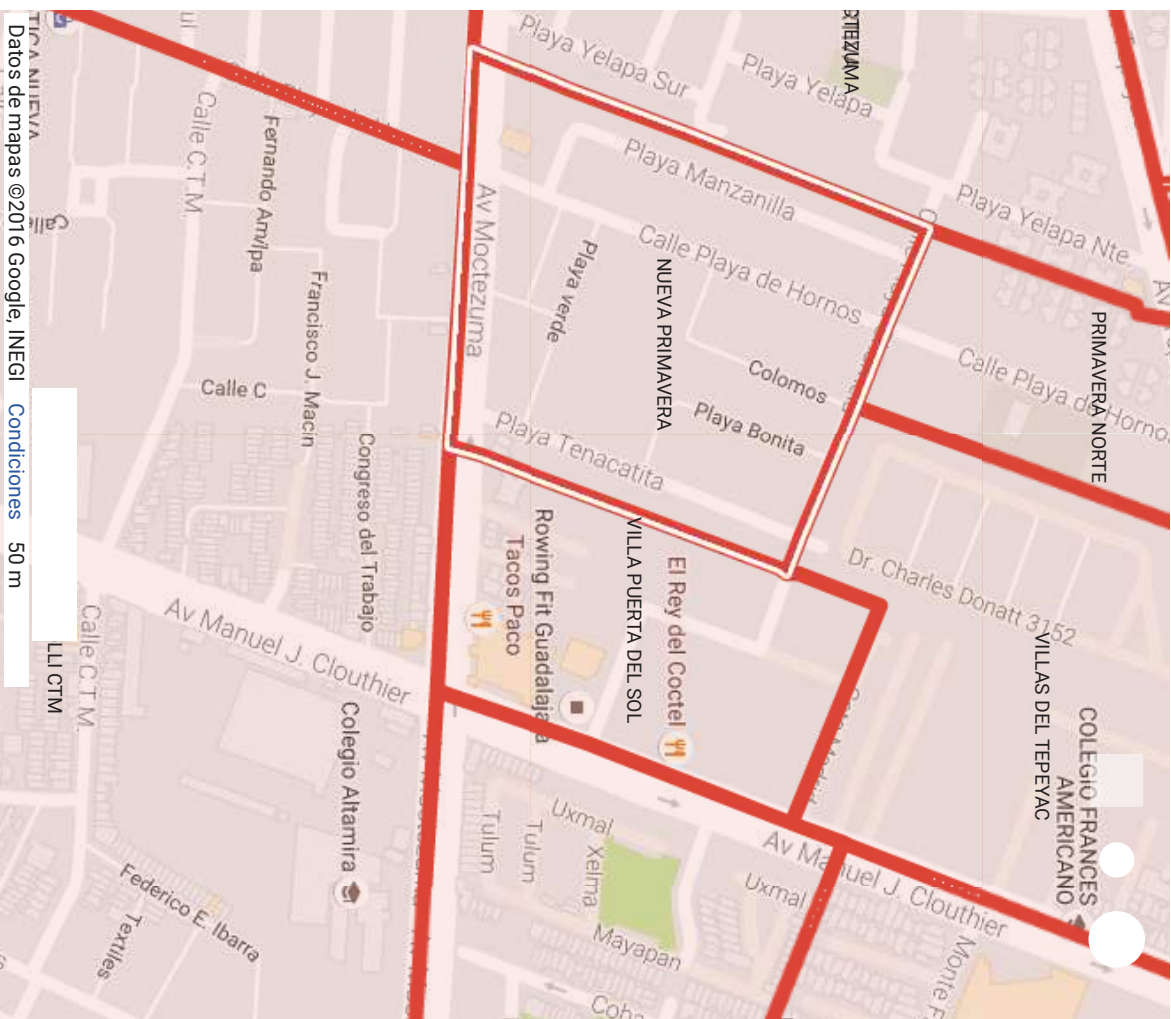
Descripción

Unknown Area Type

NOMBRE = NUEVA PRIMAVERA

CLASIFICAC = 3

OID = 165





# NUEVO PRIMAVERA

Nombre

NUEVO PRIMAVERA

Descripción

Unknown Area Type

NOMBRE = NUEVO PRIMAVERA

CLASIFICAC = 1

OID = 477





# NUEVO VERGEL

Nombre

NUEVO VERGEL

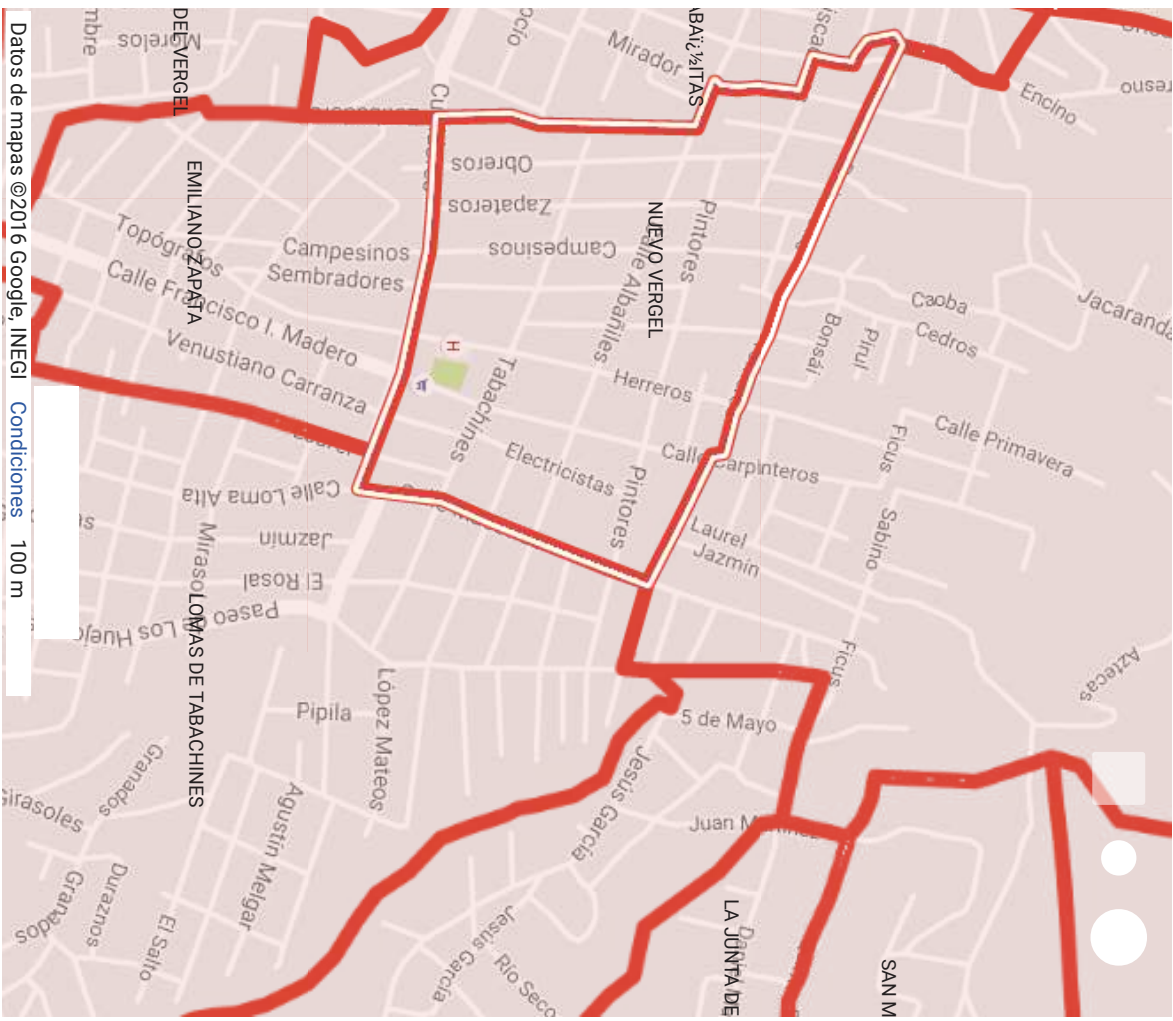
Descripción

Unknown Area Type

NOMBRE = NUEVO VERGEL

CLASIFICAC = 1

OID = 20





# OLIVOS RESIDENCIAL

Nombre

OLIVOS RESIDENCIAL

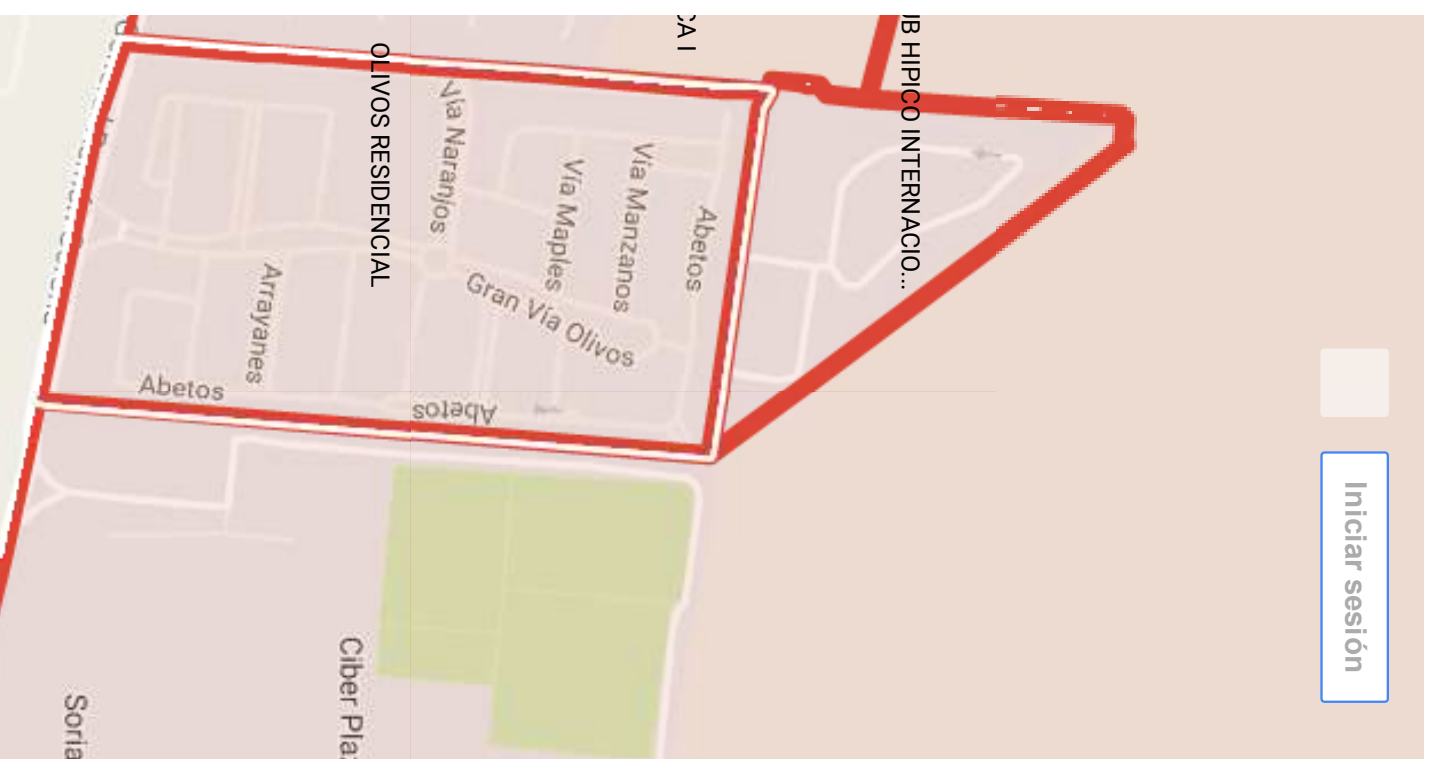
Descripción

Unknown Area Type

NOMBRE = OLIVOS RESIDENCIAL

CLASIFICAC = 2

OID = 404



## OYAMEL 2

Nombre

OYAMEL 2

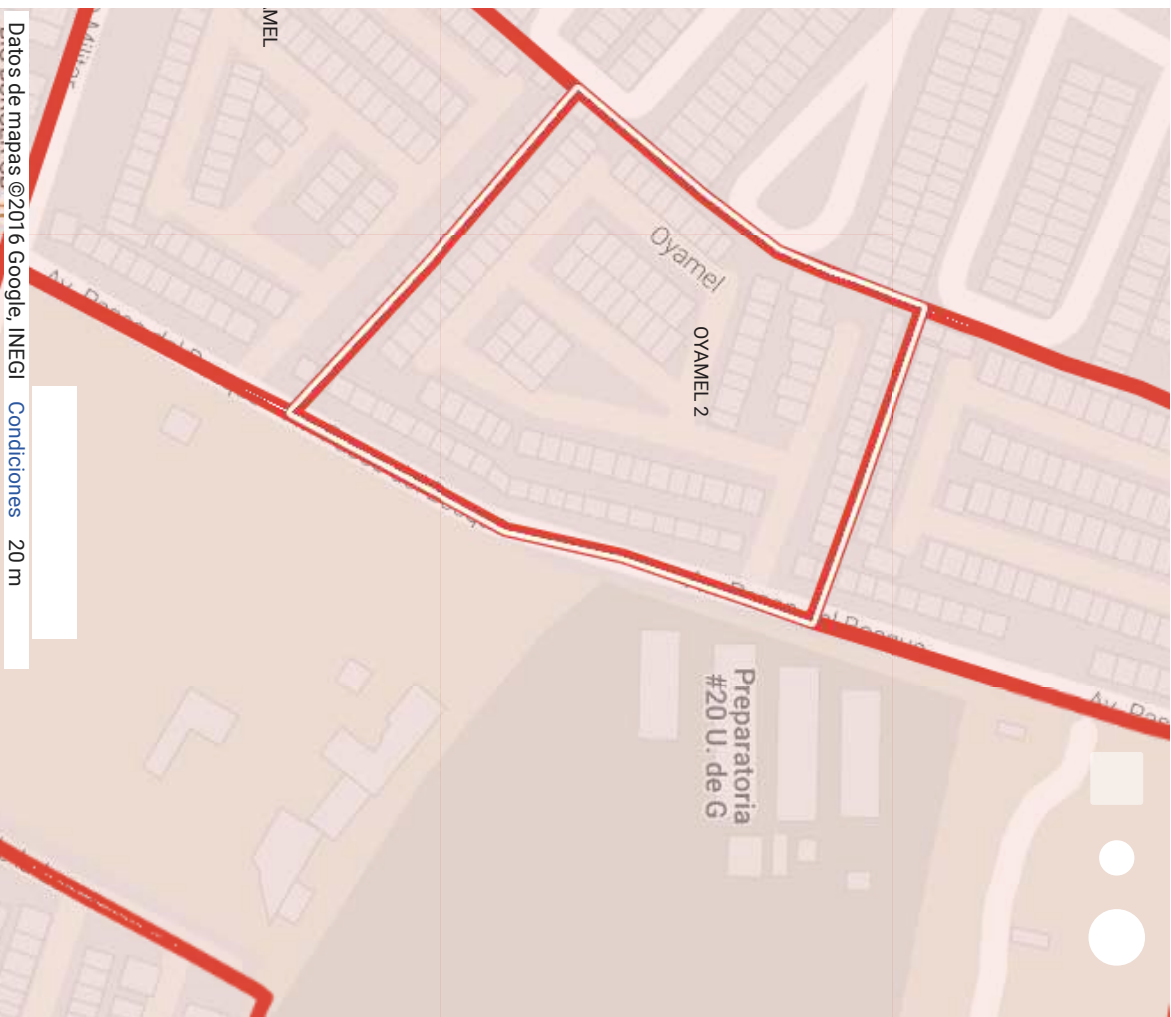
Descripción

Unknown Area Type

NOMBRE = OYAMEL 2

CLASIFICAC = 13

OID = 192



### OYAMEL 3

Nombre  
OYAMEL 3

Descripción  
Unknown Area Type

NOMBRE = OYAMEL 3  
CLASIFICAC = 13  
OID = 193

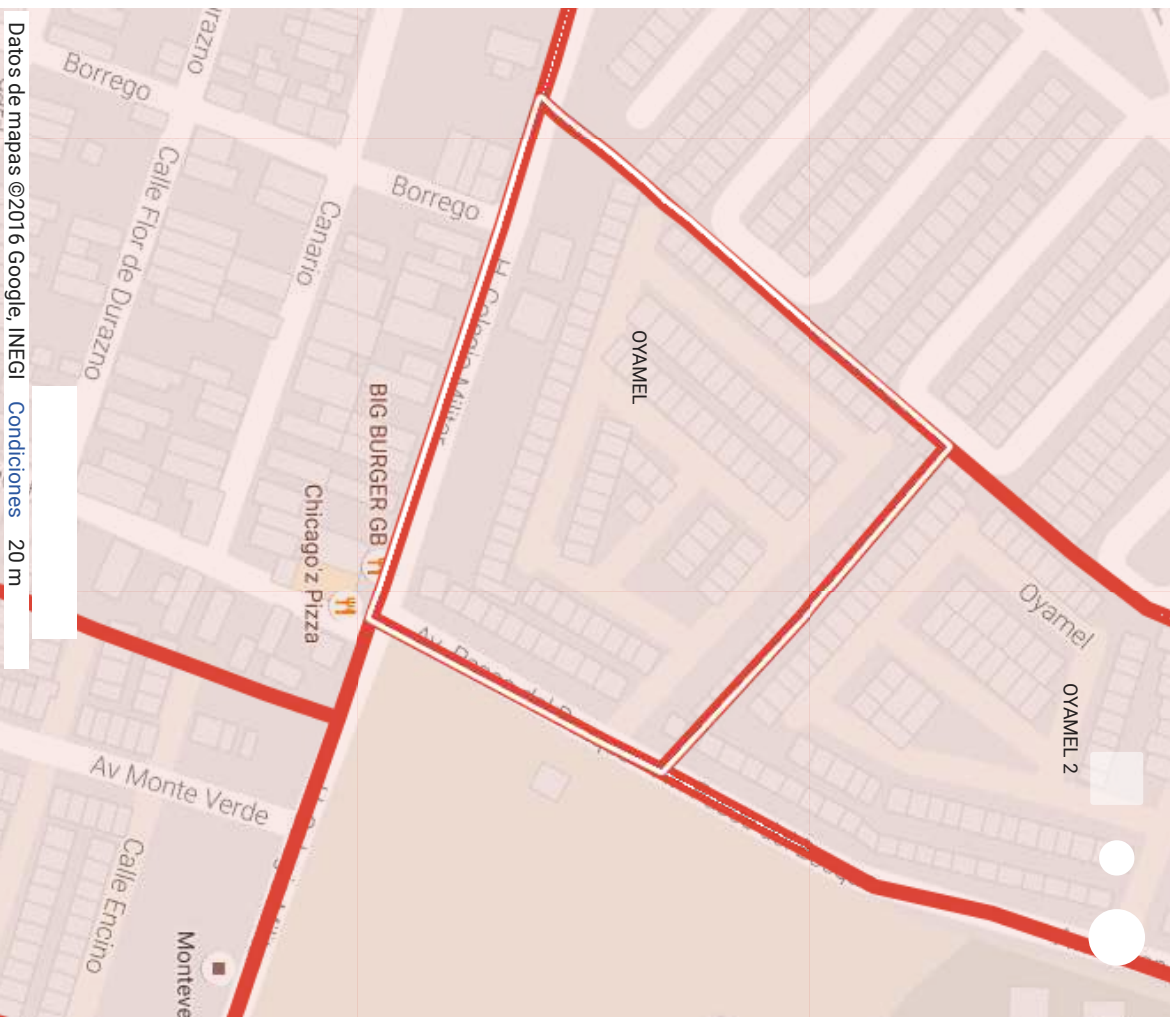


# OYAMEL

Nombre  
OYAMEL

Descripción  
Unknown Area Type

NOMBRE = OYAMEL  
CLASIFICAC = 13  
OID = 185



# PACIFICA HABITAT

Nombre

PACIFICA HABITAT

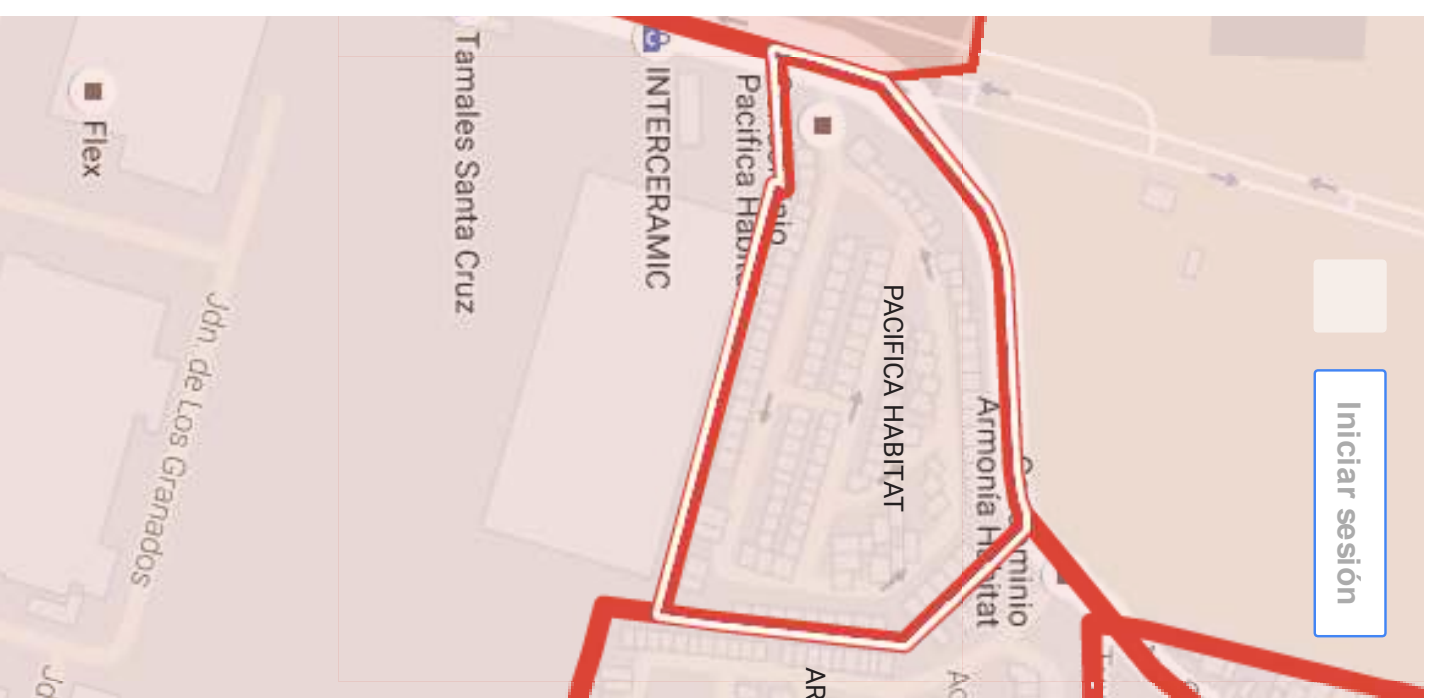
Descripción

Unknown Area Type

NOMBRE = PACIFICA HABITAT

CLASIFICAC = 2

OID = 483



Iniciar sesión





10/10/2016

COLONIAS ZPN



- EL FORTIN
- BOSQUE REAL
- JARDINES DE SANTA ANA
- MURO VEKIO
- RIO BLANCO
- LA CEIBA
- LOS CERRITOS
- VISTAS DEL TULE I
- BOSQUE DEL CENTINELA II
- COTO SANTA LUZA
- RESIDENCIAL SANTA MARGARITA
- LOMAS DE TESISITAN
- FUENTE MAYOR
- ESTRADA
- COTO SAN FRANCISCO
- LAGO REAL
- PALERMO
- AMARANTO
- SOLE REAL
- PORTA REAL
- SOLARES ANTARA
- SOLARES AVEIRA
- SOLARES ALTHEA
- BOSQUE DE LOS LAGOS
- BOSQUE DE LOS VIRREYES



<https://www.google.com/maps/d/viewer?miid=1xkl7Msls-Du-AaAqj10T-CSuJQ>

10/10/2016

BOQUIE DELAS MONTAÑAS

COLONIAS ZPN

<https://www.google.com/maps/d/viewer?mid=1xkl7Msls-Du-ApAepj0T-CsvJQ>

# PALMA REAL

Nombre

PALMA REAL

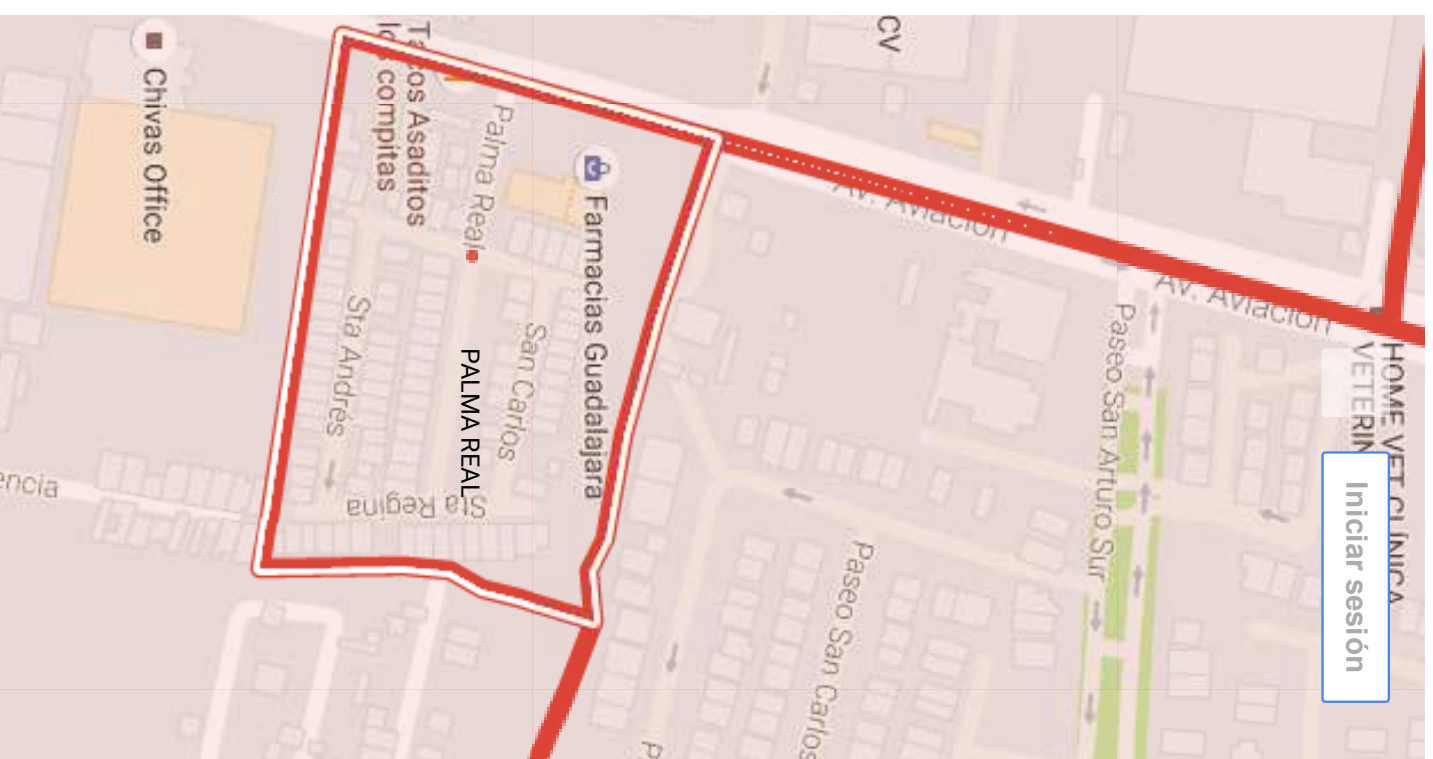
Descripción

Unknown Area Type

NOMBRE = PALMA REAL

CLASIFICAC = 2

OID = 463



# PALMIRA

Nombre

PALMIRA

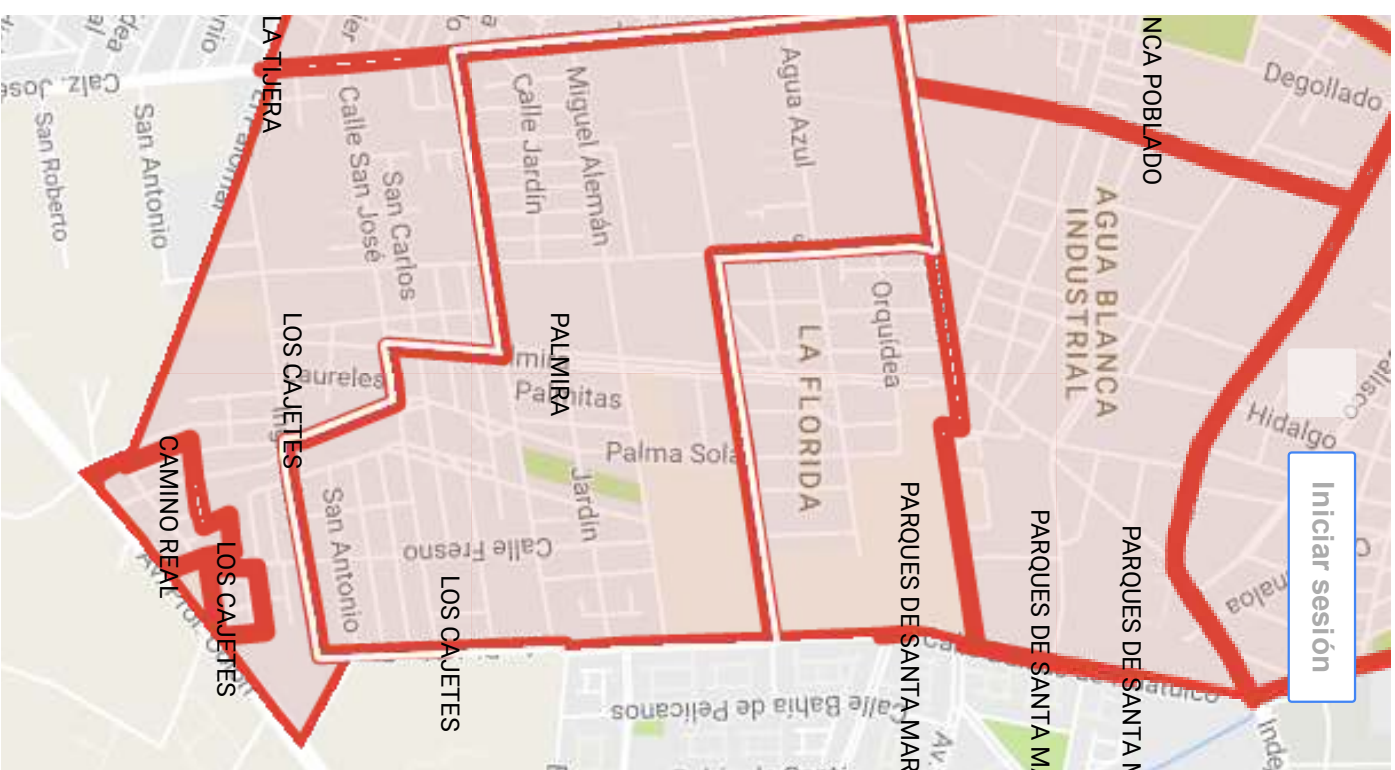
Descripción

Unknown Area Type

NOMBRE = PALMIRA

CLASIFICAC = 1

OID = 447





# PARAISO LOS PINOS

Nombre

PARAISO LOS PINOS

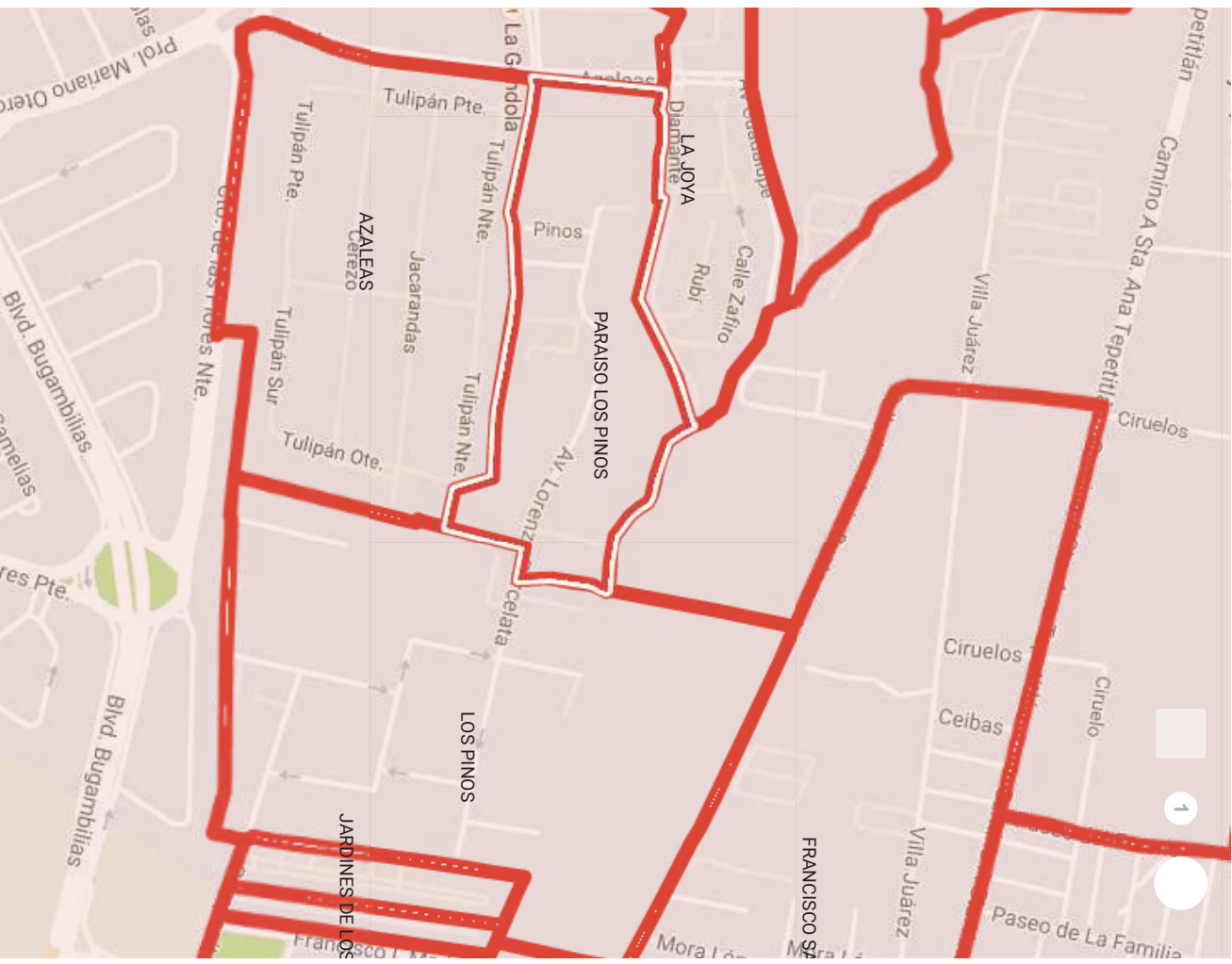
Descripción

Unknown Area Type

NOMBRE = PARAISO LOS PINOS

CLASIFICAC = 1

OID = 384



# PARAISOS DEL COLLI

Nombre

PARAISOS DEL COLLI

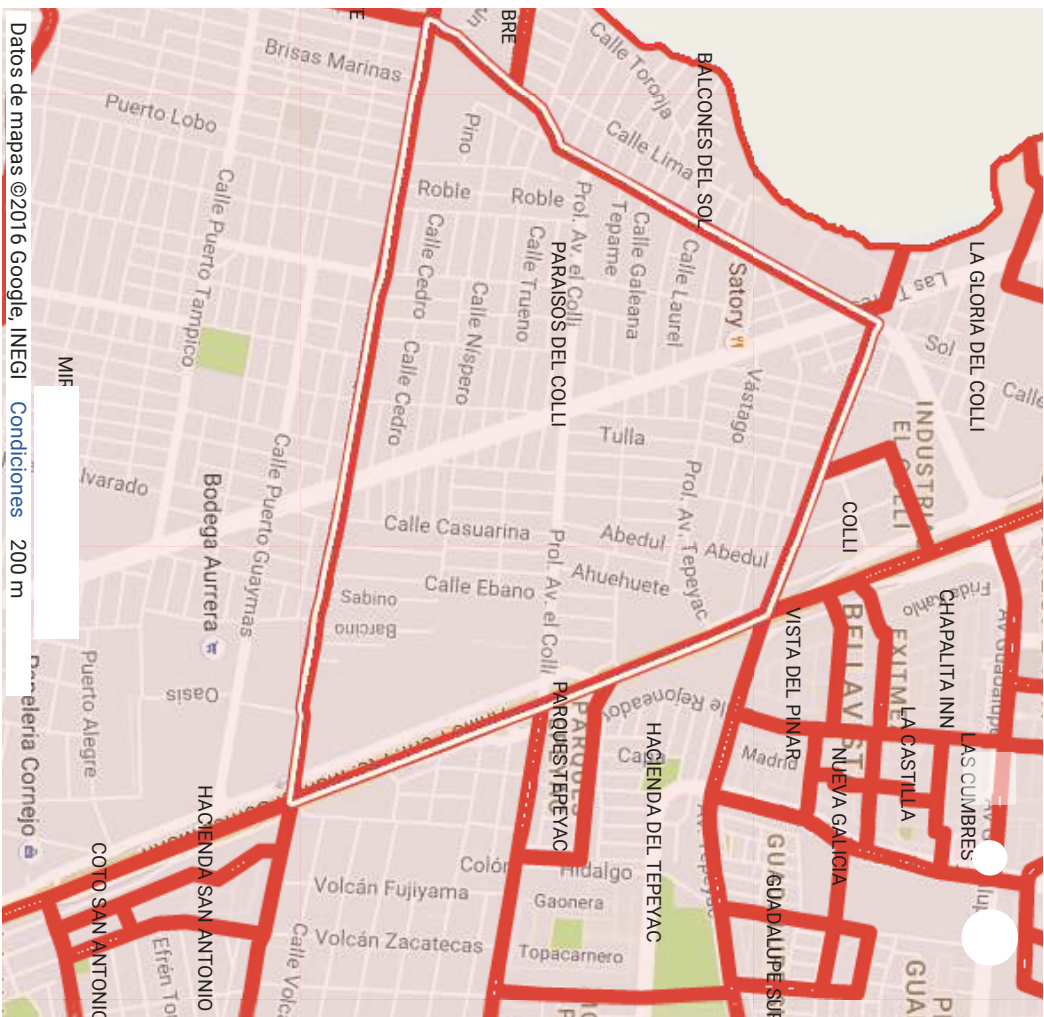
Descripción

Unknown Area Type

NOMBRE = PARAISOS DEL COLLI

CLASIFICAC = 1

OID = 284





# PARQUE DE LAS AZALEAS

Nombre

PARQUE DE LAS AZALEAS

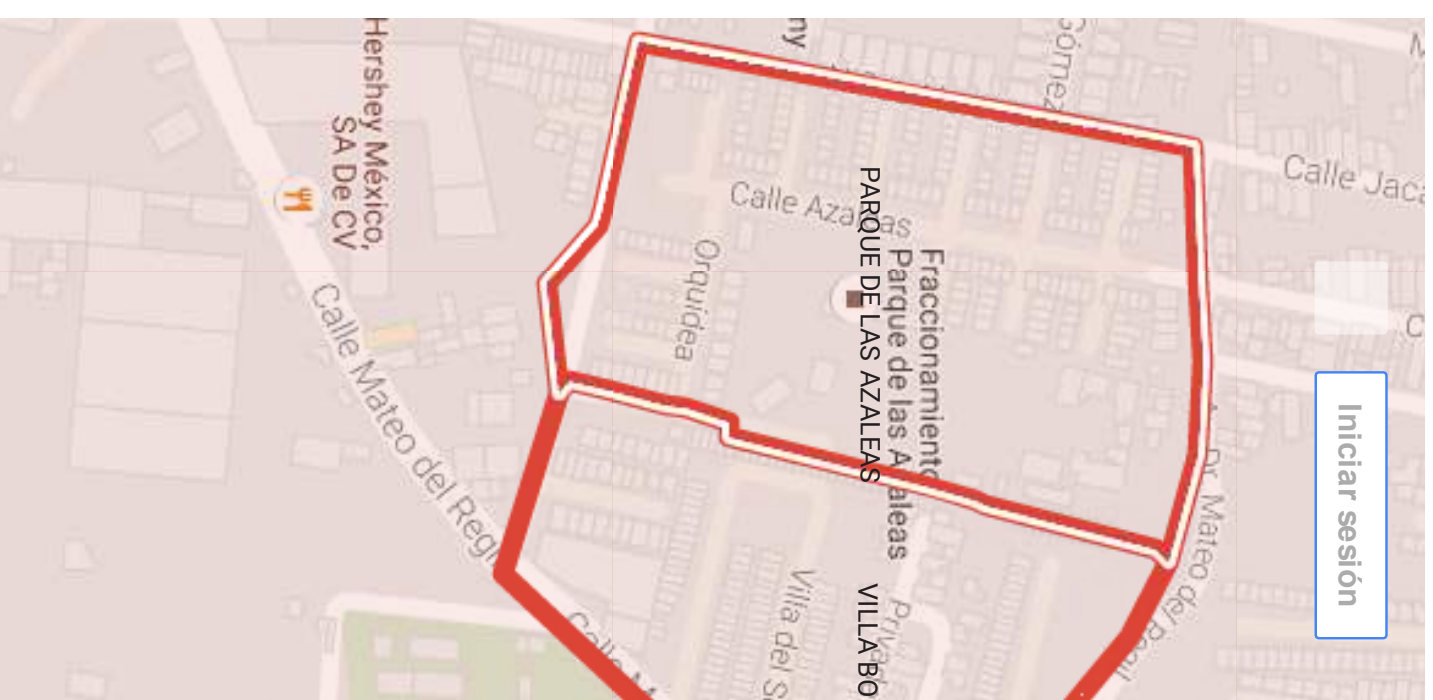
Descripción

Unknown Area Type

NOMBRE = PARQUE DE LAS AZALEAS

CLASIFICAC = 2

OID = 491





# PARQUE GUADALUPE

Nombre

PARQUE GUADALUPE

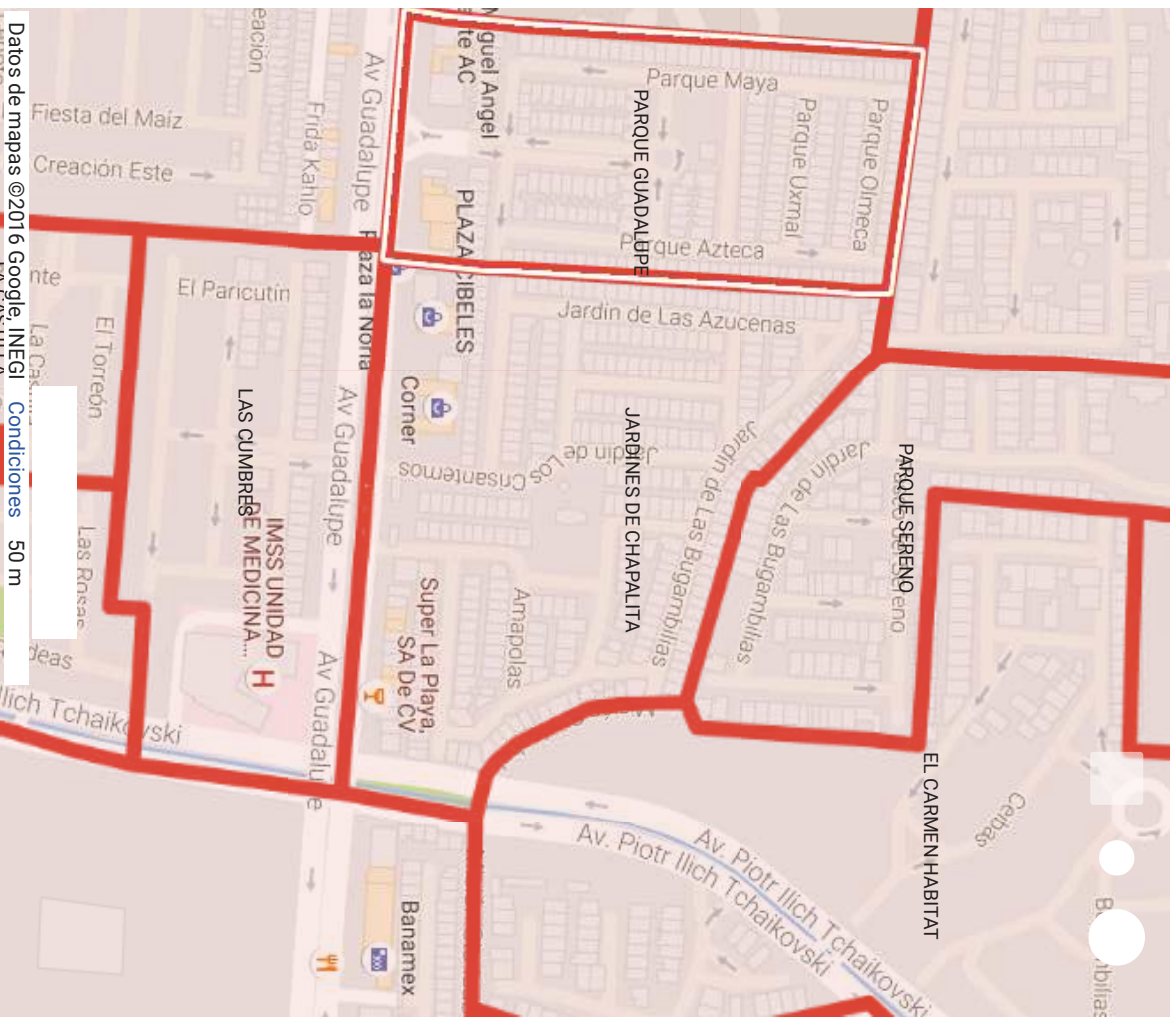
Descripción

Unknown Area Type

NOMBRE = PARQUE GUADALUPE

CLASIFICAC = 13

OID = 139





# PARQUE REGENCY

Nombre

PARQUE REGENCY

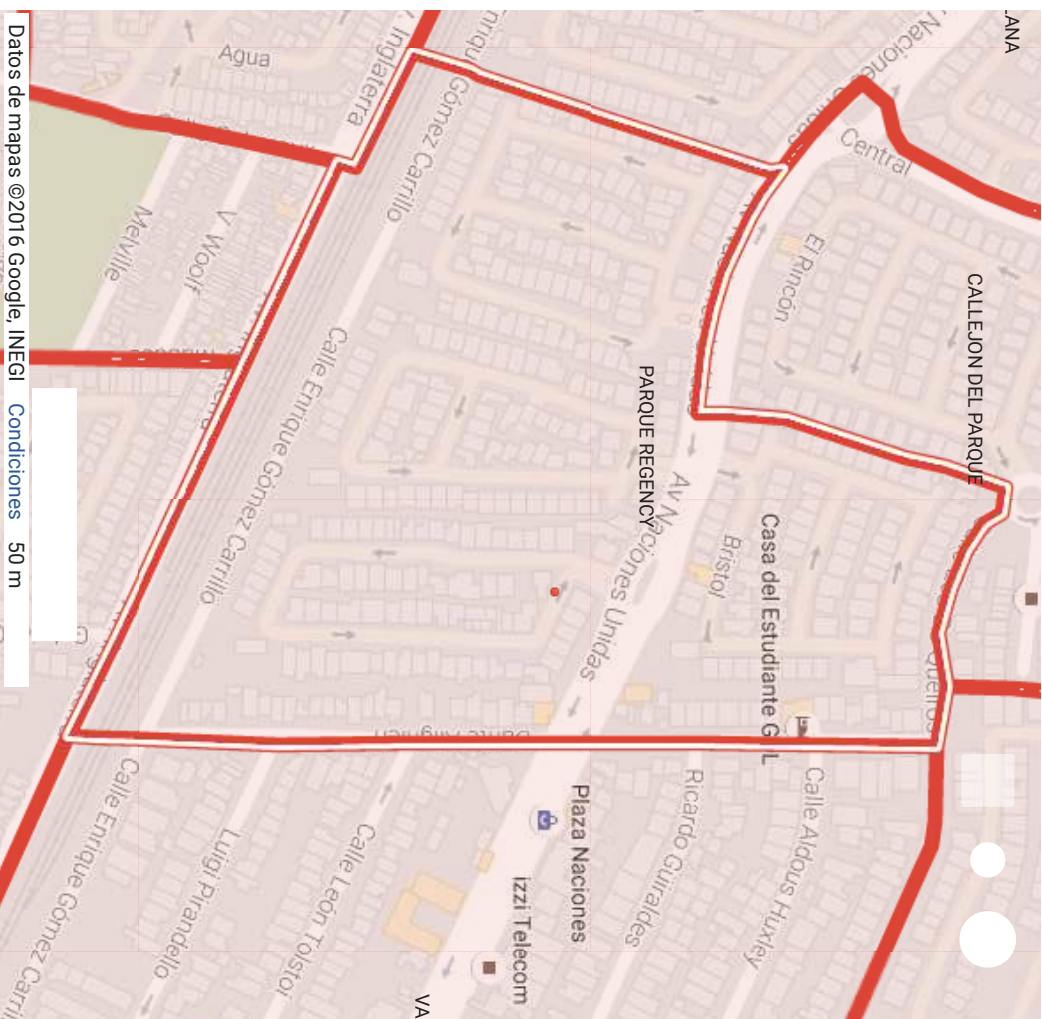
Descripción

Unknown Area Type

NOMBRE = PARQUE REGENCY

CLASIFICAC = 2

OID = 280



Datos de mapas ©2016 Google, INEGI Condiciones 50 m

# PARQUE SERENO

Nombre

PARQUE SERENO

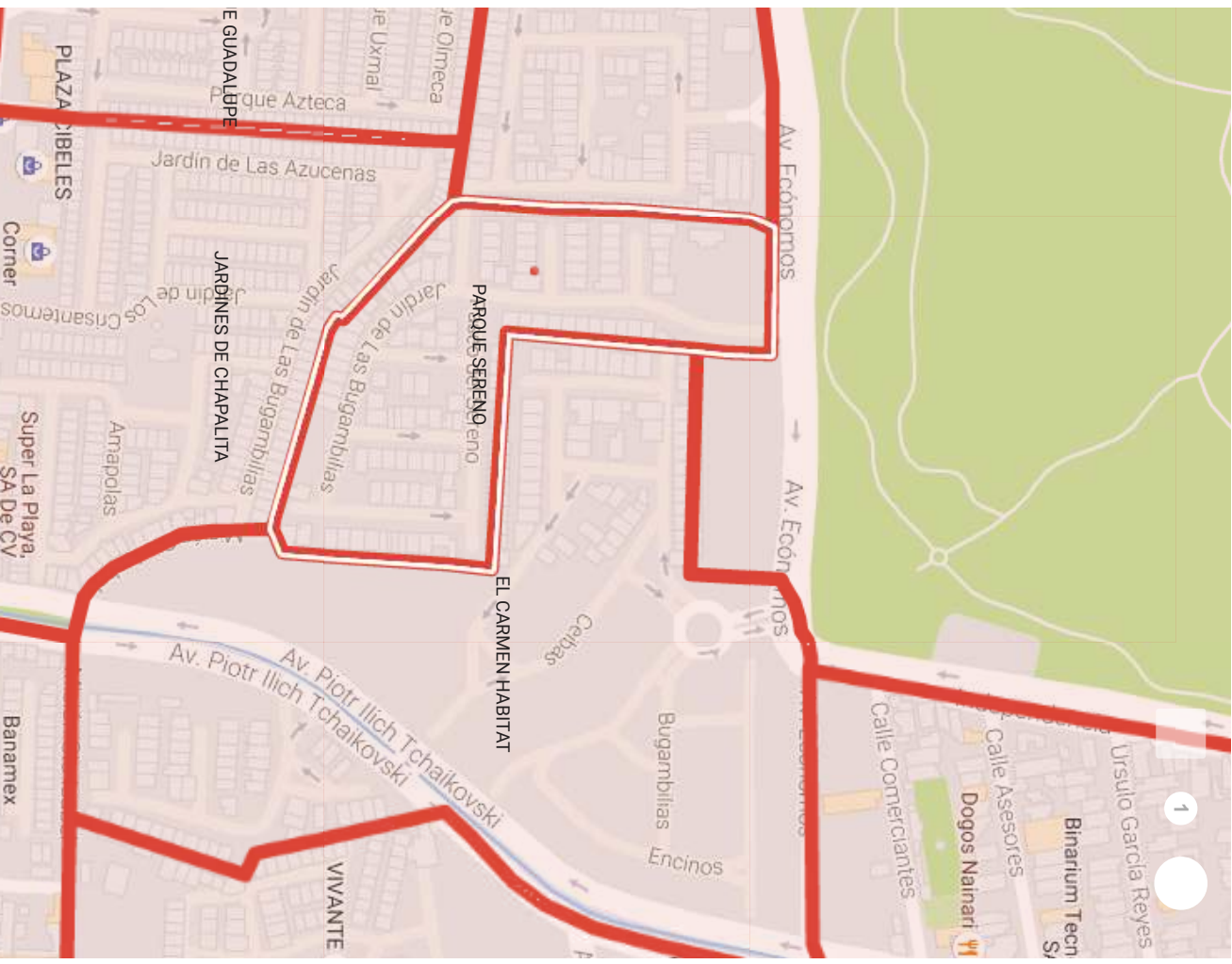
Descripción

Unknown Area Type

NOMBRE = PARQUE SERENO

CLASIFICAC = 2

OID = 348

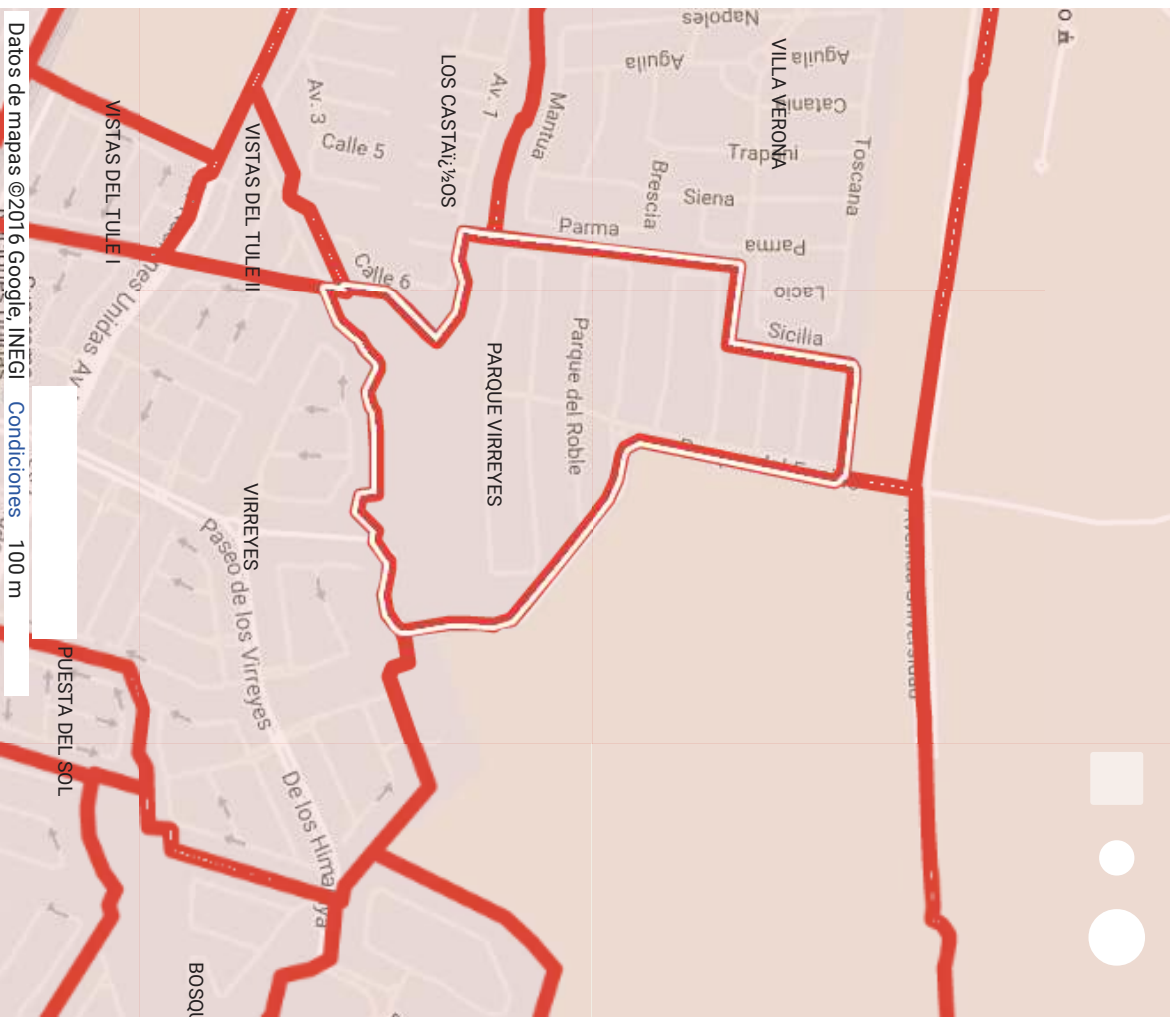


# PARQUE VIRREYES

Nombre  
**PARQUE VIRREYES**

Descripción  
Unknown Area Type

NOMBRE = PARQUE VIRREYES  
CLASIFICAC = 2  
OID = 555





# PARQUE ARRAYANES

Nombre

PARQUE ARRAYANES

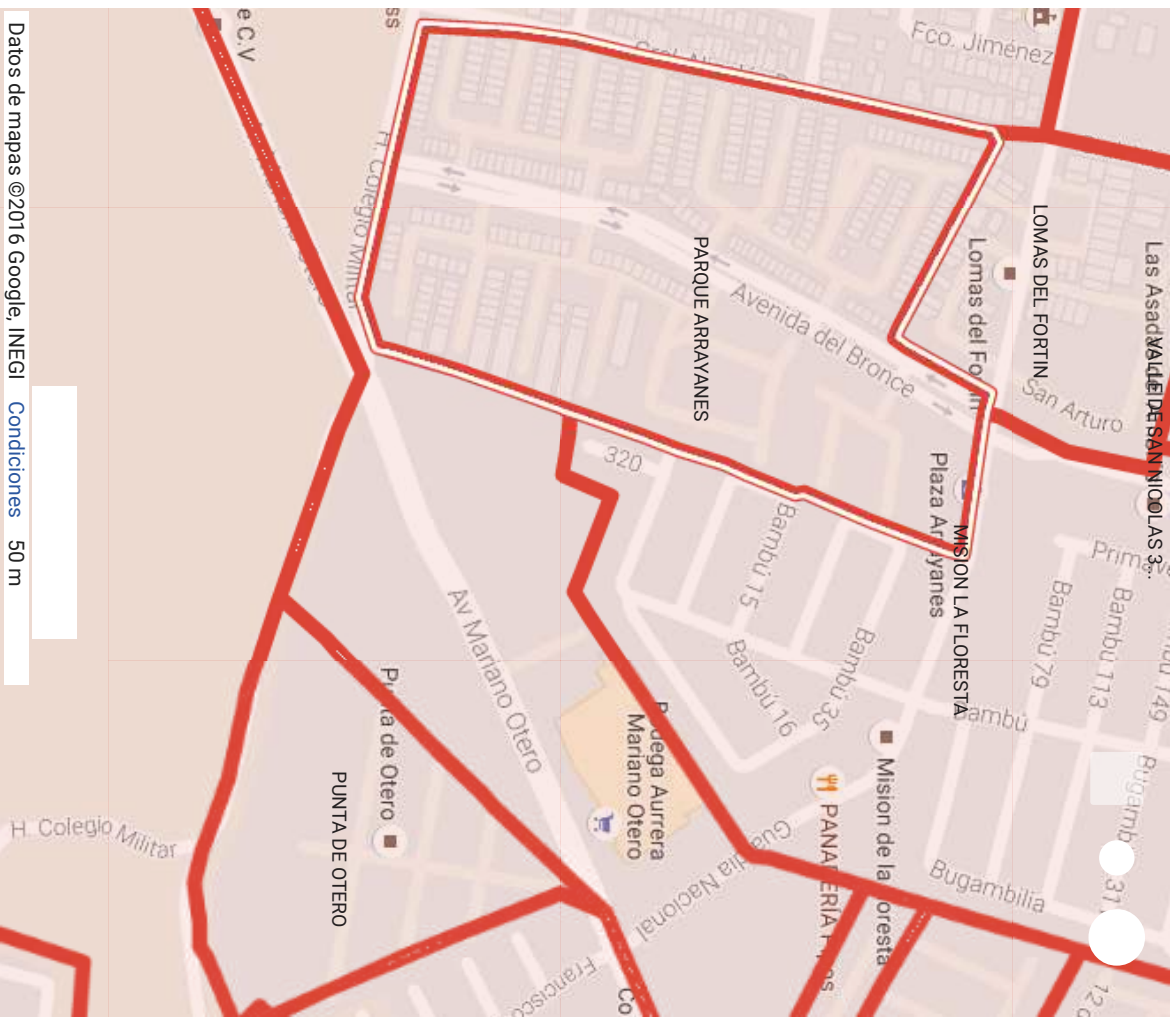
Descripción

Unknown Area Type

NOMBRE = PARQUE ARRAYANES

CLASIFICAC = 23

OID = 188



Datos de mapas ©2016 Google, INEGI Condiciones 50 m



# PARQUES DE TESISTAN III

Nombre

PARQUES DE TESISTAN III

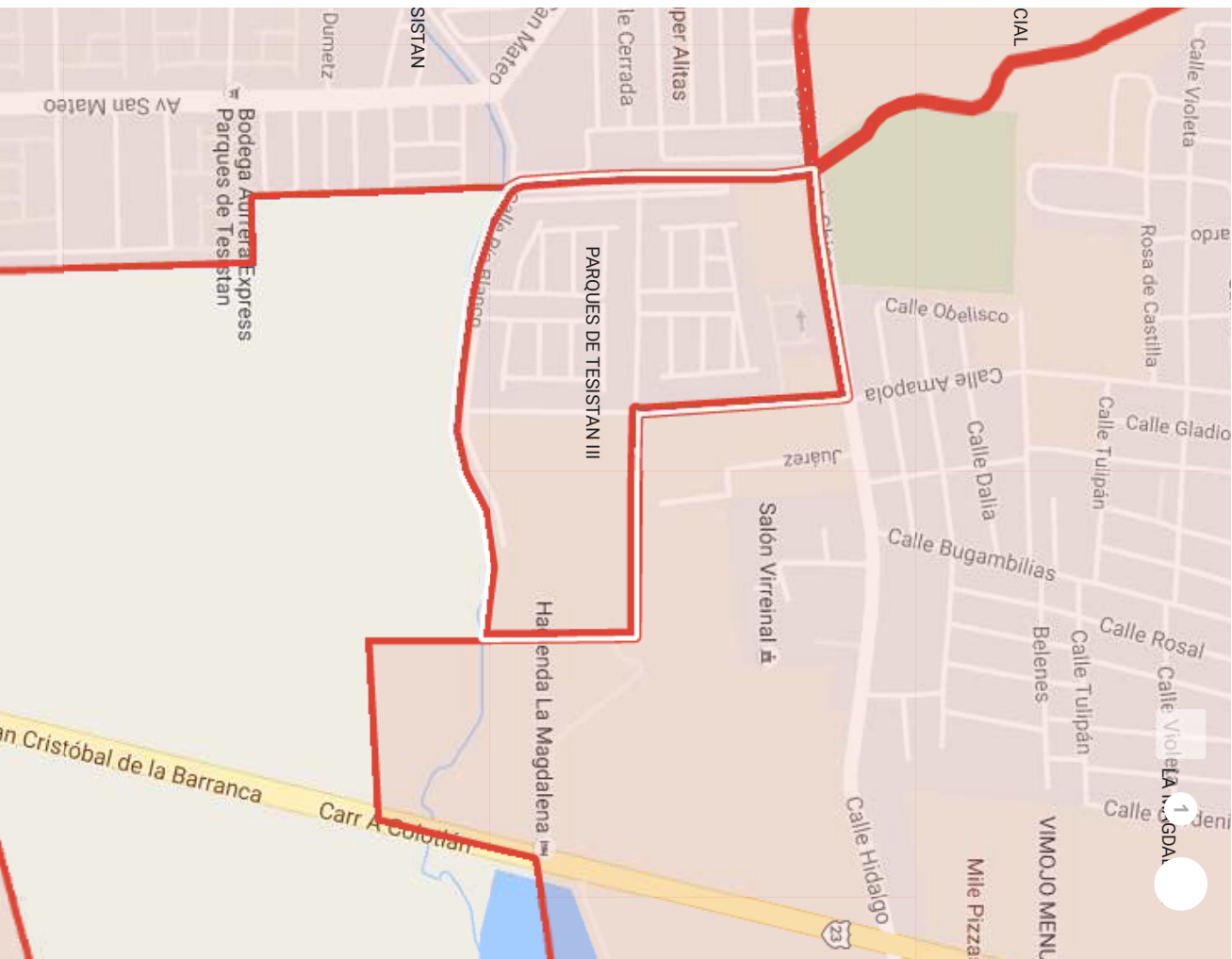
Descripción

Unknown Area Type

NOMBRE = PARQUES DE TESISTAN III

CLASIFICAC = 2

OID = 576



### PARQUES DE TESISTAN III

Nombre

PARQUES DE TESISTAN III

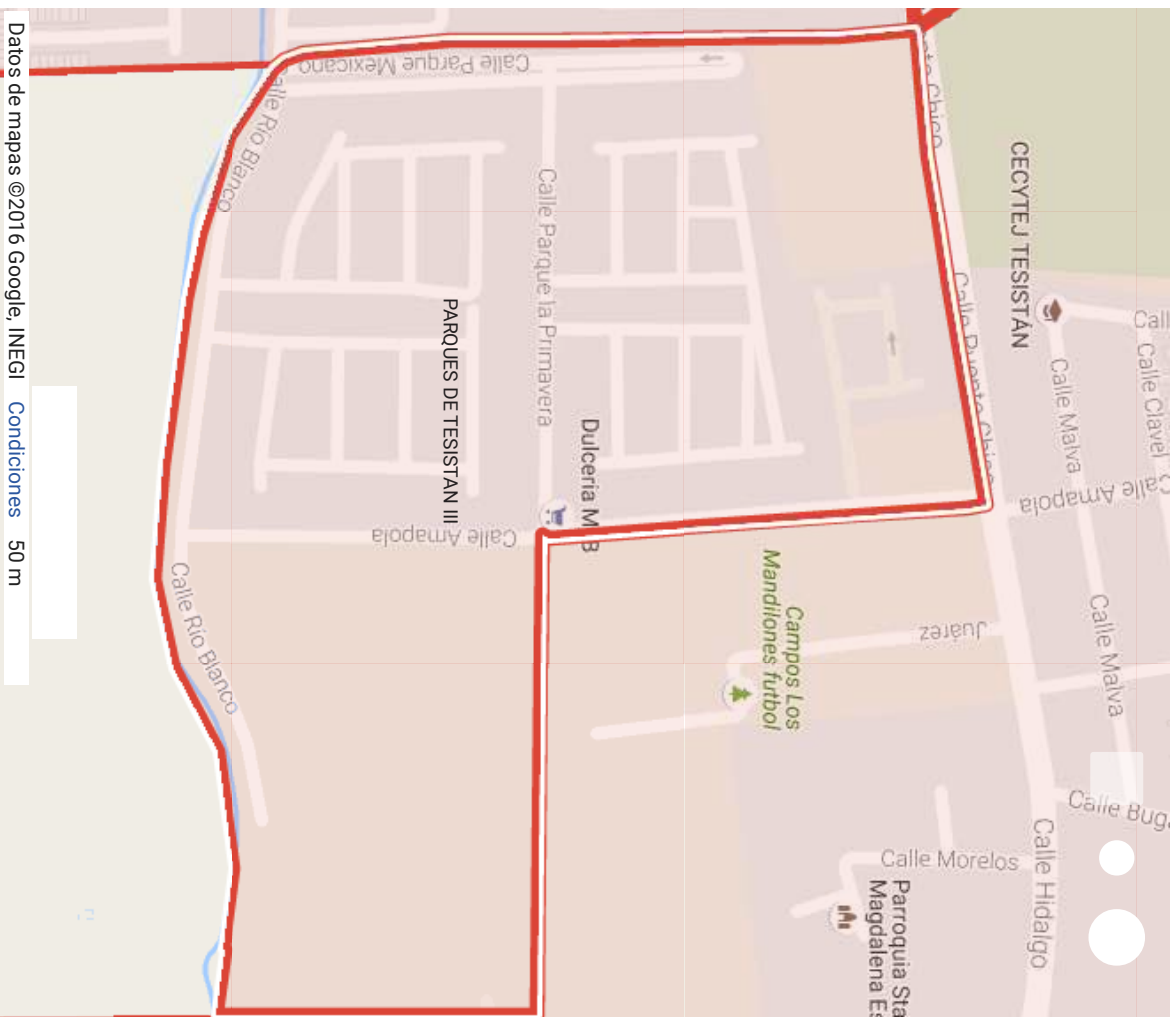
Descripción

Unknown Area Type

NOMBRE = PARQUES DE TESISTAN III

CLASIFICAC = 2

OID = 576



# PARQUES DE TESISTAN

Nombre

PARQUES DE TESISTAN

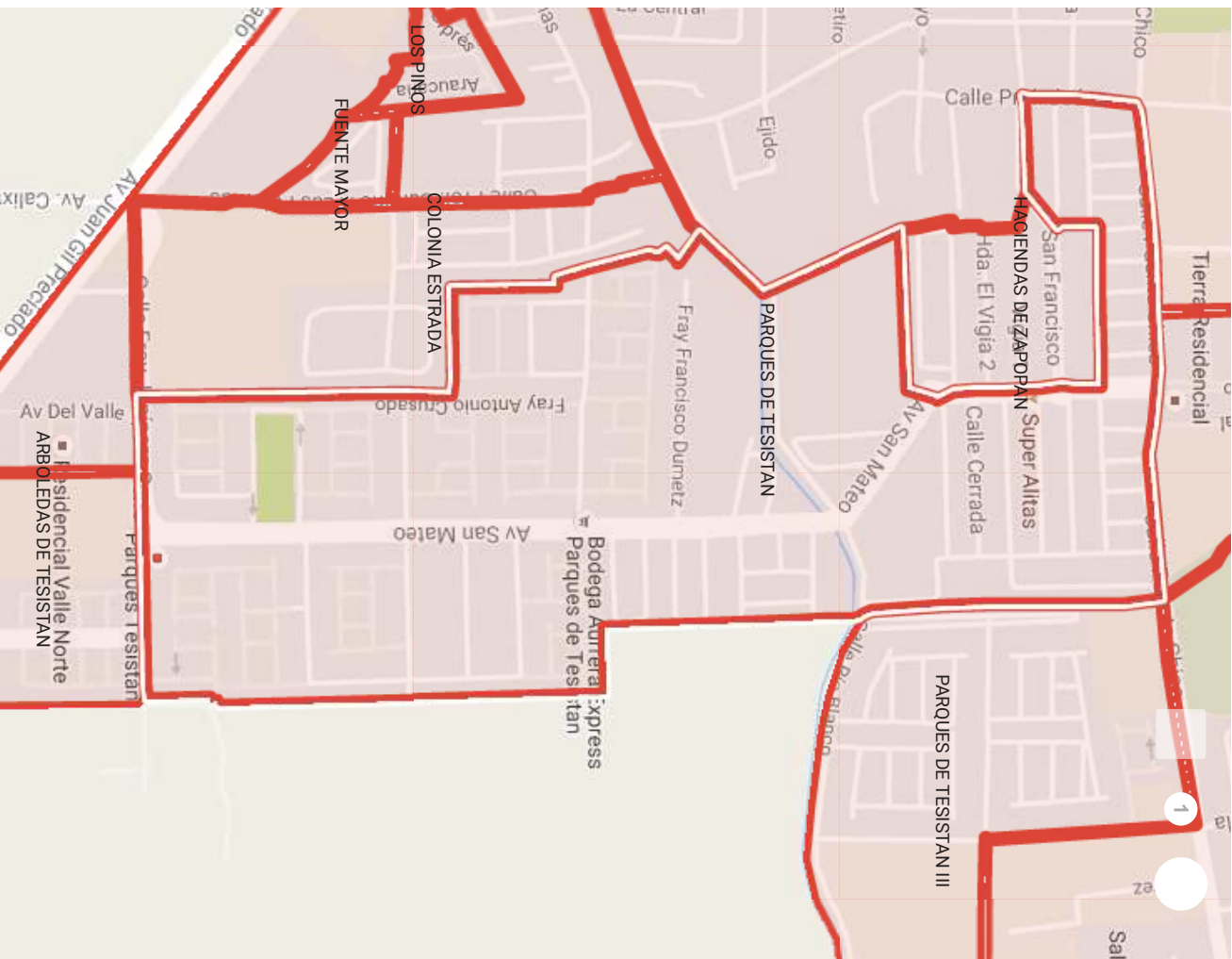
Descripción

Unknown Area Type

NOMBRE = PARQUES DE TESISTAN

CLASIFICAC = 2

OID = 350



# PARQUES DE ZAPOPAN

Nombre

PARQUES DE ZAPOPAN

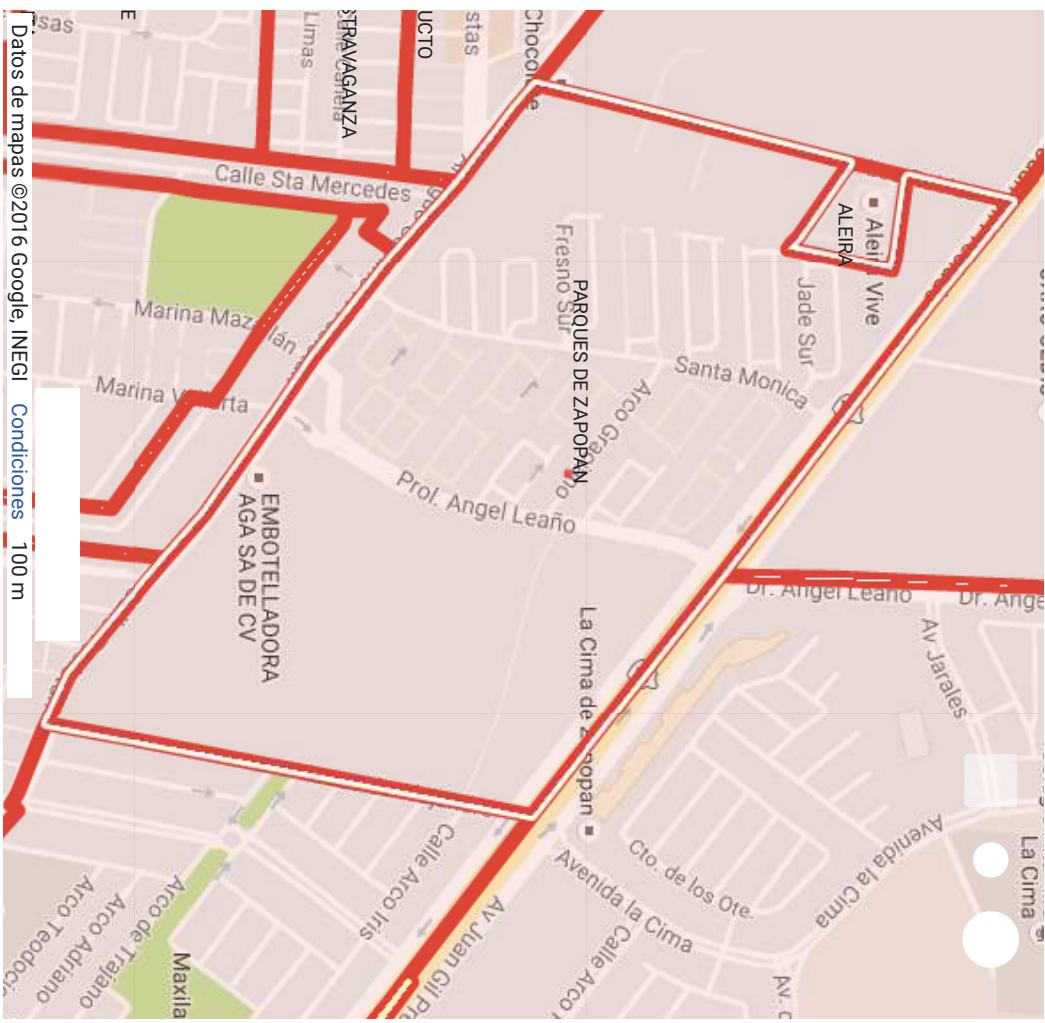
Descripción

Unknown Area Type

NOMBRE = PARQUES DE ZAPOPAN

CLASIFICAC = 2

OID = 263



# PARQUES DEL CENTINELA

Nombre

PARQUES DEL CENTINELA

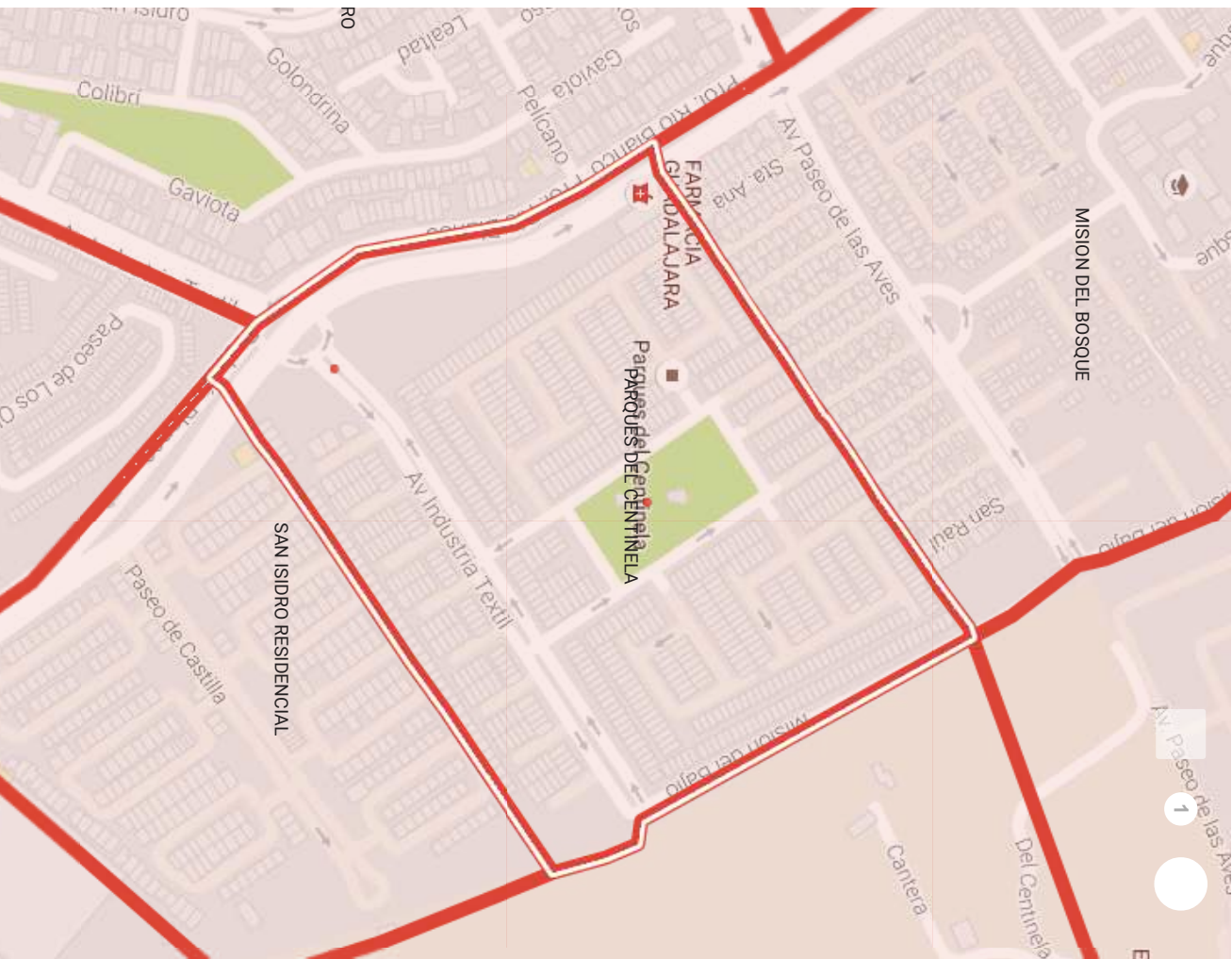
Descripción

Unknown Area Type

NOMBRE = PARQUES DEL CENTINELA

CLASIFICAC = 1

OID = 362







10/10/2016

## Paseos del Briceño

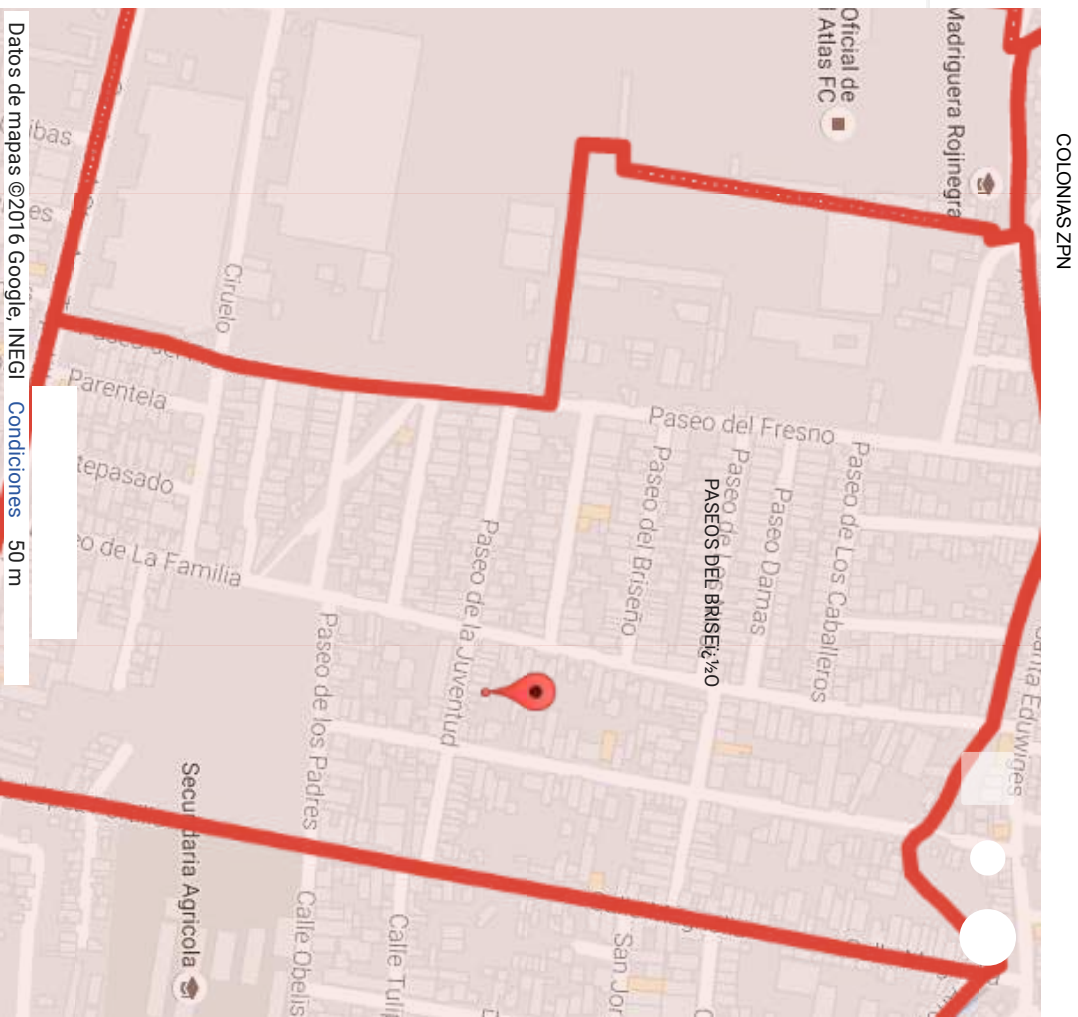
De Google

[mostrarlo todo en el mapa](#)

### Paseos del Briseño

Paseos del Briseño, 45236 Zapopan, Jal., México

[Ver en Google Maps](#)



10/10/2016

## PASEOS DEL CAMICHIN

Nombre

PASEOS DEL CAMICHIN

Descripción

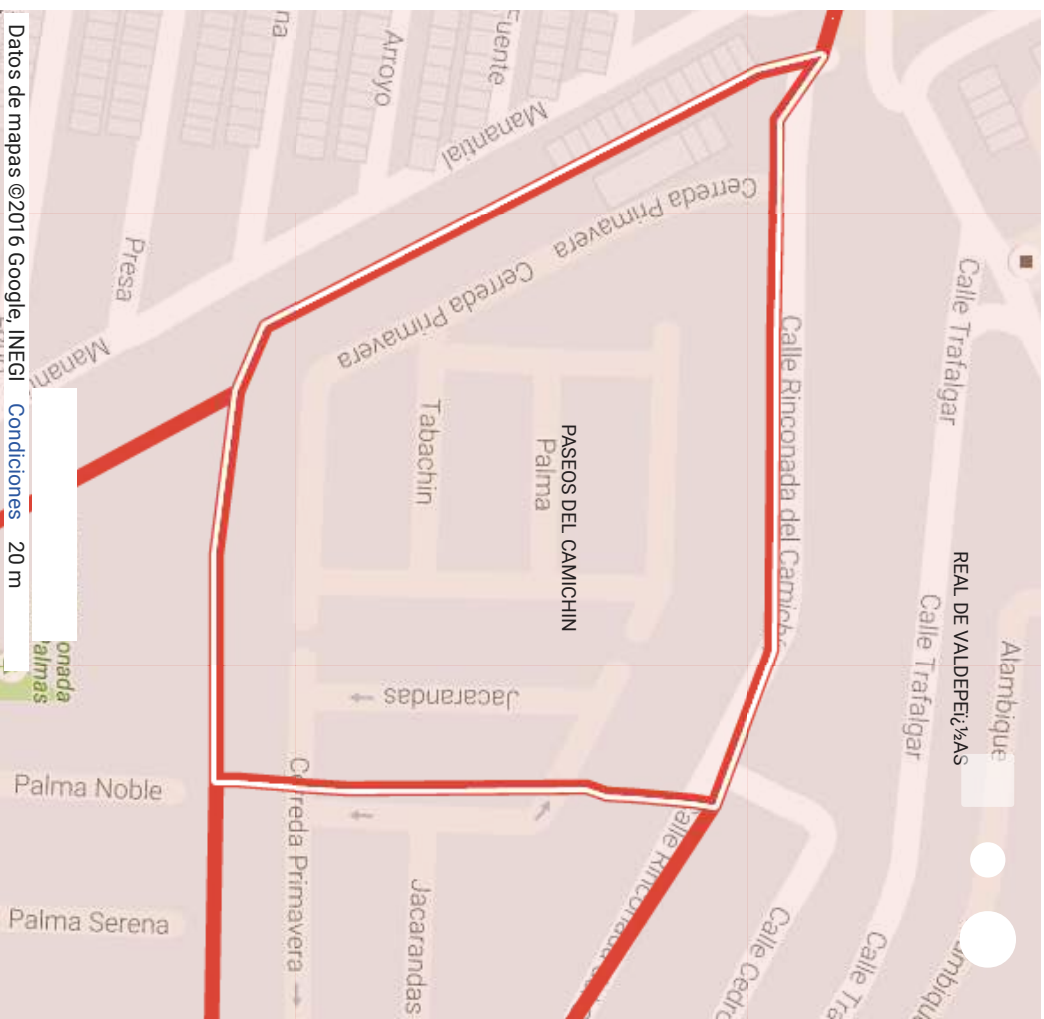
Unknown Area Type

NOMBRE = PASEOS DEL CAMICHIN

CLASIFICAC = 23

OID = 324

COLONIAS ZPN







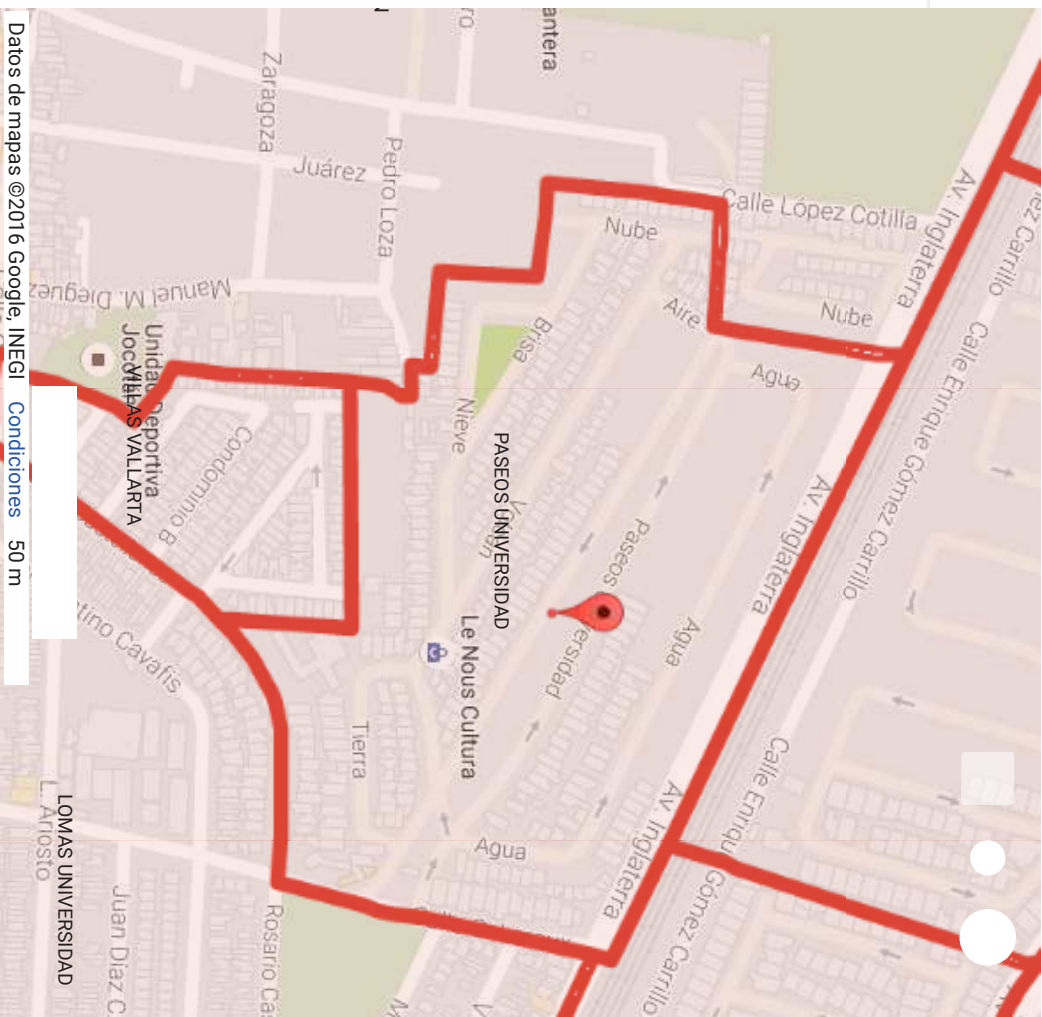
### Paseos Universidad

De Google [mostrarlo todo en el mapa](#)

### Paseos Universidad

Paseos Universidad, Zapopan, Jal., México

[Ver en Google Maps](#)









# PINAR DE LA VENTA

Nombre

PINAR DE LA VENTA

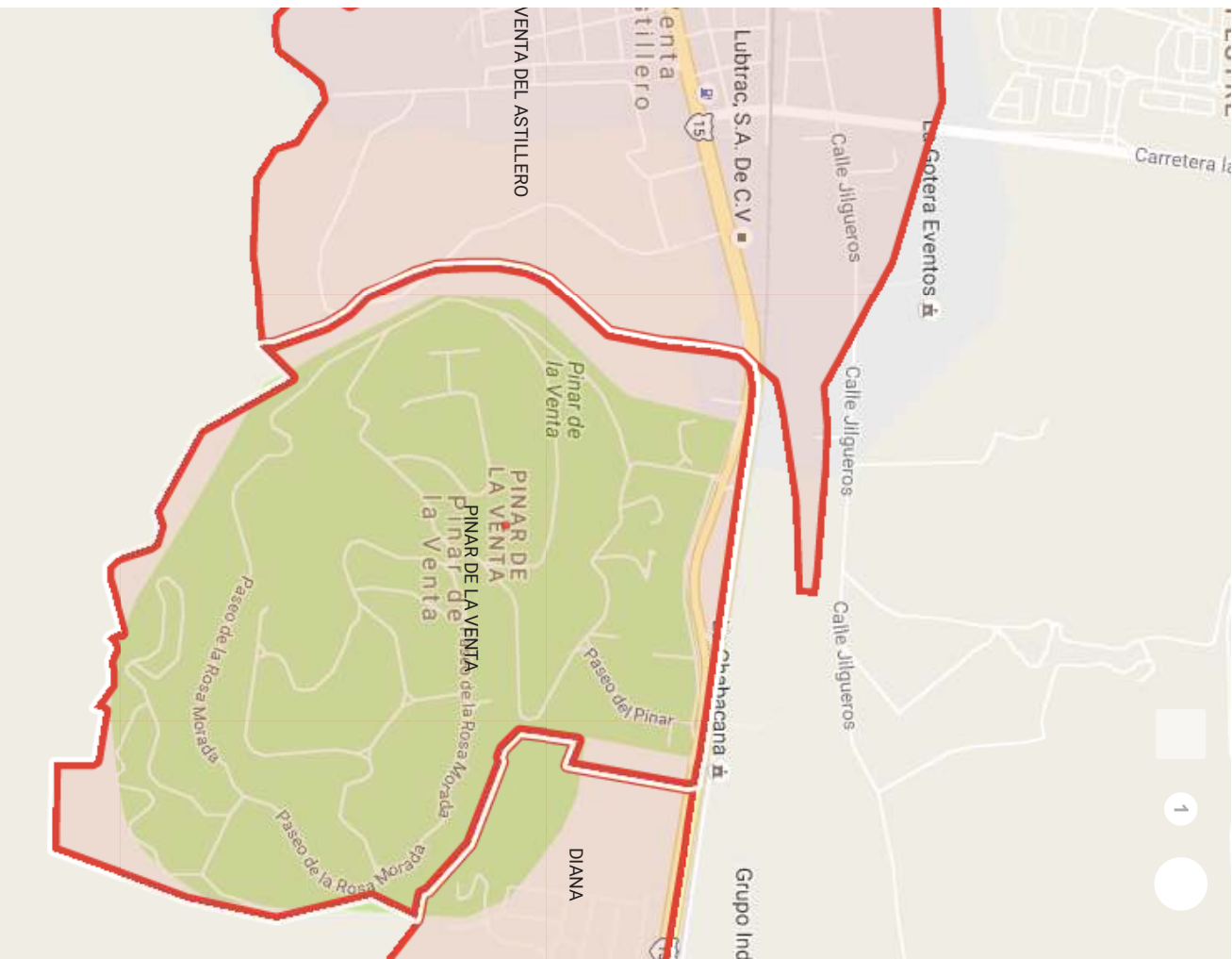
Descripción

Unknown Area Type

NOMBRE = PINAR DE LA VENTA

CLASIFICAC = 2

OID = 366











# PLACITA DEL SOL

Nombre

PLACITA DEL SOL

Descripción

Unknown Area Type

NOMBRE = PLACITA DEL SOL

CLASIFICAC = 1

OID = 142



Datos de mapas ©2016 Google, INEGI Condiciones 50 m

# PLAZA GUADALUPE

Nombre

PLAZA GUADALUPE

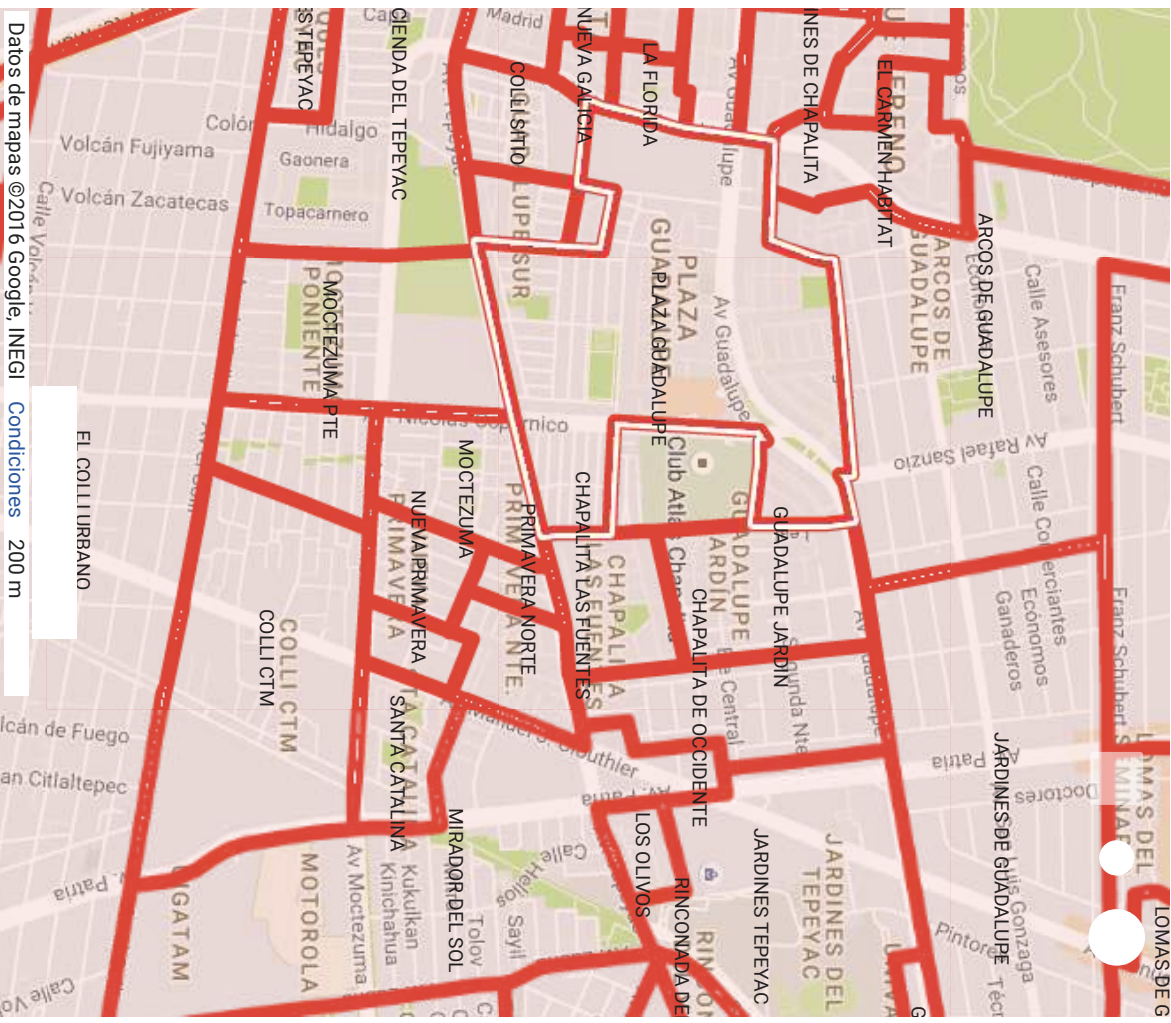
Descripción

Unknown Area Type

NOMBRE = PLAZA GUADALUPE

CLASIFICAC = 23

OID = 135



Datos de mapas ©2016 Google, INEGI Condiciones 200 m

# PONTEVEDRA

Nombre

PONTEVEDRA

Descripción

Unknown Area Type

NOMBRE = PONTEVEDRA

CLASIFICAC = 23

OID = 497



# PORTA REAL

Nombre

PORTA REAL

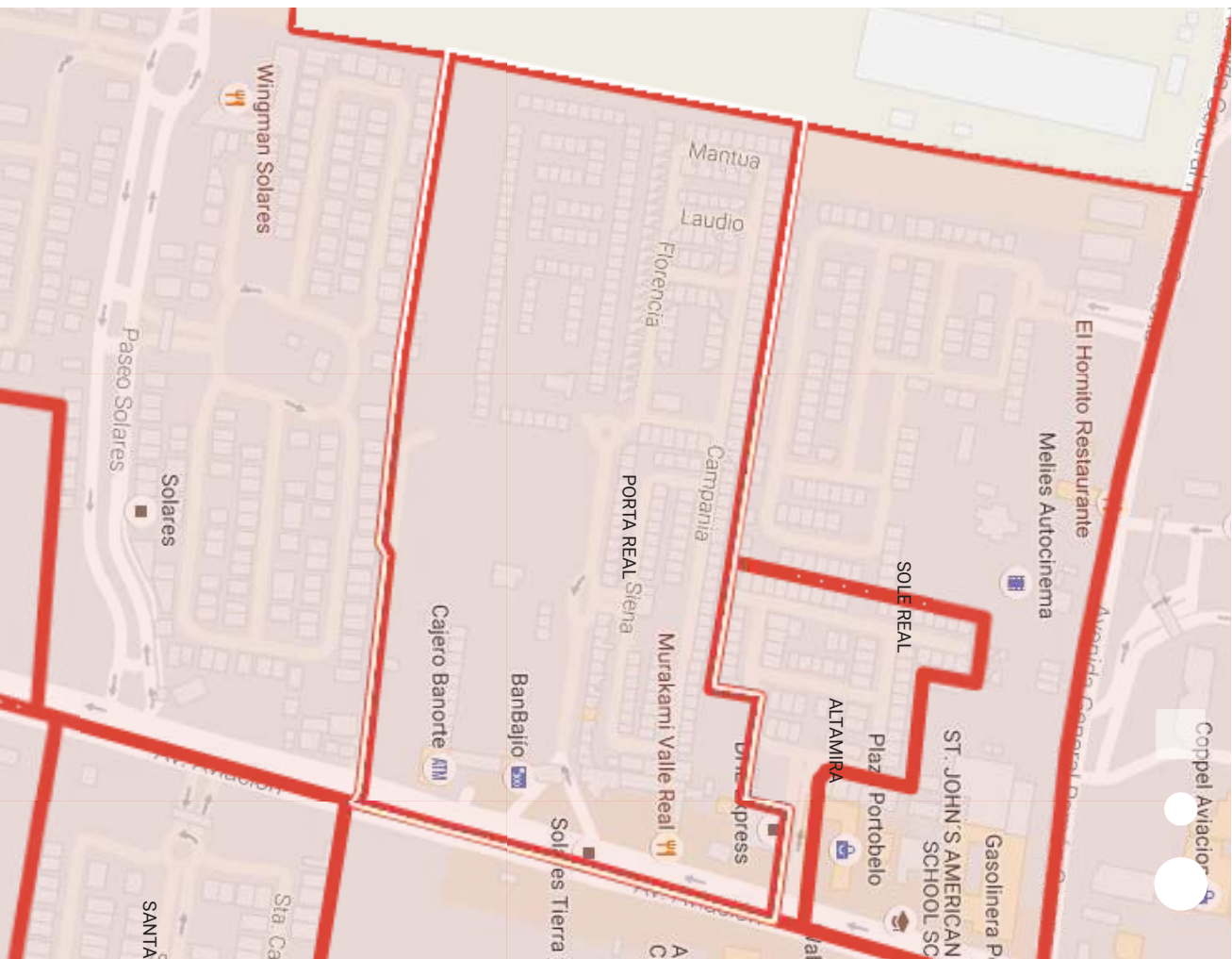
Descripción

Unknown Area Type


NOMBRE = PORTA REAL

CLASIFICAC = 2

OID = 544



- PORTA REAL
- SOLARES ANTARA
- SOLARES AVEIRA
- SOLARES ALTHEA
- BOSQUE DE LOS LAGOS
- BOSQUE DE LOS VIRREYES
- BOSQUE DE LAS MONTAÑAS
- LAS CUMBRES
- ALCAZAR PONIENTE
- ALCAZAR ORIENTE
- VILLA VERONA
- PARQUE VIRREYES
- RINCONADAS DEL BOSQUE
- LOS CASTAÑOS
- PUERTA DEL TULE
- LA MESA DE LA CORONILLA
- RINCON DEL VALLE
- GONZALEZ ORTEGA
- CAJAS DE SAN LORENZO
- MIRADOR DEL SOL
- JARDINES TEPEYAC





10/10/2016

LOS OLIVOS

COLONIAS ZPN

<https://www.google.com/maps/d/viewer?mid=1xkl7Msls-Du-AaAqj10T-CSuJQ>

# PORTALES DE SANTA ANA

Nombre

PORTALES DE SANTA ANA

Descripción

Unknown Area Type

NOMBRE = PORTALES DE SANTA ANA

CLASIFICAC = 2

OID = 408



# PRADERAS DE SAN ANTONIO

Nombre

**PRADERAS DE SAN ANTONIO**

Descripción

Unknown Area Type

**NOMBRE = PRADERAS DE SAN ANTONIO**

**CLASIFICAC = 1**

**OID = 332**



# PRADERAS DE TESISTAN

Nombre

**PRADERAS DE TESISTAN**

Descripción

Unknown Area Type

**NOMBRE = PRADERAS DE TESISTAN**

**CLASIFICAC = 2**

**OID = 232**



# PRADERAS DEL CENTINELA

Nombre

PRADERAS DEL CENTINELA

Descripción

Unknown Area Type

NOMBRE = PRADERAS DEL CENTINELA

CLASIFICAC = 2

OID = 455





# PRADOS DE NEXTIPAC 2a SECCI...

Nombre

PRADOS DE NEXTIPAC 2a SECCION

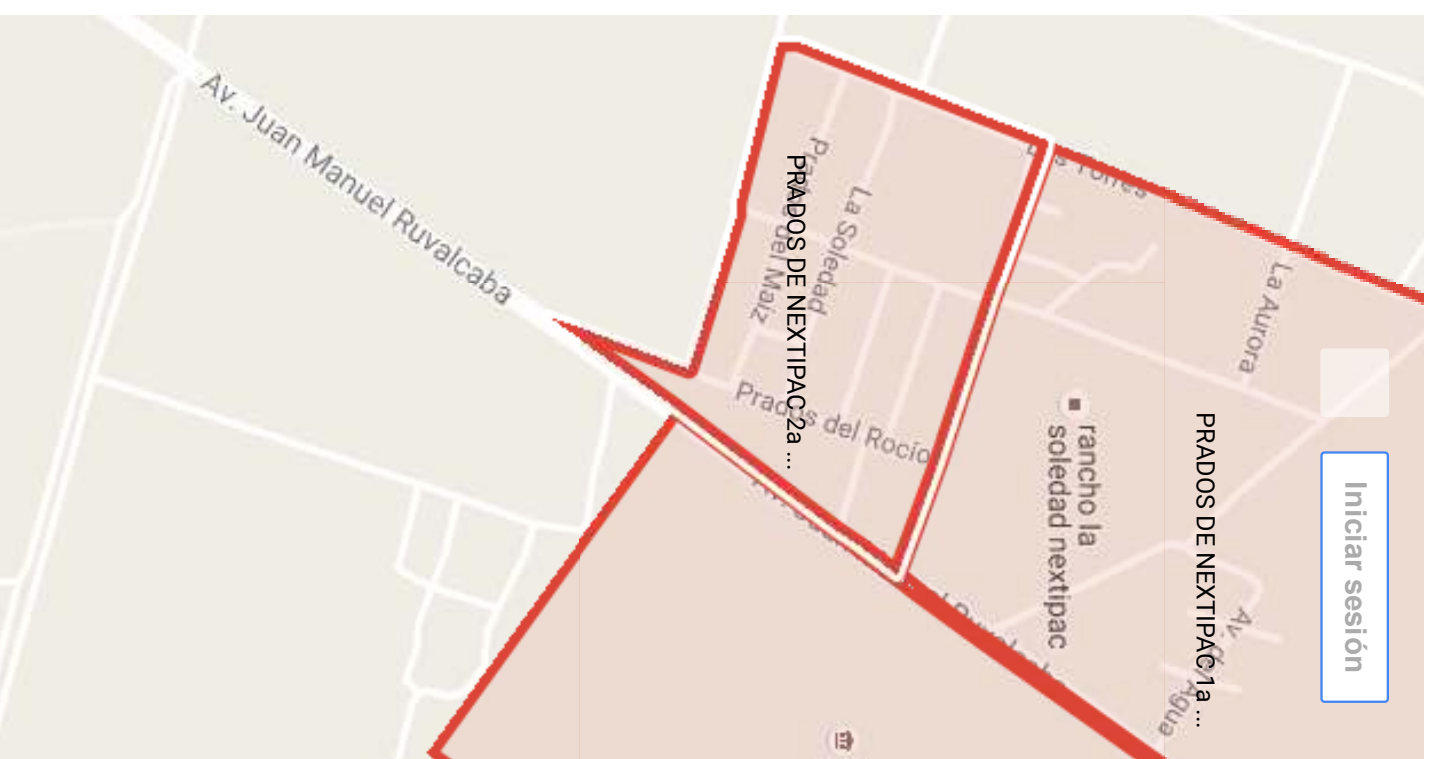
Descripción

Unknown Area Type

NOMBRE = PRADOS DE NEXTIPAC 2a SECCION

CLASIFICAC = 2

OID = 438



## PRADOS DE SANTA LUCIA

Nombre

PRADOS DE SANTA LUCIA

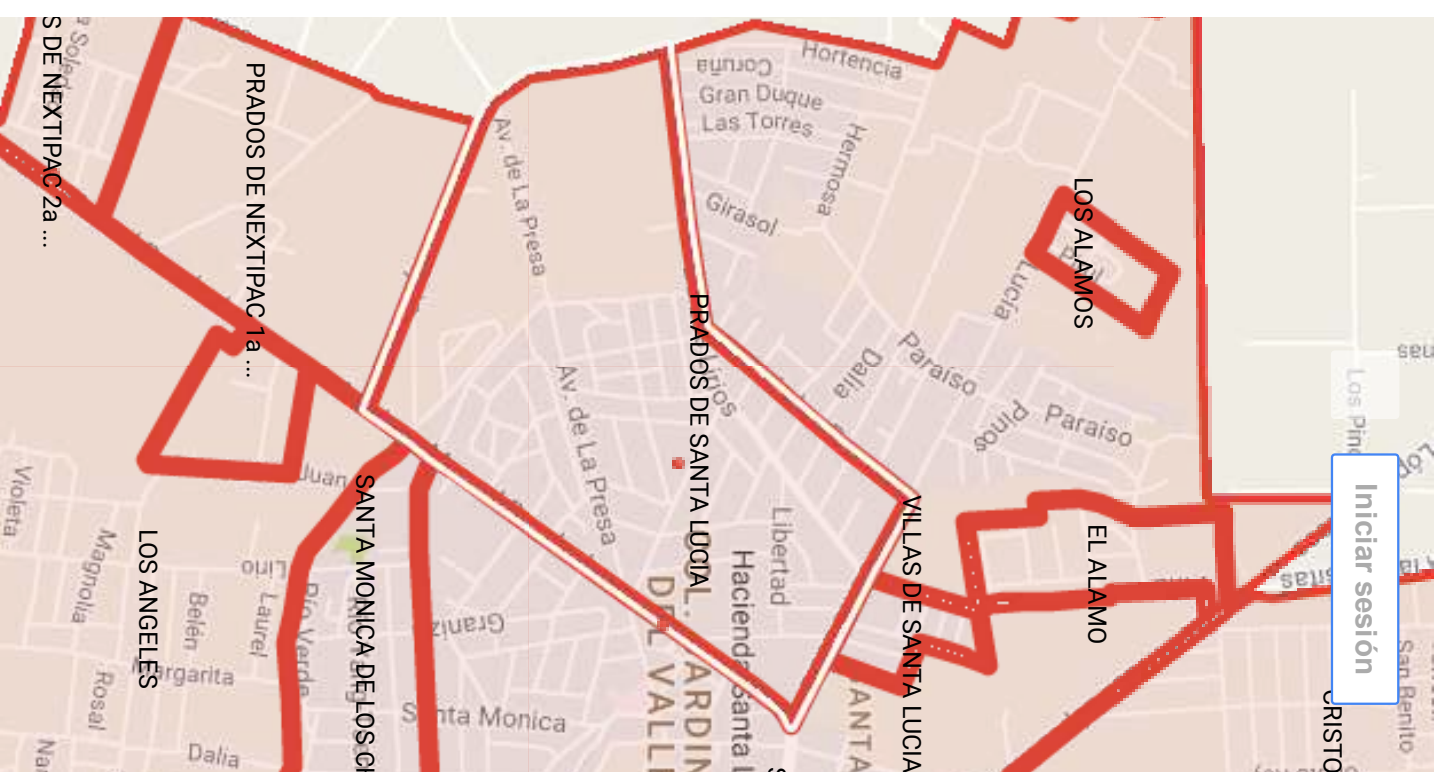
Descripción

Unknown Area Type

NOMBRE = PRADOS DE SANTA LUCIA

CLASIFICAC = 2

OID = 440







# PRADOS VALLARTA

Nombre

PRADOS VALLARTA

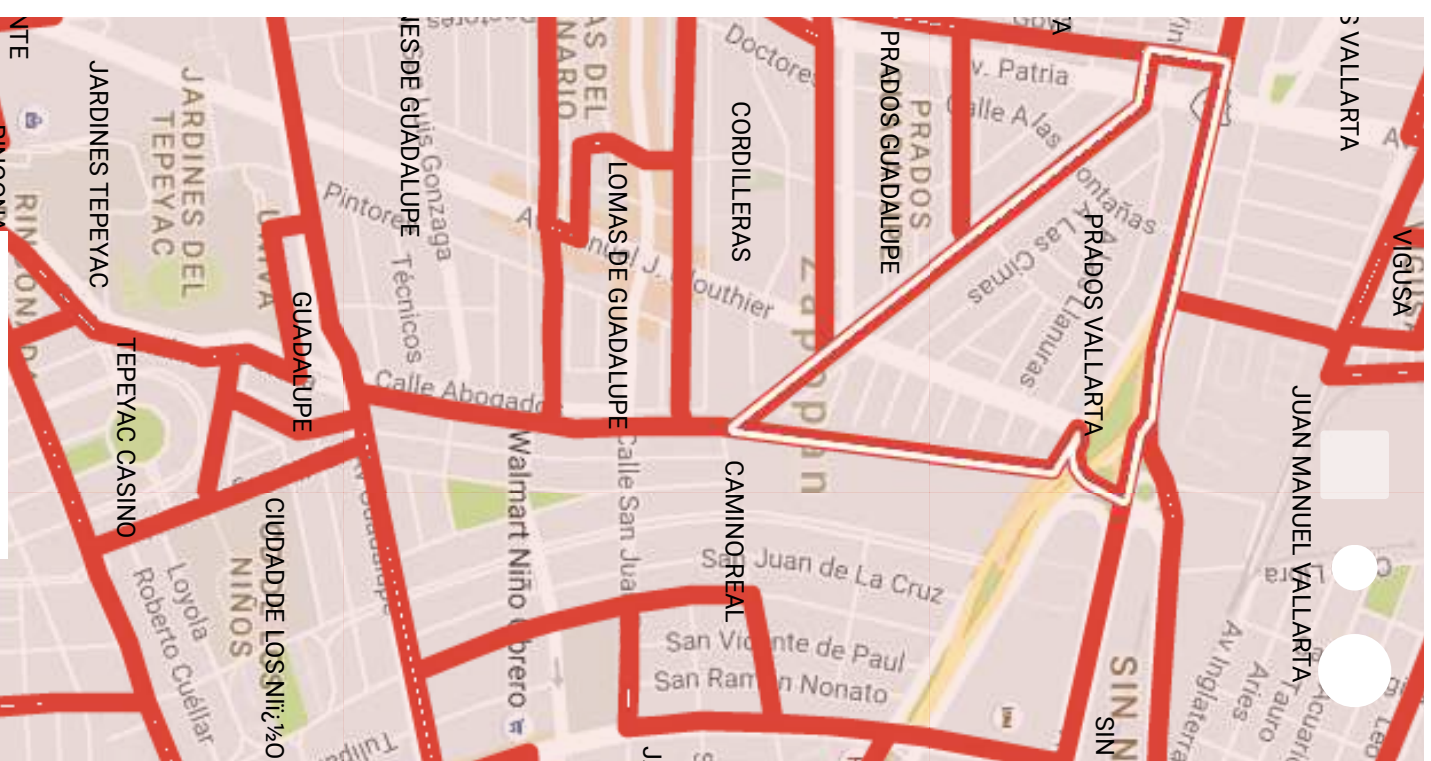
Descripción

Unknown Area Type

NOMBRE = PRADOS VALLARTA

CLASIFICAC = 2

OID = 74





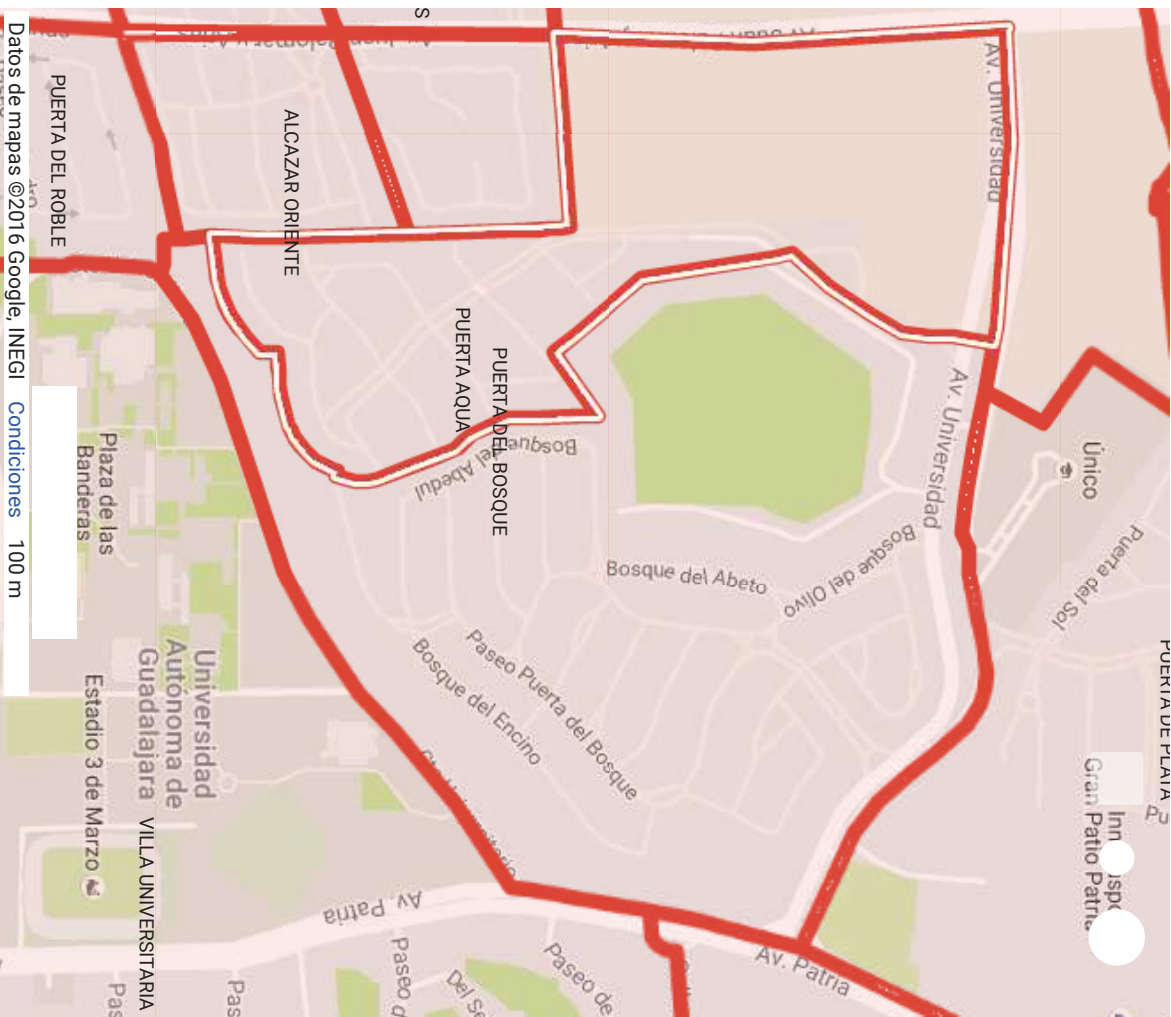


# PUERTA AQUA

Nombre  
**PUERTA AQUA**

Descripción  
Unknown Area Type

NOMBRE = PUERTA AQUA  
CLASIFICAC = 2  
OID = 590





# PUERTA DE PLATA

Nombre

PUERTA DE PLATA

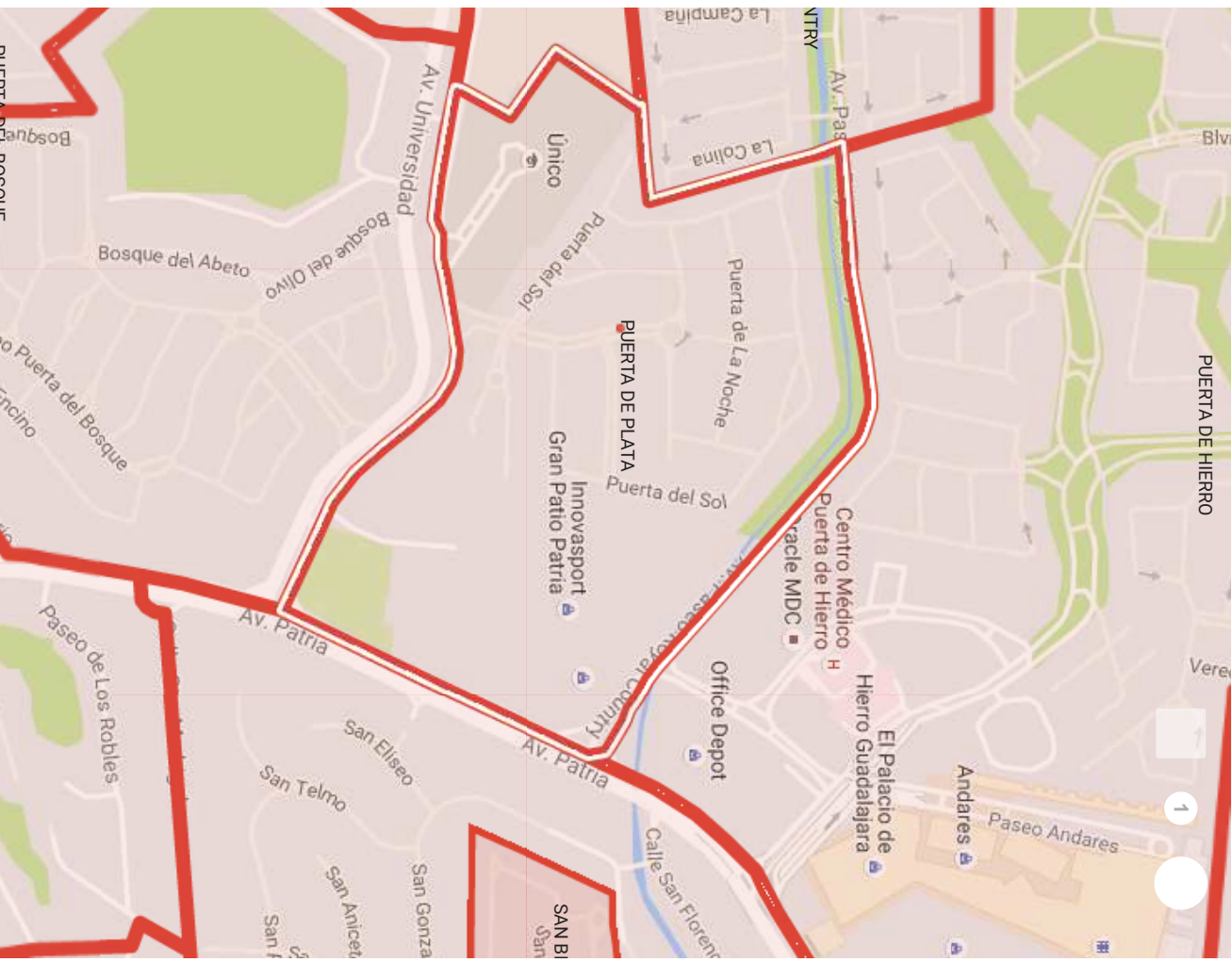
Descripción

Unknown Area Type

NOMBRE = PUERTA DE PLATA

CLASIFICAC = 2

OID = 369





# PUERTA DEL BOSQUE

Nombre

PUERTA DEL BOSQUE

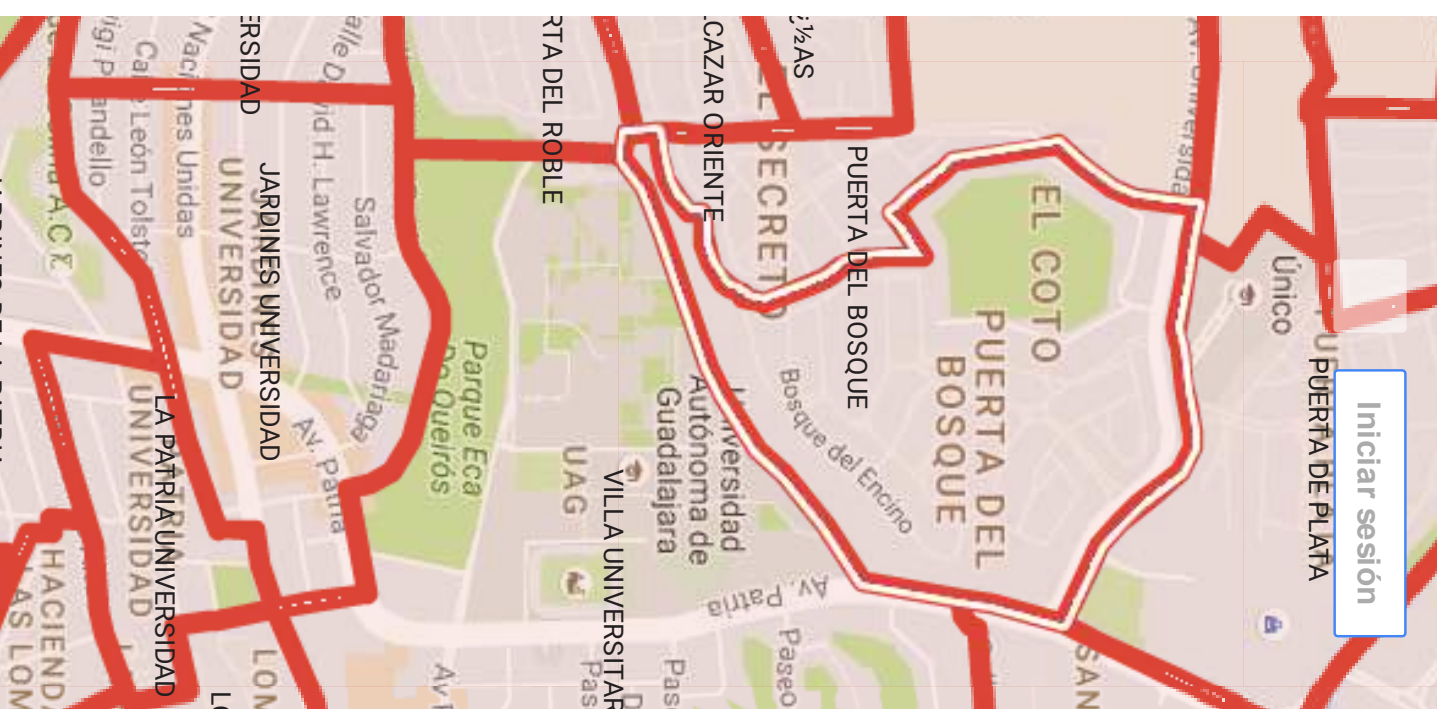
Descripción

Unknown Area Type

NOMBRE = PUERTA DEL BOSQUE

CLASIFICAC = 2

OID = 478





10/10/2016

## PUERTA DEL LLANO

Nombre

PUERTA DEL LLANO

Descripción

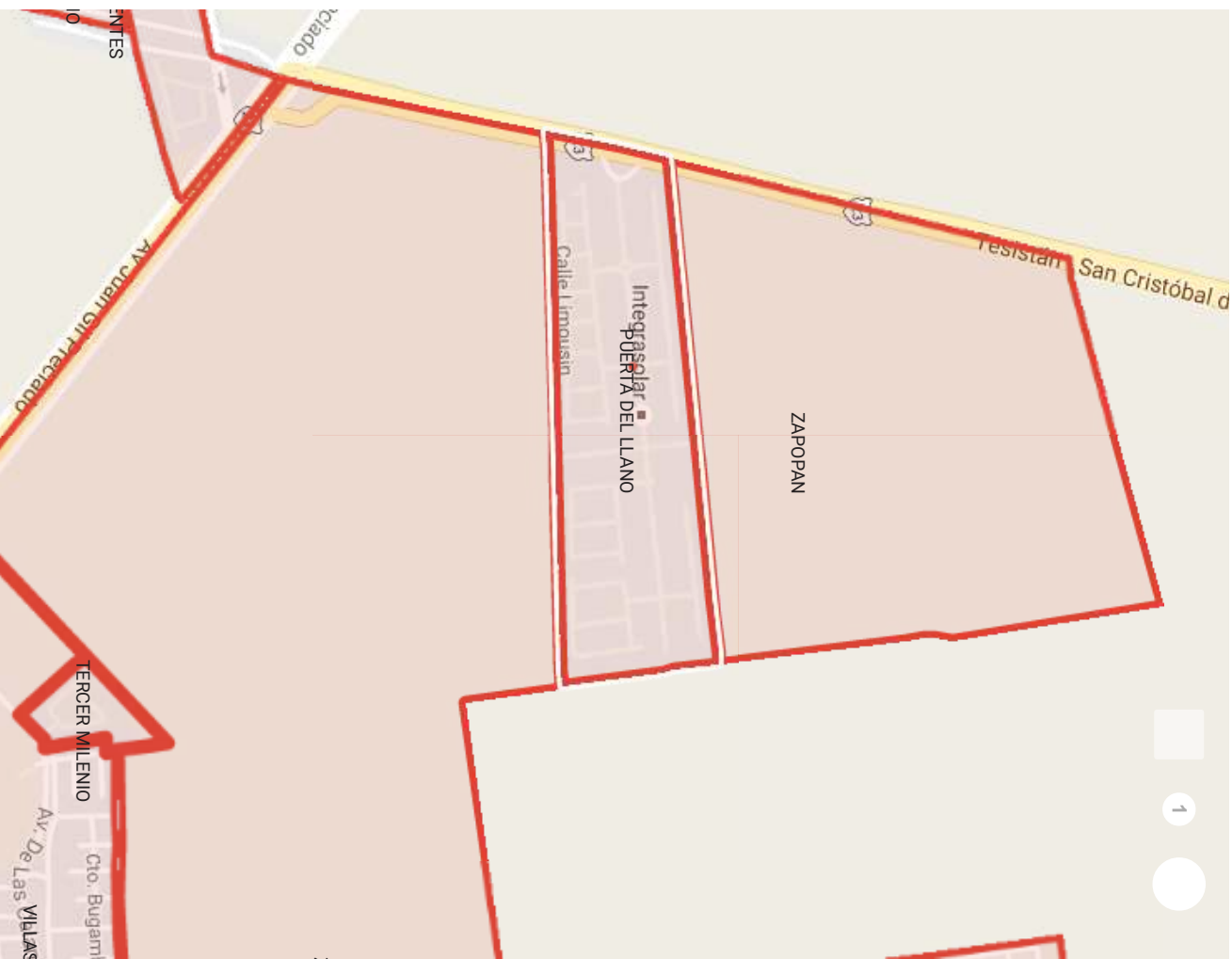
Unknown Area Type

NOMBRE = PUERTA DEL LLANO

CLASIFICAC = 2

OID = 359

COLONIAS ZPN



<https://www.google.com/maps/d/viewer?mid=1xkl7Msls-Du-AaAqj10T-CSuJQ>

1/3

# PUERTA DEL ROBLE

Nombre

PUERTA DEL ROBLE

Descripción

Unknown Area Type

NOMBRE = PUERTA DEL ROBLE

CLASIFICAC = 2

OID = 425



# PUERTA DEL TULE

Nombre

PUERTA DEL TULE

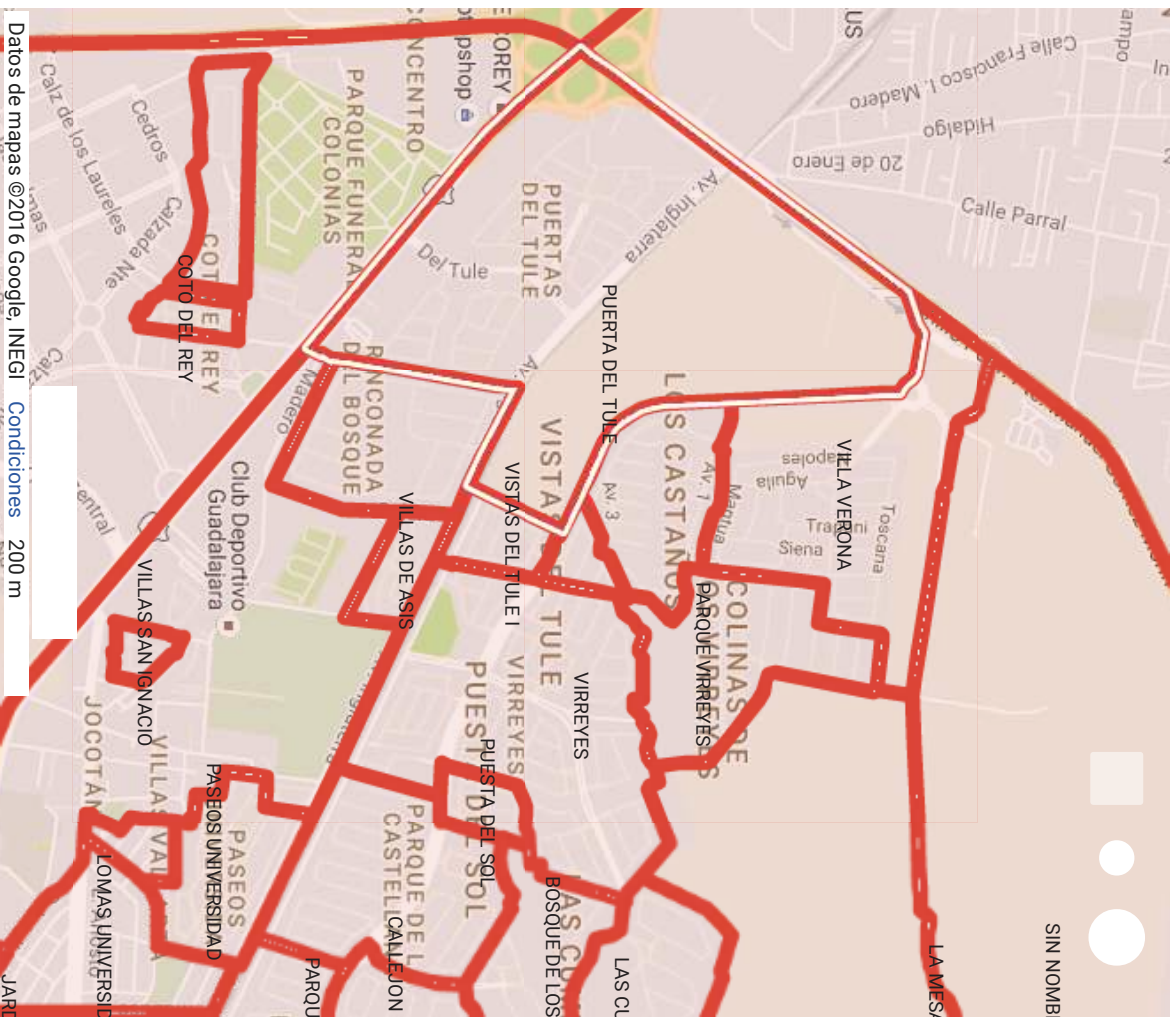
Descripción

Unknown Area Type

NOMBRE = PUERTA DEL TULE

CLASIFICAC = 2

OID = 558



# PUERTA DEL VALLE

Nombre

PUERTA DEL VALLE

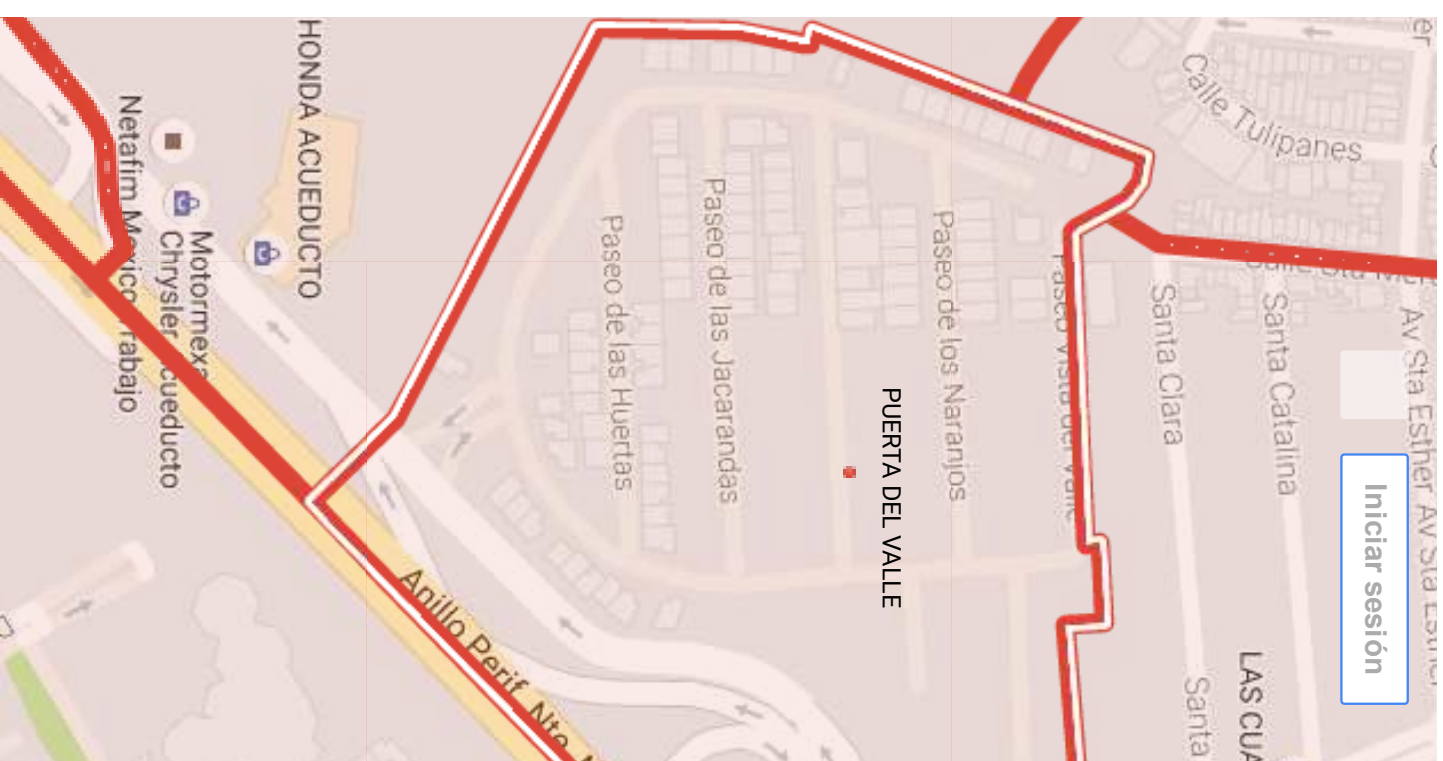
Descripción

Unknown Area Type

NOMBRE = PUERTA DEL VALLE

CLASIFICAC = 2

OID = 416



# PUERTA REAL

Nombre

PUERTA REAL

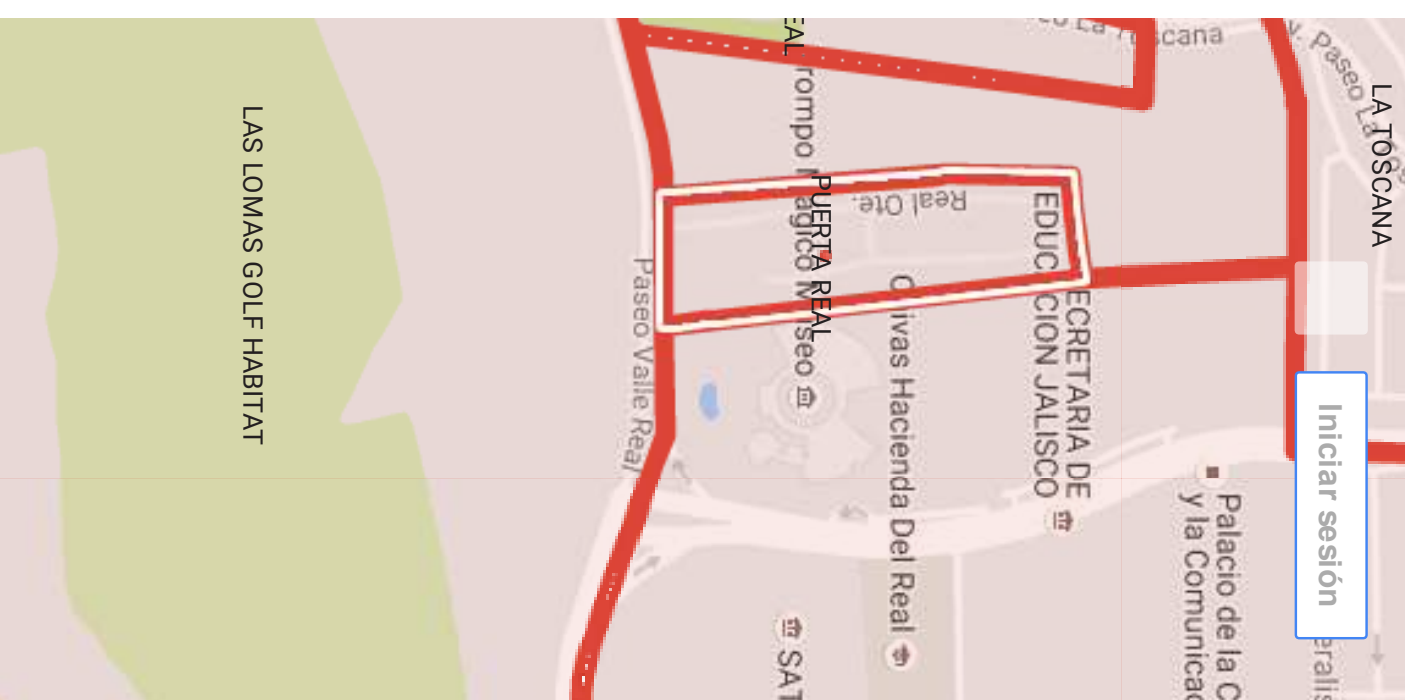
Descripción

Unknown Area Type

NOMBRE = PUERTA REAL

CLASIFICAC = 2

OID = 468





# PUERTA SERENA

Nombre  
**PUERTA SERENA**

Descripción  
Unknown Area Type

NOMBRE = PUERTA SERENA  
CLASIFICAC = 2  
OID = 624



10/10/2016

## PUERTA TESISITAN

Nombre

PUERTA TESISITAN

Descripción

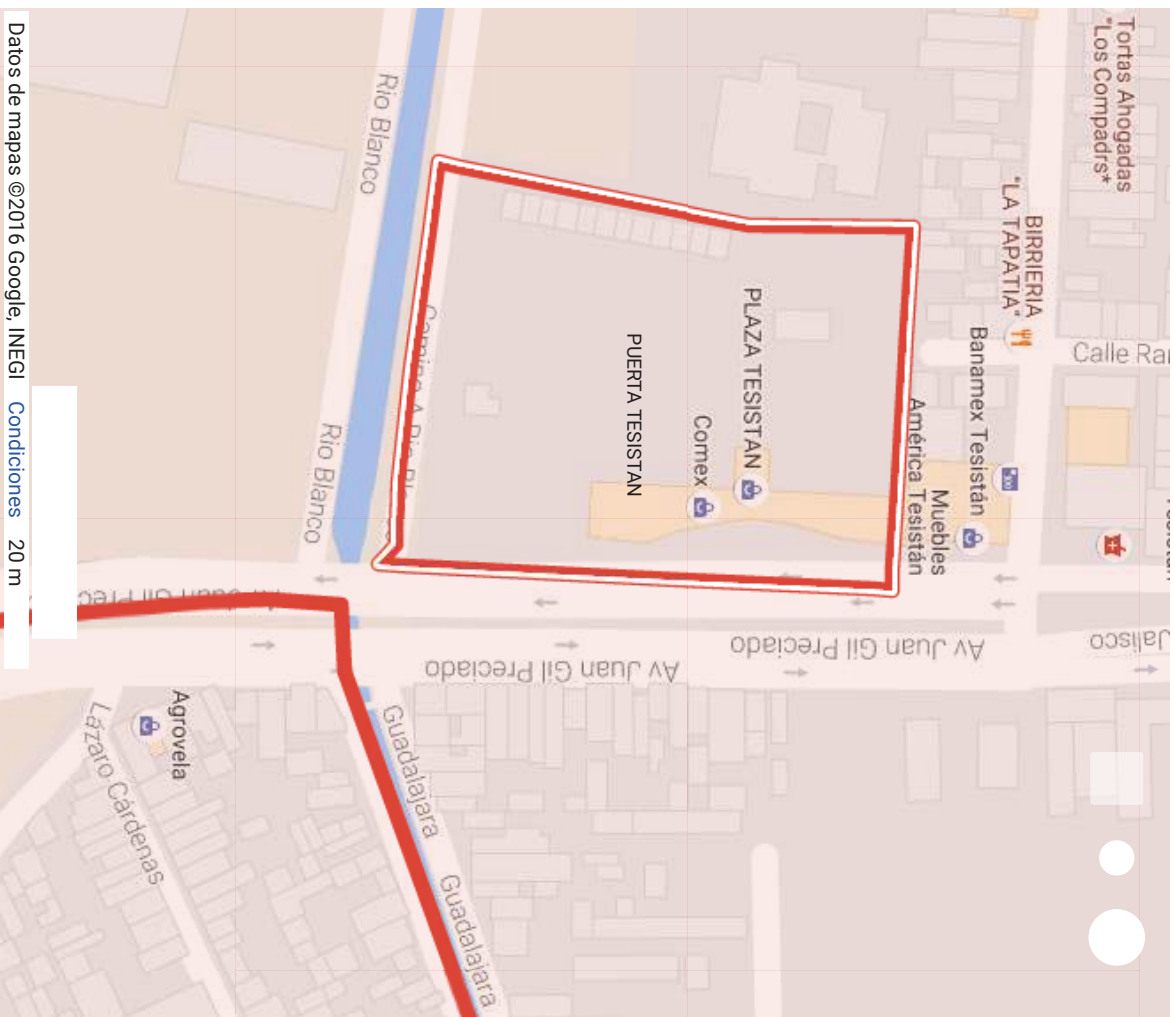
Unknown Area Type

NOMBRE = PUERTA TESISITAN

CLASIFICAC = 2

OID = 583

COLONIAS ZPN



Datos de mapas ©2016 Google, INEGI Condiciones 20 m

10/10/2016

COLONIAS ZPN

## PUERTA TESISTAN

Nombre

PUERTA TESISTAN

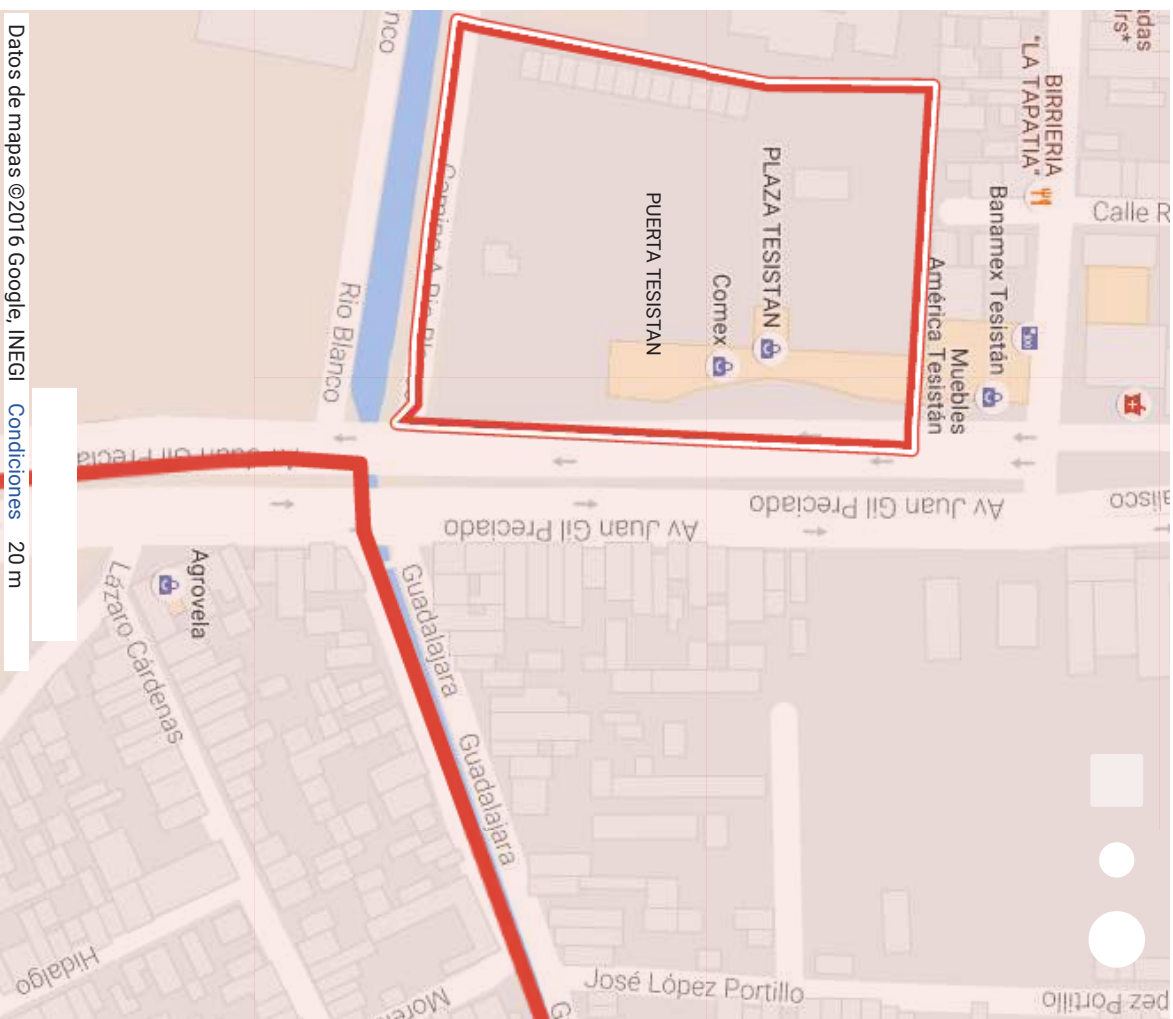
Descripción

Unknown Area Type

NOMBRE = PUERTA TESISTAN

CLASIFICAC = 2

OID = 583



# PUESTA DEL SOL

Nombre

PUESTA DEL SOL

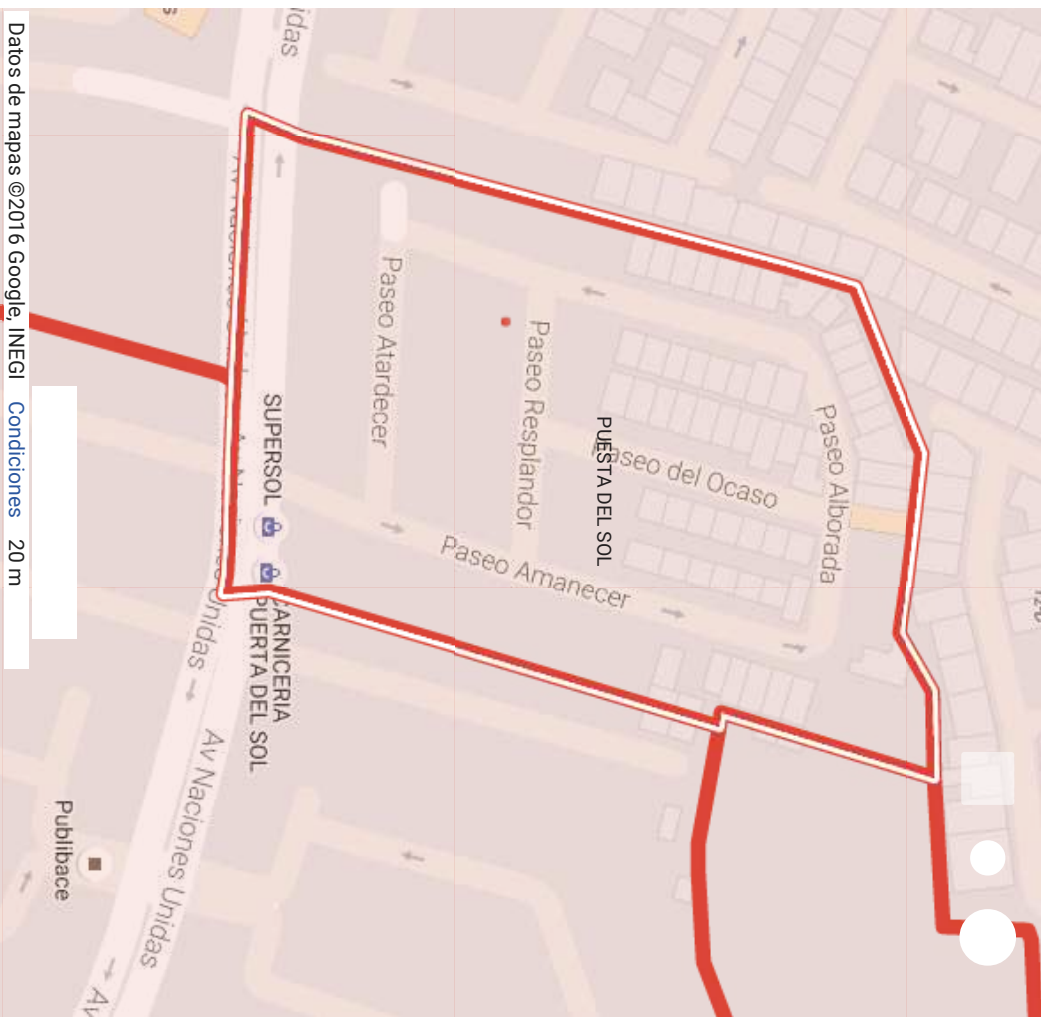
Descripción

Unknown Area Type

NOMBRE = PUESTA DEL SOL

CLASIFICAC = 2

OID = 282



10/10/2016

## PUNTA DE OTERO

Nombre

PUNTA DE OTERO

Descripción

Unknown Area Type

NOMBRE = PUNTA DE OTERO

CLASIFICAC = 4

OID = 629

COLONIAS ZPN







## PUNTA VALDEPEÑE; 1/2 AS 2

Nombre

PUNTA VALDEPEÑE; 1/2 AS 2

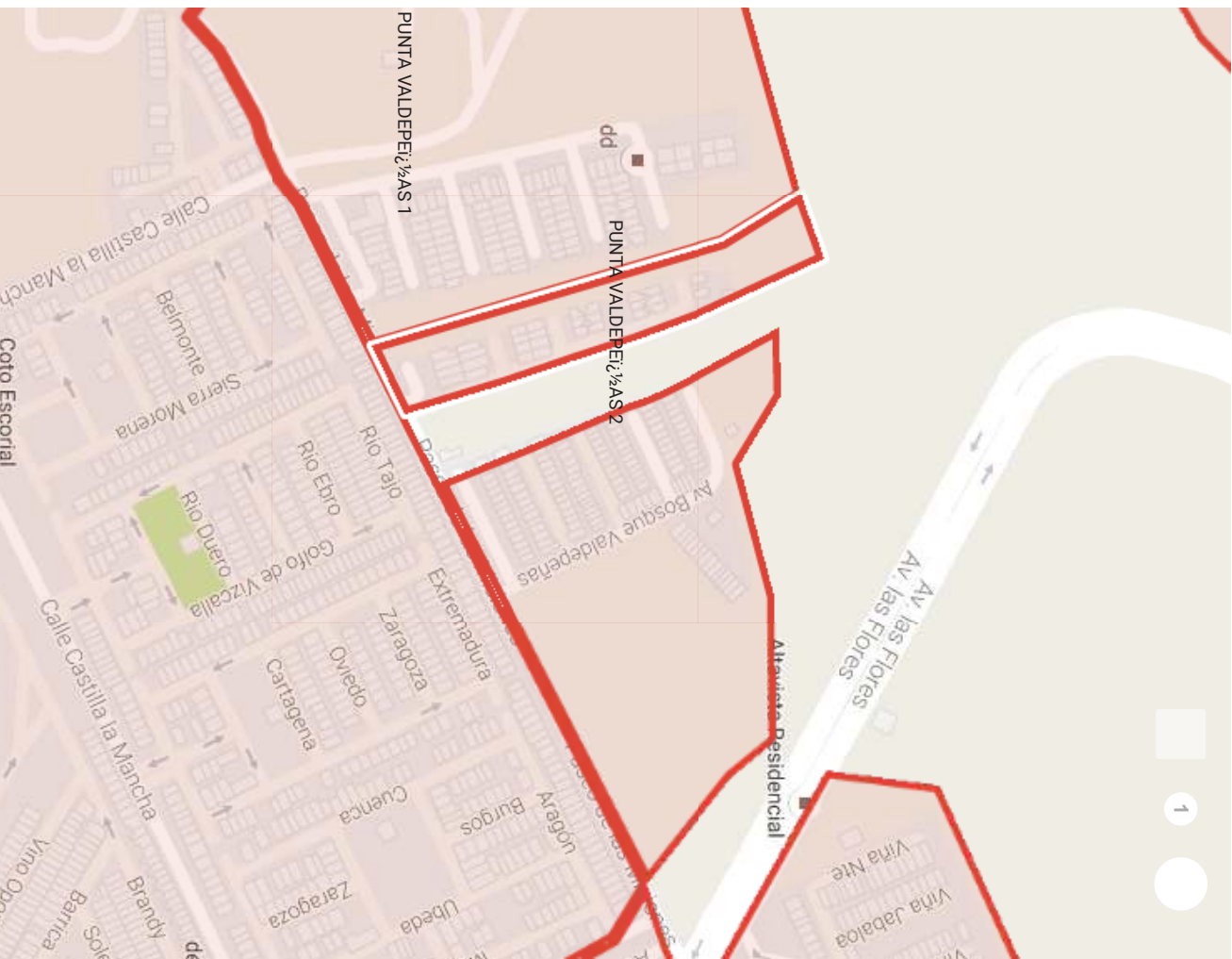
Descripción

Unknown Area Type

NOMBRE = PUNTA VALDEPEÑE; 1/2 AS 2

CLASIFICAC = 2

OID = 376



# QUINTAS DE LA SOBERANA

Nombre

QUINTAS DE LA SOBERANA

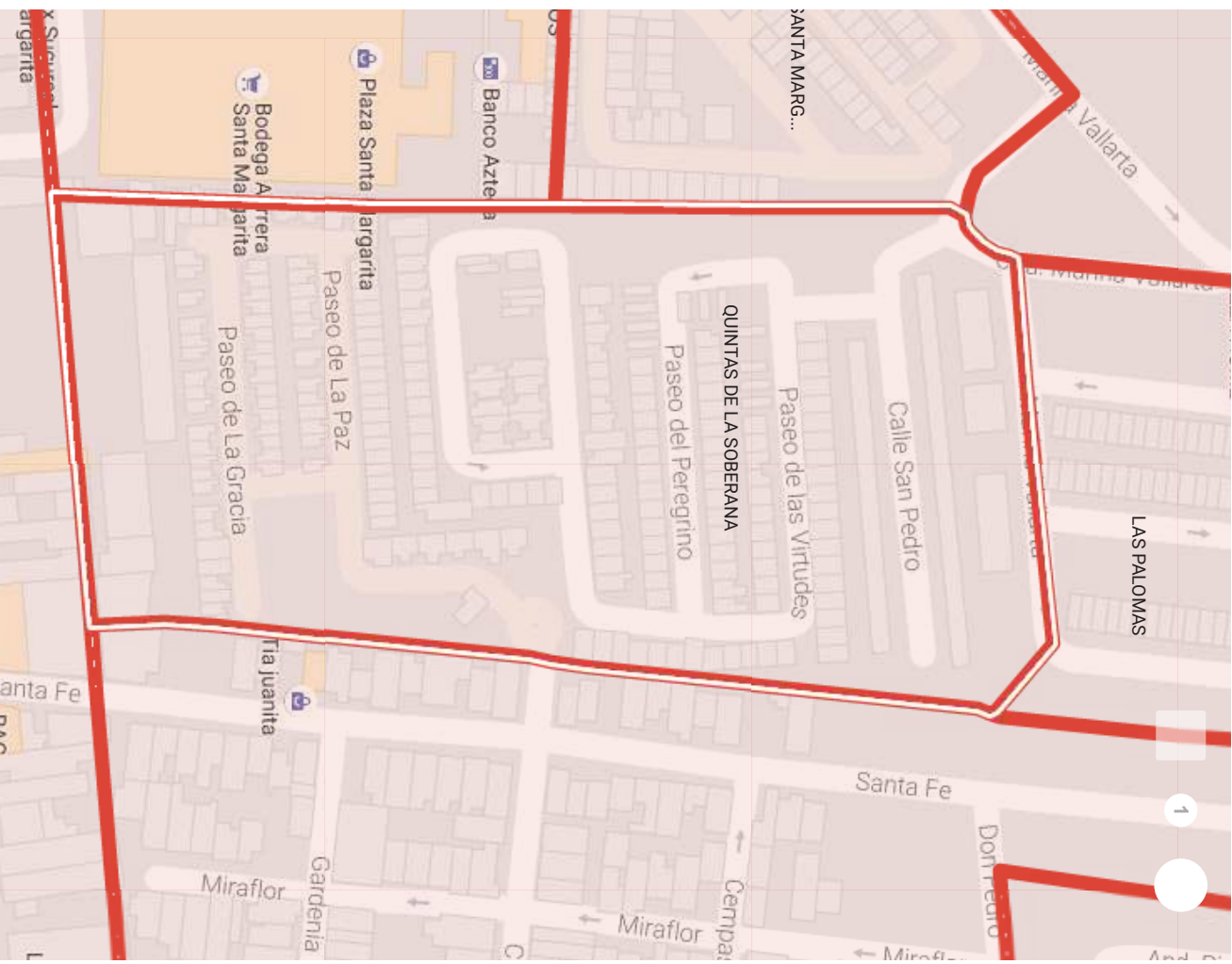
Descripción

Unknown Area Type

NOMBRE = QUINTAS DE LA SOBERANA

CLASIFICAC = 2

OID = 390



# QUINTAS DEL BOSQUE

Nombre

QUINTAS DEL BOSQUE

Descripción

Unknown Area Type

NOMBRE = QUINTAS DEL BOSQUE

CLASIFICAC = 2

OID = 451



# QUINTAS DEL FEDERALISMO

Nombre

QUINTAS DEL FEDERALISMO

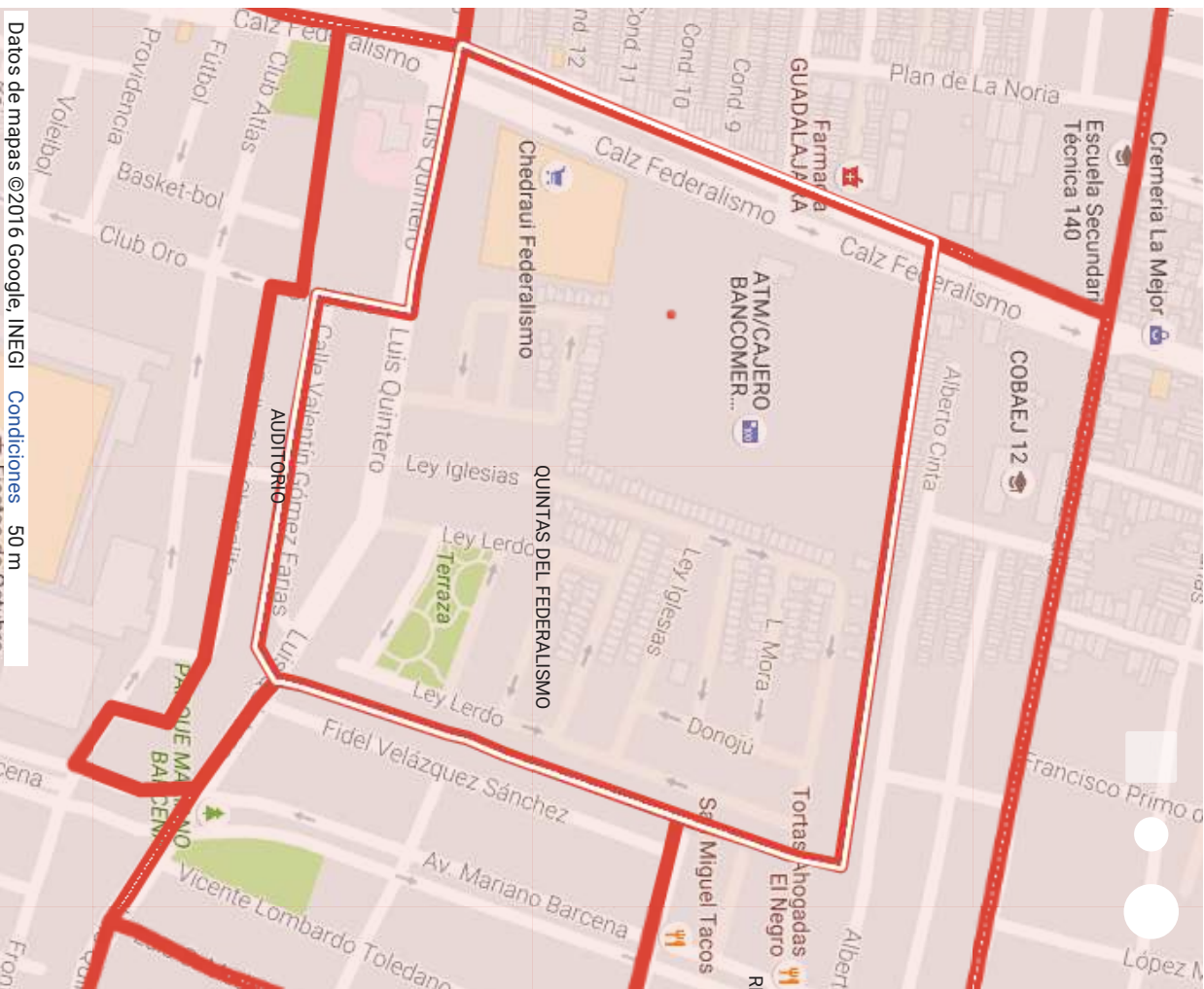
Descripción

Unknown Area Type

NOMBRE = QUINTAS DEL FEDERALISMO

CLASIFICAC = 24

OID = 606





# QUINTAS DEL VALLE

Nombre

QUINTAS DEL VALLE

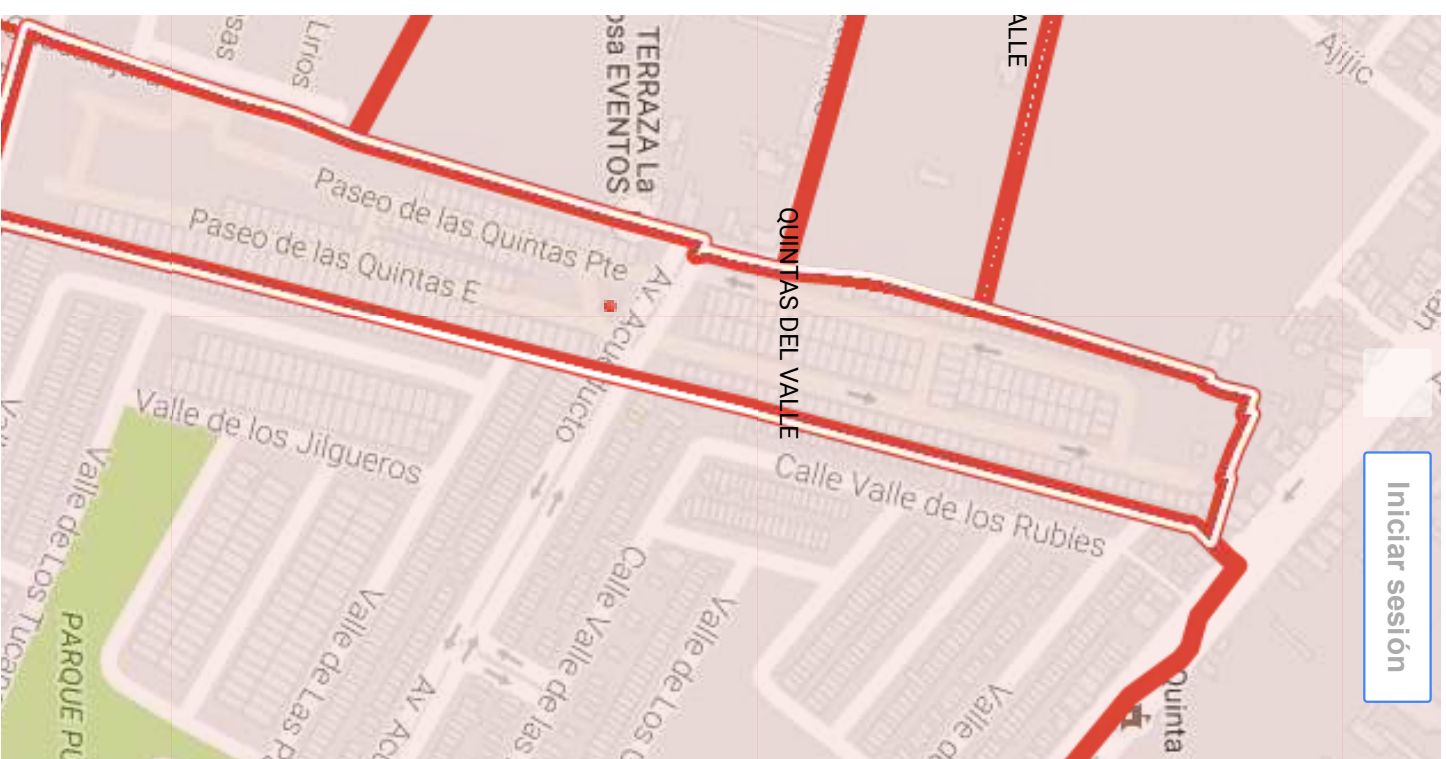
Descripción

Unknown Area Type

NOMBRE = QUINTAS DEL VALLE

CLASIFICAC = 2

OID = 417



# RANCHO CONTENTO

Nombre

RANCHO CONTENTO

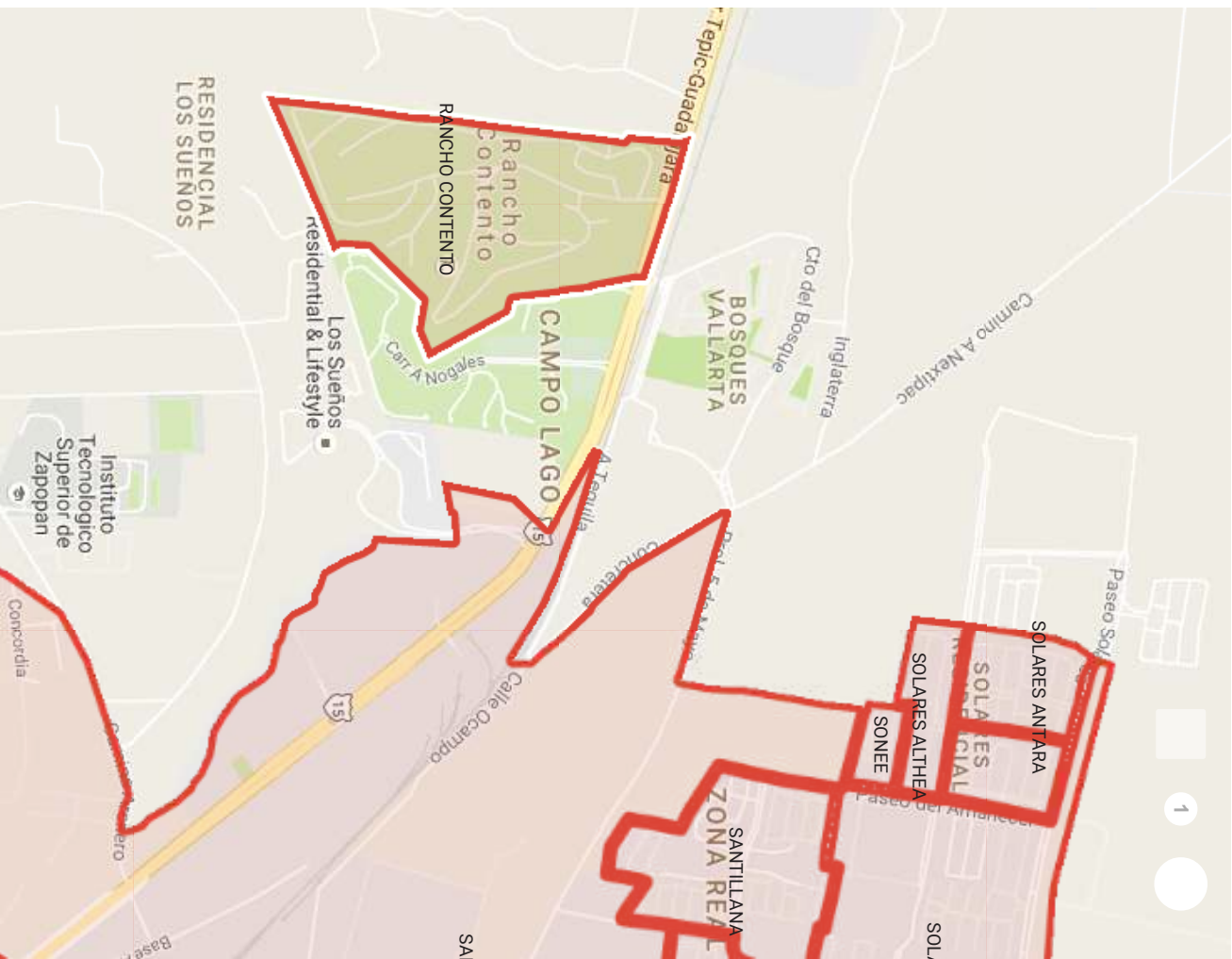
Descripción

Unknown Area Type

NOMBRE = RANCHO CONTENTO

CLASIFICAC = 27

OID = 343



# RDA. DEL AUDITORIO

Nombre

RDA. DEL AUDITORIO

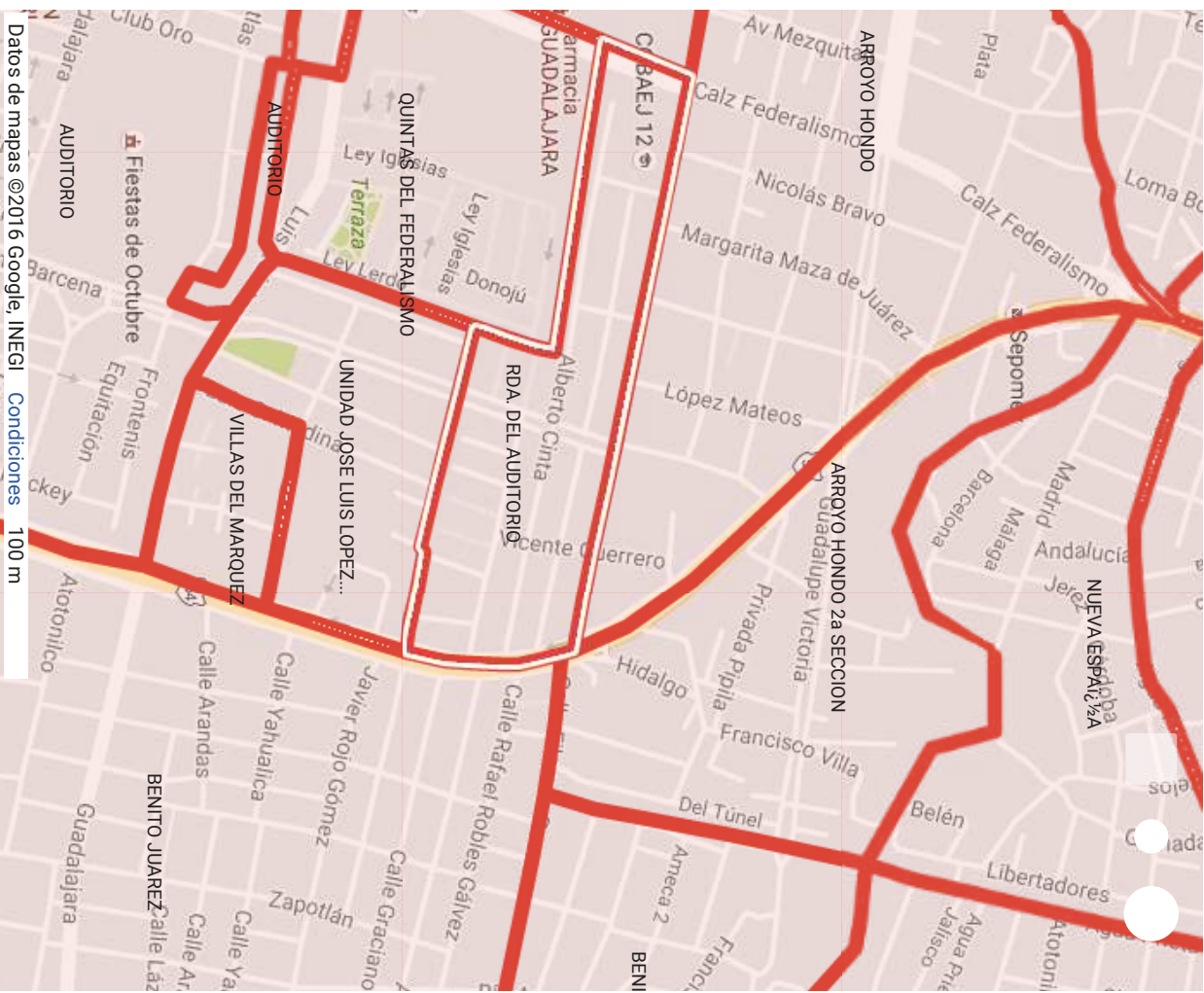
Descripción

Unknown Area Type

NOMBRE = RDA. DEL AUDITORIO

CLASIFICAC = 24

OID = 605





# REAL DE LAS LOMAS

Nombre

REAL DE LAS LOMAS

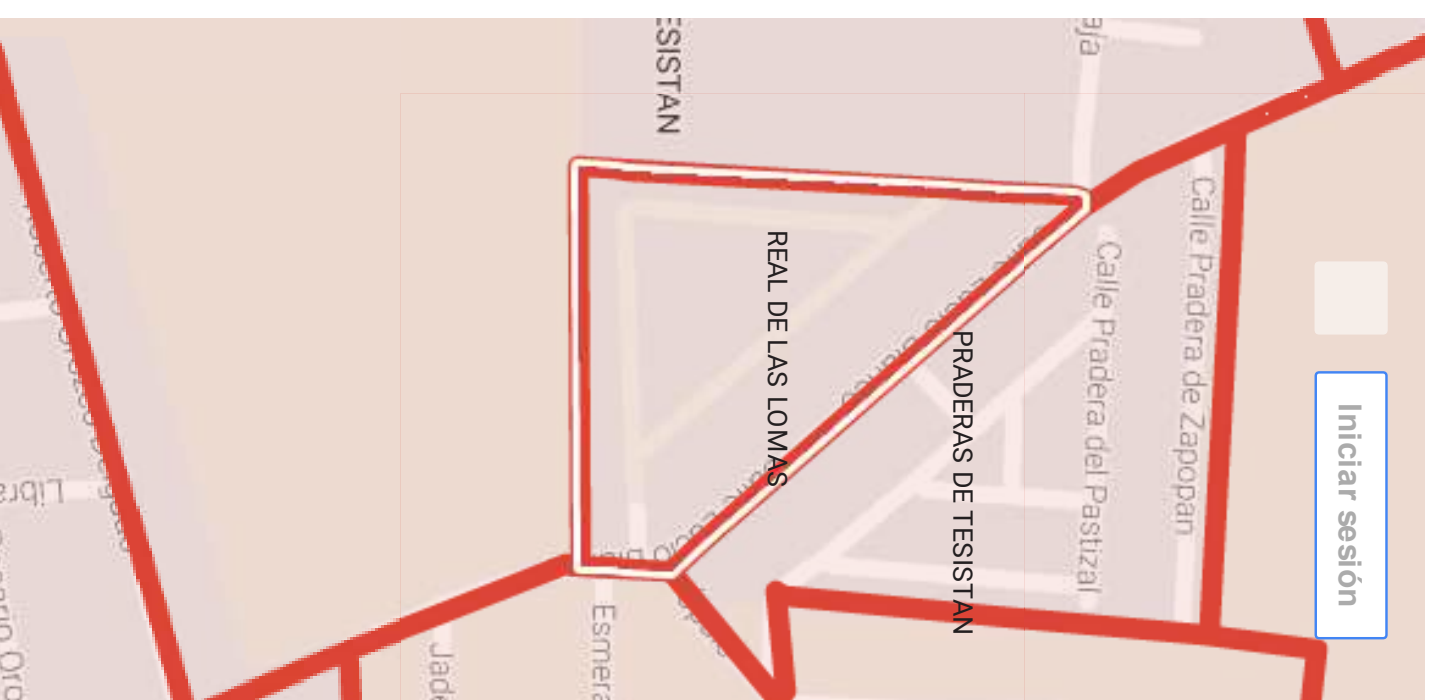
Descripción

Unknown Area Type

NOMBRE = REAL DE LAS LOMAS

CLASIFICAC = 2

OID = 466





# REAL DE TESISITAN

Nombre

REAL DE TESISITAN

Descripción

Unknown Area Type

NOMBRE = REAL DE TESISITAN

CLASIFICAC = 2

OID = 581



# REAL DE TESISITAN

Nombre

REAL DE TESISITAN

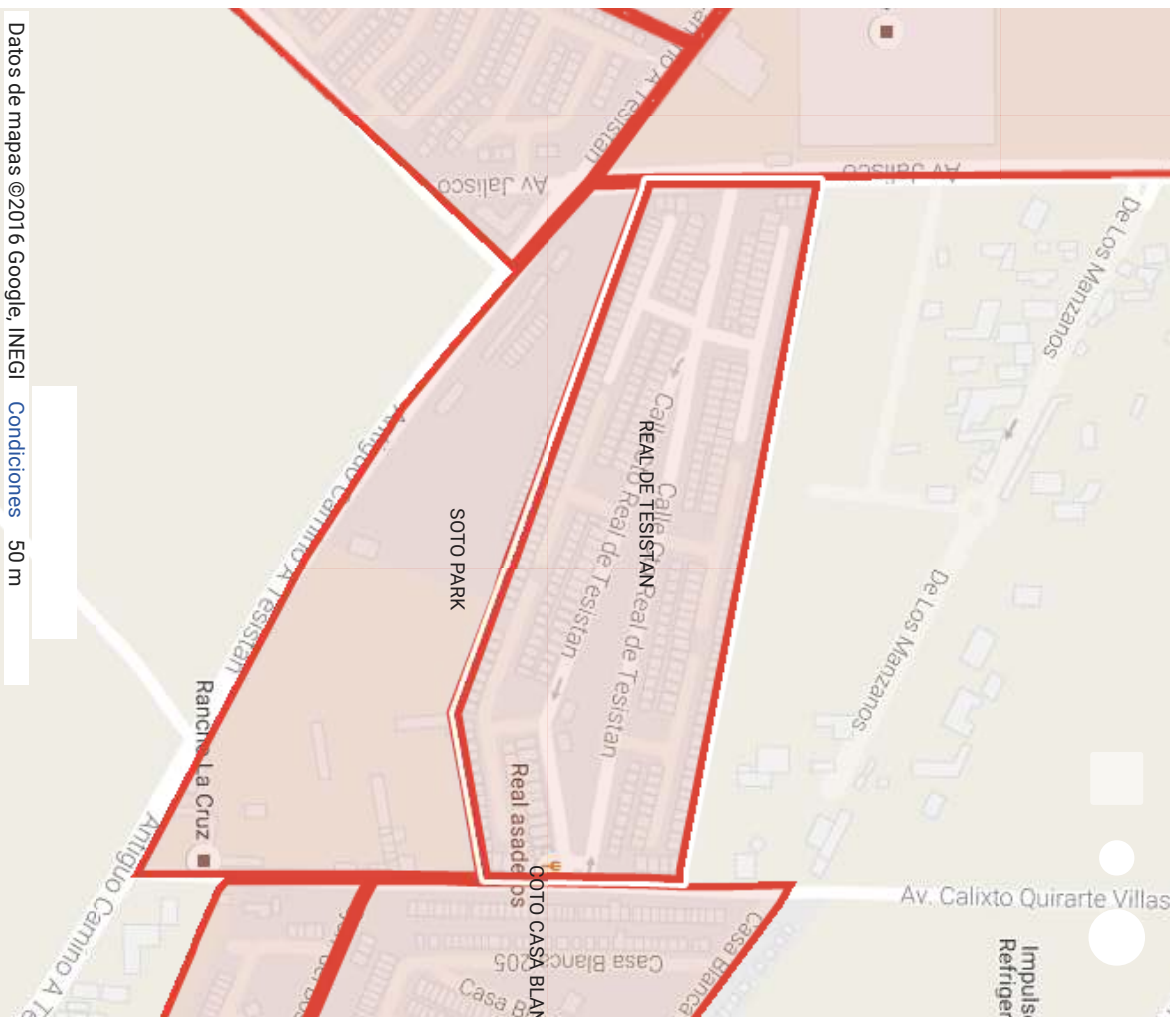
Descripción

Unknown Area Type

NOMBRE = REAL DE TESISITAN

CLASIFICAC = 2

OID = 581



Datos de mapas ©2016 Google, INEGI Condiciones 50 m



# REAL DEL BOSQUE

Nombre

REAL DEL BOSQUE

Descripción

Unknown Area Type

NOMBRE = REAL DEL BOSQUE

CLASIFICAC = 23

OID = 496



# REAL DEL BOSQUE

Nombre

REAL DEL BOSQUE

Descripción

Unknown Area Type

NOMBRE = REAL DEL BOSQUE

CLASIFICAC = 23

OID = 364





# REAL DEL CAMICHIN 8469

Nombre

REAL DEL CAMICHIN 8469

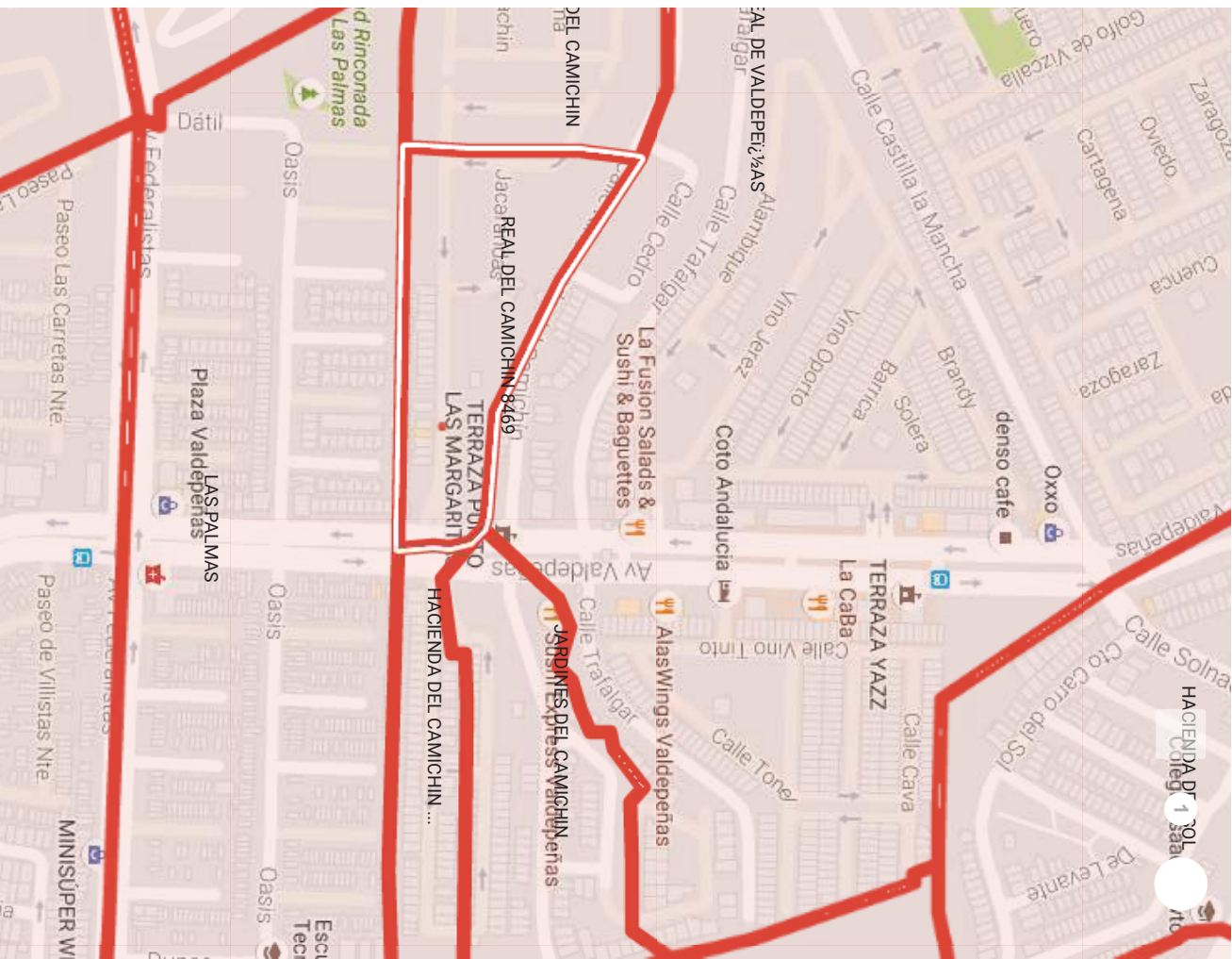
Descripción

Unknown Area Type

NOMBRE = REAL DEL CAMICHIN 8469

CLASIFICAC = 23

OID = 372



# REAL DEL CARMEN

Nombre

REAL DEL CARMEN

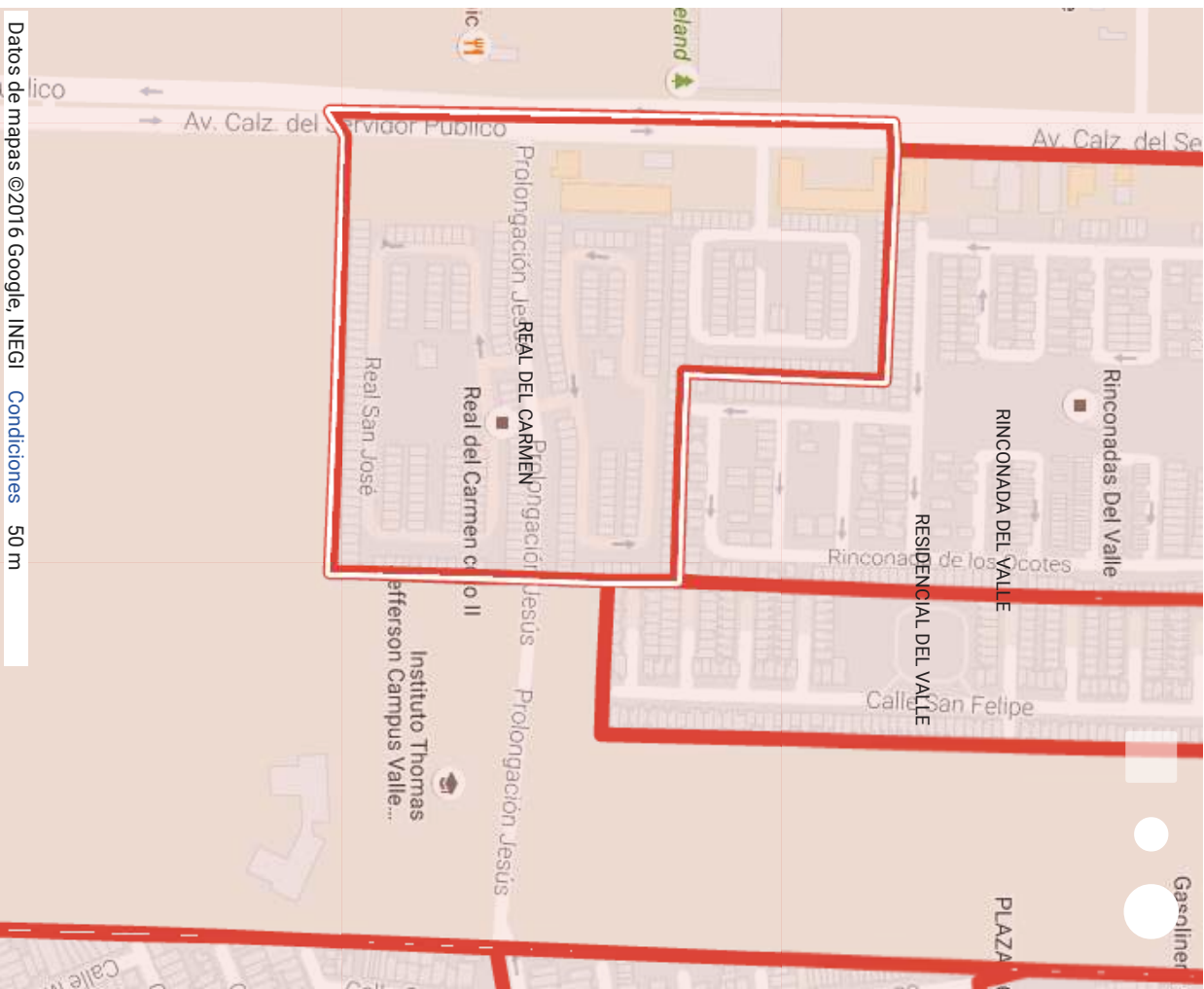
Descripción

Unknown Area Type

NOMBRE = REAL DEL CARMEN

CLASIFICAC = 2

OID = 610



# REAL SAN BERNARDO

Nombre

REAL SAN BERNARDO

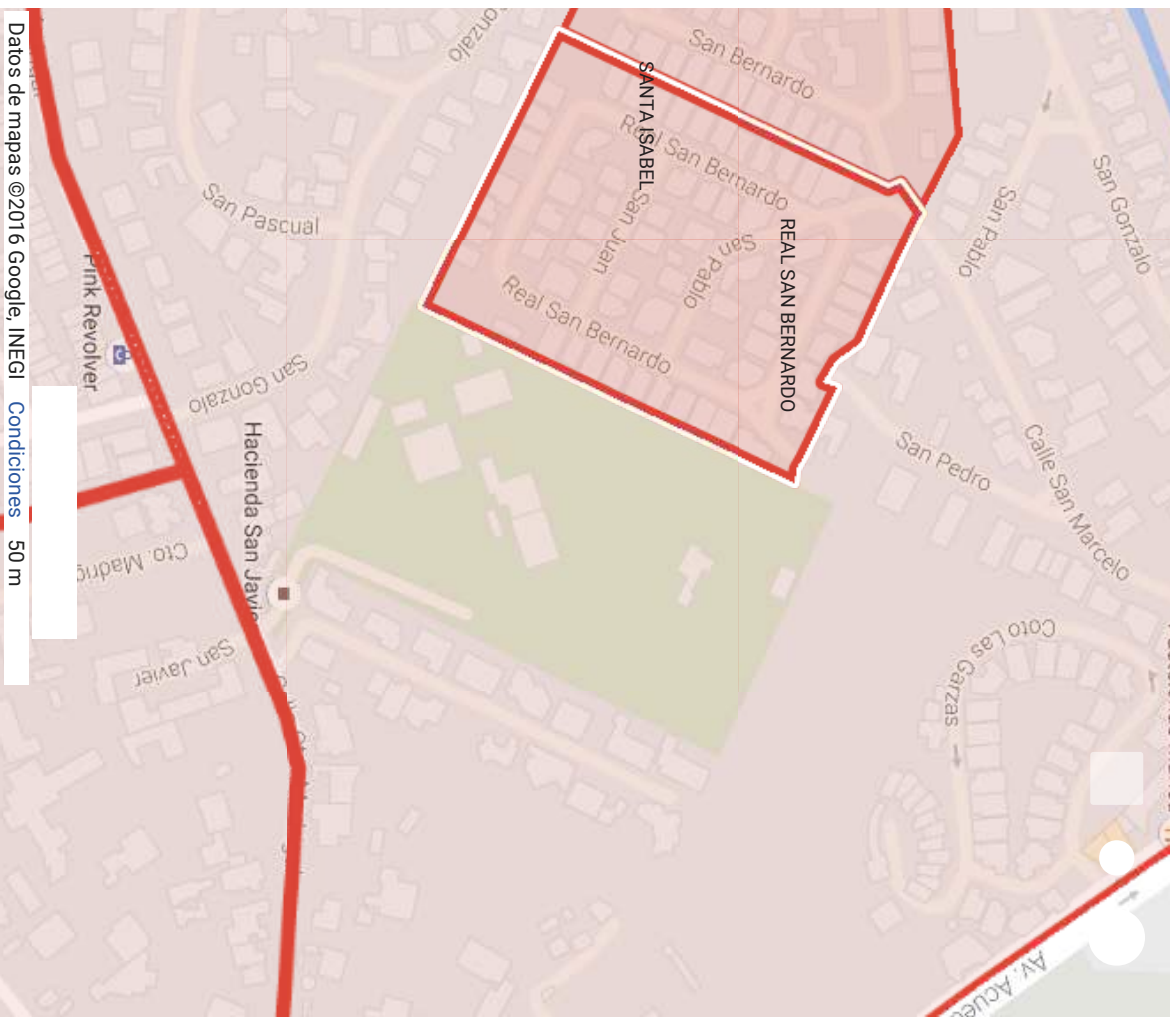
Descripción

Unknown Area Type

NOMBRE = REAL SAN BERNARDO

CLASIFICAC = 1

OID = 25



# REAL VALLARTA

Nombre

REAL VALLARTA

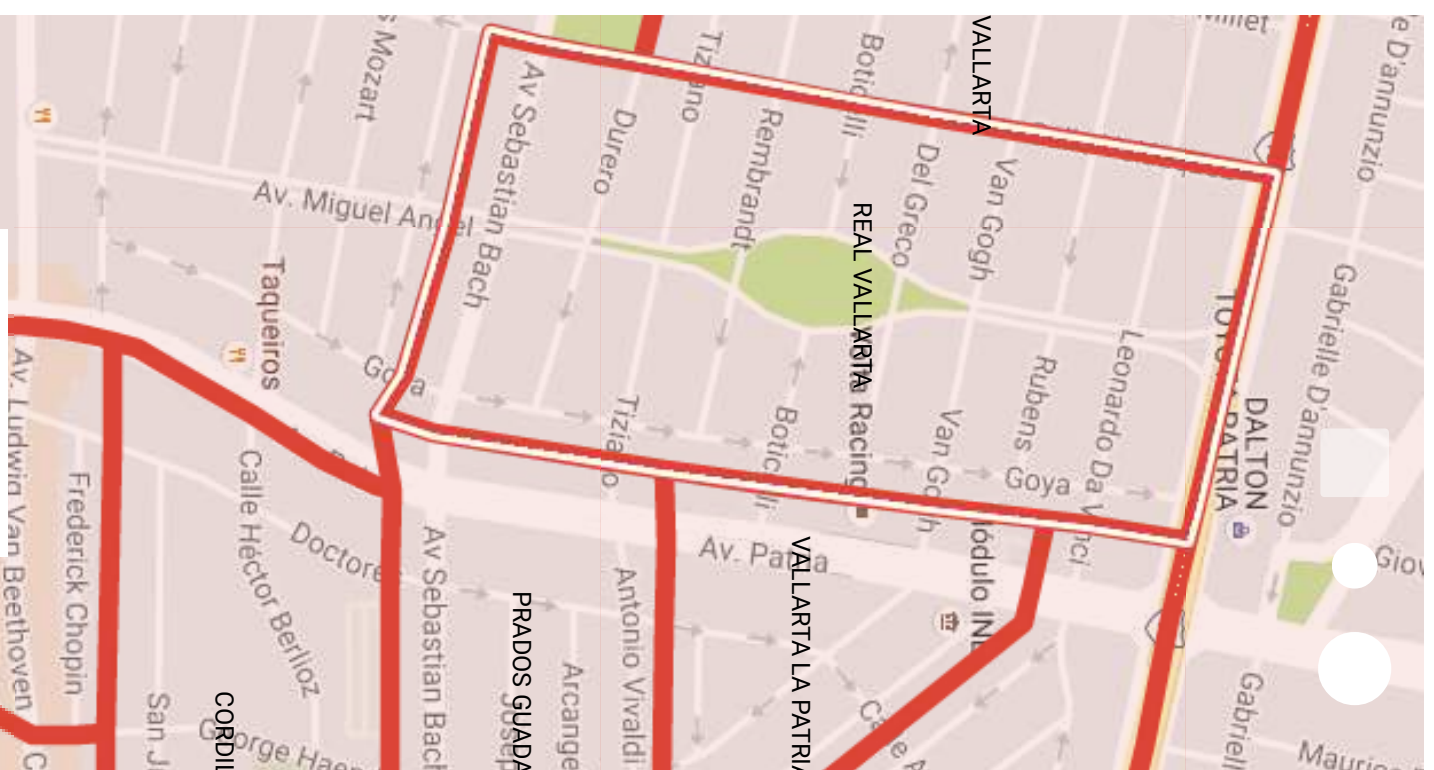
Descripción

Unknown Area Type

NOMBRE = REAL VALLARTA

CLASIFICAC = 2

OID = 72



# RECIENTE AMANEECER

Nombre

RECIENTE AMANEECER

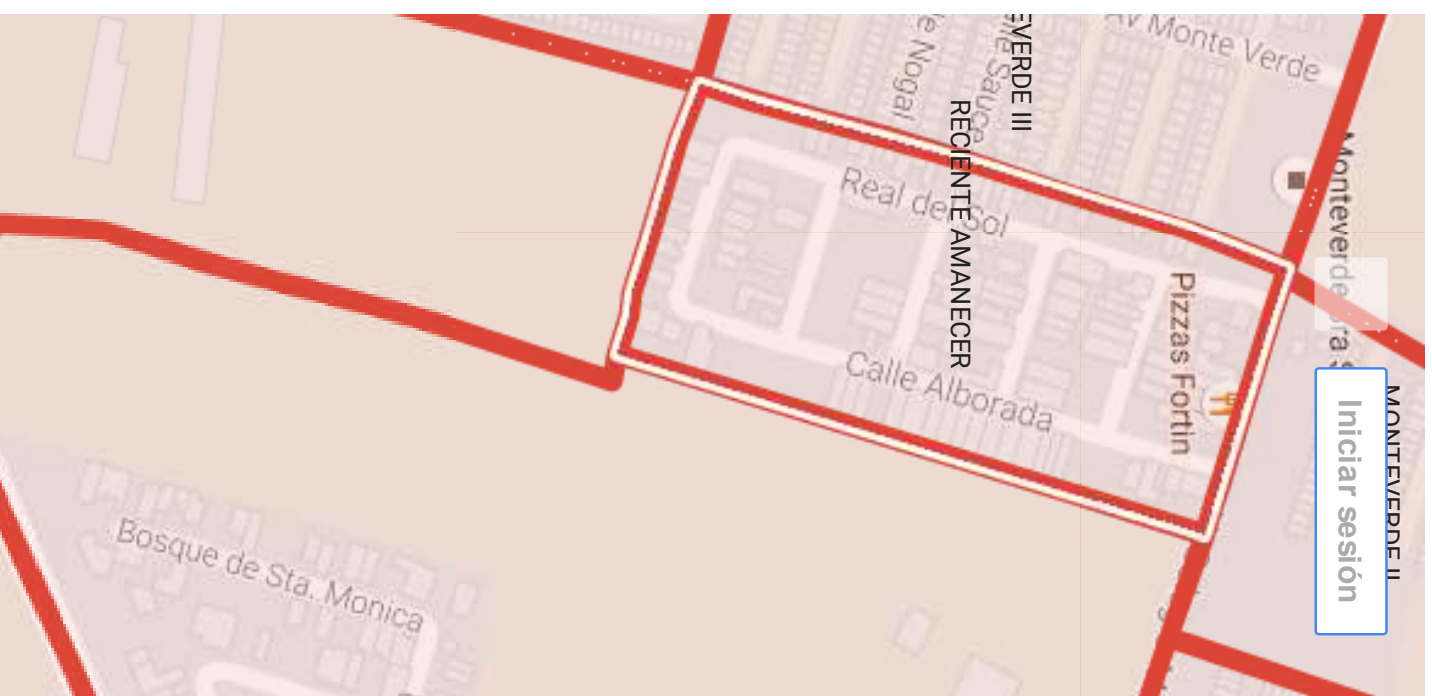
Descripción

Unknown Area Type

NOMBRE = RECIENTE AMANEECER

CLASIFICAC = 2

OID = 521



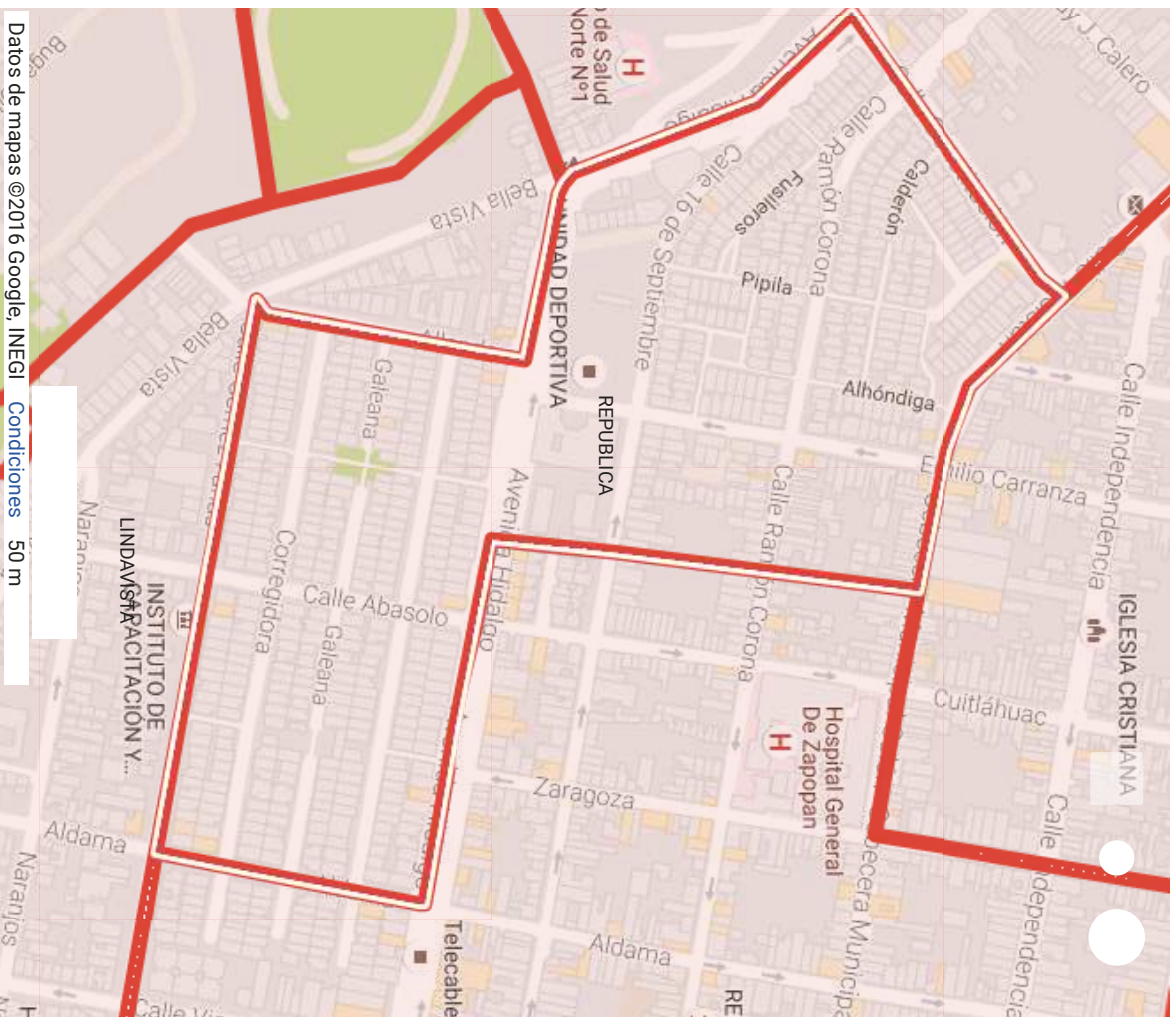


# REPUBLICA

Nombre  
**REPUBLICA**

Descripción  
Unknown Area Type

NOMBRE = REPUBLICA  
CLASIFICAC = 3  
OID = 239





# RESERVA LAS MAGNOLIAS

Nombre

RESERVA LAS MAGNOLIAS

Descripción

Unknown Area Type

NOMBRE = RESERVA LAS MAGNOLIAS

CLASIFICAC = 2

OID = 488



# RESERVA REAL

Nombre  
**RESERVA REAL**

Descripción  
Unknown Area Type

NOMBRE = RESERVA REAL  
CLASIFICAC = 2  
OID = 633



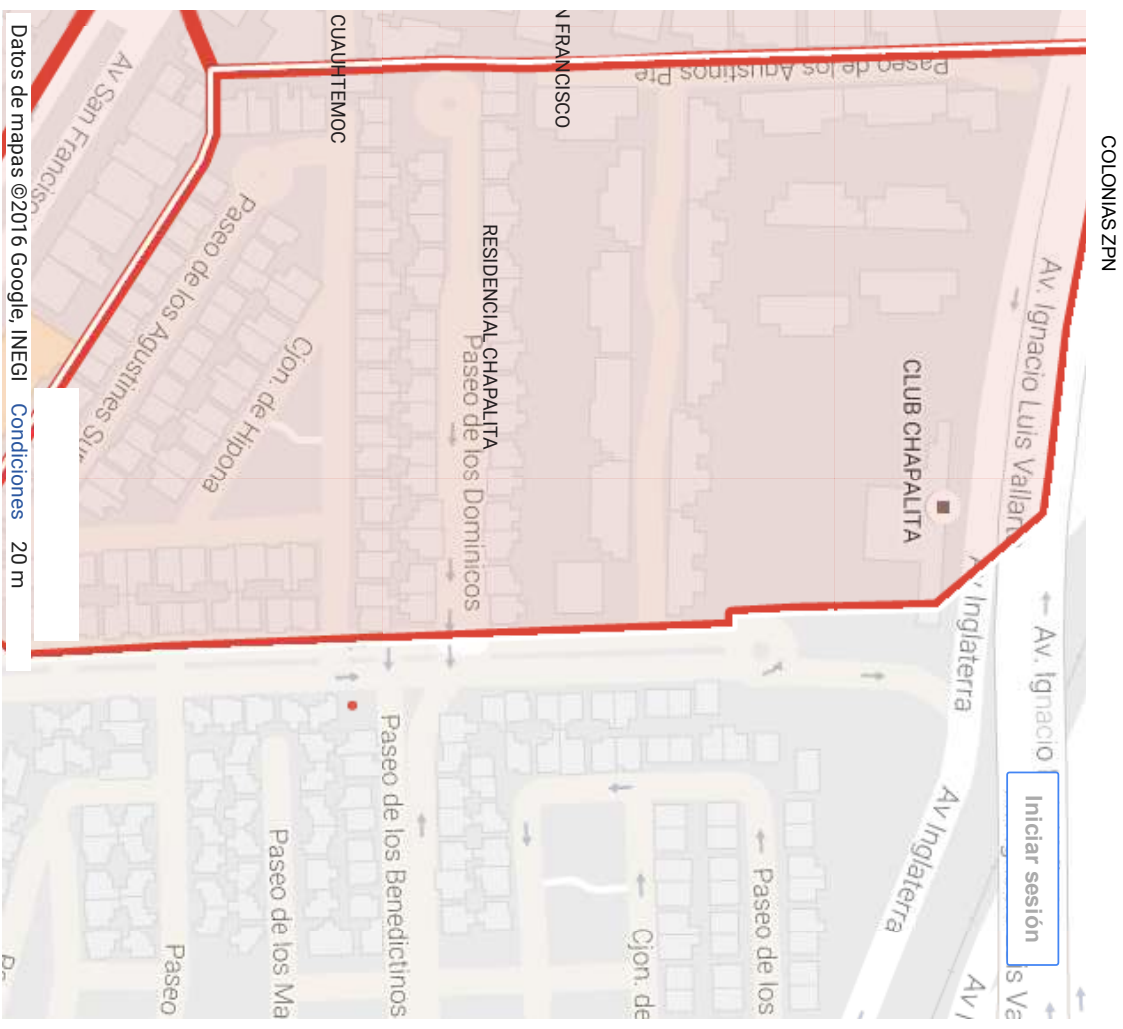
10/10/2016

## RESIDENCIAL CHAPALITA

Nombre  
**RESIDENCIAL CHAPALITA**

Descripción  
Unknown Area Type

NOMBRE = RESIDENCIAL CHAPALITA  
CLASIFICAC = 2  
OID = 235





# RESIDENCIAL DEL VALLE

Nombre

RESIDENCIAL DEL VALLE

Descripción

Unknown Area Type

NOMBRE = RESIDENCIAL DEL VALLE

CLASIFICAC = 2

OID = 461



# RESIDENCIAL LA ALHAMBRA

Nombre

RESIDENCIAL LA ALHAMBRA

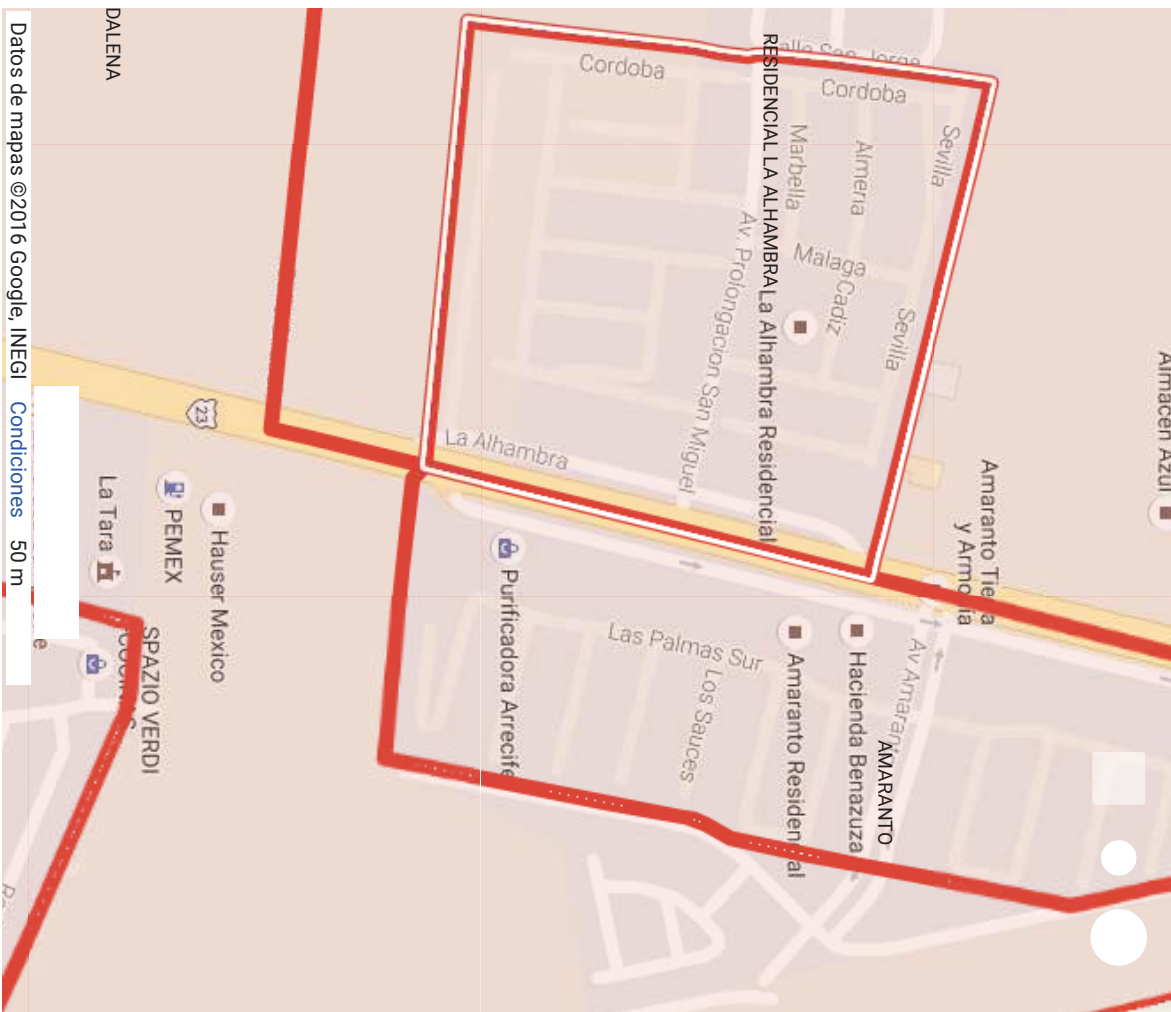
Descripción

Unknown Area Type

NOMBRE = RESIDENCIAL LA ALHAMBRA

CLASIFICAC = 2

OID = 578



# RESIDENCIAL LA NORIA

Nombre

RESIDENCIAL LA NORIA

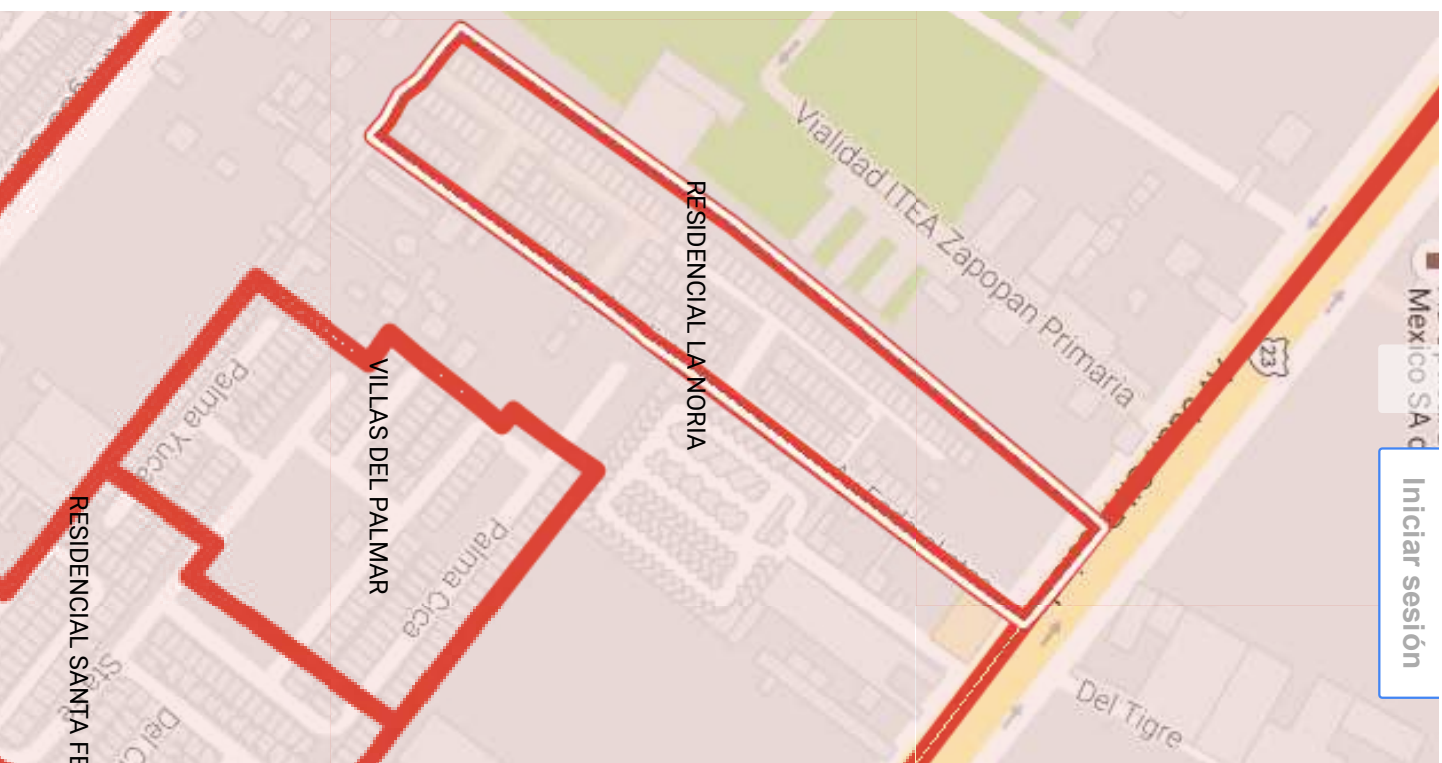
Descripción

Unknown Area Type

NOMBRE = RESIDENCIAL LA NORIA

CLASIFICAC = 2

OID = 427



# RESIDENCIAL PONIENTE

Nombre

RESIDENCIAL PONIENTE

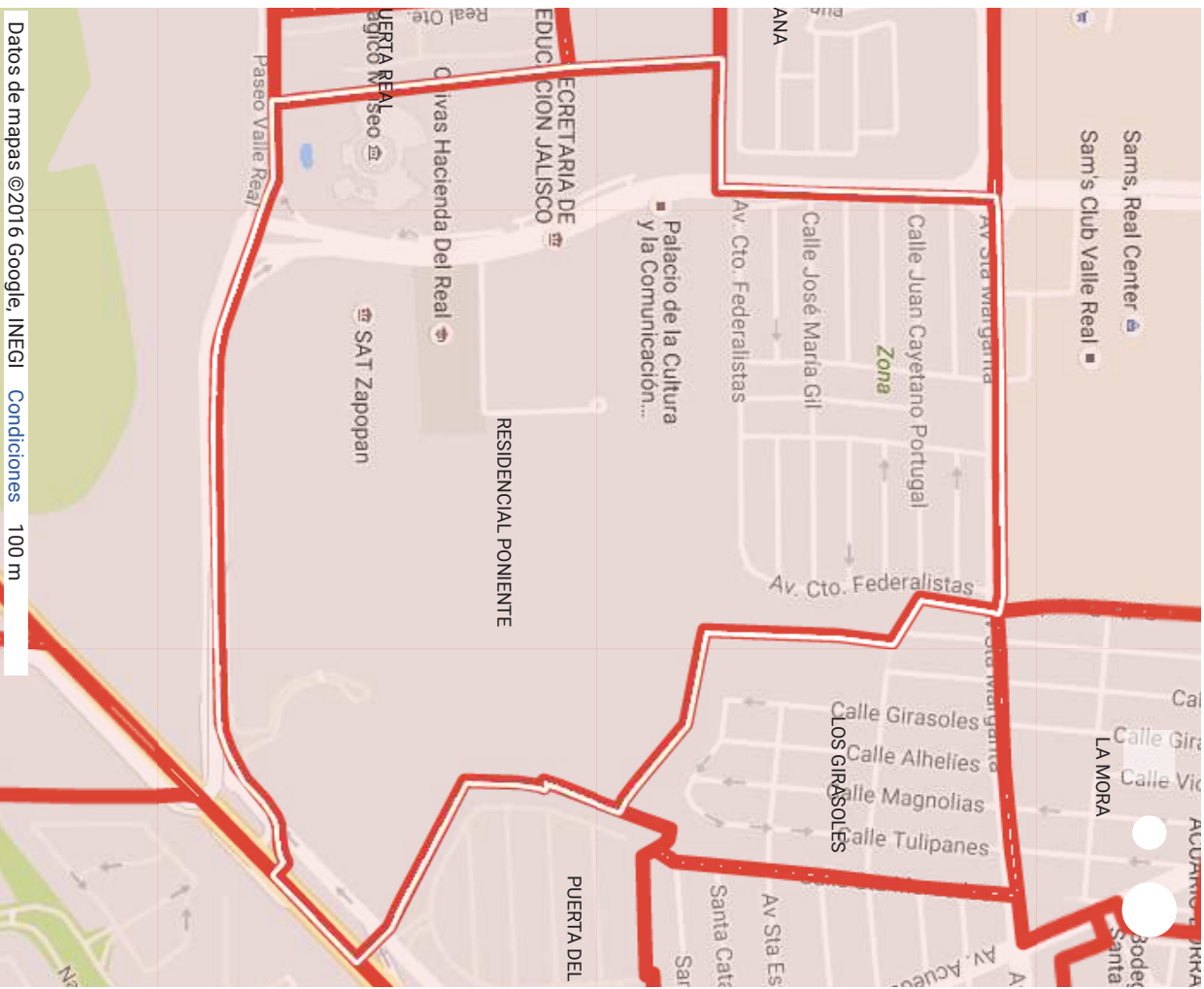
Descripción

Unknown Area Type

NOMBRE = RESIDENCIAL PONIENTE

CLASIFICAC = 1

OID = 625



# RESIDENCIAL SANTA FE

Nombre

RESIDENCIAL SANTA FE

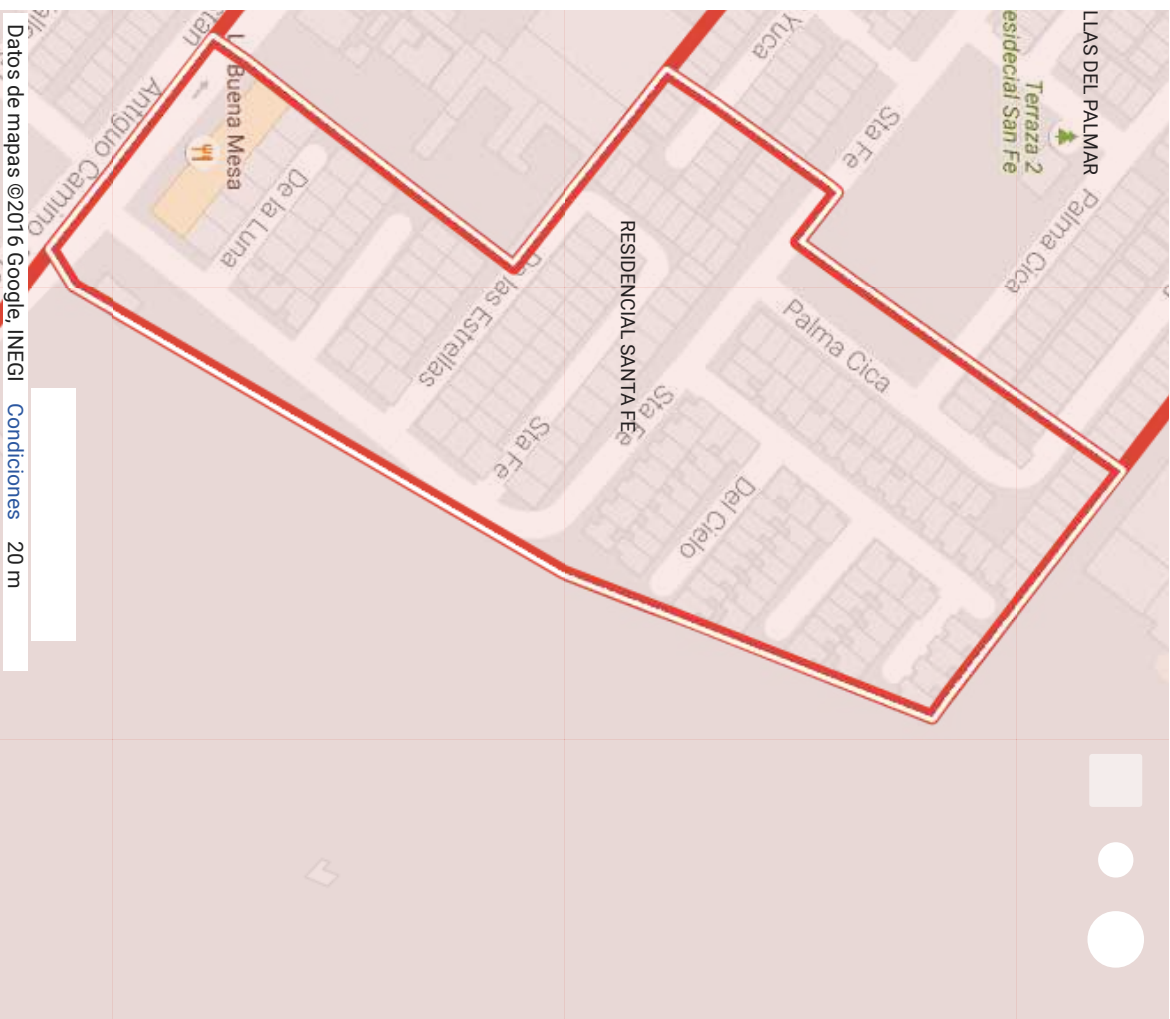
Descripción

Unknown Area Type

NOMBRE = RESIDENCIAL SANTA FE

CLASIFICAC = 2

OID = 234





10/10/2016

## RESIDENCIAL SANTA MARGARITA

Nombre

RESIDENCIAL SANTA MARGARITA

Descripción

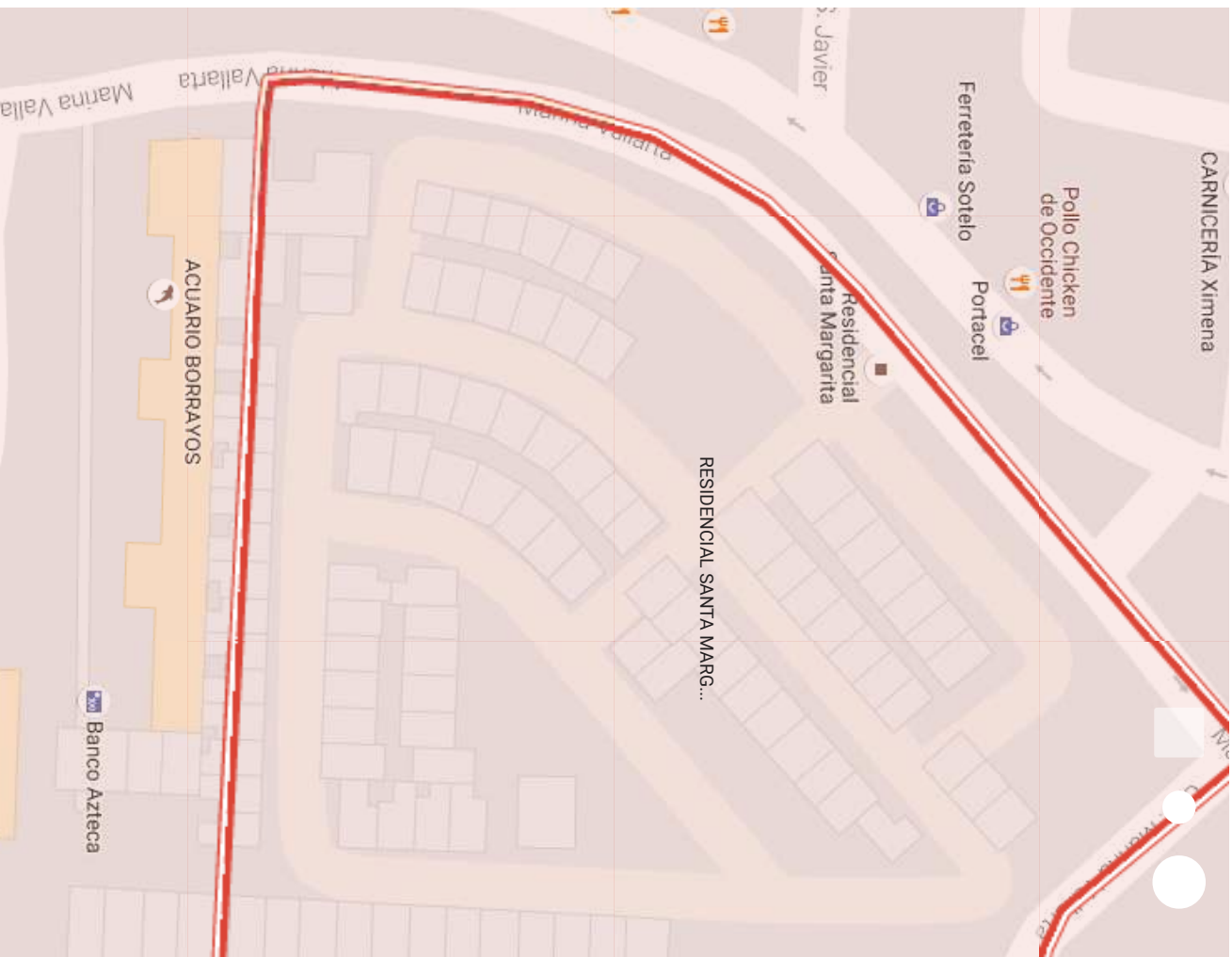
Unknown Area Type

NOMBRE = RESIDENCIAL SANTA MARGARITA

CLASIFICAC = 13

OID = 535

COLONIAS ZPN



<https://www.google.com/maps/d/viewer?mid=1xkl7Msls-Du-AaAqj10T-CSuJQ>

1/3

10/10/2016

## RESIDENCIAL TESISTAN

Nombre

RESIDENCIAL TESISTAN

Descripción

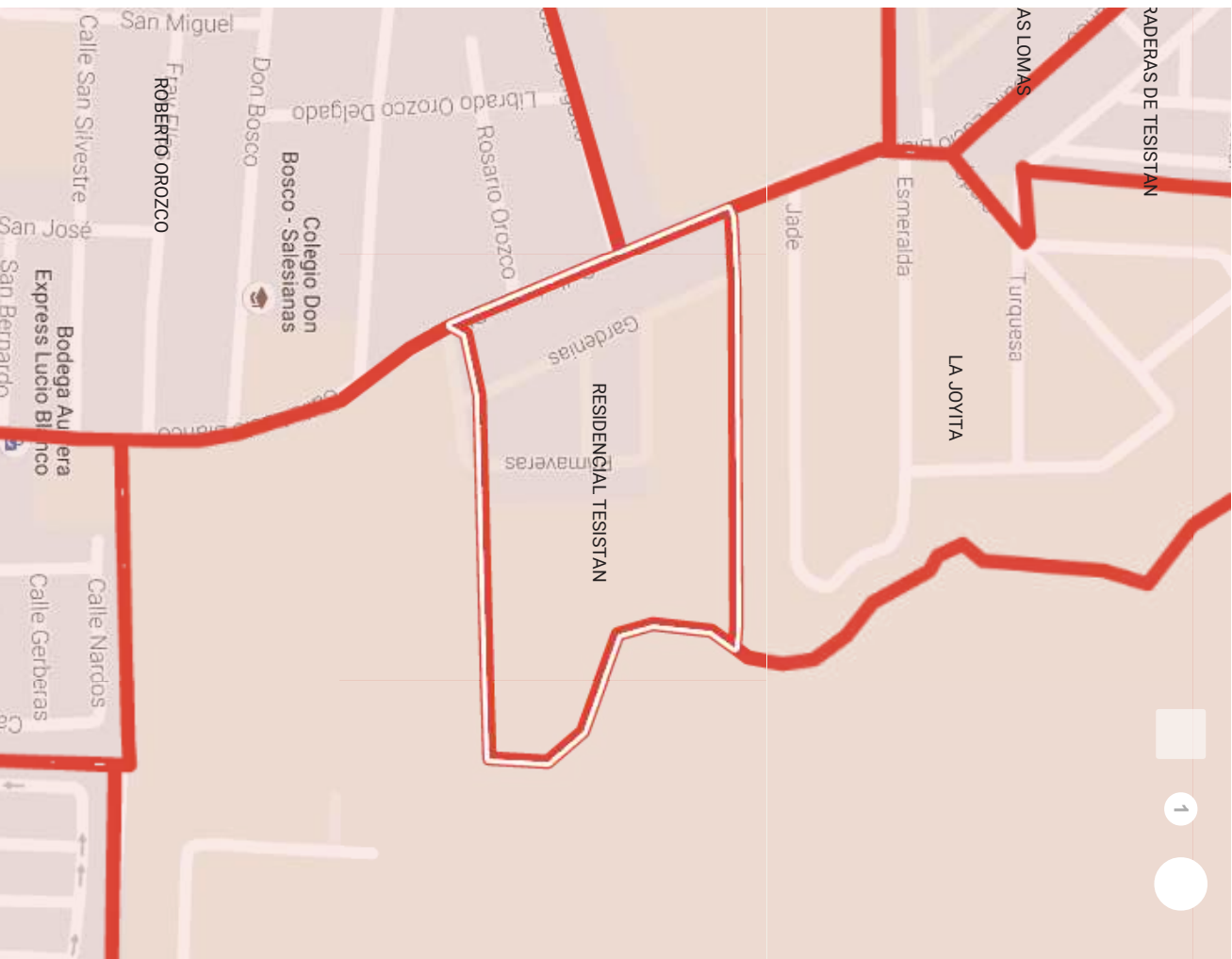
Unknown Area Type

NOMBRE = RESIDENCIAL TESISTAN

CLASIFICAC = 2

OID = 347

COLONIAS ZPN





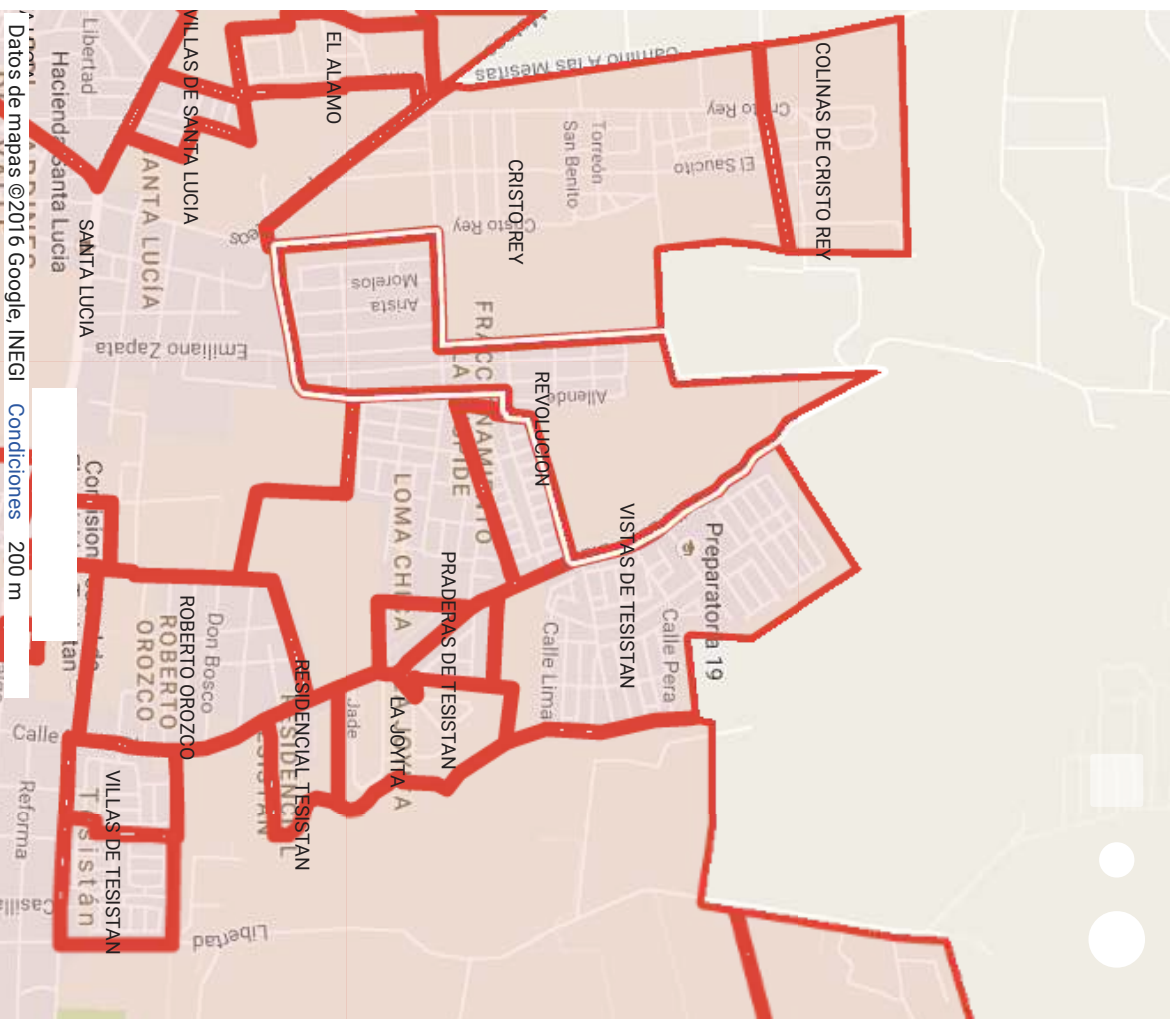


# REVOLUCION

Nombre  
**REVOLUCION**

Descripción  
Unknown Area Type

NOMBRE = REVOLUCION  
CLASIFICAC = 1  
OID = 570





# REVOLUCION

Nombre

REVOLUCION

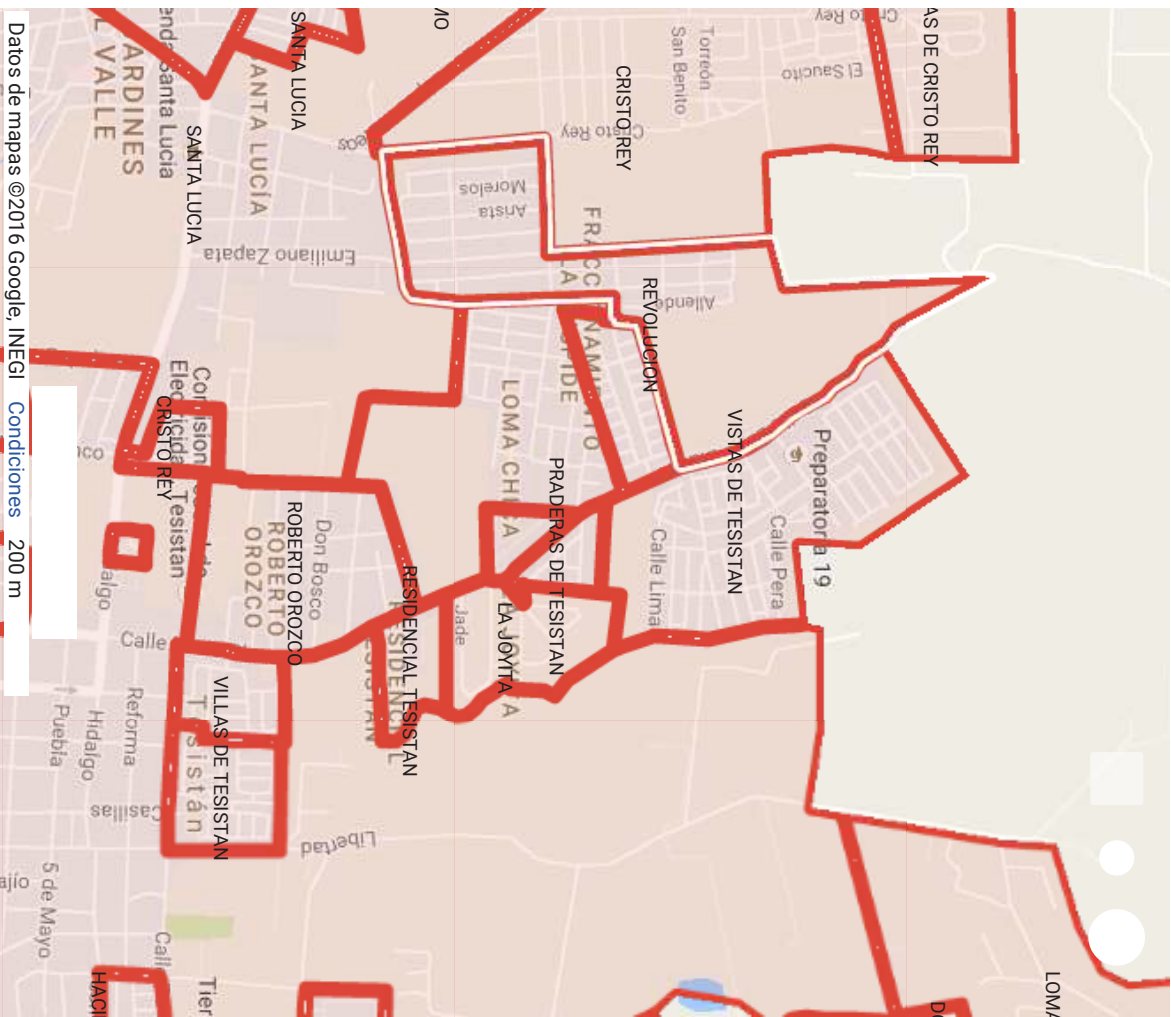
Descripción

Unknown Area Type

NOMBRE = REVOLUCION

CLASIFICAC = 1

OID = 570



10/10/2016

## RINCON DEL VALLE

Nombre

RINCON DEL VALLE

Descripción

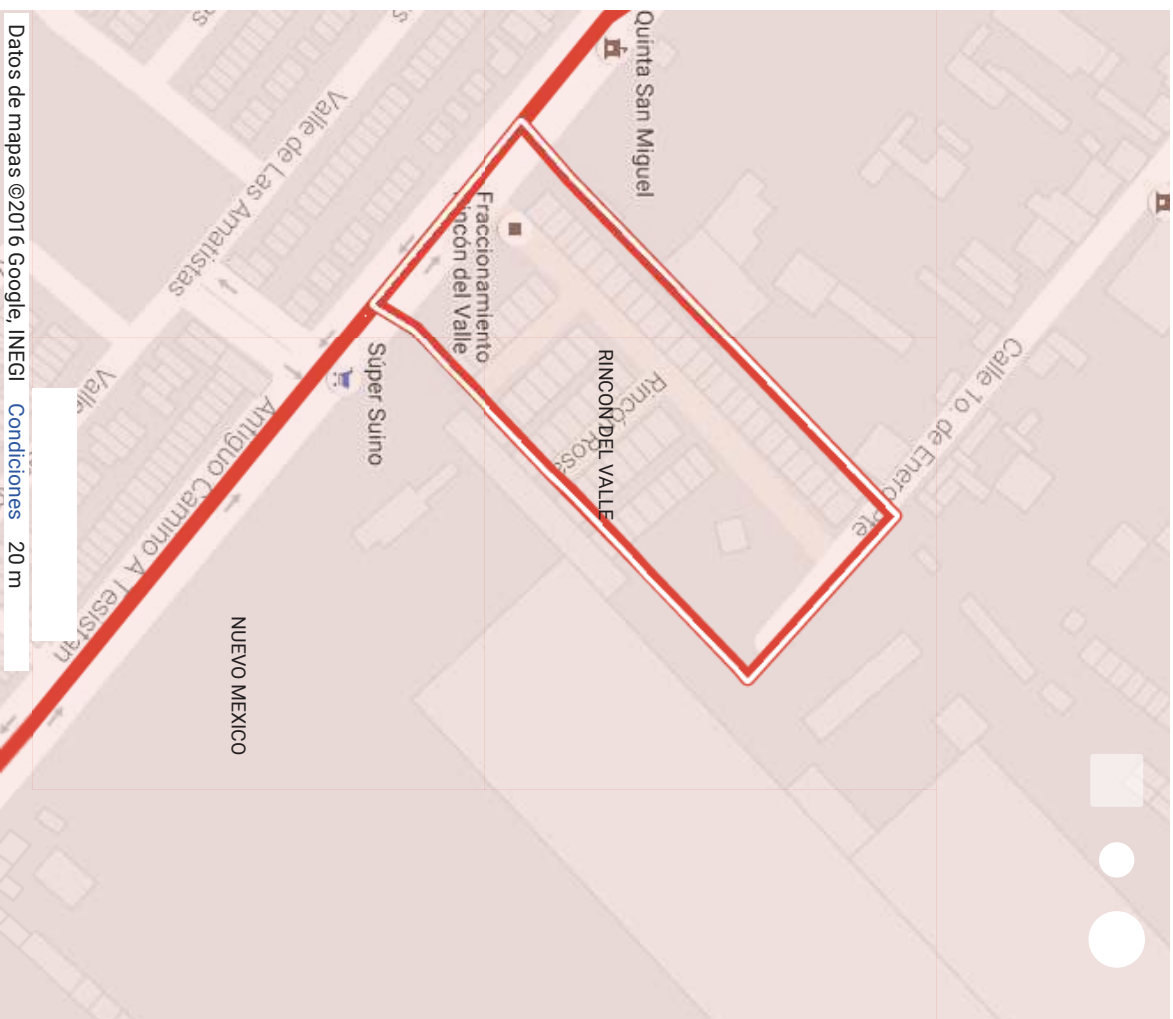
Unknown Area Type

NOMBRE = RINCON DEL VALLE

CLASIFICAC = 2

OID = 560

COLONIAS ZPN



# RINCON DEL VALLE

Nombre

RINCON DEL VALLE

Descripción

Unknown Area Type

NOMBRE = RINCON DEL VALLE

CLASIFICAC = 2

OID = 560



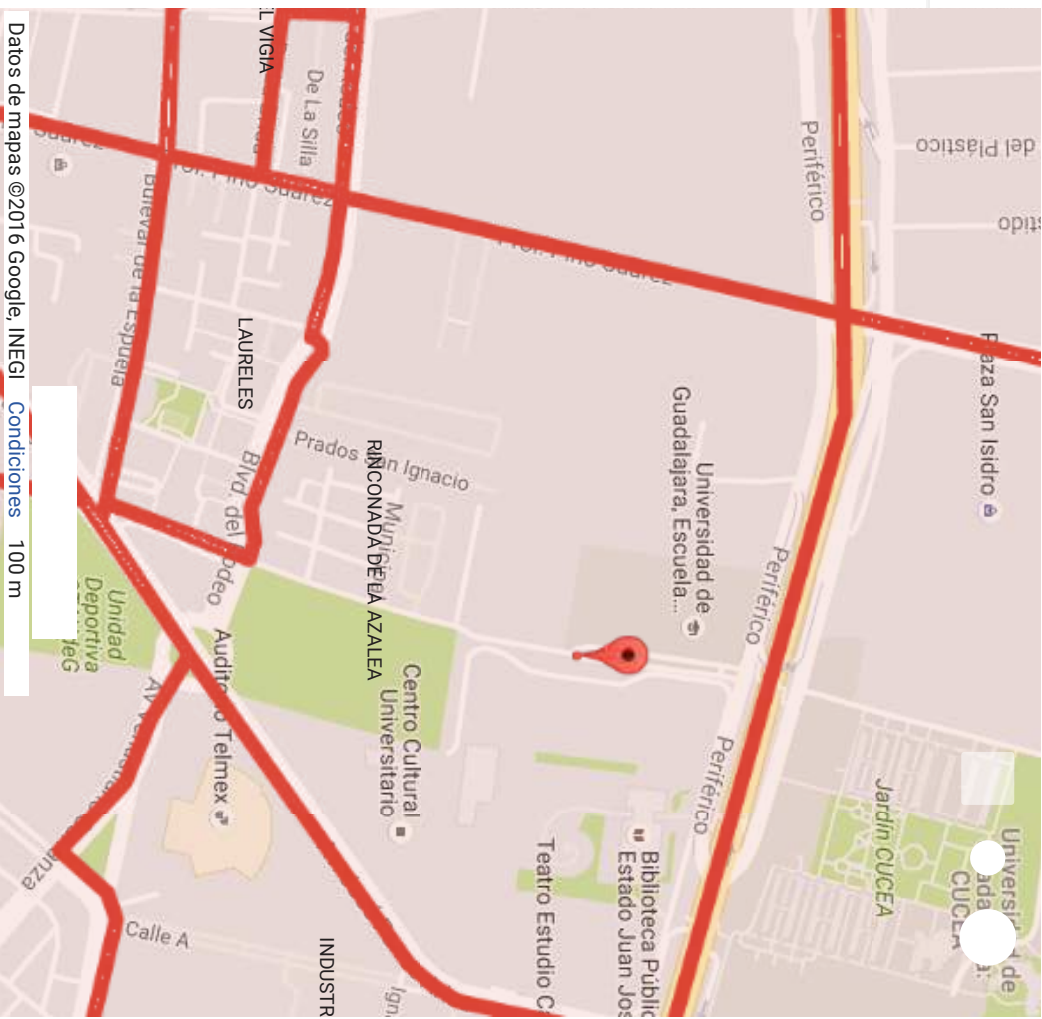
### Rinconada de la Azali

De Google [mostrarlo todo en el mapa](#)

### Rinconada de La Azalea

Rinconada de La Azalea, 45150 Zapopan, Jal., México

[Ver en Google Maps](#)



# RINCONADAS DE LA PRIMAVERA

Nombre

RINCONADAS DE LA PRIMAVERA

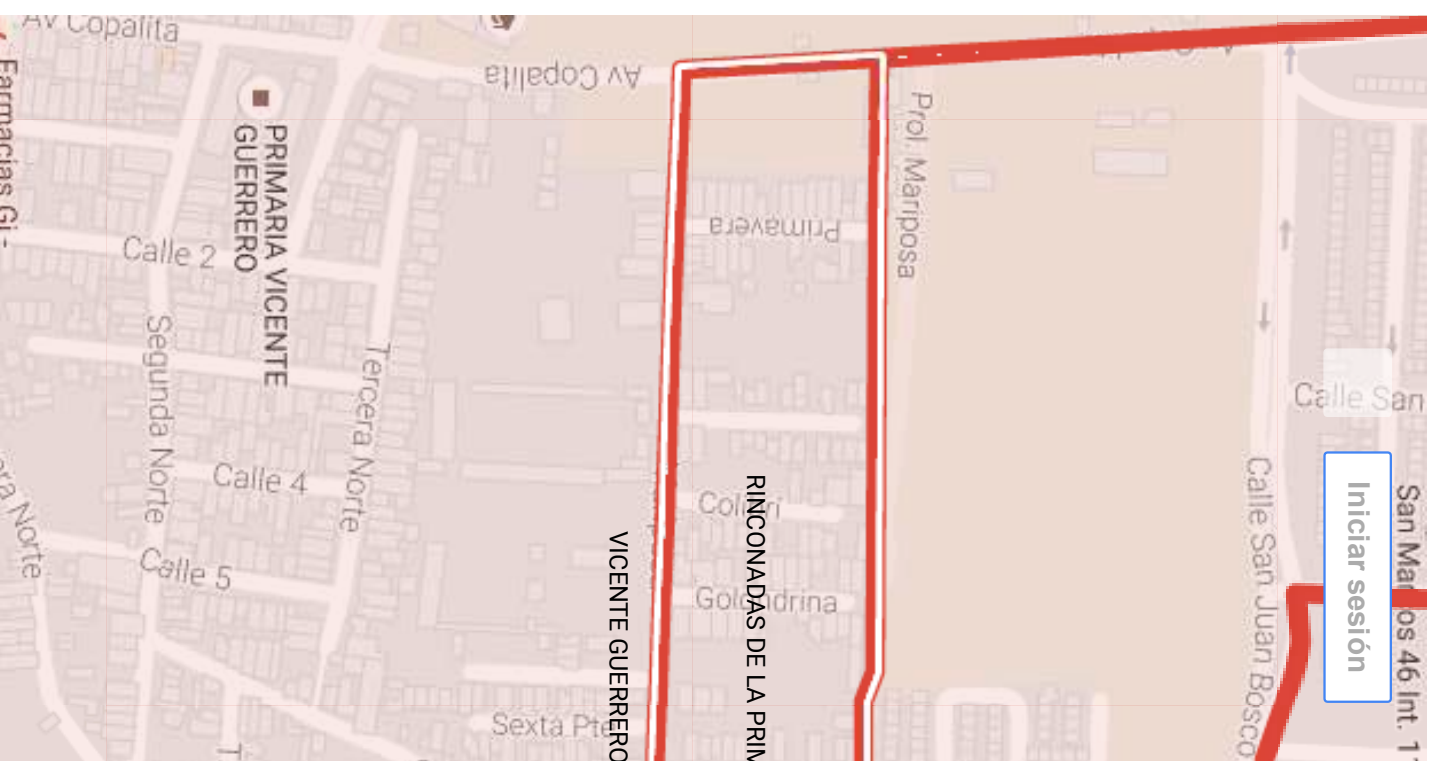
Descripción

Unknown Area Type

NOMBRE = RINCONADAS DE LA PRIMAVERA

CLASIFICAC = 1

OID = 431





# RINCONADA DE LOS FRESNOS

Nombre

RINCONADA DE LOS FRESNOS

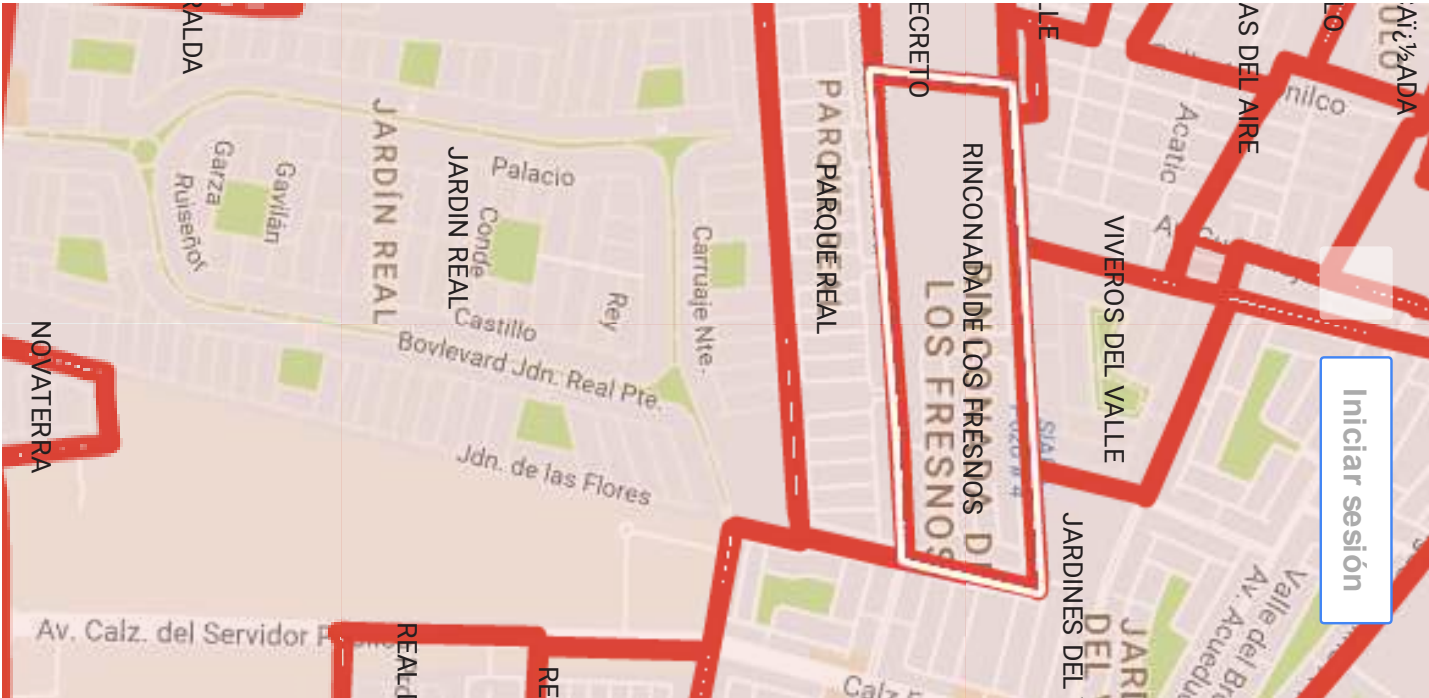
Descripción

Unknown Area Type

NOMBRE = RINCONADA DE LOS FRESNOS

CLASIFICAC = 2

OID = 484



# RINCONADA DE LOS NOVELISTAS

Nombre

RINCONADA DE LOS NOVELISTAS

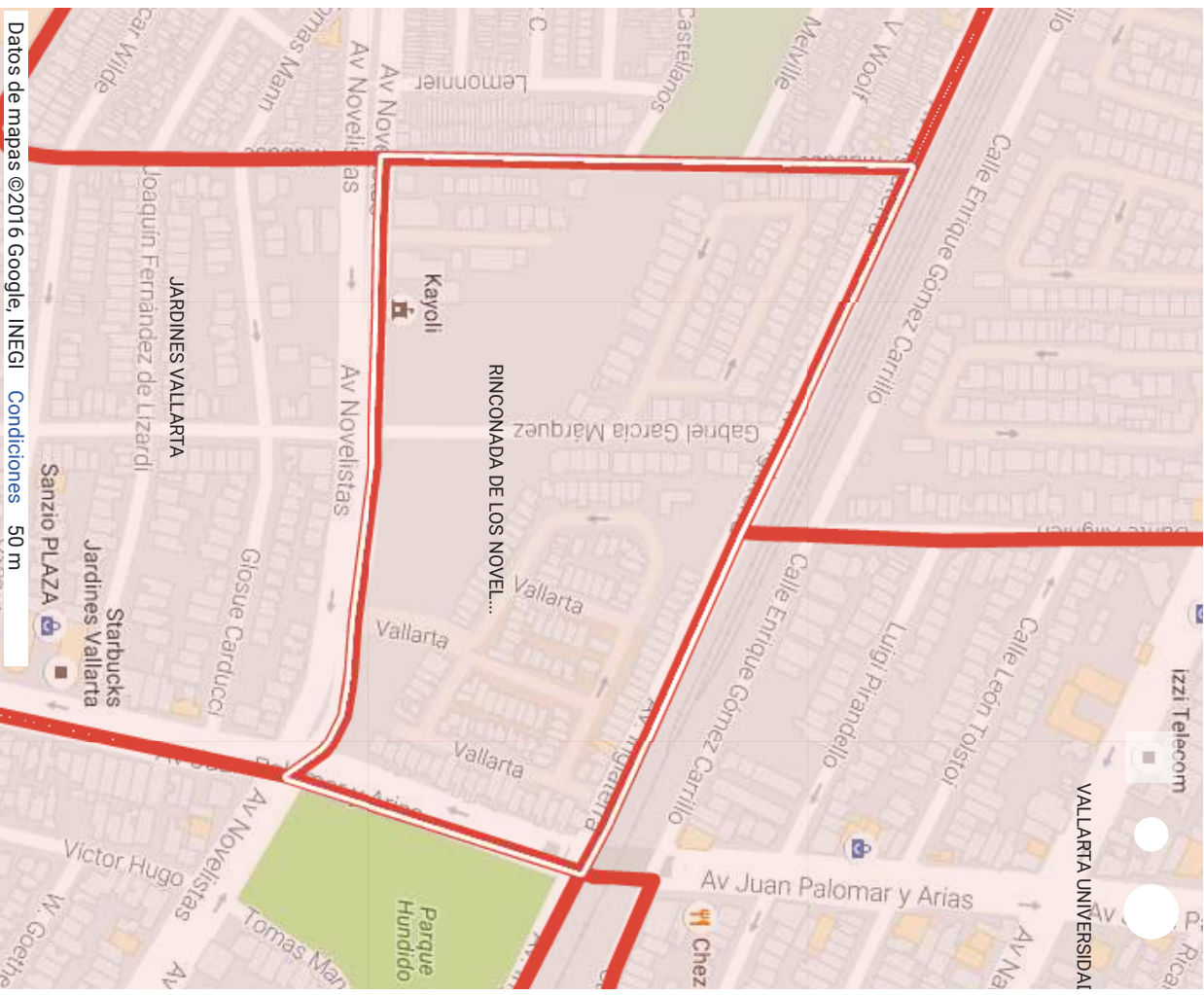
Descripción

Unknown Area Type

NOMBRE = RINCONADA DE LOS NOVELISTAS

CLASIFICAC = 2

OID = 623



# RINCONADA DE LOS PINOS

Nombre

RINCONADA DE LOS PINOS

Descripción

Unknown Area Type

NOMBRE = RINCONADA DE LOS PINOS

CLASIFICAC = 23

OID = 420



# RINCONADA SANTA RITA

Nombre

RINCONADA SANTA RITA

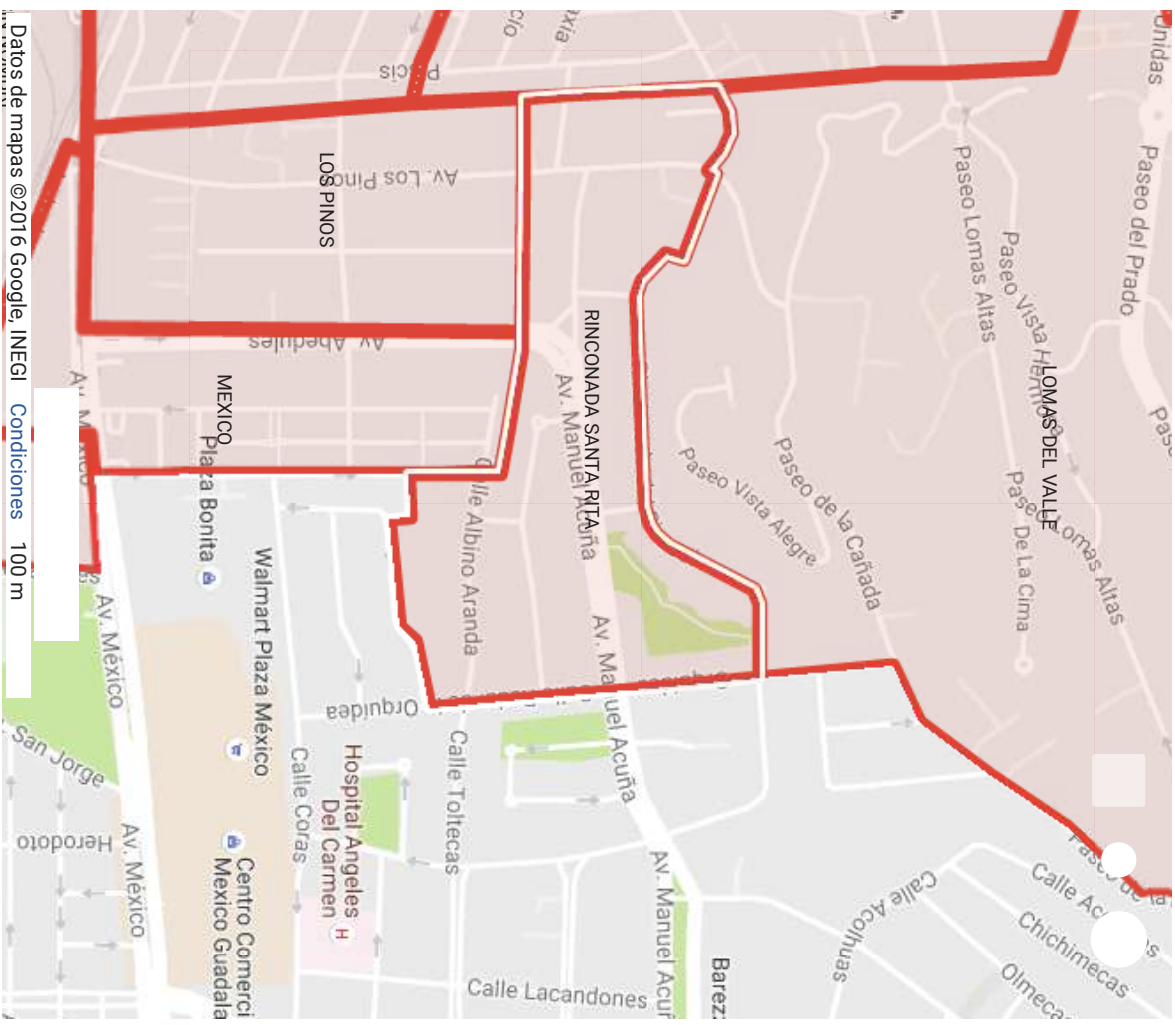
Descripción

Unknown Area Type

NOMBRE = RINCONADA SANTA RITA

CLASIFICAC = 2

OID = 226



# RINCONADAS DEL BOSQUE

Nombre

RINCONADAS DEL BOSQUE

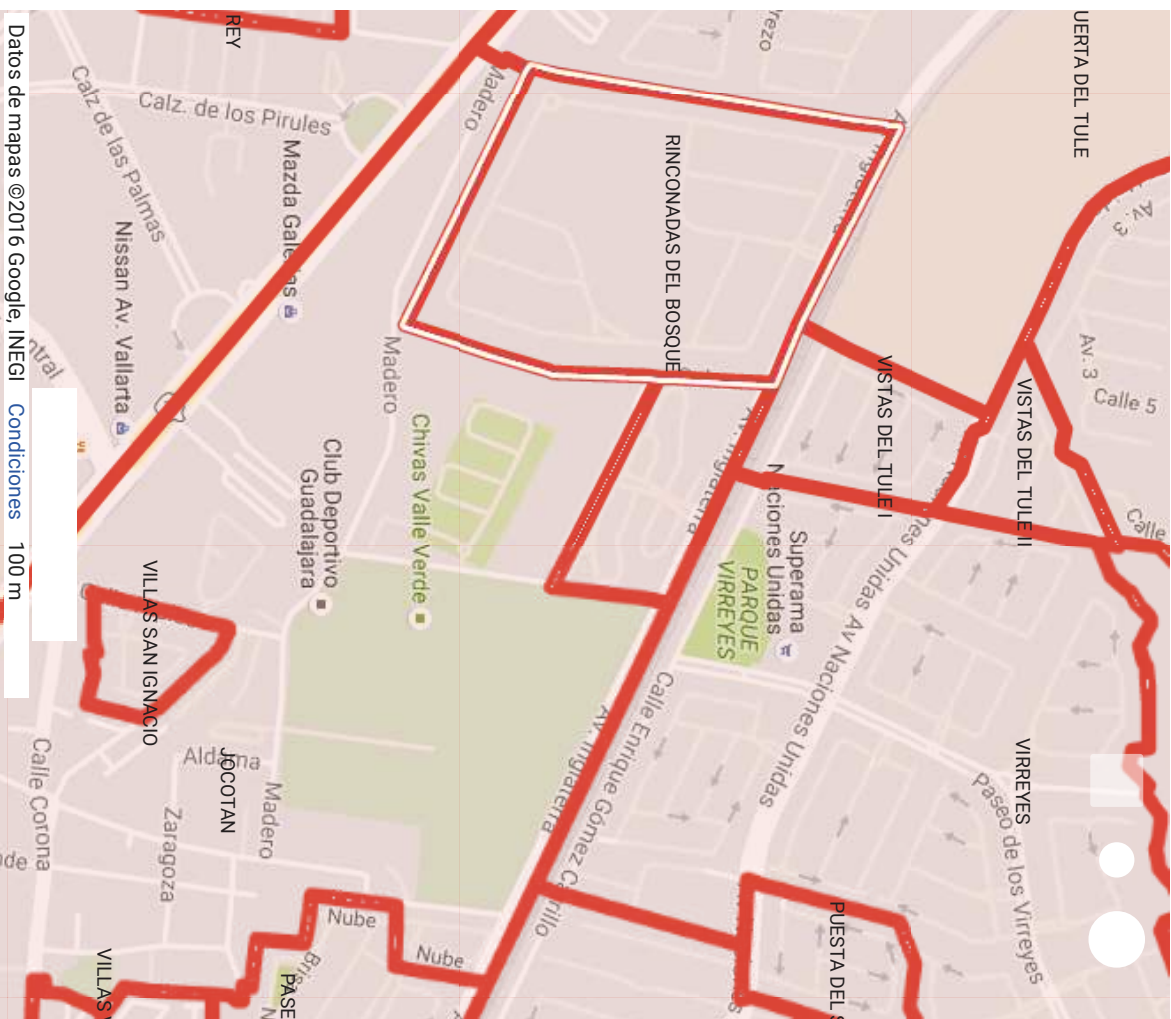
Descripción

Unknown Area Type

NOMBRE = RINCONADAS DEL BOSQUE

CLASIFICAC = 2

OID = 556







# RINCONADA DEL VALLE

Nombre

RINCONADA DEL VALLE

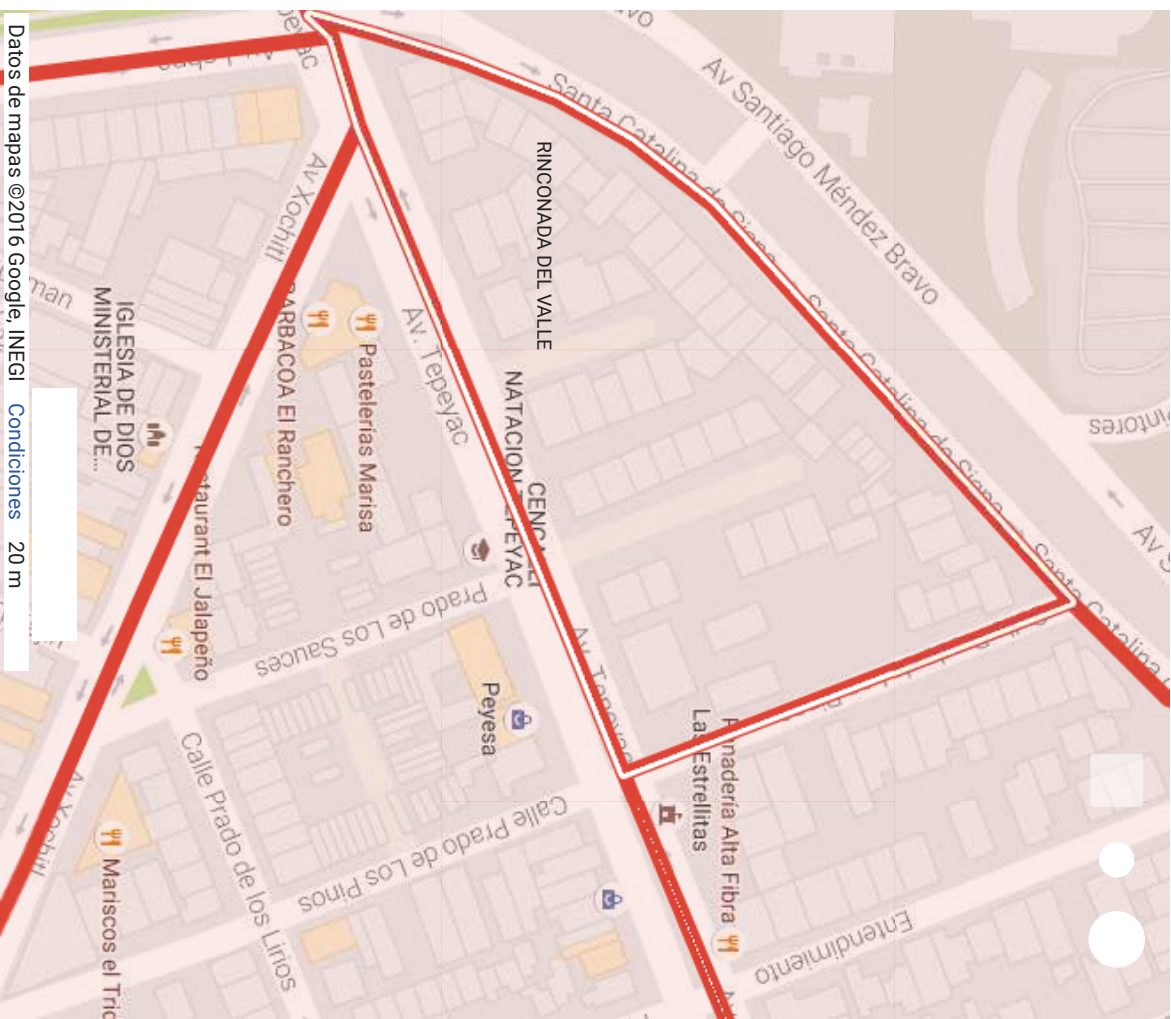
Descripción

Unknown Area Type

NOMBRE = RINCONADA DEL VALLE

CLASIFICAC = 3

OID = 128



# RINCONADA LA CALMA

Nombre

RINCONADA LA CALMA

Descripción

Unknown Area Type

NOMBRE = RINCONADA LA CALMA

CLASIFICAC = 1

OID = 206



# RINCONADA LA JOYA

Nombre

RINCONADA LA JOYA

Descripción

Unknown Area Type

NOMBRE = RINCONADA LA JOYA

CLASIFICAC = 2

OID = 205





# RINCONADA SANTA RITA

Nombre

RINCONADA SANTA RITA

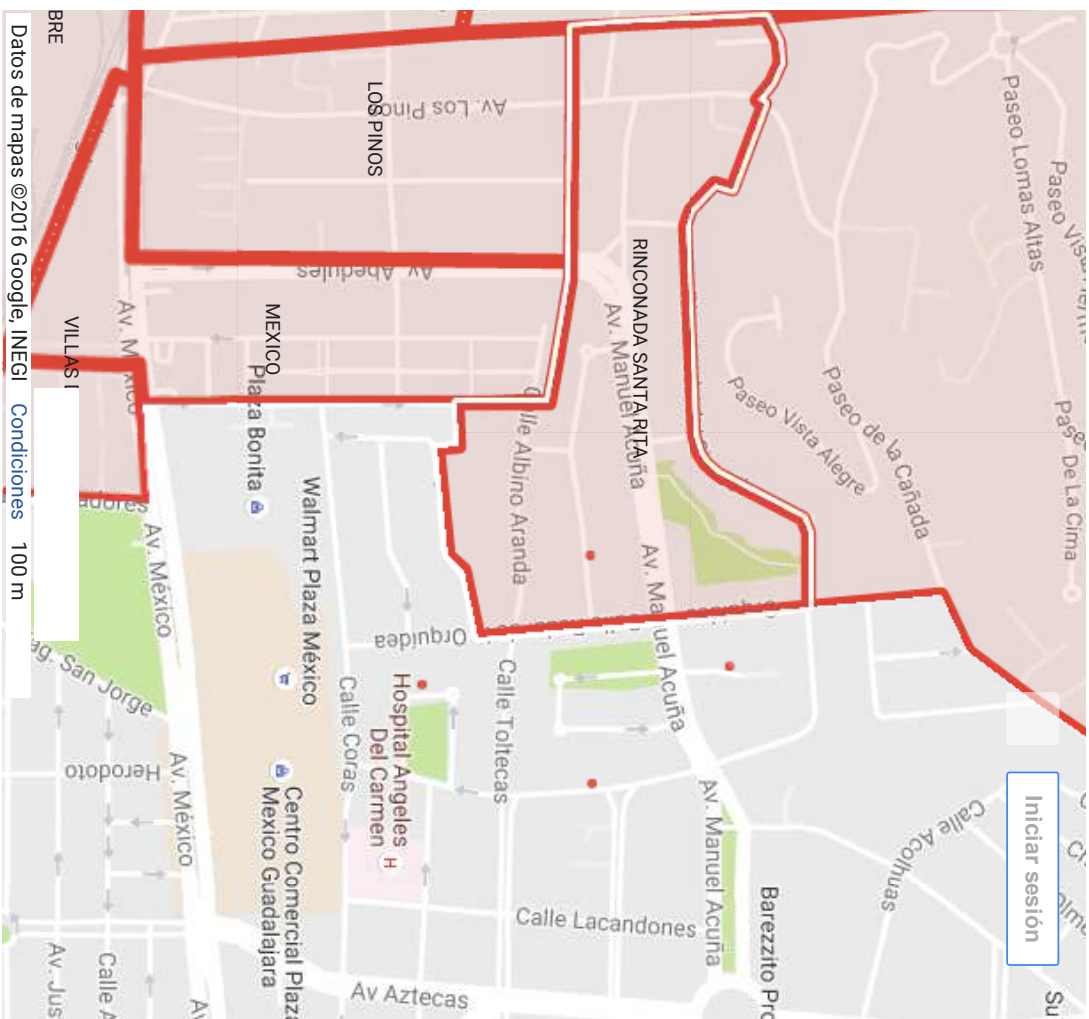
Descripción

Unknown Area Type

NOMBRE = RINCONADA SANTA RITA

CLASIFICAC = 2

OID = 226



Datos de mapas ©2016 Google, INEGI Condiciones 100 m





# RINCONADAS DE ZAPOPAN

Nombre

RINCONADAS DE ZAPOPAN

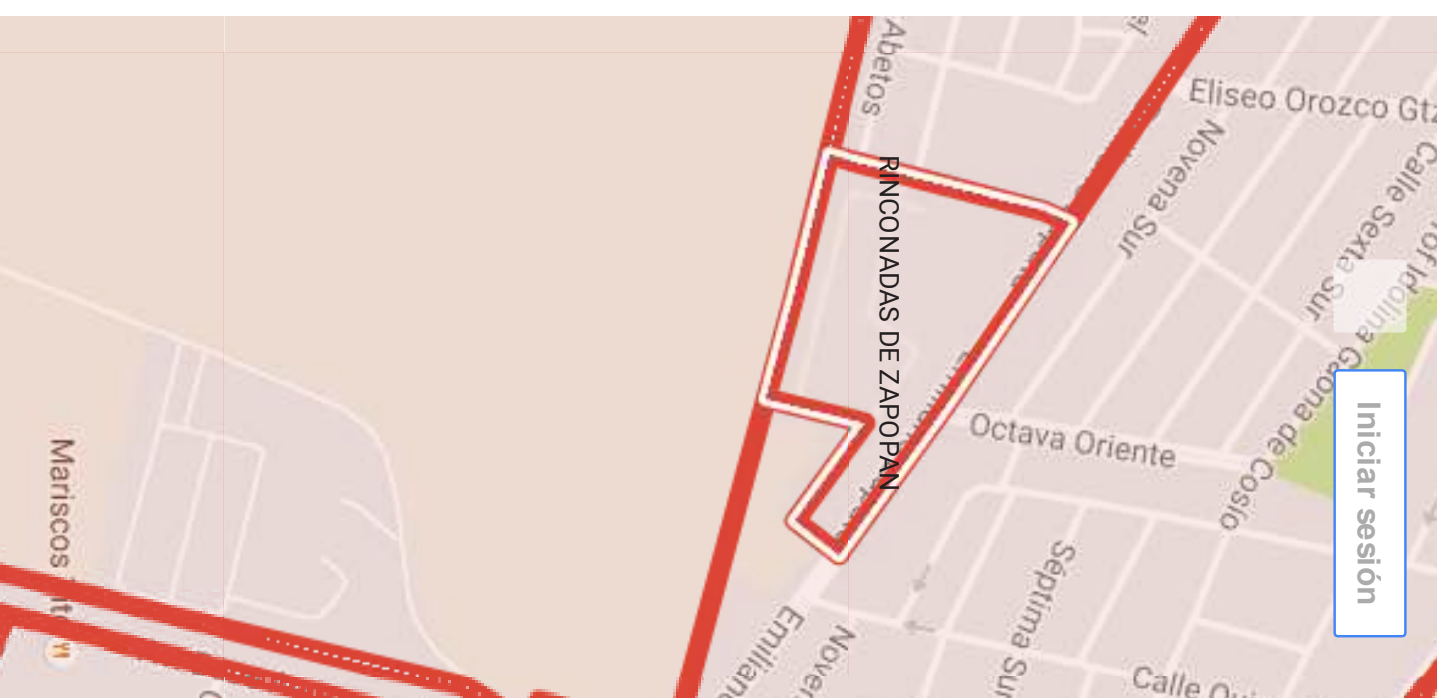
Descripción

Unknown Area Type

NOMBRE = RINCONADAS DE ZAPOPAN

CLASIFICAC = 2

OID = 485



# RINCONADAS DEL AIRE

Nombre

RINCONADAS DEL AIRE

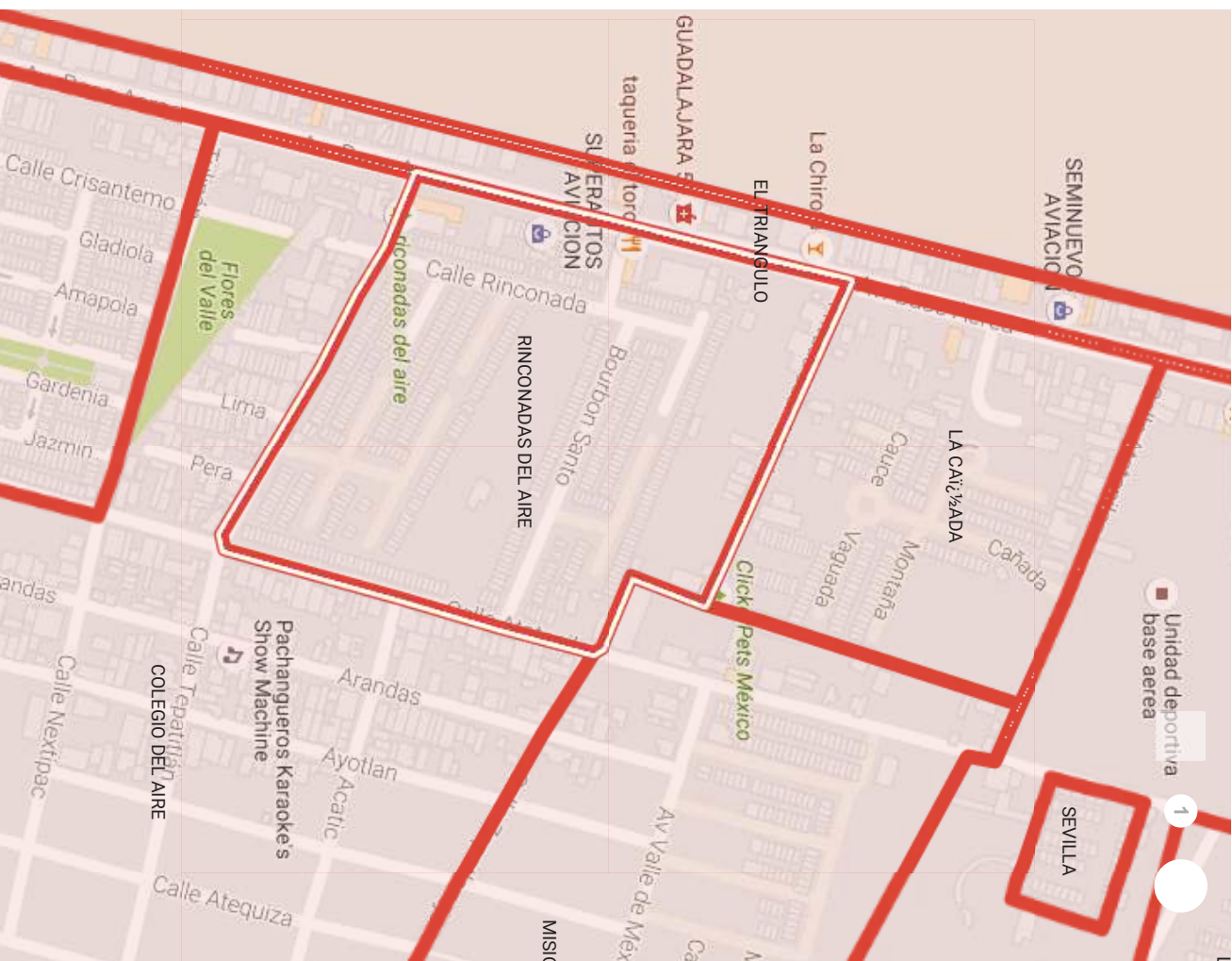
Descripción

Unknown Area Type

NOMBRE = RINCONADAS DEL AIRE

CLASIFICAC = 2

OID = 392

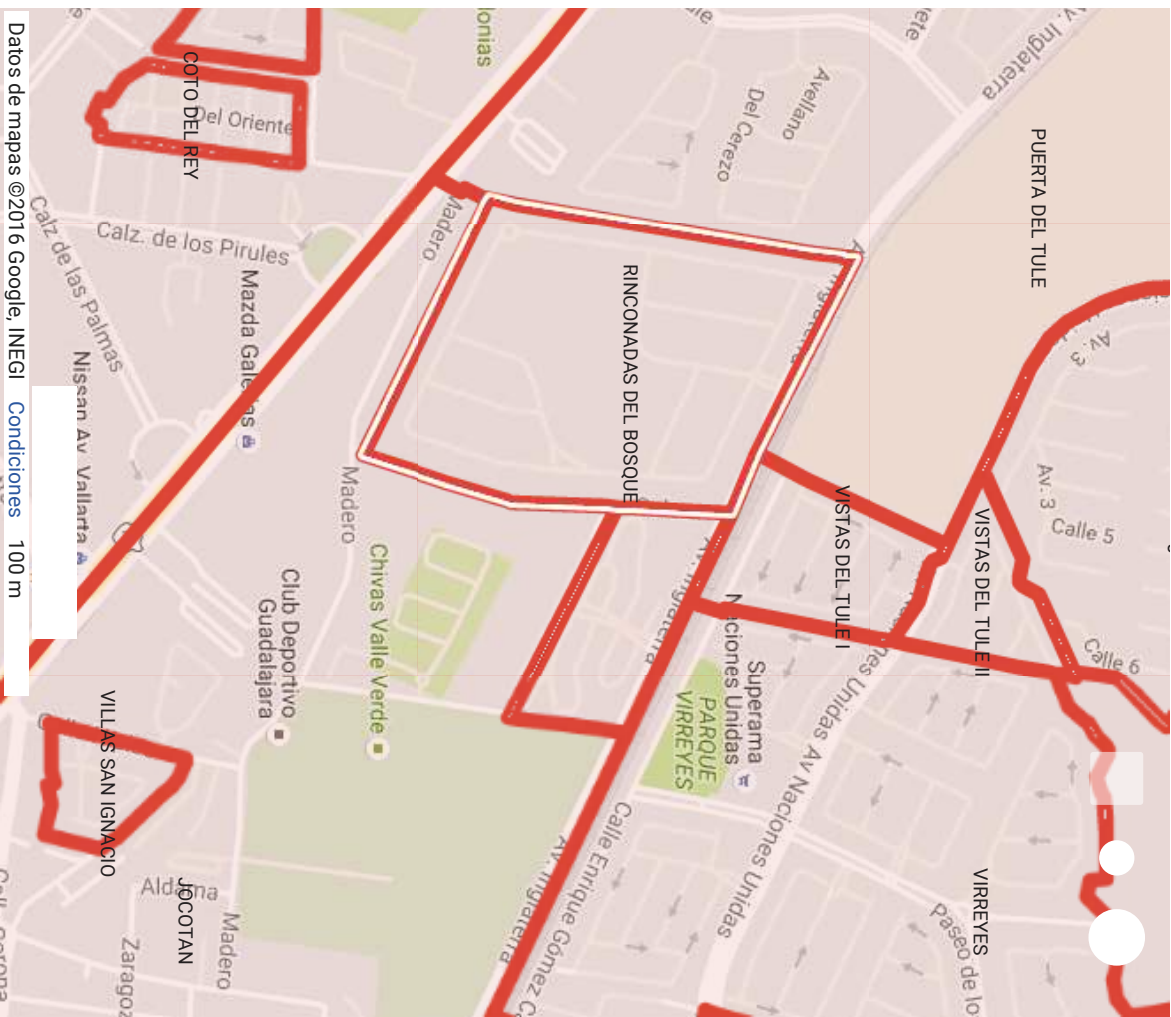


# RINCONADAS DEL BOSQUE

Nombre  
**RINCONADAS DEL BOSQUE**

Descripción  
Unknown Area Type

NOMBRE = RINCONADAS DEL BOSQUE  
CLASIFICAC = 2  
OID = 556



# RIO BLANCO

[Iniciar sesión](#)

Nombre

RIO BLANCO

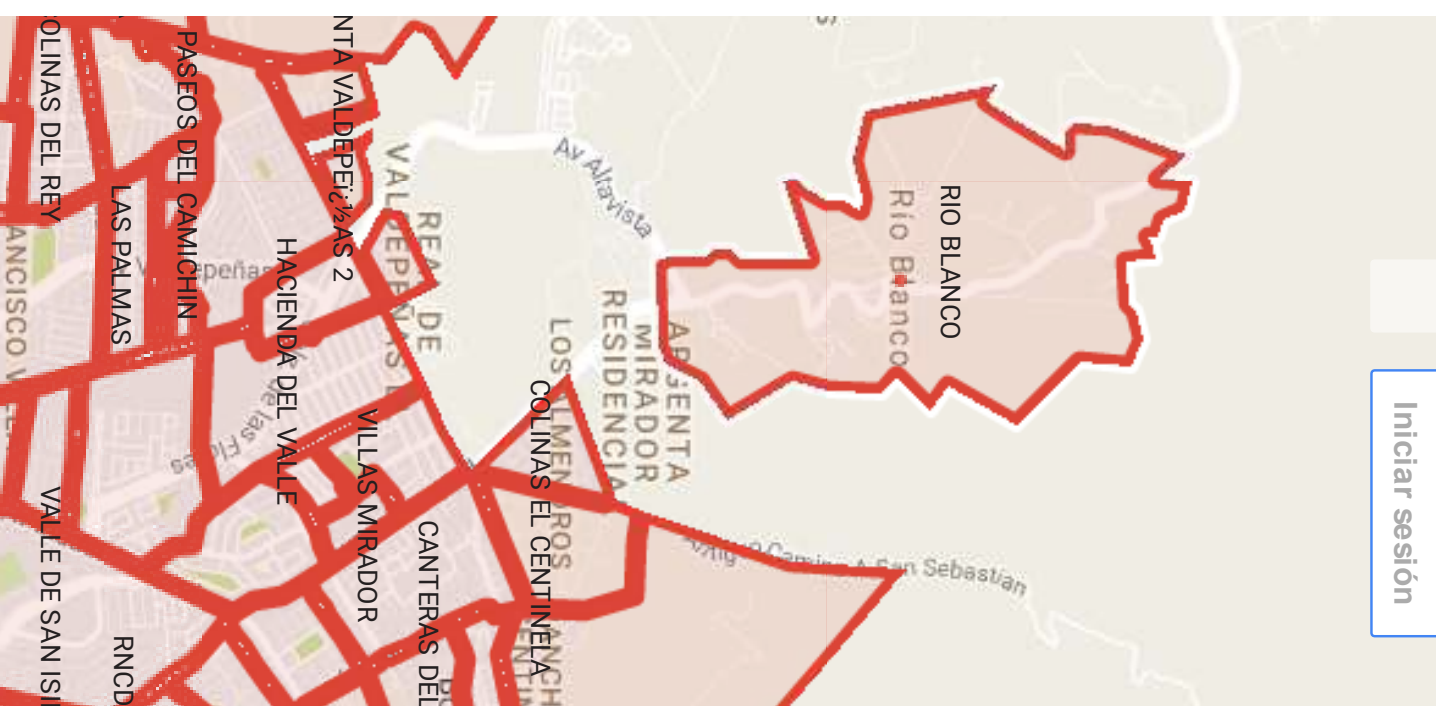
Descripción

Unknown Area Type

NOMBRE = RIO BLANCO

CLASIFICAC = 35

OID = 529





# RITZ AUTOCINEMA

Nombre

RITZ AUTOCINEMA

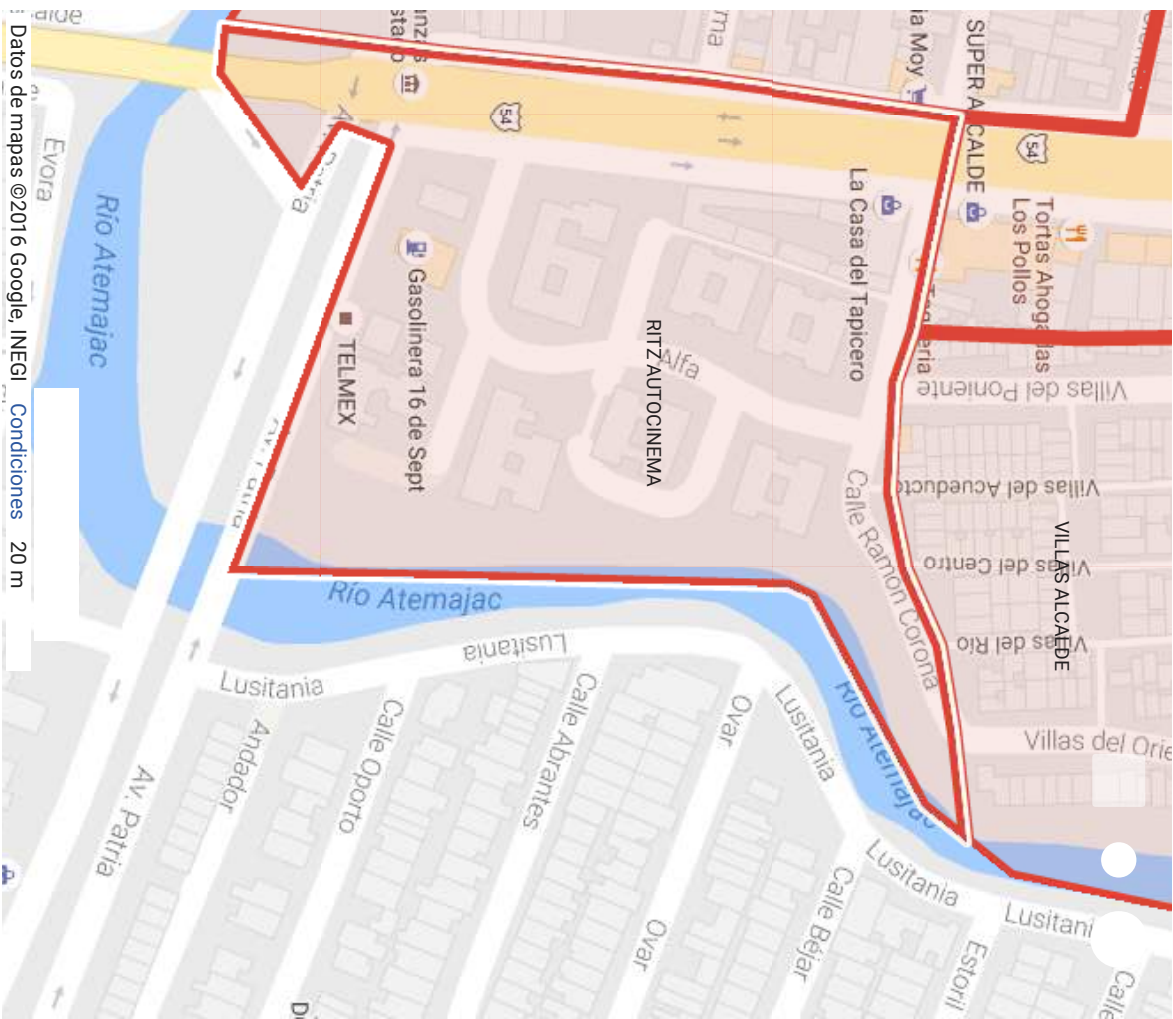
Descripción

Unknown Area Type

NOMBRE = RITZ AUTOCINEMA

CLASIFICAC = 4

OID = 54



# RNCDA DE LOS SAUCES

Nombre

RNCDA DE LOS SAUCES

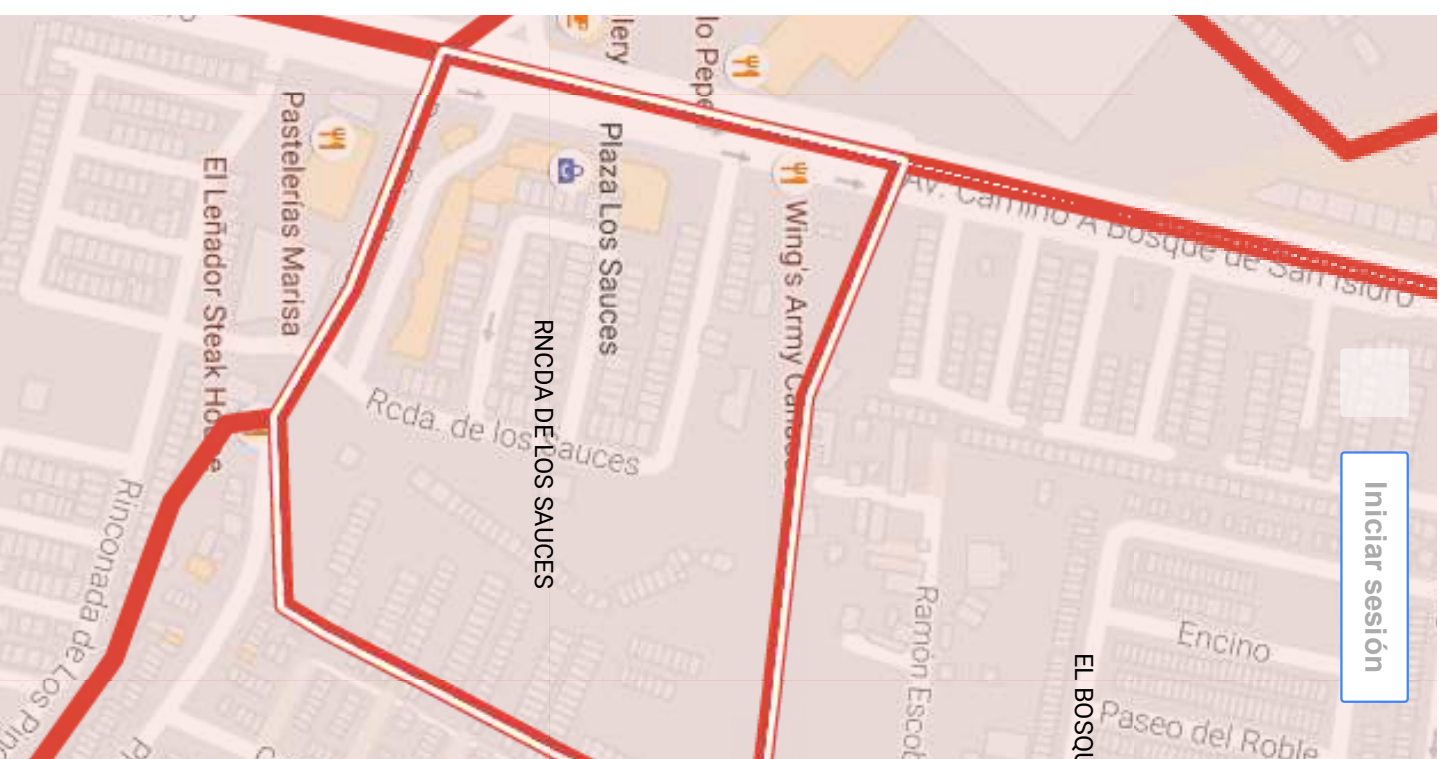
Descripción

Unknown Area Type

NOMBRE = RNCDA DE LOS SAUCES

CLASIFICAC = 2

OID = 452





# ROYAL COUNTRY

Nombre

ROYAL COUNTRY

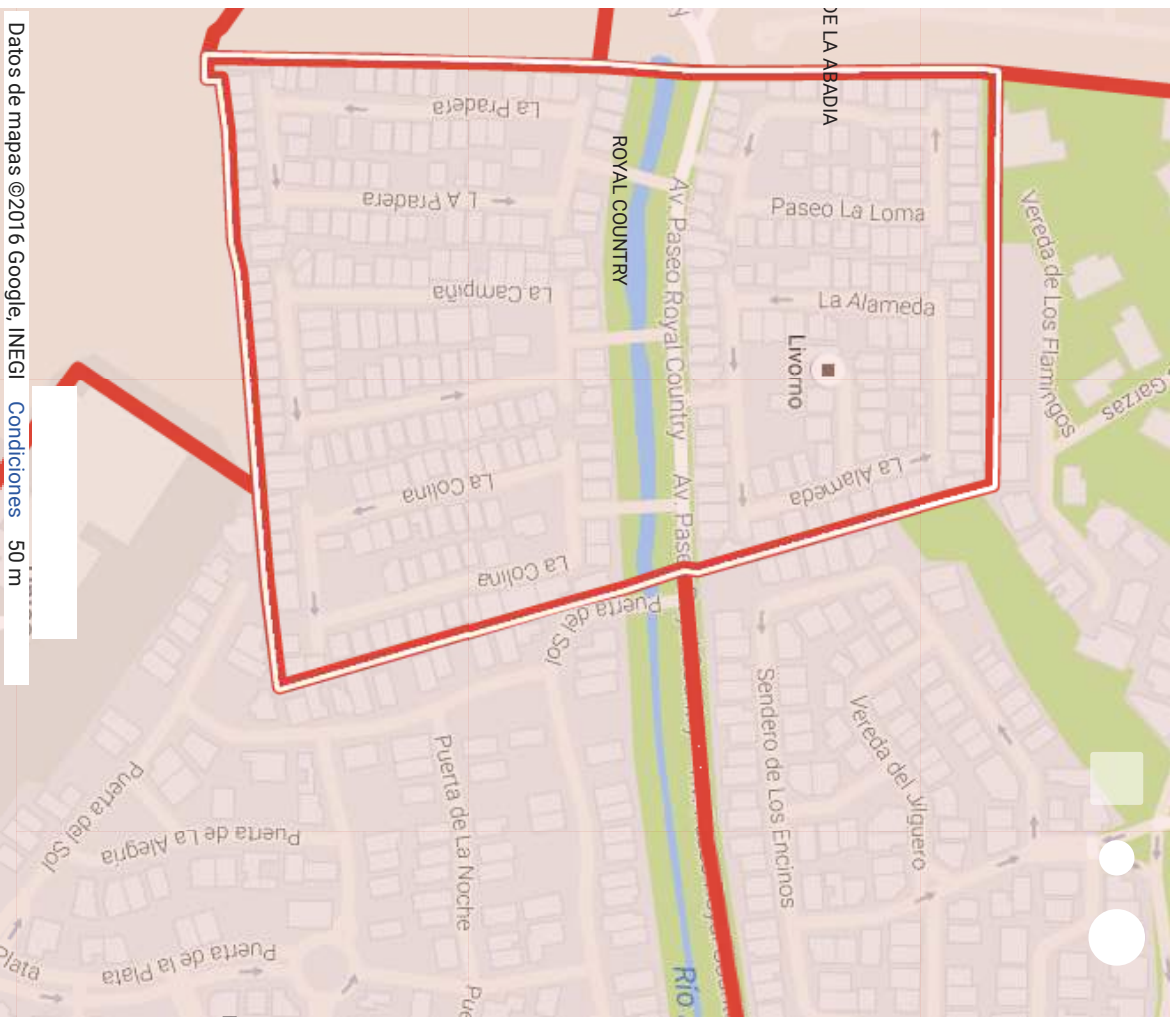
Descripción

Unknown Area Type

NOMBRE = ROYAL COUNTRY

CLASIFICAC = 2

OID = 595





# SAN BERNARDO

Nombre

**SAN BERNARDO**

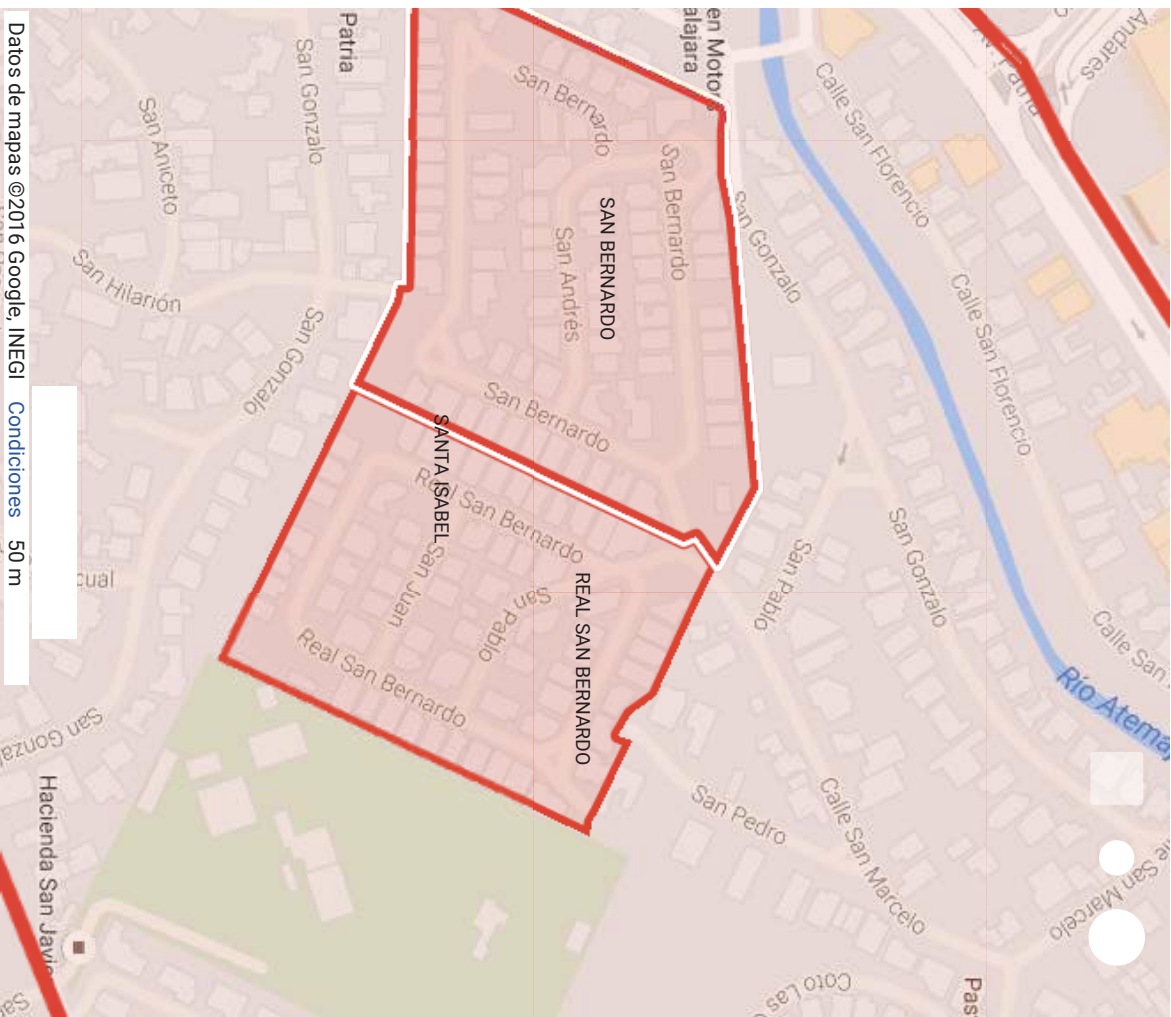
Descripción

Unknown Area Type

**NOMBRE = SAN BERNARDO**

**CLASIFICAC = 1**

**OID = 21**



Datos de mapas ©2016 Google, INEGI Condiciones 50 m

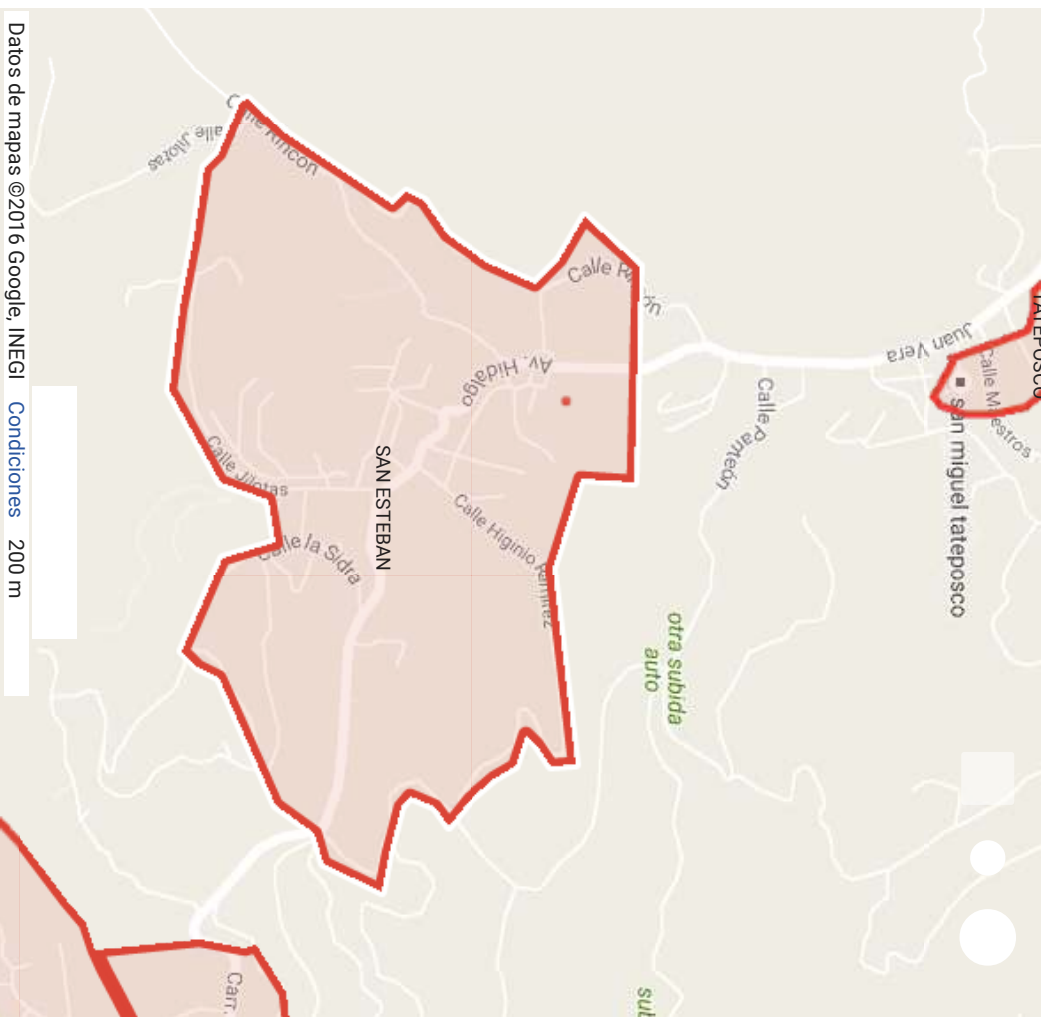


# SAN ESTEBAN

Nombre  
**SAN ESTEBAN**

Descripción  
Unknown Area Type

NOMBRE = SAN ESTEBAN  
CLASIFICAC = 35  
OID = 313



Datos de mapas ©2016 Google, INEGI Condiciones 200 m

# SAN FRANCISCO

Nombre

SAN FRANCISCO

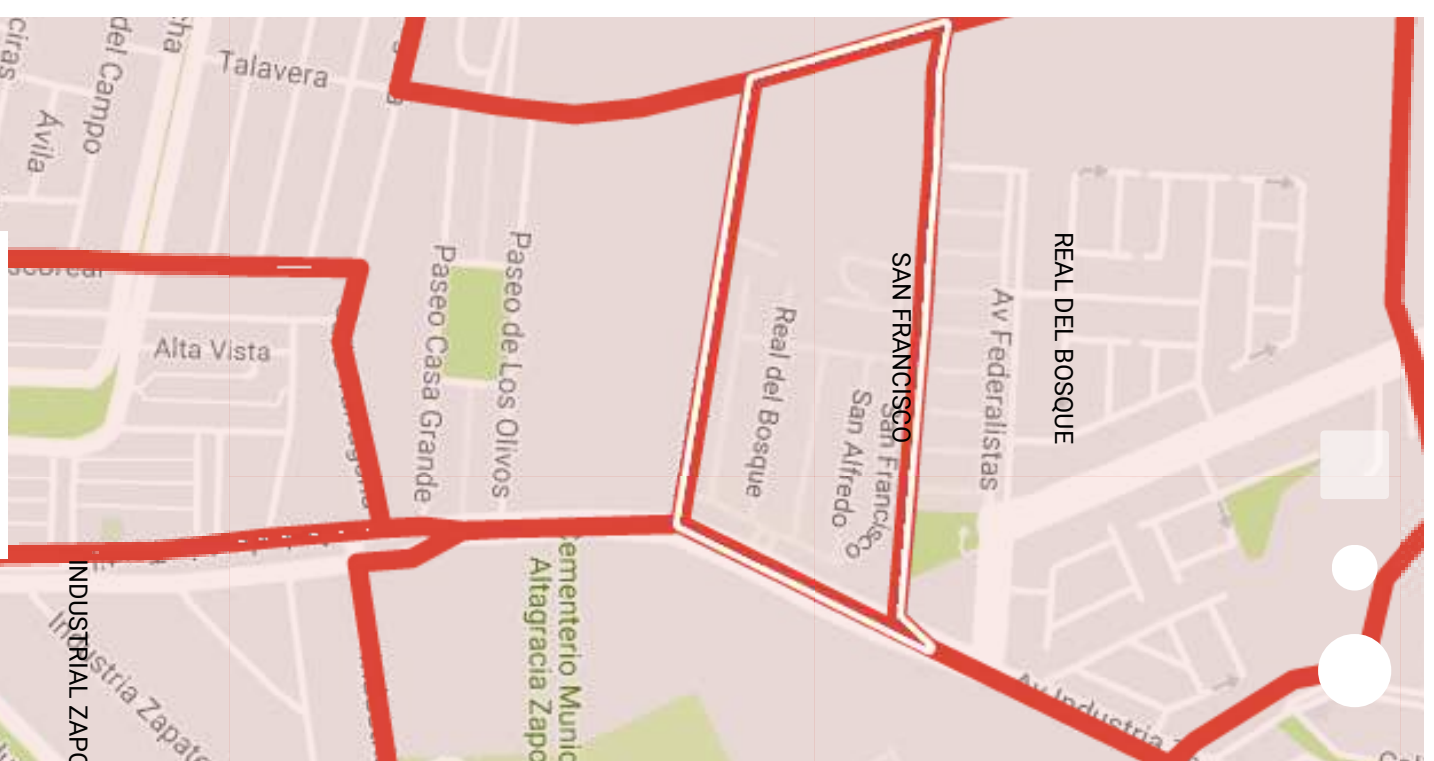
Descripción

Unknown Area Type

NOMBRE = SAN FRANCISCO

CLASIFICAC = 2

OID = 109



# SAN ISIDRO EJIDAL

Nombre

**SAN ISIDRO EJIDAL**

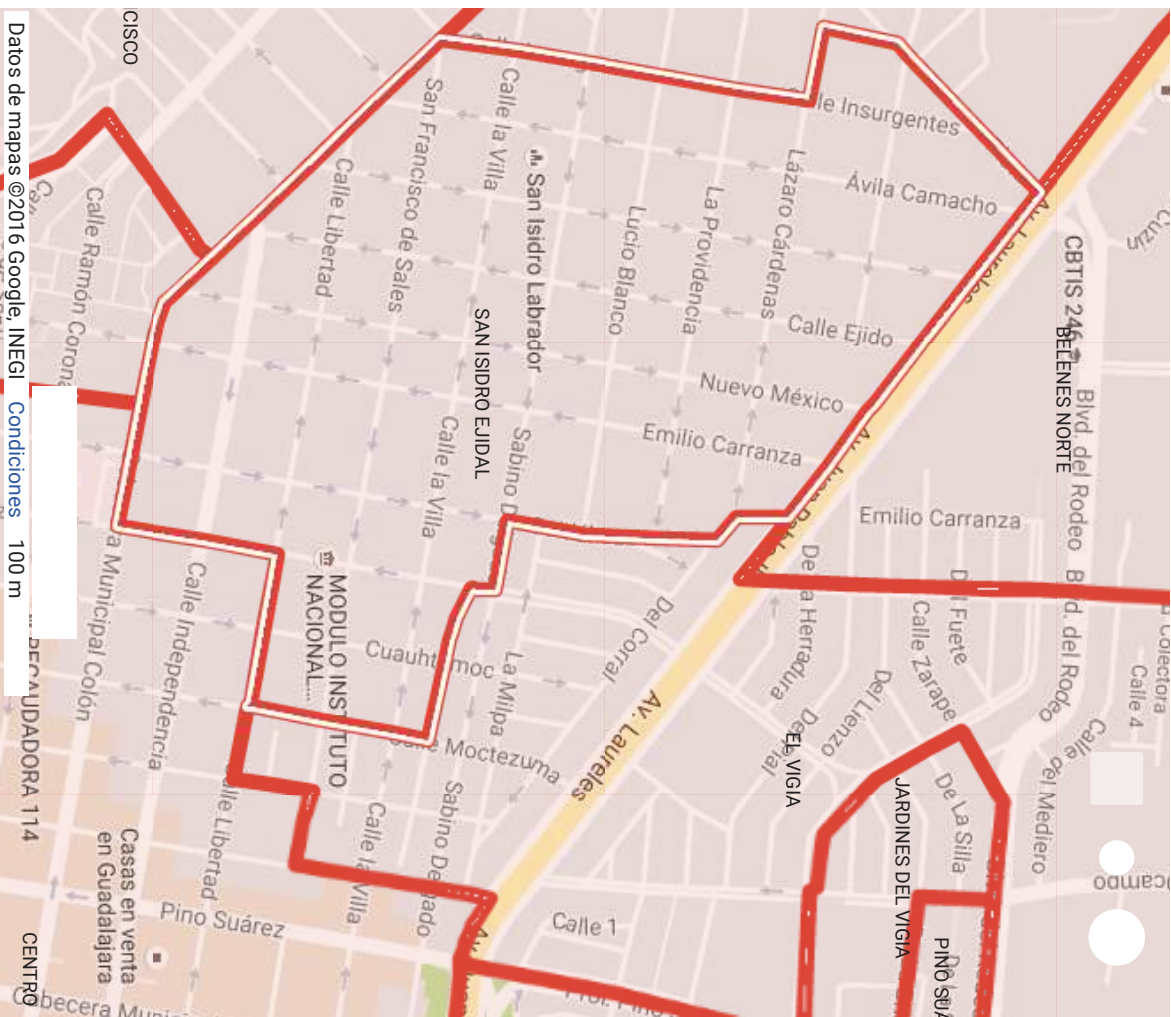
Descripción

Unknown Area Type

**NOMBRE = SAN ISIDRO EJIDAL**

**CLASIFICAC = 1**

**OID = 258**



# SAN ISIDRO RESIDENCIAL

Nombre  
**SAN ISIDRO RESIDENCIAL**

Descripción  
**Unknown Area Type**

**NOMBRE = SAN ISIDRO RESIDENCIAL**  
**CLASIFICAC = 1**  
**OID = 363**

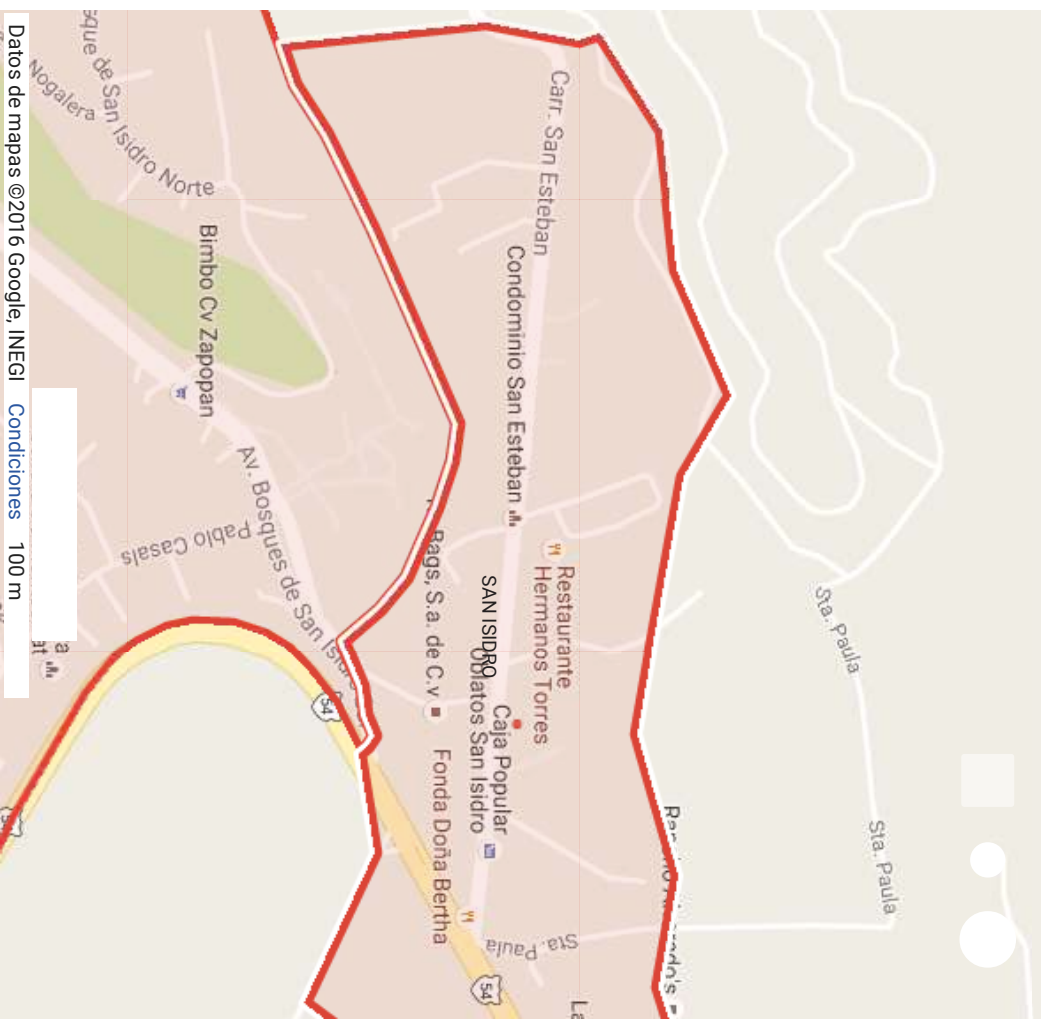


# SAN ISIDRO

Nombre  
**SAN ISIDRO**

Descripción  
Unknown Area Type

NOMBRE = SAN ISIDRO  
CLASIFICAC = 35  
OID = 314





# SAN JOSE DEL BAJIO

Nombre

SAN JOSE DEL BAJIO

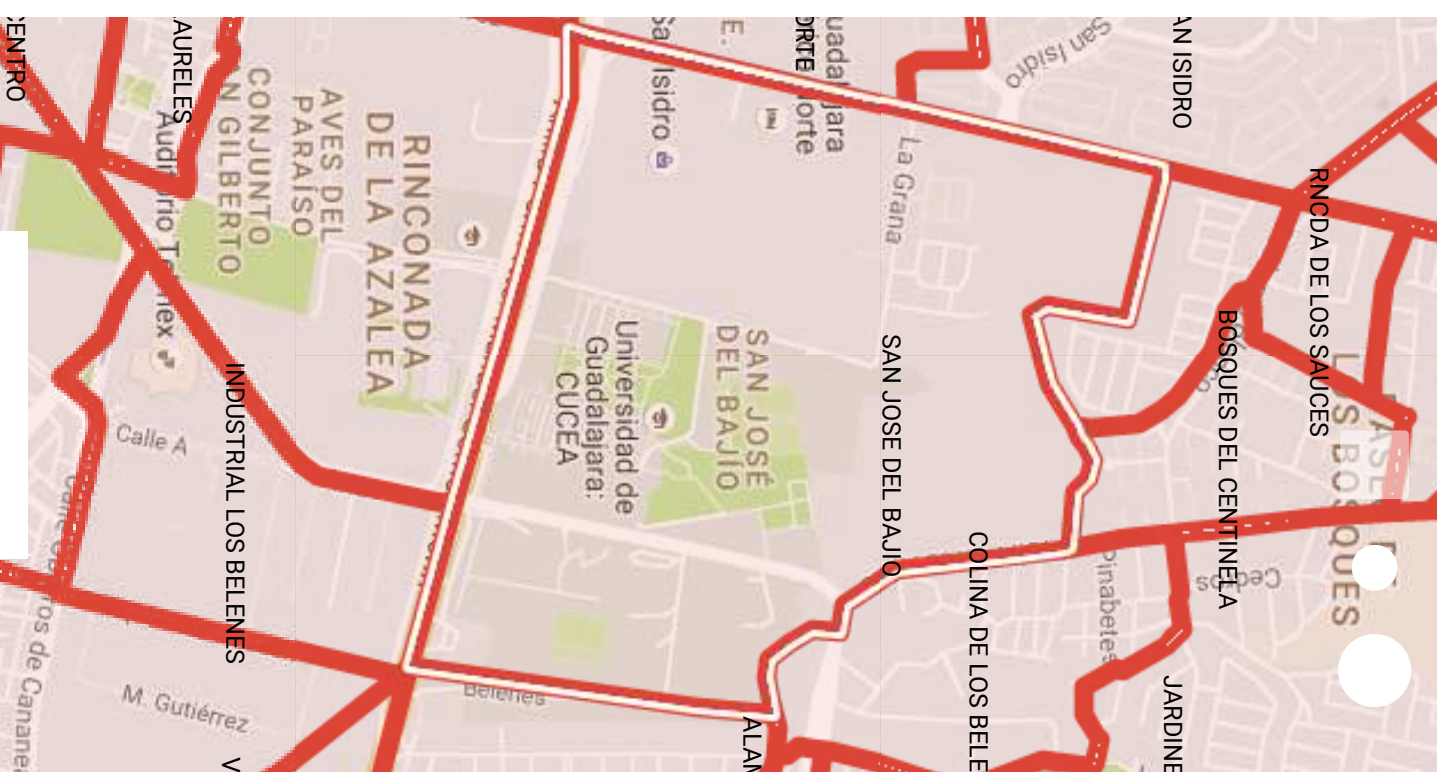
Descripción

Unknown Area Type

NOMBRE = SAN JOSE DEL BAJIO

CLASIFICAC = 1

OID = 95



10/10/2016

## SAN JOSE EJIDAL

Nombre

SAN JOSE EJIDAL

Descripción

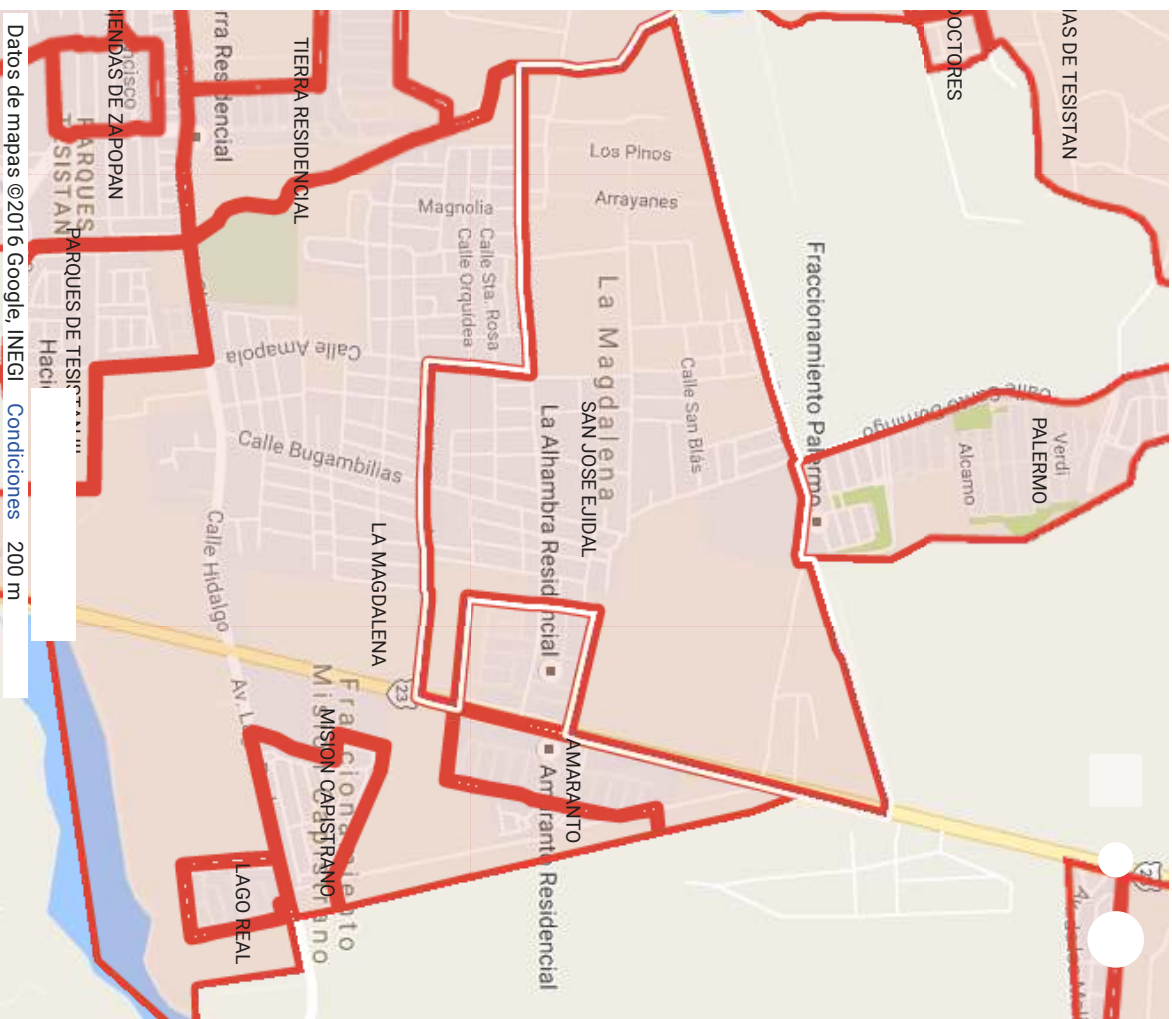
Unknown Area Type

NOMBRE = SAN JOSE EJIDAL

CLASIFICAC = 1

OID = 577

COLONIAS ZPN





# SAN MARINO

Nombre

**SAN MARINO**

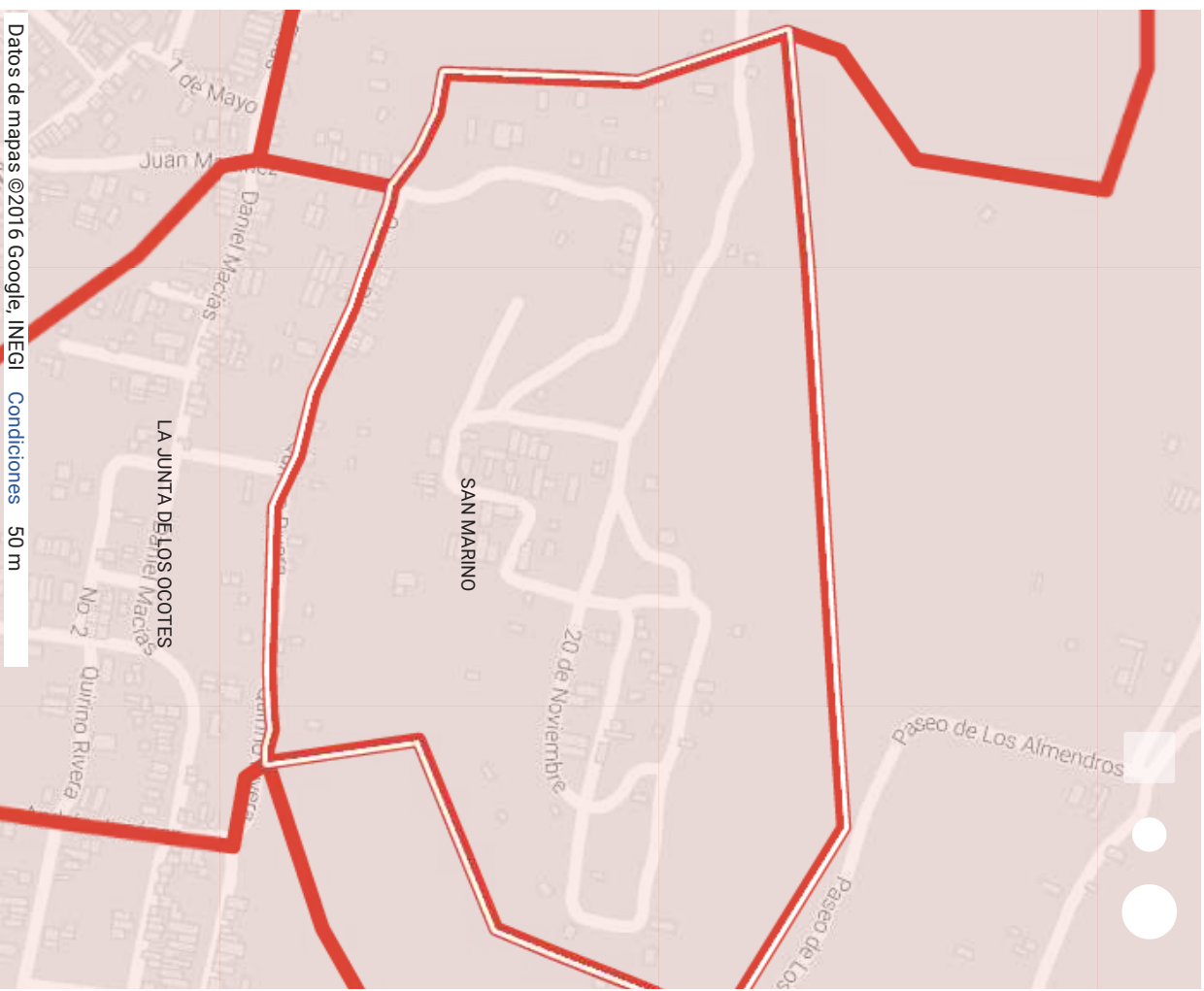
Descripción

Unknown Area Type

**NOMBRE = SAN MARINO**

**CLASIFICAC = 1**

**OID = 611**





# SAN MIGUEL DE LA COLINA

Nombre

**SAN MIGUEL DE LA COLINA**

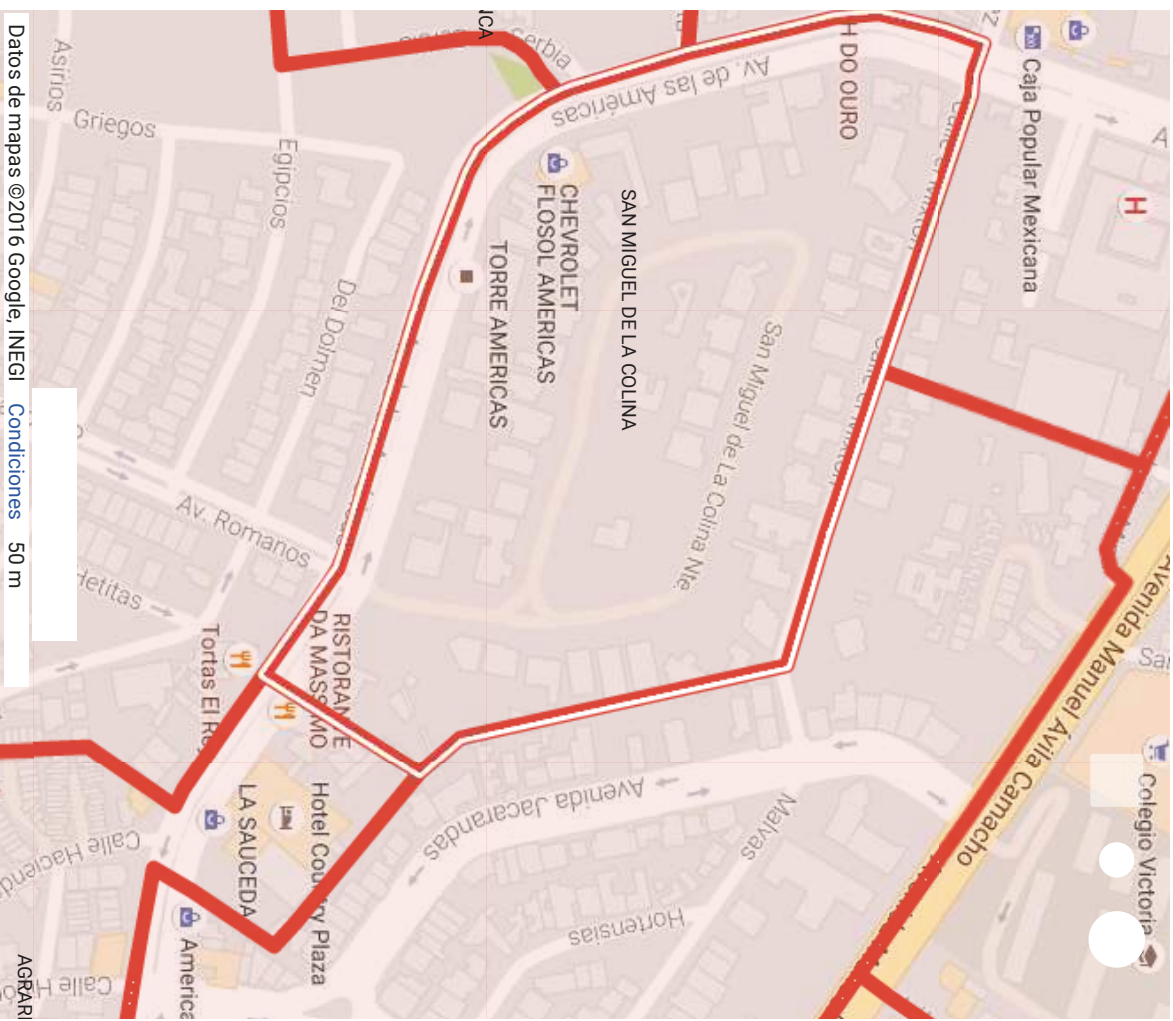
Descripción

Unknown Area Type

**NOMBRE = SAN MIGUEL DE LA COLINA**

**CLASIFICAC = 2**

**OID = 242**





# SAN NICOLAS DE LA PRIMAVERA

Nombre

SAN NICOLAS DE LA PRIMAVERA

Descripción

Unknown Area Type

NOMBRE = SAN NICOLAS DE LA PRIMAVERA

CLASIFICAC = 2

OID = 428





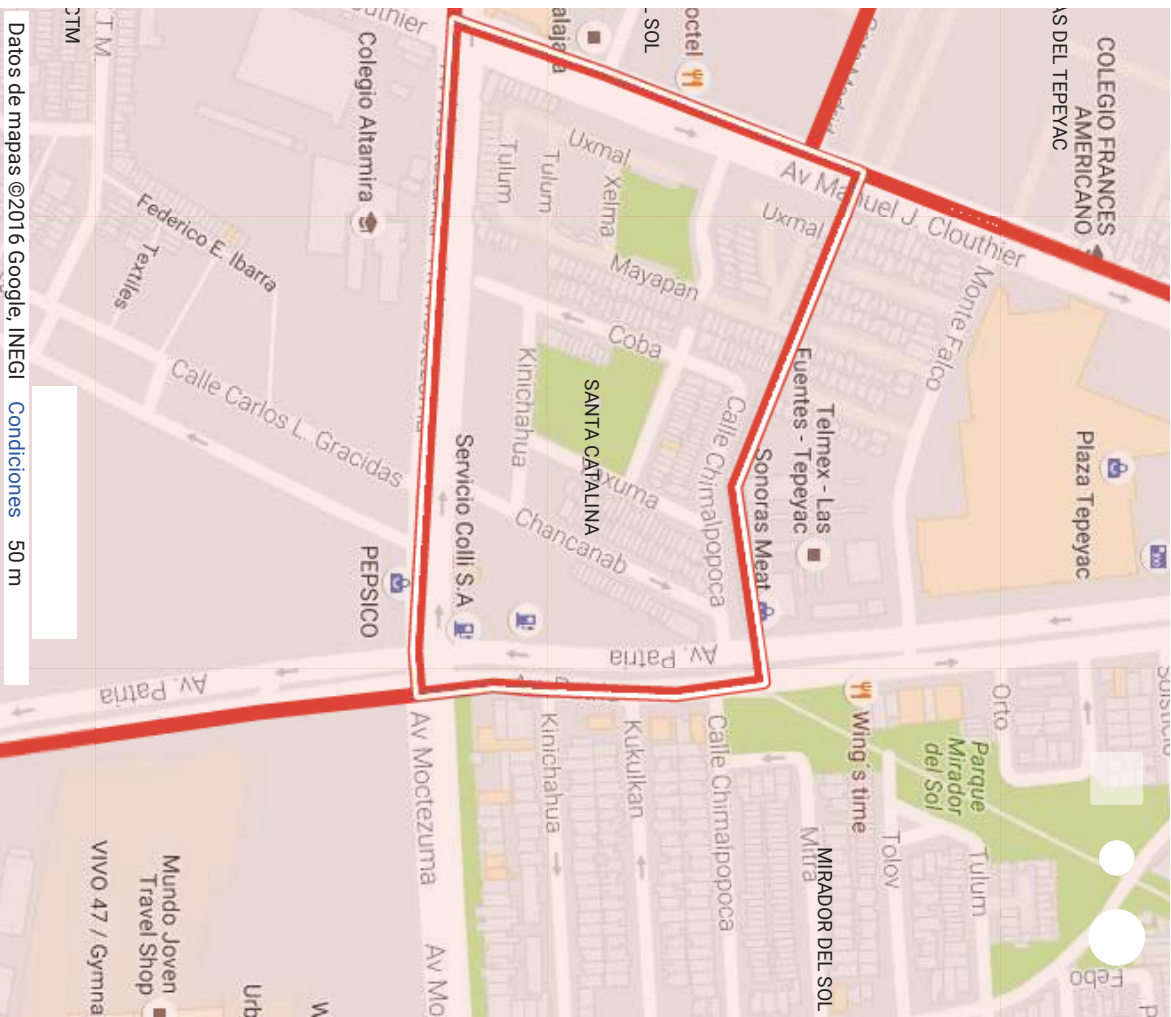


# SANTA CATALINA

Nombre  
**SANTA CATALINA**

Descripción  
Unknown Area Type

NOMBRE = SANTA CATALINA  
CLASIFICAC = 2  
OID = 168



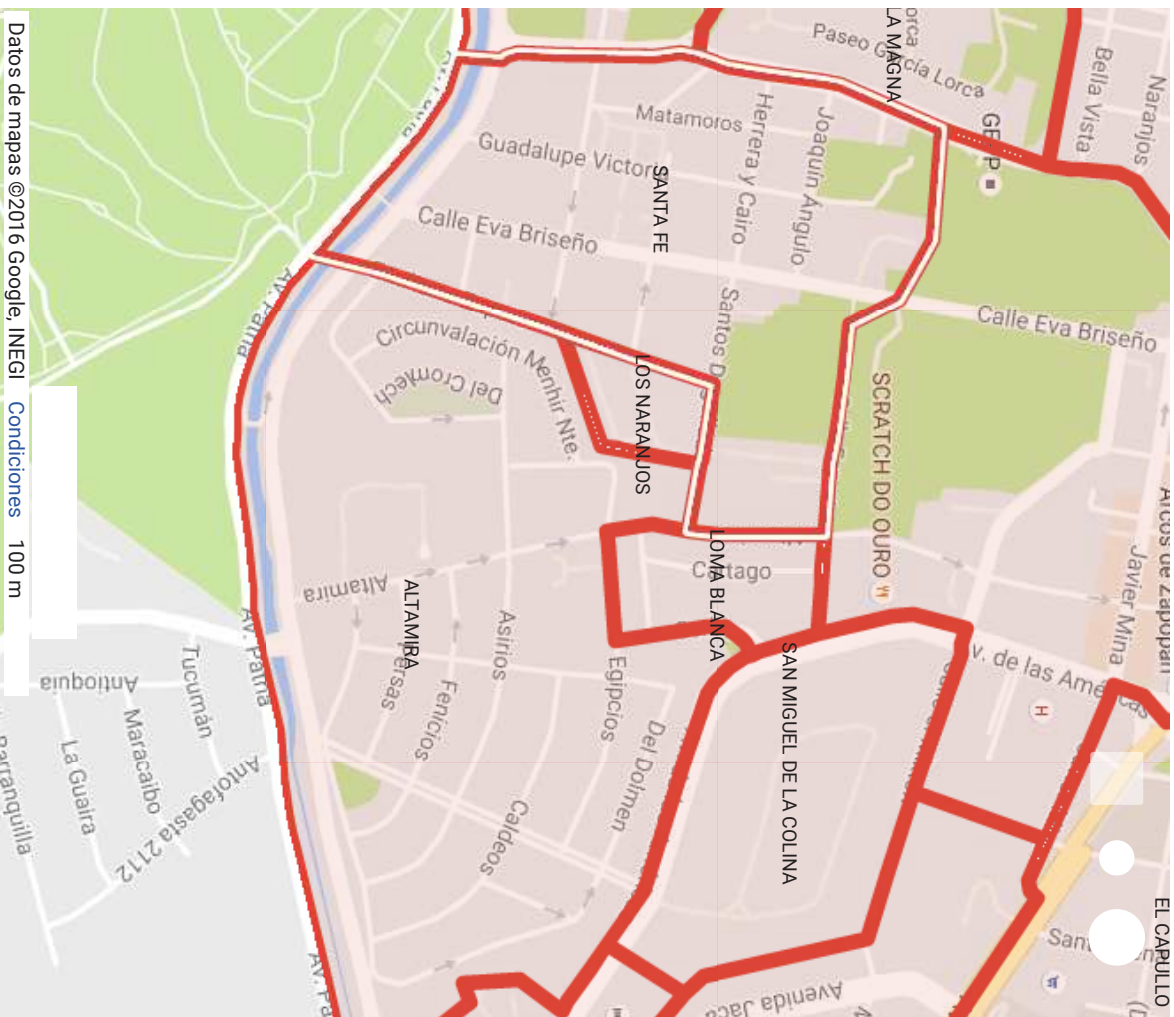


# SANTA FE

Nombre  
**SANTA FE**

Descripción  
**Unknown Area Type**

**NOMBRE = SANTA FE**  
**CLASIFICAC = 1**  
**OID = 247**





# SANTA ISABEL

Nombre  
**SANTA ISABEL**

Descripción  
Unknown Area Type

NOMBRE = SANTA ISABEL  
CLASIFICAC = 1  
OID = 591

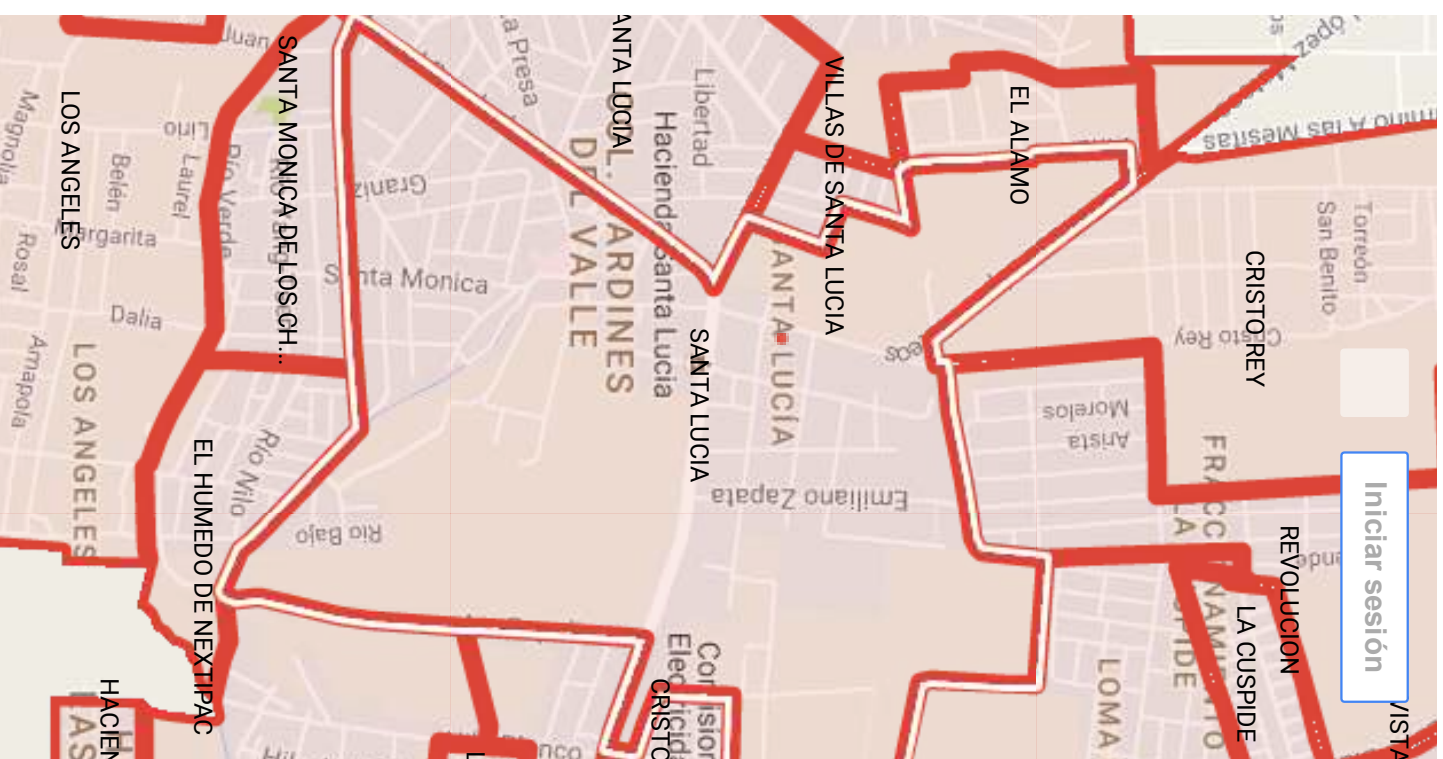


# SANTA LUCIA

Nombre  
**SANTA LUCIA**

Descripción  
Unknown Area Type

NOMBRE = SANTA LUCIA  
CLASIFICAC = 1  
OID = 439









# SANTA MARIA DEL PUEBLITO

Nombre

SANTA MARIA DEL PUEBLITO

Descripción

Unknown Area Type

NOMBRE = SANTA MARIA DEL PUEBLITO

CLASIFICAC = 1

OID = 67





# SANTA MARIA TEQUEPEXPAN

Nombre

SANTA MARIA TEQUEPEXPAN

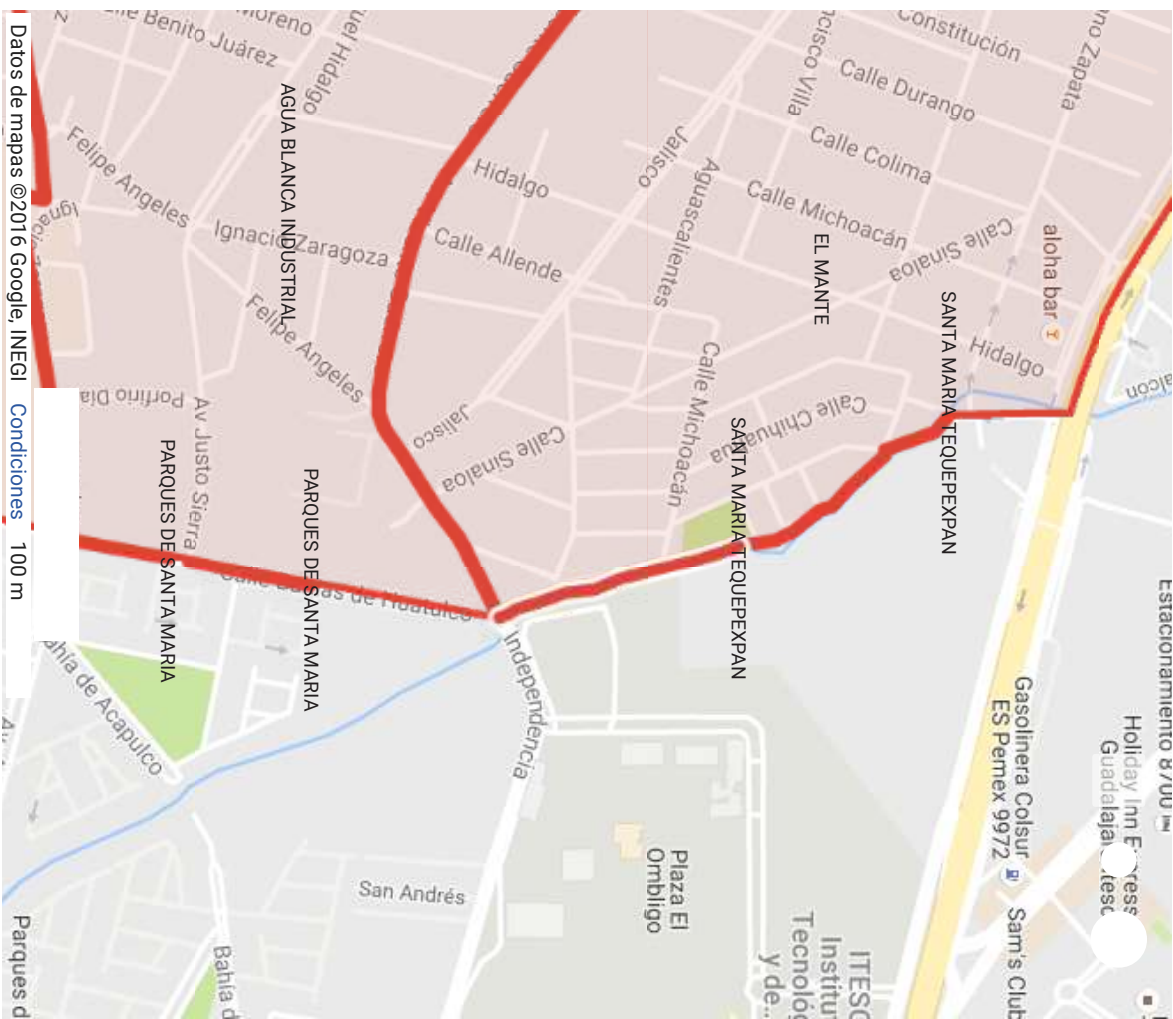
Descripción

Unknown Area Type

NOMBRE = SANTA MARIA TEQUEPEXPAN

CLASIFICAC = 5

OID = 584



# SANTA MONICA DE LOS CHORRITOS...

Nombre

SANTA MONICA DE LOS CHORRITOS

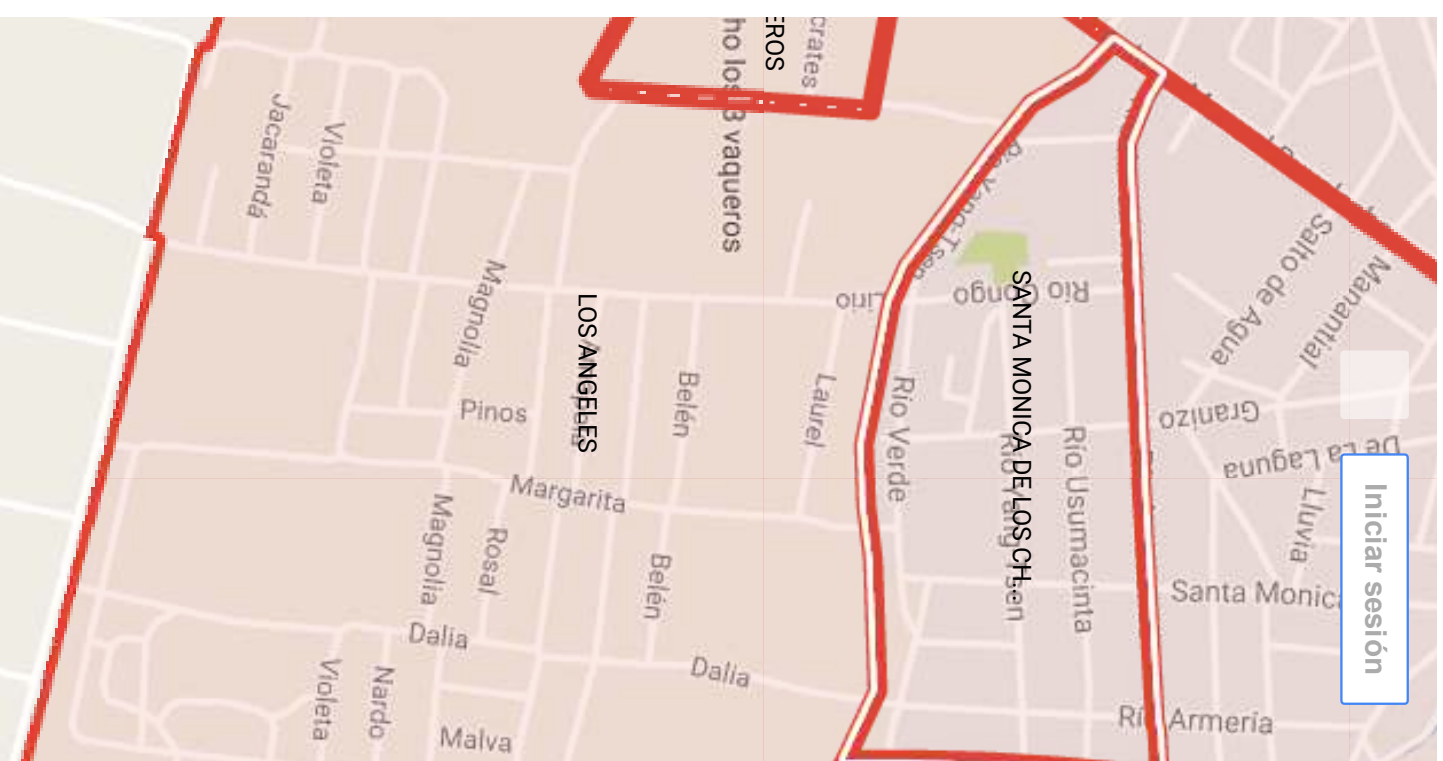
Descripción

Unknown Area Type

NOMBRE = SANTA MONICA DE LOS CHORRITOS

CLASIFICAC = 2

OID = 435

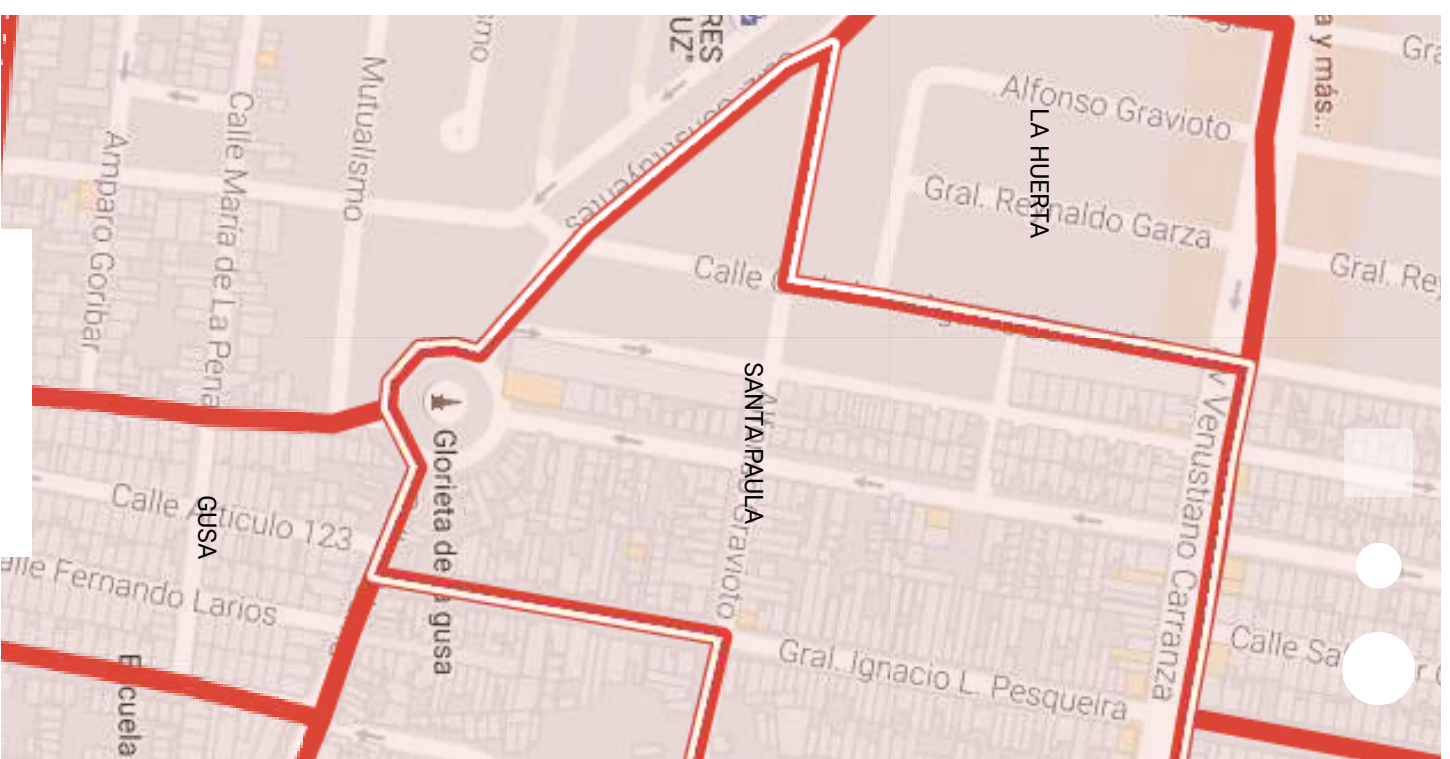


# SANTA PAULA

Nombre  
**SANTA PAULA**

Descripción  
Unknown Area Type

NOMBRE = SANTA PAULA  
CLASIFICAC = 1  
OID = 65

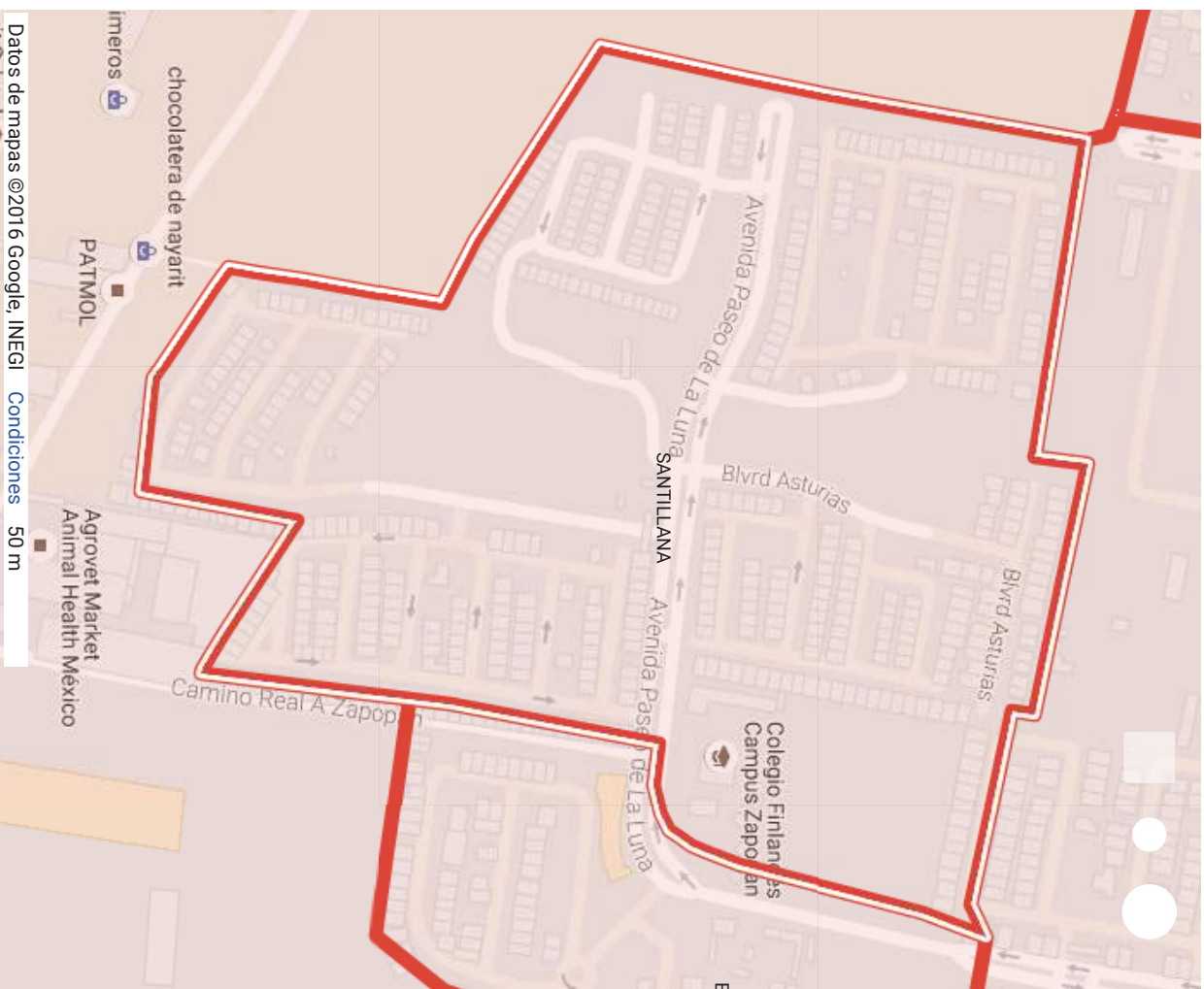


# SANTILLANA

Nombre  
**SANTILLANA**

Descripción  
Unknown Area Type

NOMBRE = SANTILLANA  
CLASIFICAC = 2  
OID = 636

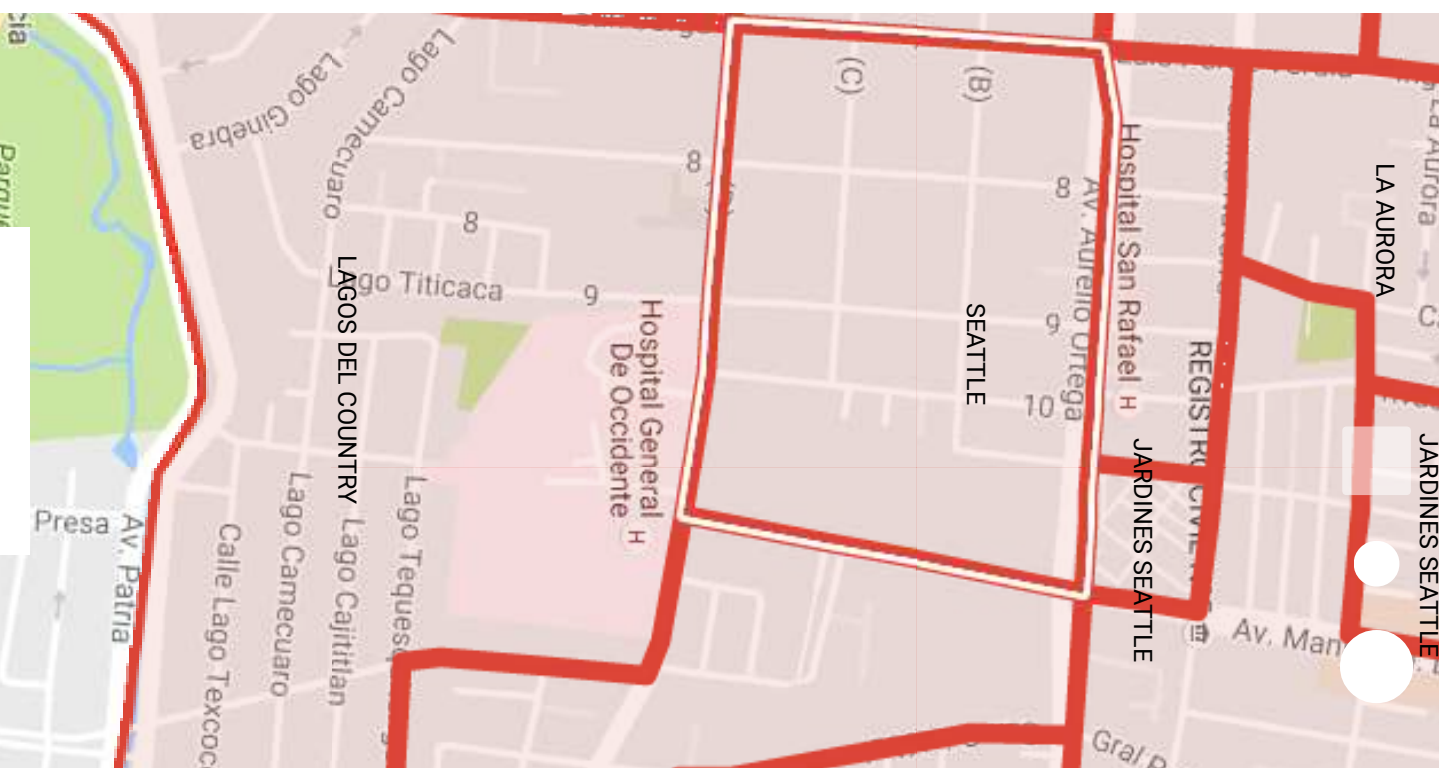


# SEATTLE

Nombre  
SEATTLE

Descripción  
Unknown Area Type

NOMBRE = SEATTLE  
CLASIFICAC = 1  
OID = 82





# SENDA

Nombre

SENDA

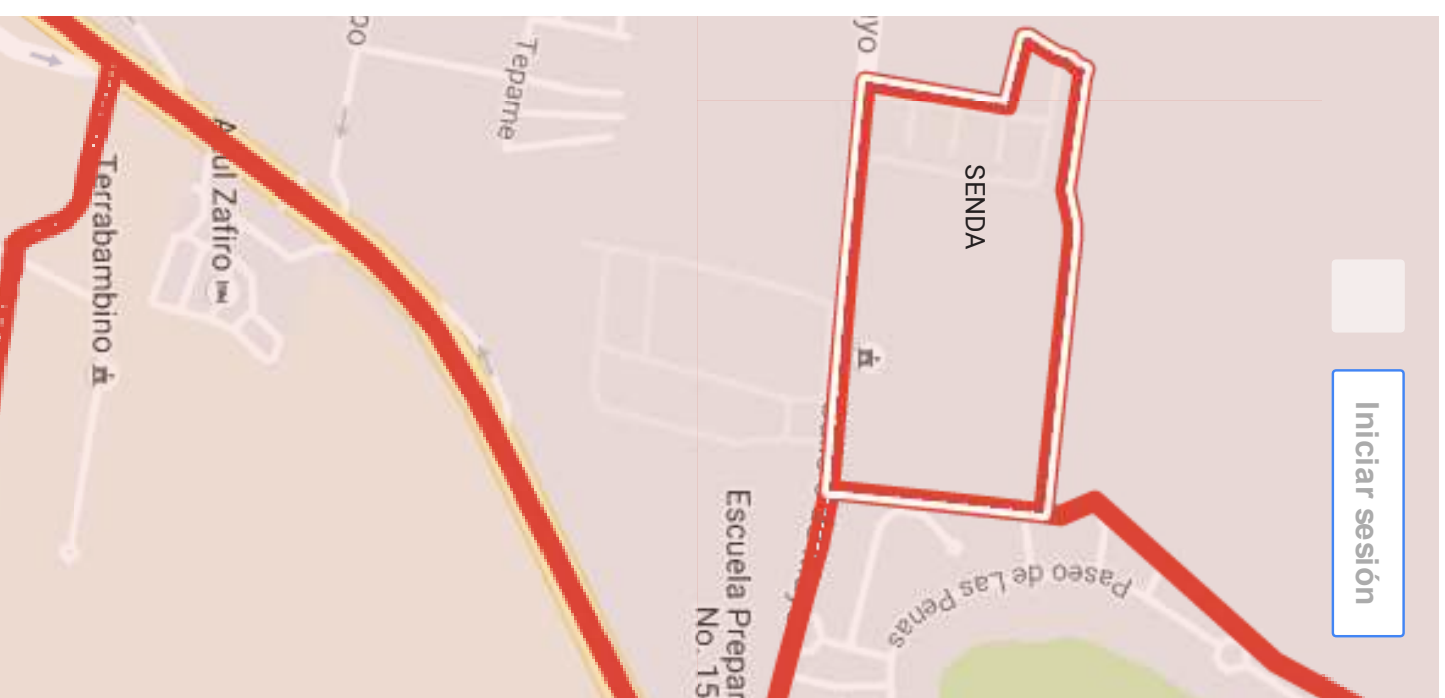
Descripción

Unknown Area Type

NOMBRE = SENDA

CLASIFICAC = 2

OID = 472



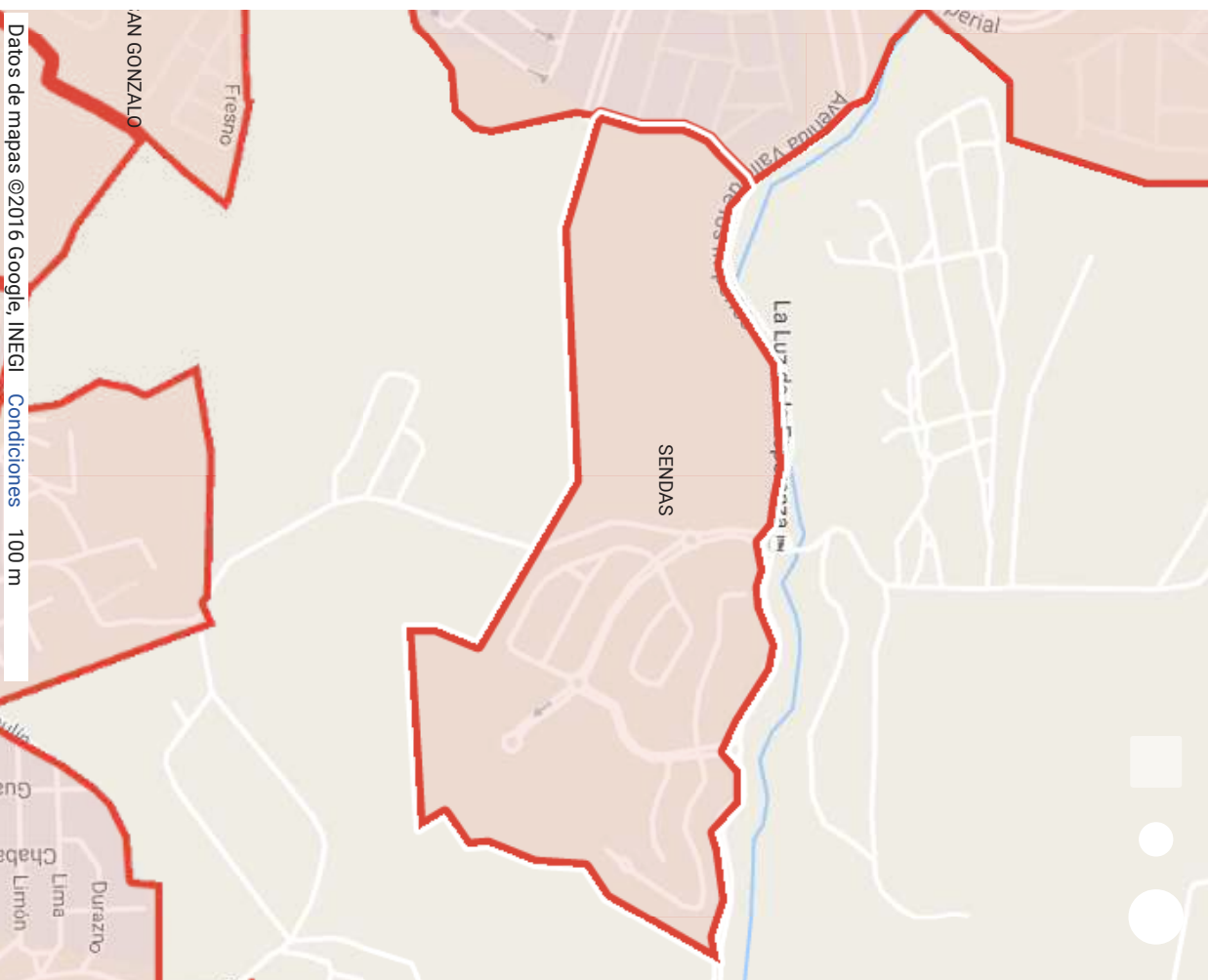
# SENDAS

Nombre  
SENDAS

Descripción  
Unknown Area Type

NOMBRE = SENDAS  
CLASIFICAC = 2  
OID = 646

COLONIAS ZPN

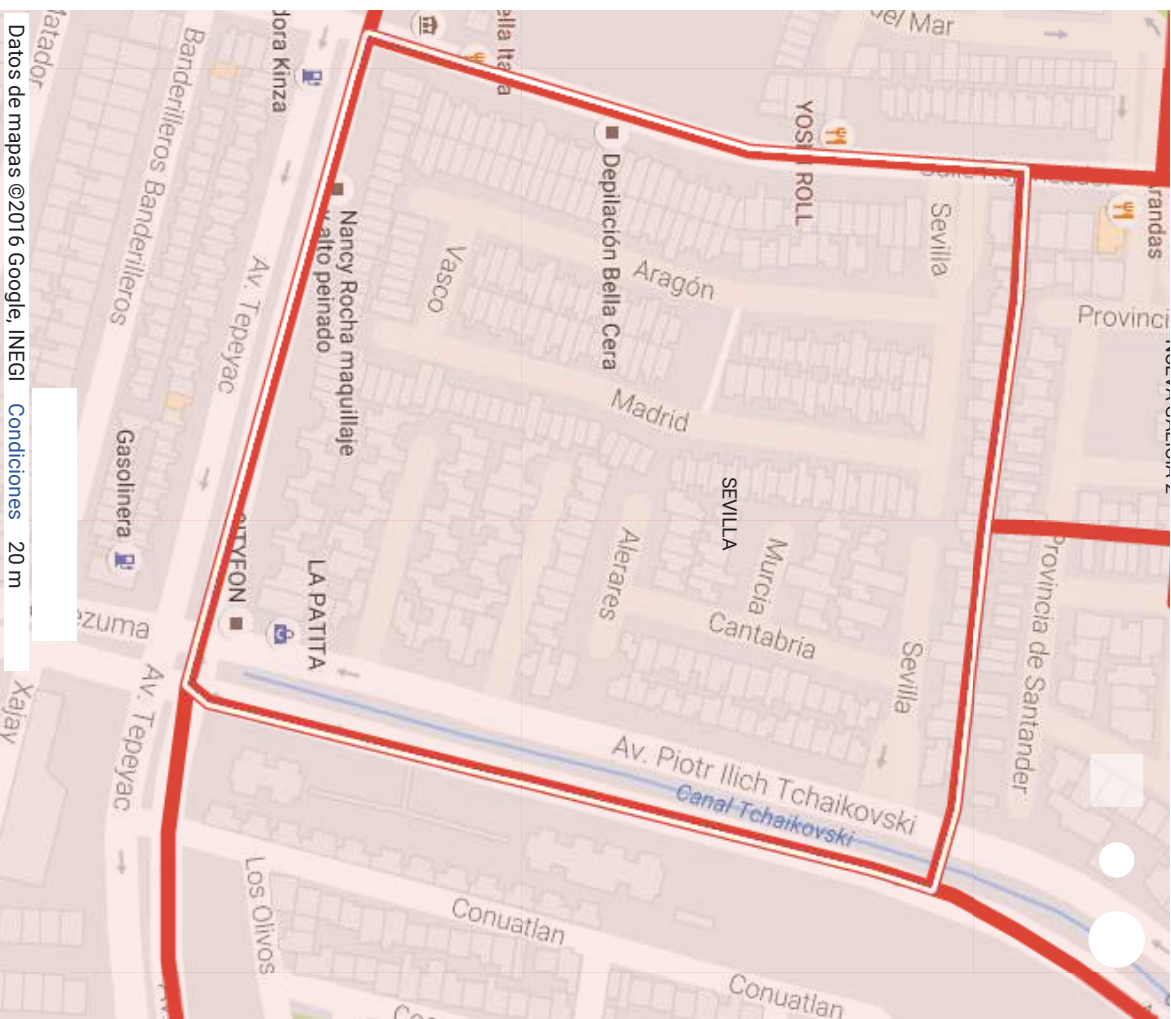


# SEVILLA

Nombre  
**SEVILLA**

Descripción  
Unknown Area Type

NOMBRE = SEVILLA  
CLASIFICAC = 13  
OID = 217





# SIN NOMBRE

Nombre

SIN NOMBRE

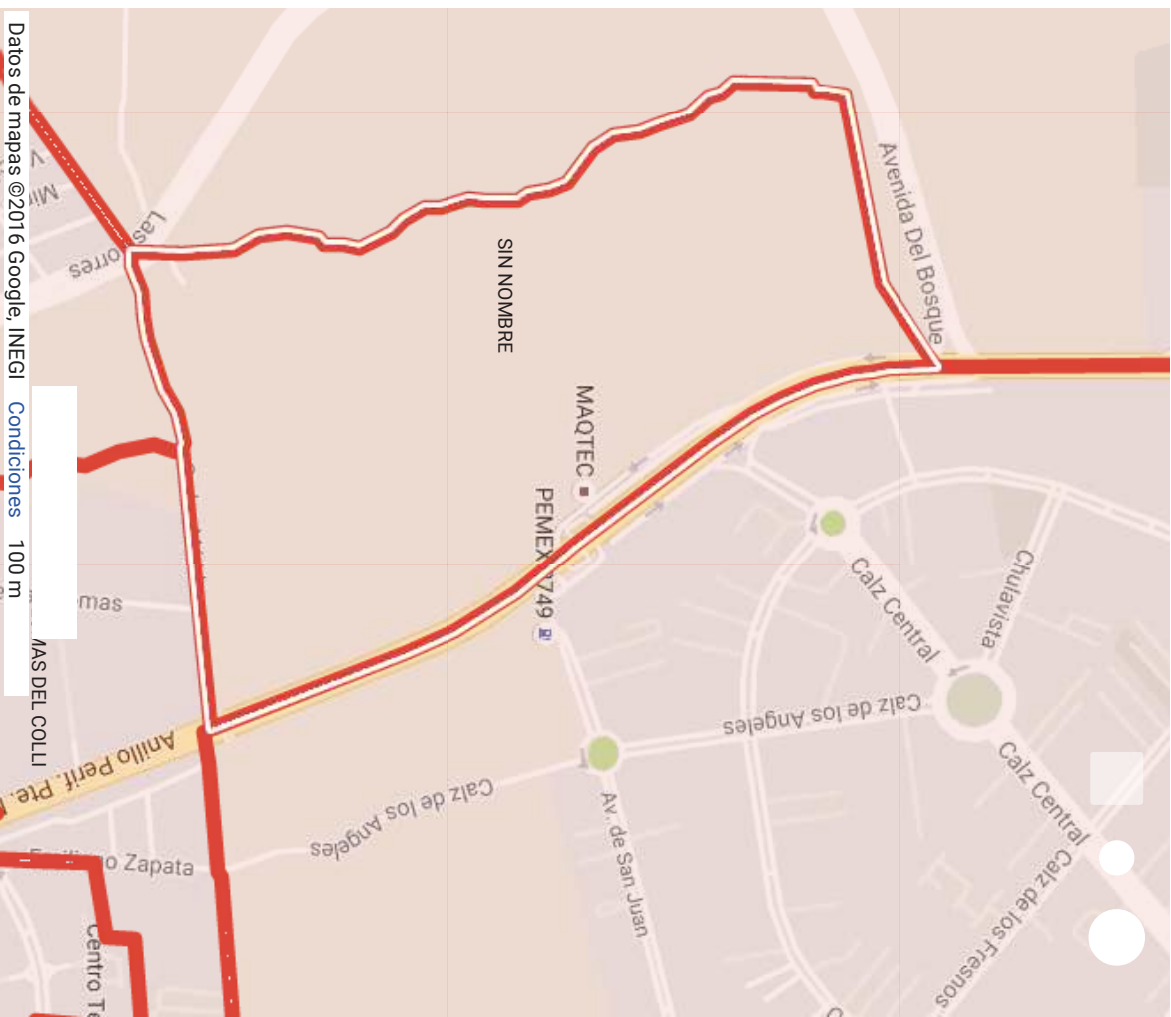
Descripción

Unknown Area Type

NOMBRE = SIN NOMBRE

CLASIFICAC = 36

OID = 221







10/10/2016

## SOLARES ALTHEA

Nombre

SOLARES ALTHEA

Descripción

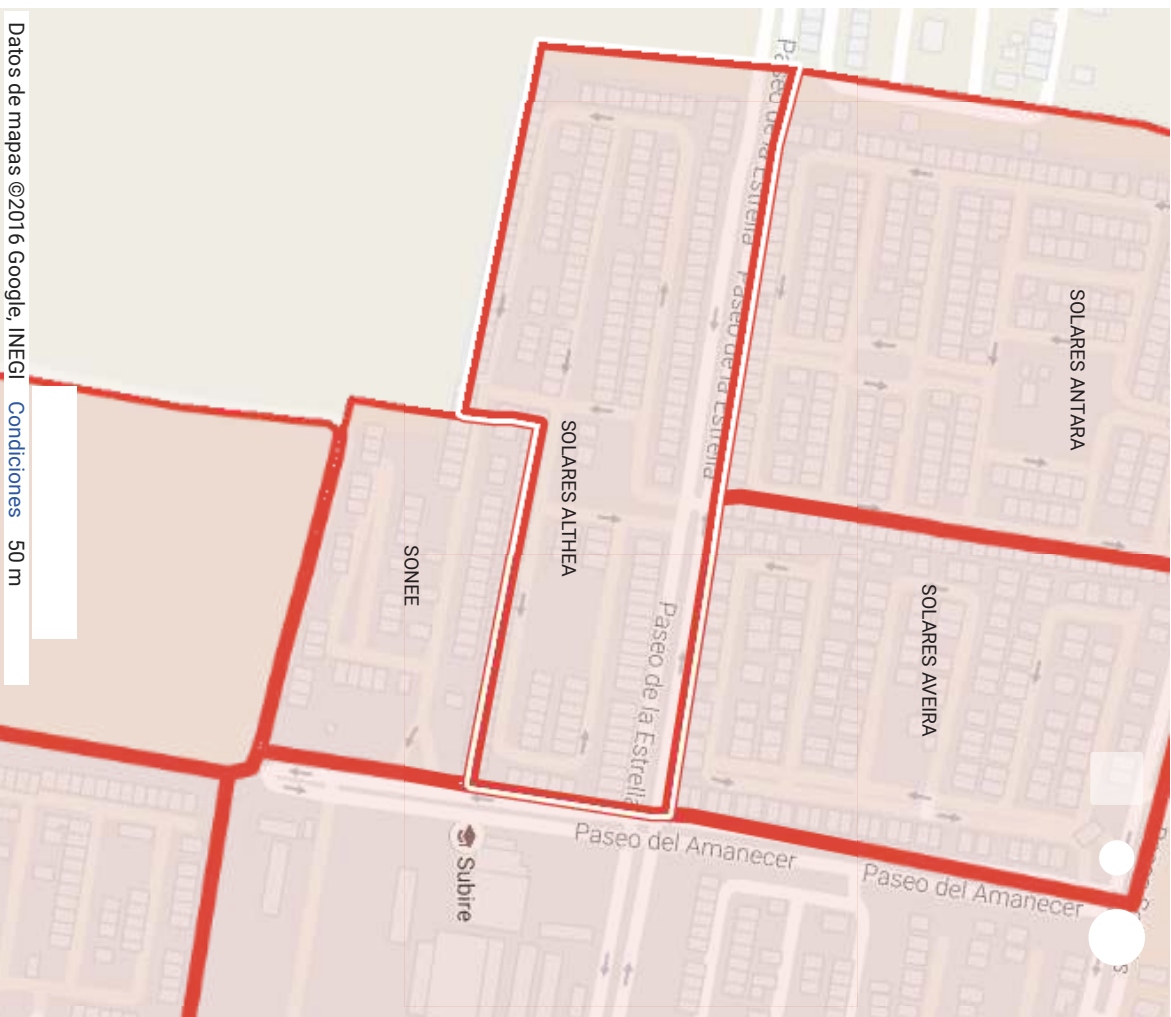
Unknown Area Type

NOMBRE = SOLARES ALTHEA

CLASIFICAC = 2

OID = 547

COLONIAS ZPN



10/10/2016

## SOLARES ANTARA

Nombre

SOLARES ANTARA

Descripción

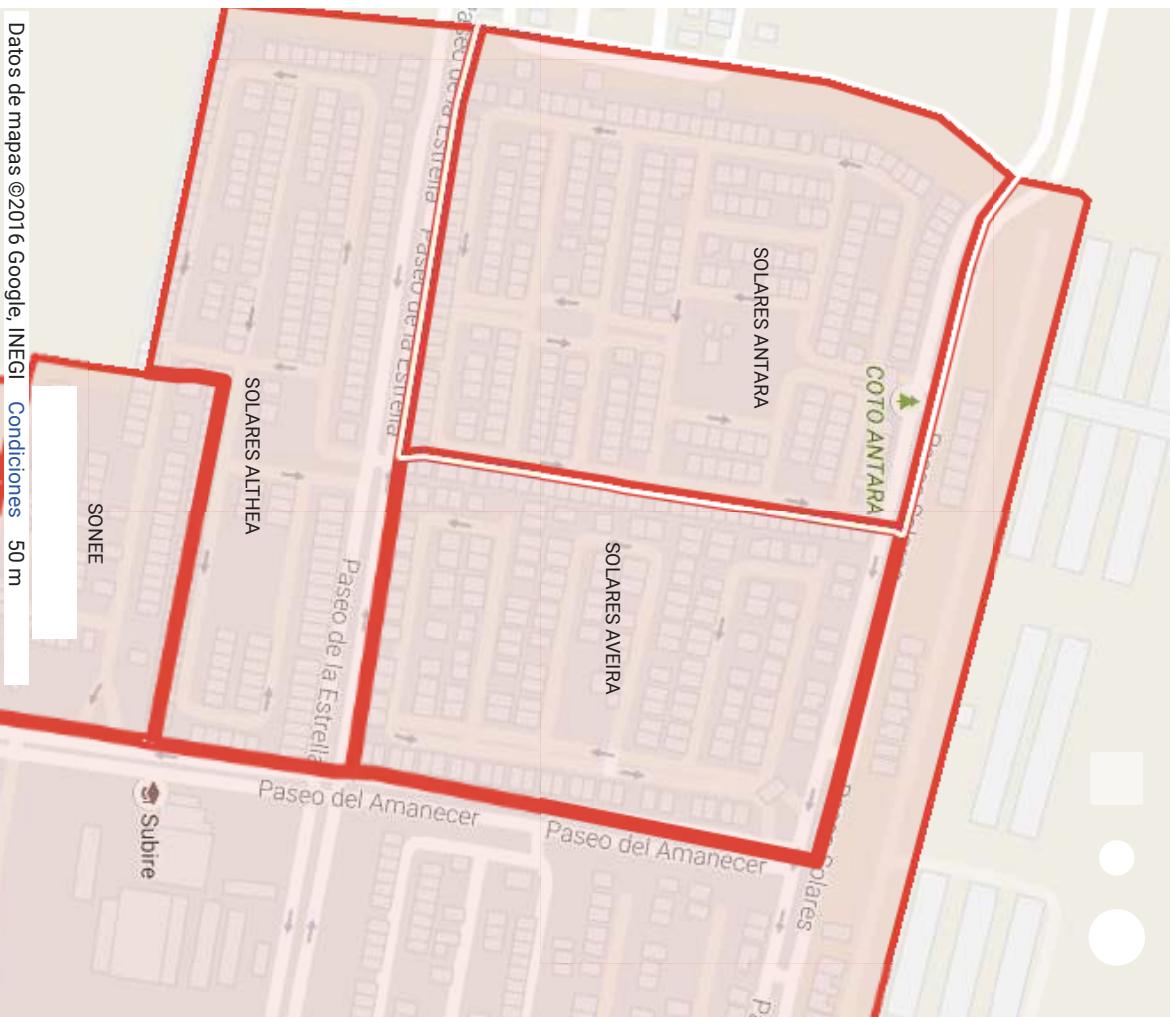
Unknown Area Type

NOMBRE = SOLARES ANTARA

CLASIFICAC = 2

OID = 545

COLONIAS ZPN



10/10/2016

## SOLARES AVEIRA

Nombre

SOLARES AVEIRA

Descripción

Unknown Area Type

NOMBRE = SOLARES AVEIRA

CLASIFICAC = 2

OID = 546

COLONIAS ZPN



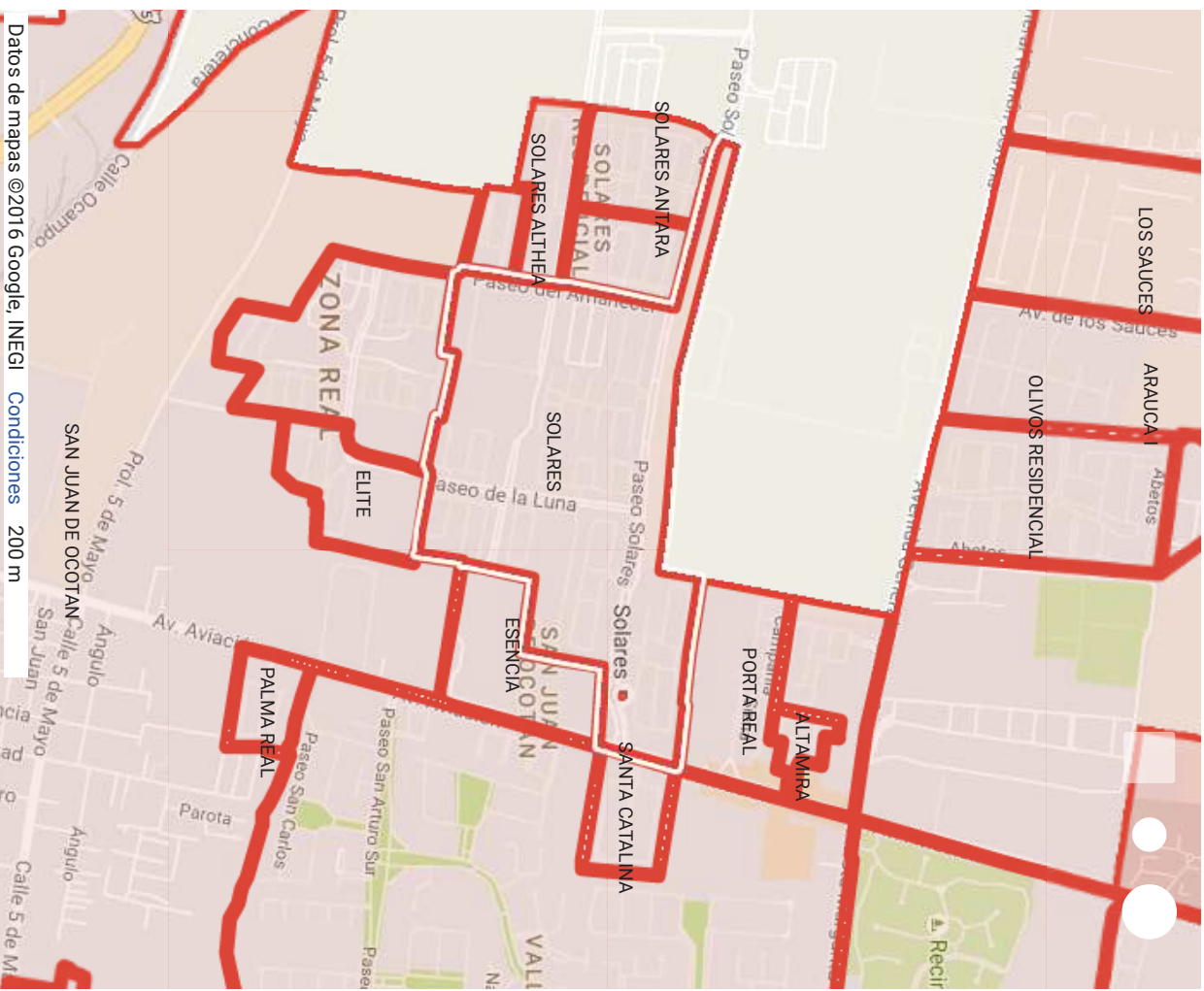


# SOLARES

Nombre  
SOLARES

Descripción  
Unknown Area Type

NOMBRE = SOLARES  
CLASIFICAC = 23  
OID = 635



Datos de mapas ©2016 Google, INEGI Condiciones 200 m



# SOLE REAL

Nombre

SOLE REAL

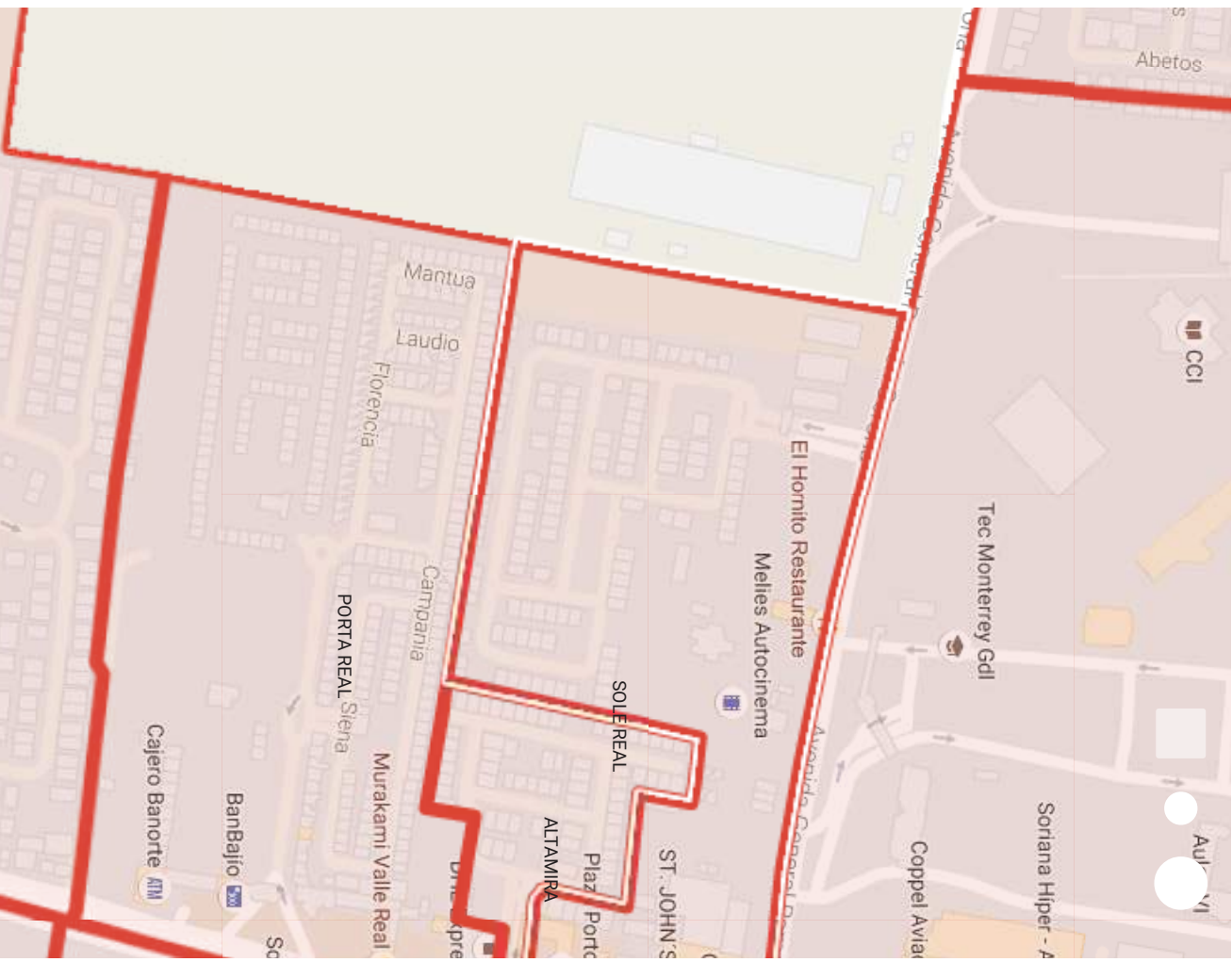
Descripción

Unknown Area Type


NOMBRE = SOLE REAL

CLASIFICAC = 2

OID = 543



- EL FORTIN
- BOSQUE REAL
- JARDINES DE SANTA ANA
- MURO VEKIO
- RIO BLANCO
- LA CEIBA
- LOS CERRITOS
- VISTAS DEL TULE I
- BOSQUE DEL CENTINELA II
- COTO SANTA LUZA
- RESIDENCIAL SANTA MARGARITA
- LOMAS DE TESISITAN
- FUENTE MAYOR
- ESTRADA
- COTO SAN FRANCISCO
- LAGO REAL
- PALERMO
- AMARANTO
- SOLE REAL
- PORTA REAL
- SOLARES ANTARA
- SOLARES AVEIRA
- SOLARES ALTHEA
- BOSQUE DE LOS LAGOS



10/10/2016

BOSQUE DE LOS VIRREYES

COLONIAS ZPN

<https://www.google.com/maps/d/viewer?mid=1xkl7Msls-Du-AaAepj0T-CSuJQ>

10/10/2016

## SONEE

Nombre  
SONEE

Descripción  
Unknown Area Type

NOMBRE = SONEE  
CLASIFICAC = 2  
OID = 641

COLONIAS ZPN

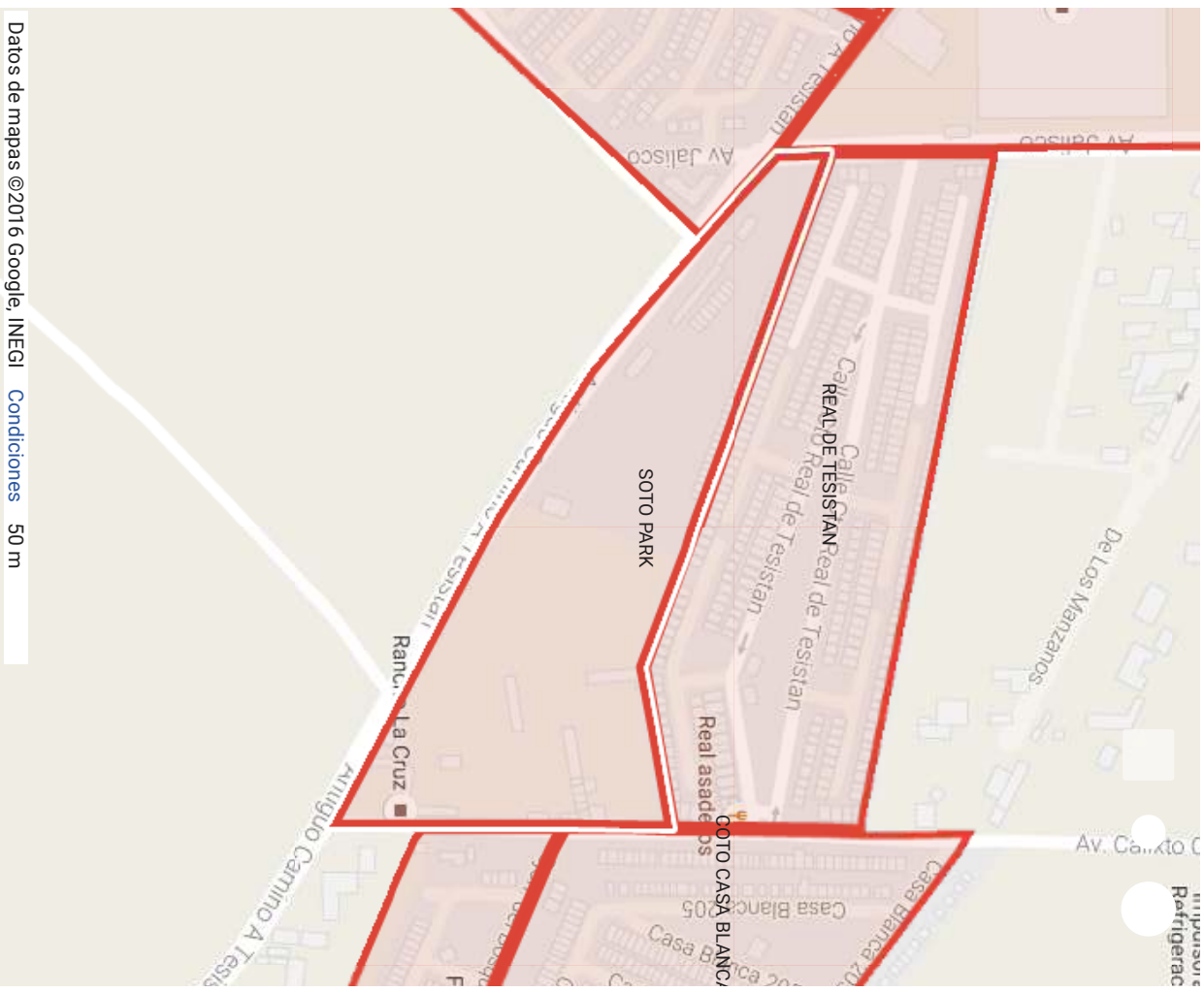


10/10/2016

## SOTO PARK

Nombre  
SOTO PARK

Descripción  
Unknown Area Type  
NOMBRE = SOTO PARK  
CLASIFICAC = 2  
OID = 643









# TEPEYAC CASINO

Nombre

TEPEYAC CASINO

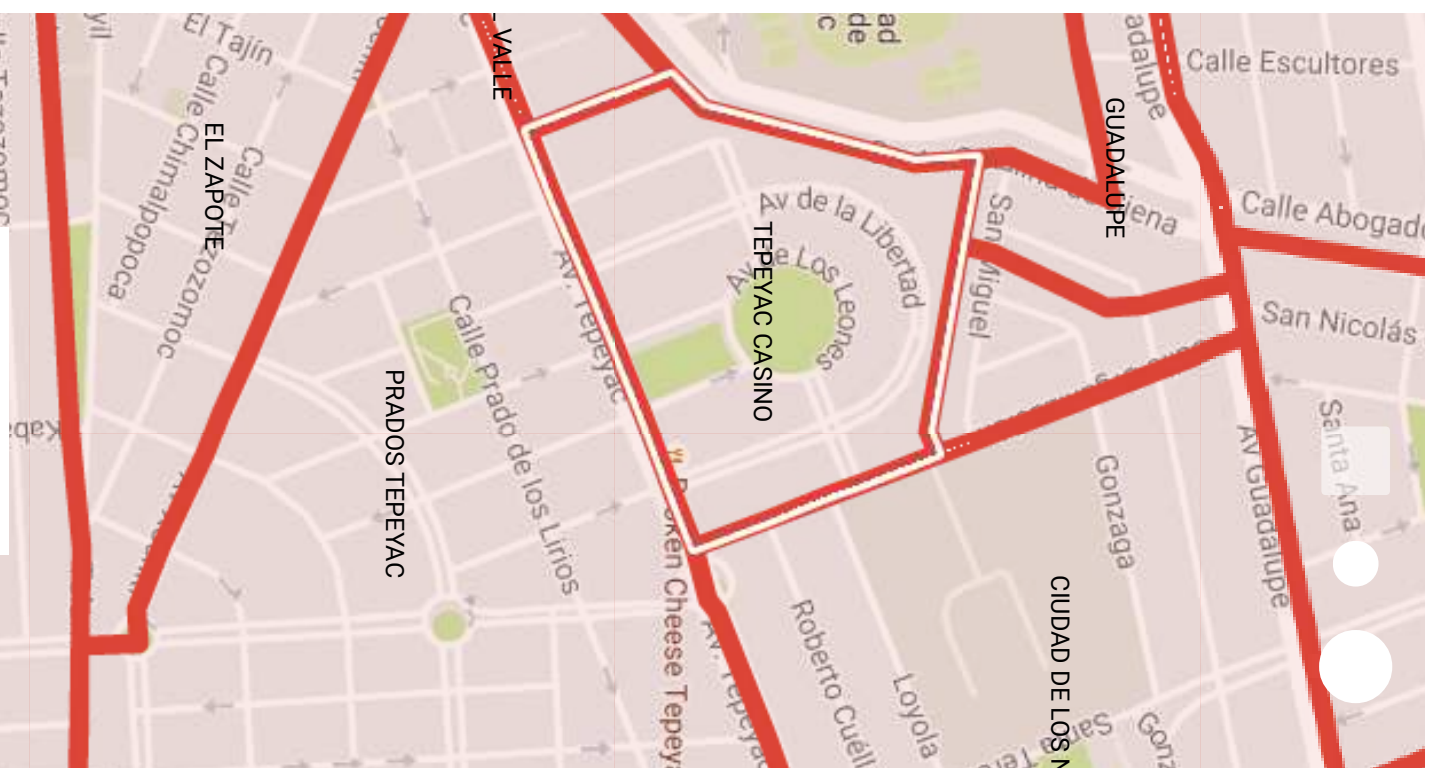
Descripción

Unknown Area Type

NOMBRE = TEPEYAC CASINO

CLASIFICAC = 1

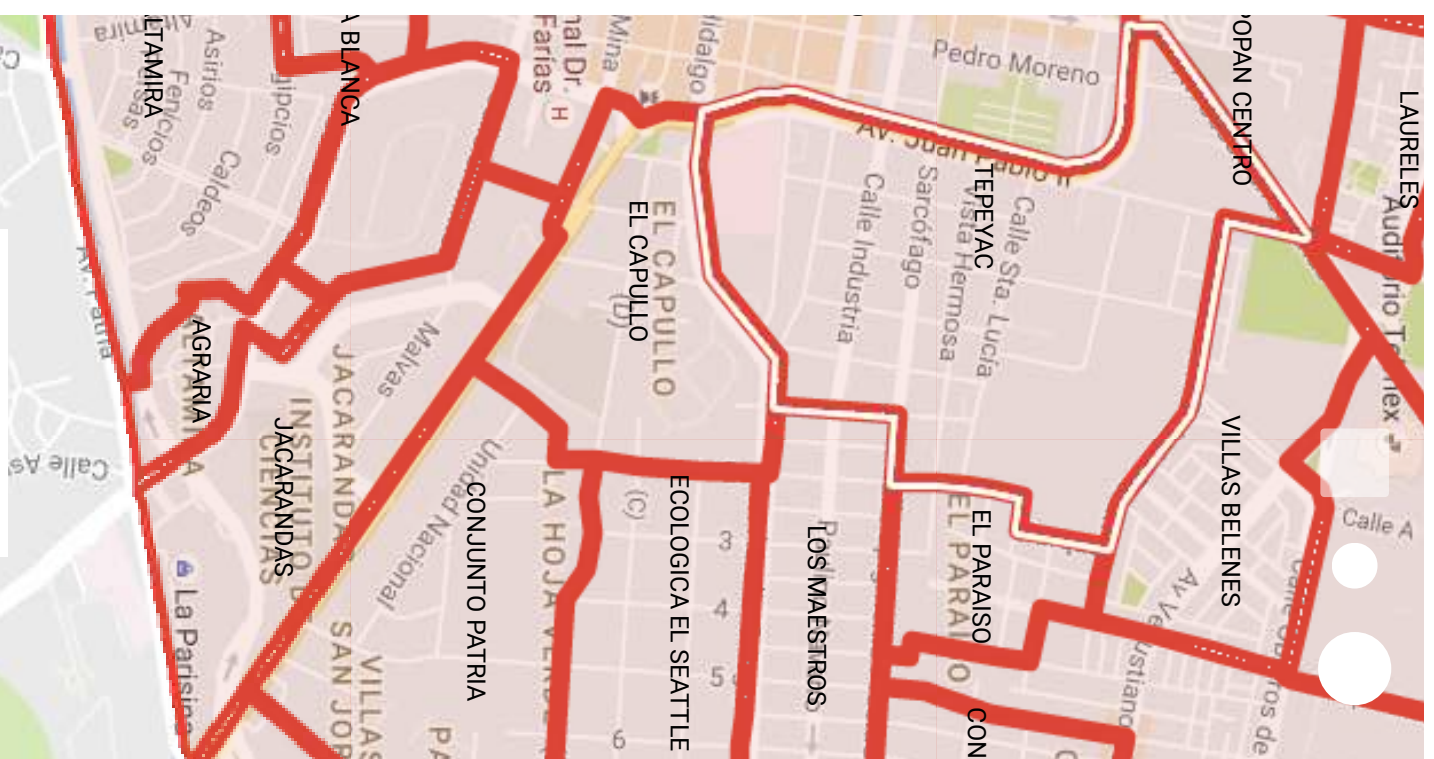
OID = 126



# TEPEYAC

Nombre  
TEPEYAC

Descripción  
Unknown Area Type  
NOMBRE = TEPEYAC  
CLASIFICAC = 1  
OID = 85



# TERCER MILENIO

Nombre

TERCER MILENIO

Descripción

Unknown Area Type

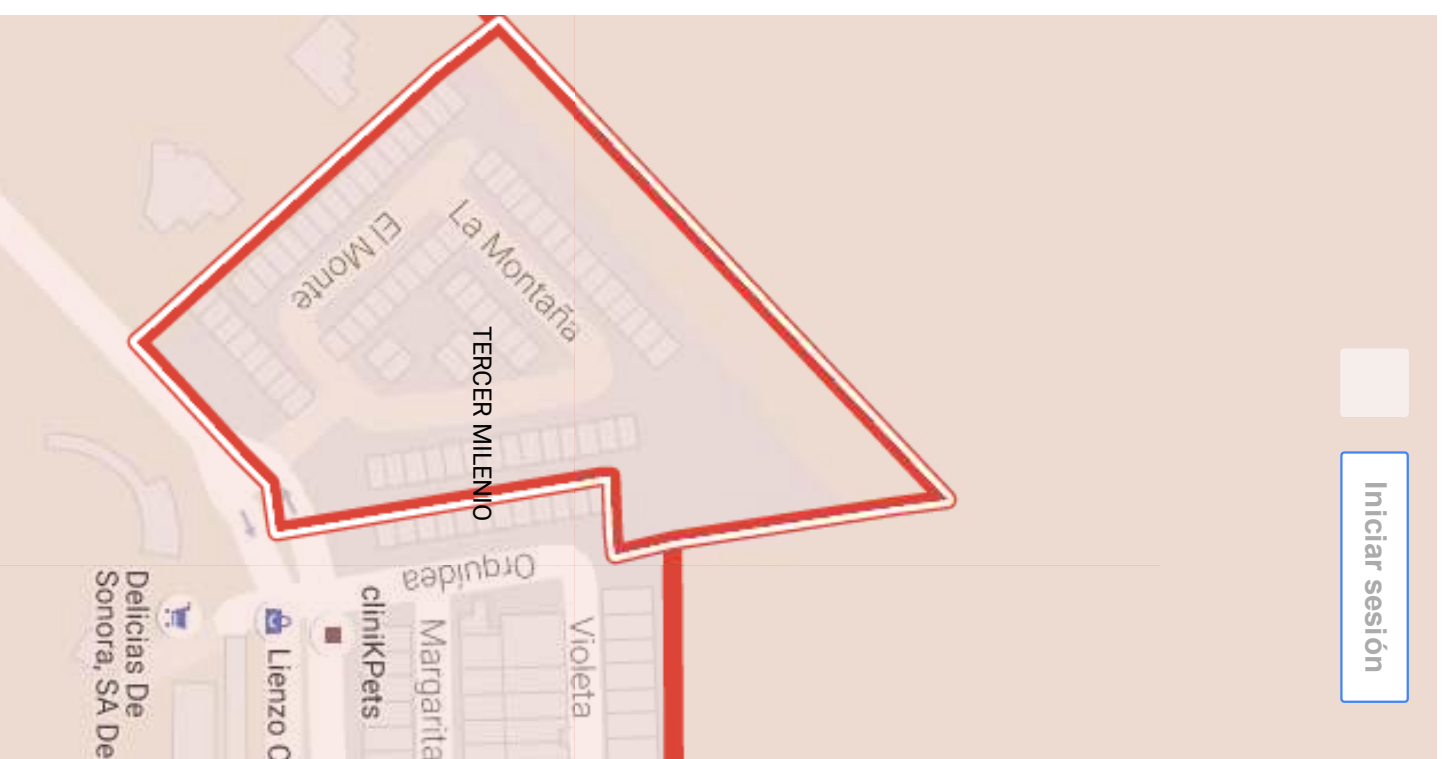
NOMBRE = TERCER MILENIO

CLASIFICAC = 2

OID = 400



Iniciar sesión



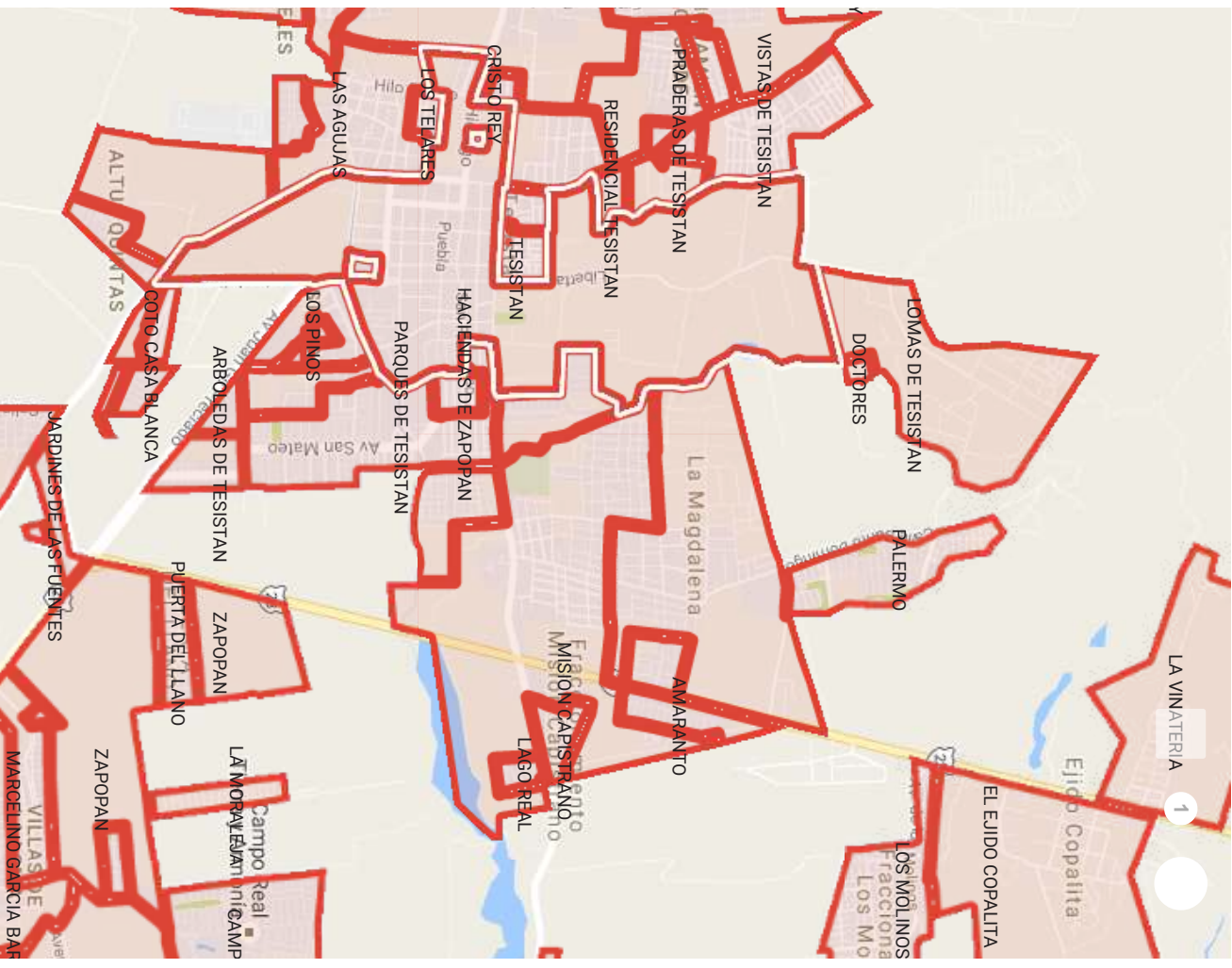


# TESISTAN

Nombre  
TESISTAN

Descripción  
Unknown Area Type

NOMBRE = TESISTAN  
CLASIFICAC = 1  
OID = 342







# UAG

Nombre

UAG

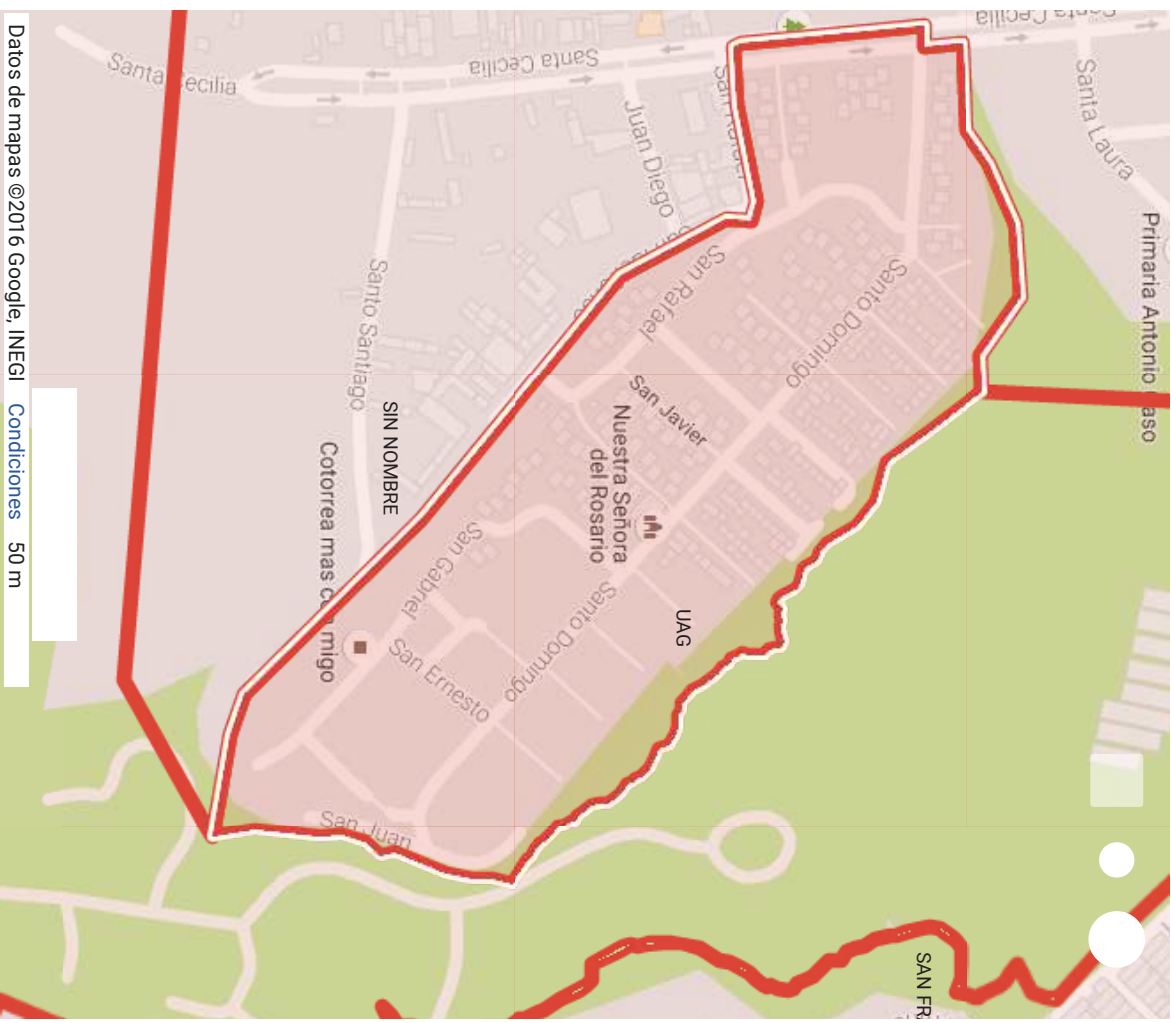
Descripción

Unknown Area Type

NOMBRE = UAG

CLASIFICAC = 3

OID = 260





## UNIDAD CADETE FCO MARQUEZ

Nombre

UNIDAD CADETE FCO MARQUEZ

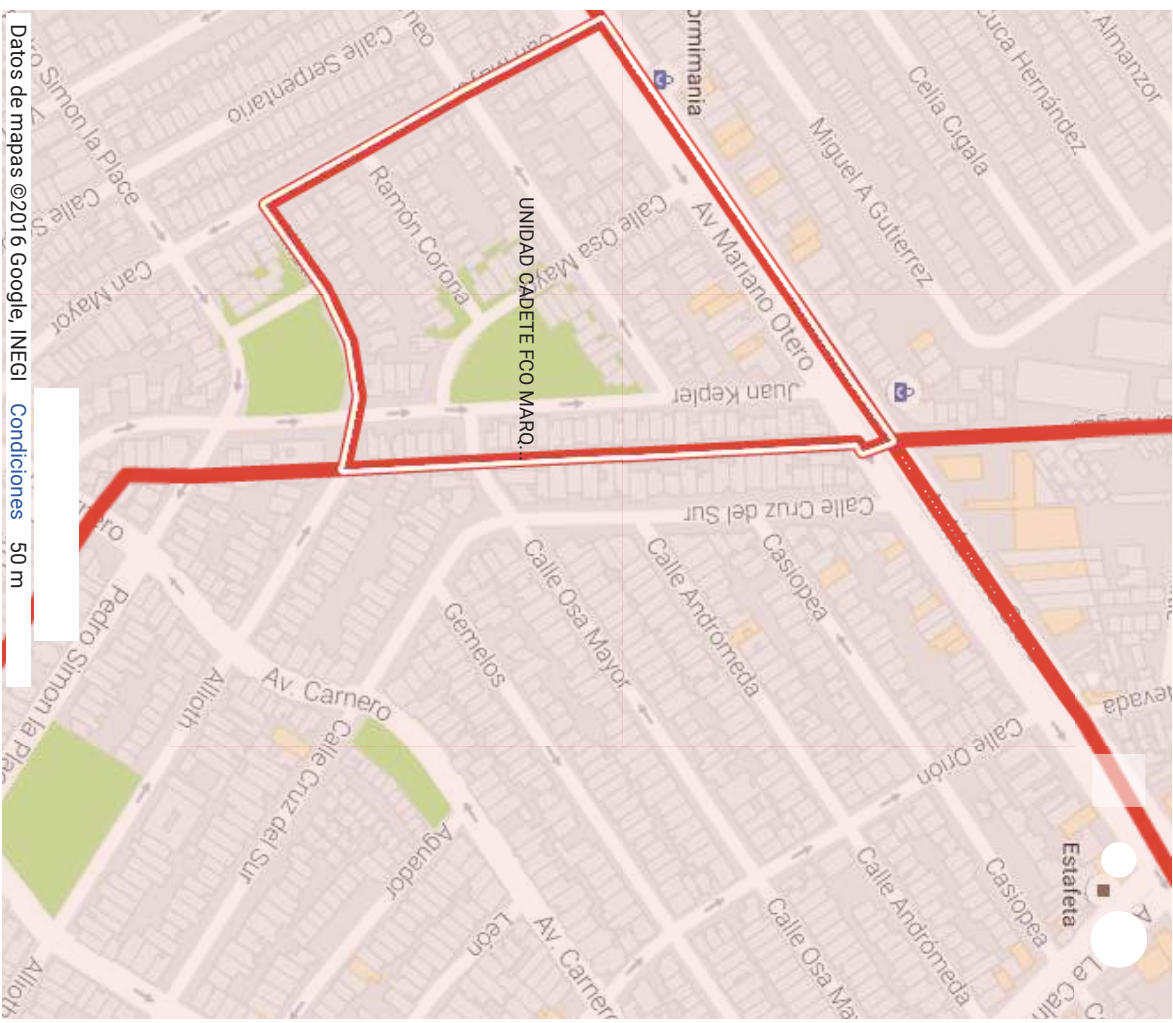
Descripción

Unknown Area Type

NOMBRE = UNIDAD CADETE FCO MARQUEZ

CLASIFICAC = 1

OID = 197





# UNIDAD HABITACIONAL MILITAR

Nombre

UNIDAD HABITACIONAL MILITAR

Descripción

Unknown Area Type

NOMBRE = UNIDAD HABITACIONAL MILITAR

CLASIFICAC = 2

OID = 638



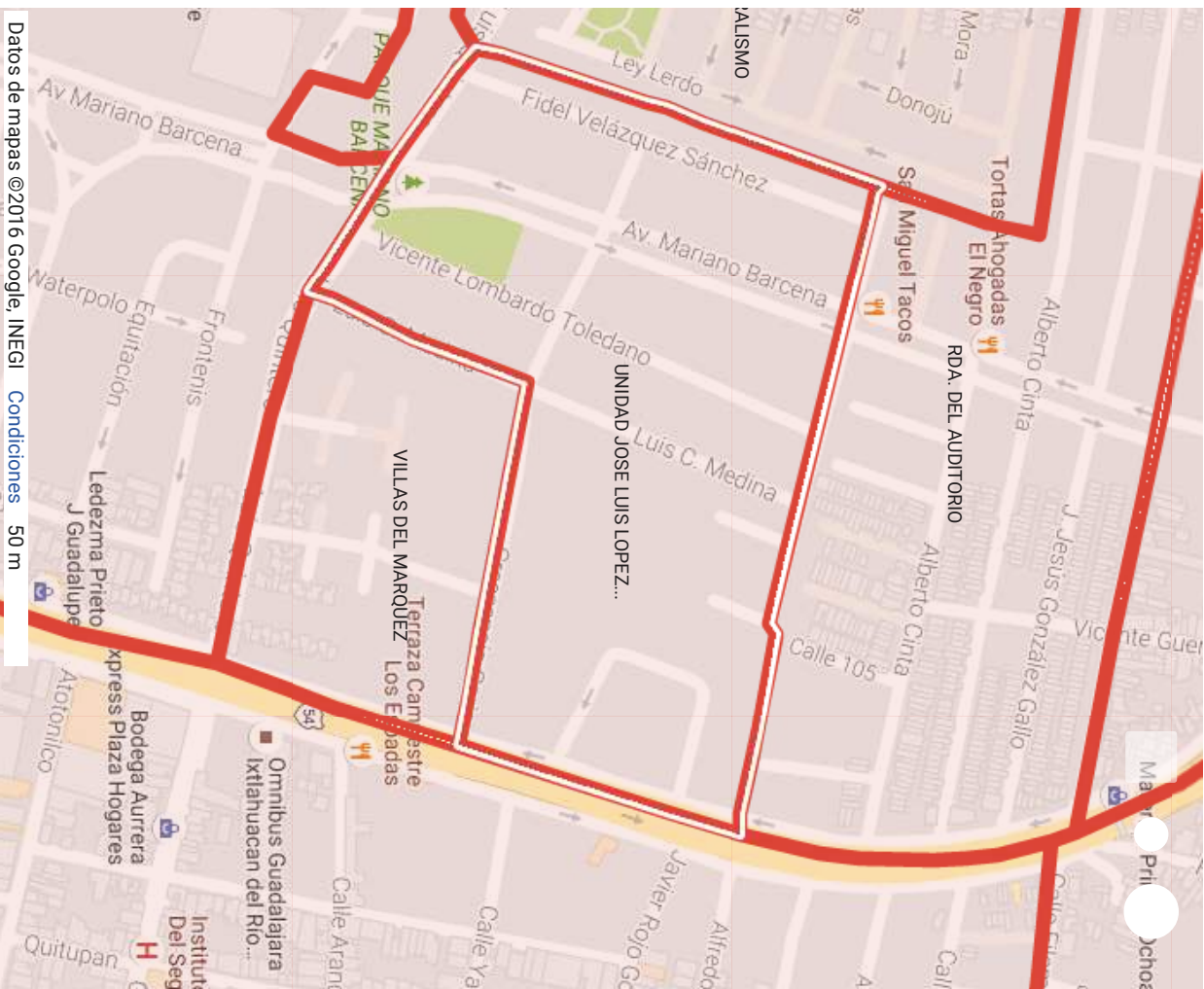
Datos de mapas ©2016 Google, INEGI Condiciones 100 m

### UNIDAD JOSE LUIS LOPEZ PORTI...

Nombre  
**UNIDAD JOSE LUIS LOPEZ PORTILLO**

Descripción  
Unknown Area Type

NOMBRE = UNIDAD JOSE LUIS LOPEZ PORTILLO  
CLASIFICAC = 24  
OID = 604



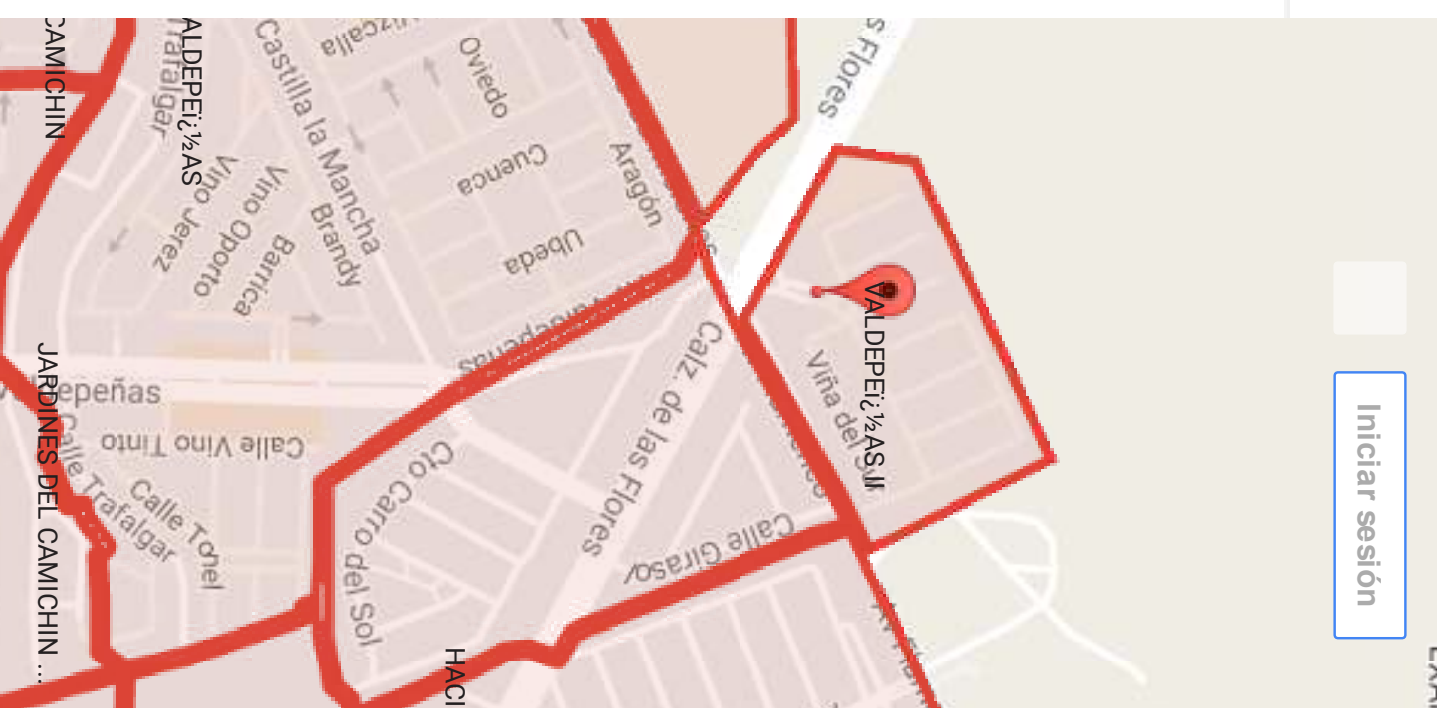
## VALDEPEÑAS II

De Google [mostrarlo todo en el mapa](#)

### Real de Valdepeñas II

Real de Valdepeñas II, Zapopan, Jal., México

[Ver en Google Maps](#)



# VALLARTA CUAUHTEMOC

Nombre

VALLARTA CUAUHTEMOC

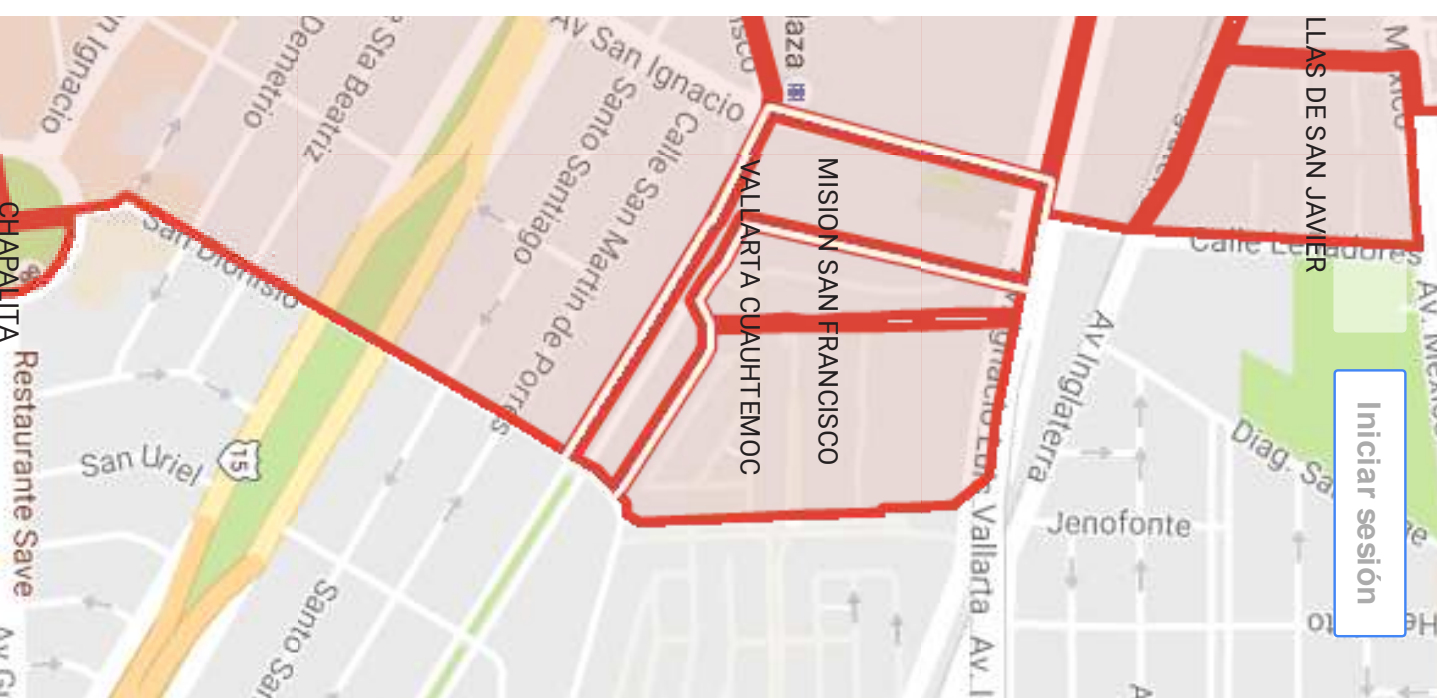
Descripción

Unknown Area Type

NOMBRE = VALLARTA CUAUHTEMOC

CLASIFICAC = 1

OID = 473



# VALLARTA LA PATRIA

Nombre

VALLARTA LA PATRIA

Descripción

Unknown Area Type

NOMBRE = VALLARTA LA PATRIA

CLASIFICAC = 2

OID = 73



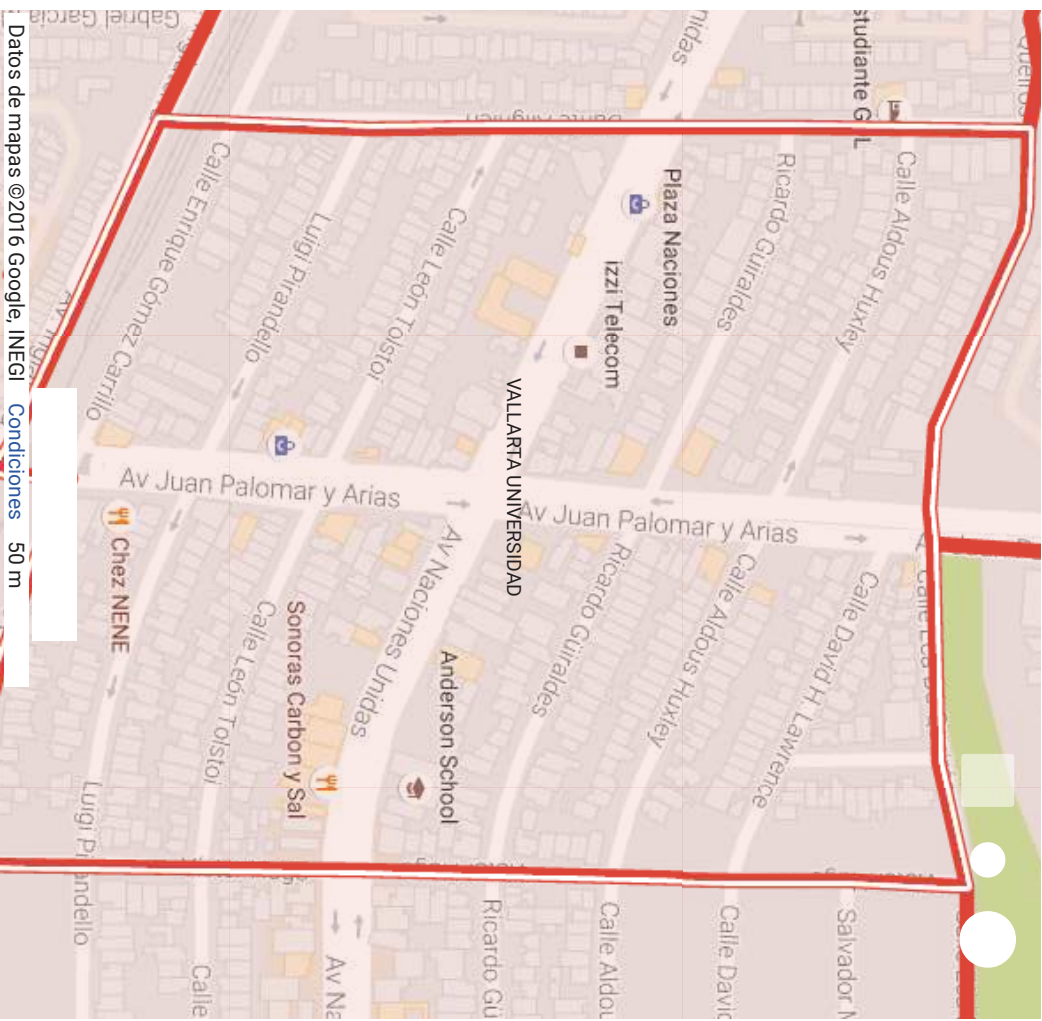


# VALLARTA UNIVERSIDAD

Nombre  
**VALLARTA UNIVERSIDAD**

Descripción  
**Unknown Area Type**

**NOMBRE = VALLARTA UNIVERSIDAD**  
**CLASIFICAC = 1**  
**OID = 278**



# VALLE DE ATEMAJJAC

Nombre

VALLE DE ATEMAJJAC

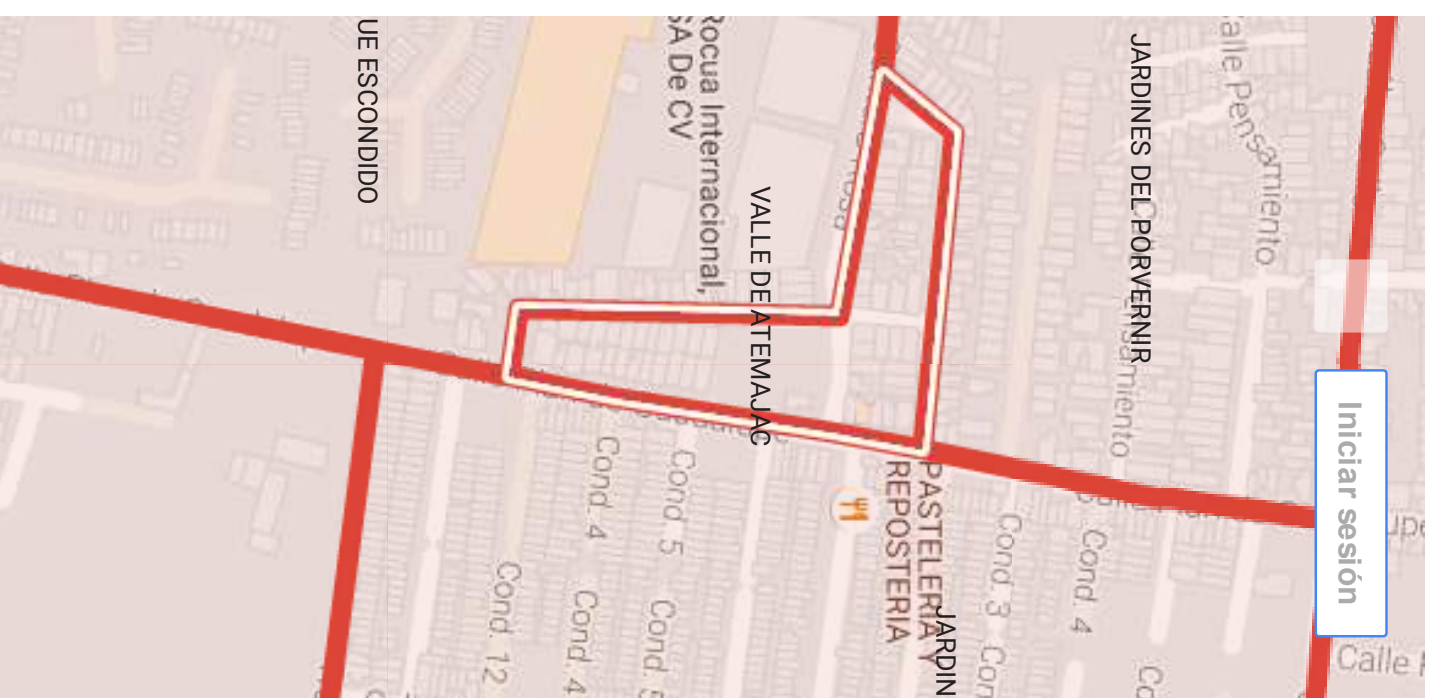
Descripción

Unknown Area Type

NOMBRE = VALLE DE ATEMAJJAC

CLASIFICAC = 2

OID = 500





# VALLE DE LA PROVIDENCIA

Nombre

VALLE DE LA PROVIDENCIA

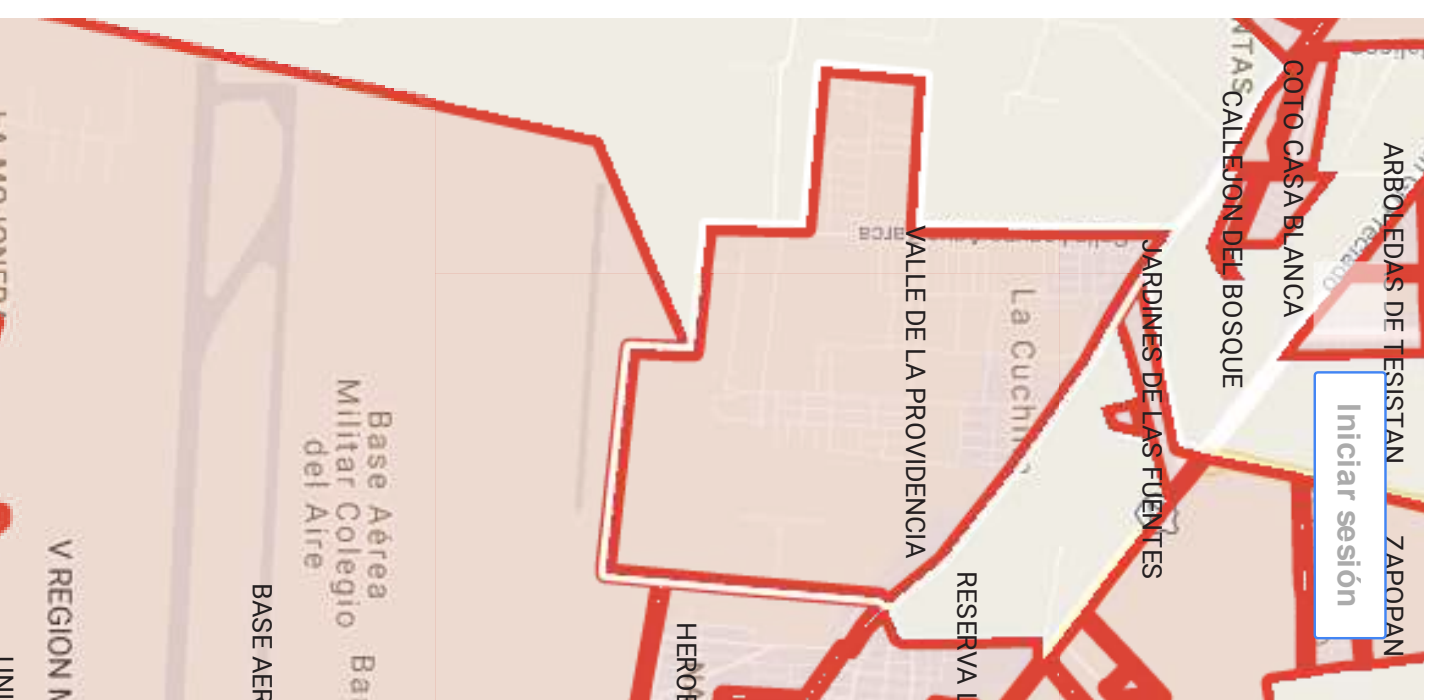
Descripción

Unknown Area Type

NOMBRE = VALLE DE LA PROVIDENCIA

CLASIFICAC = 1

OID = 490



# VALLE DE LOS MOLINOS

Nombre

VALLE DE LOS MOLINOS

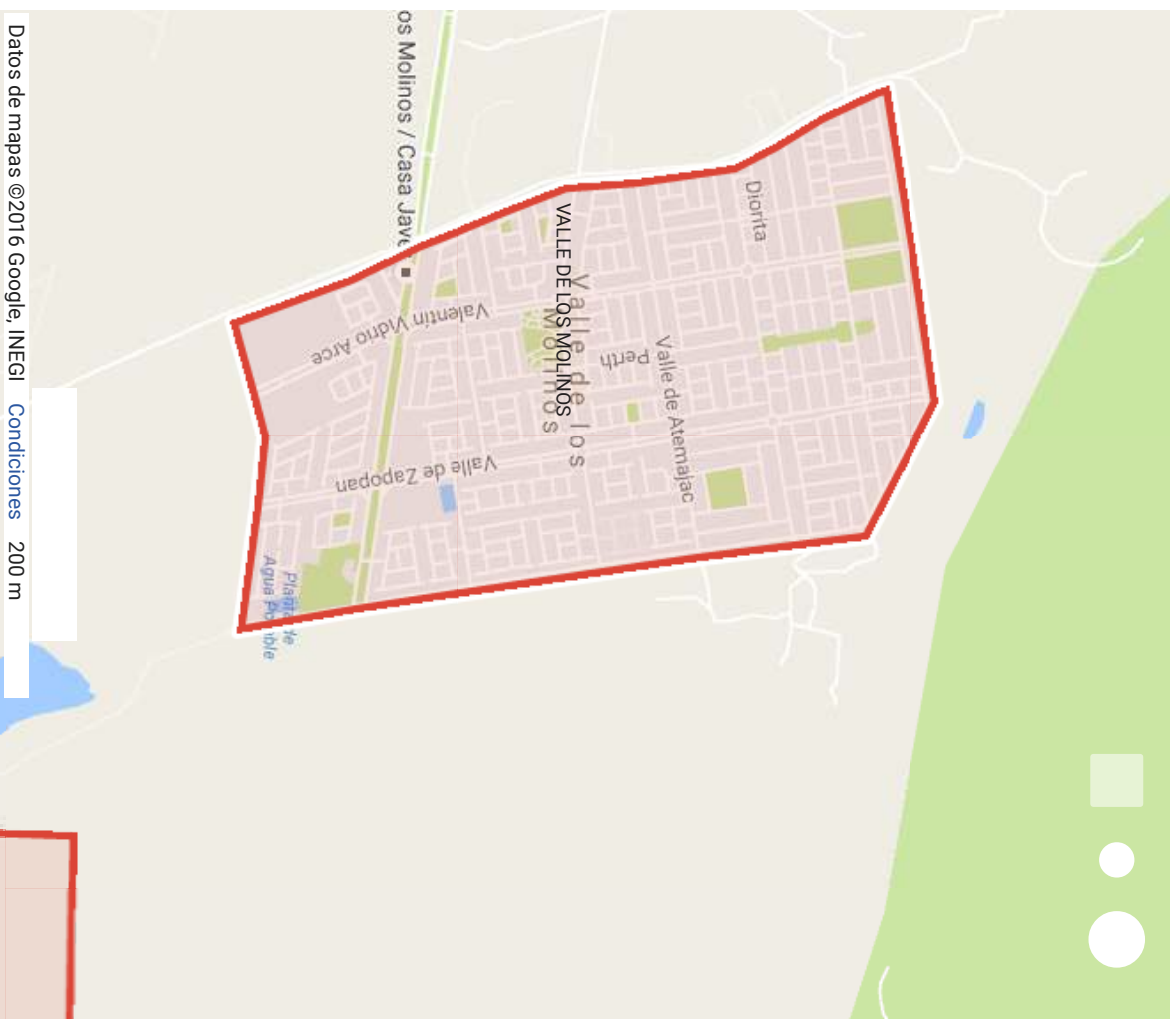
Descripción

Unknown Area Type

NOMBRE = VALLE DE LOS MOLINOS

CLASIFICAC = 2

OID = 585



Datos de mapas ©2016 Google, INEGI Condiciones 200 m



# VALLE DE LOS SAUCES

Nombre

VALLE DE LOS SAUCES

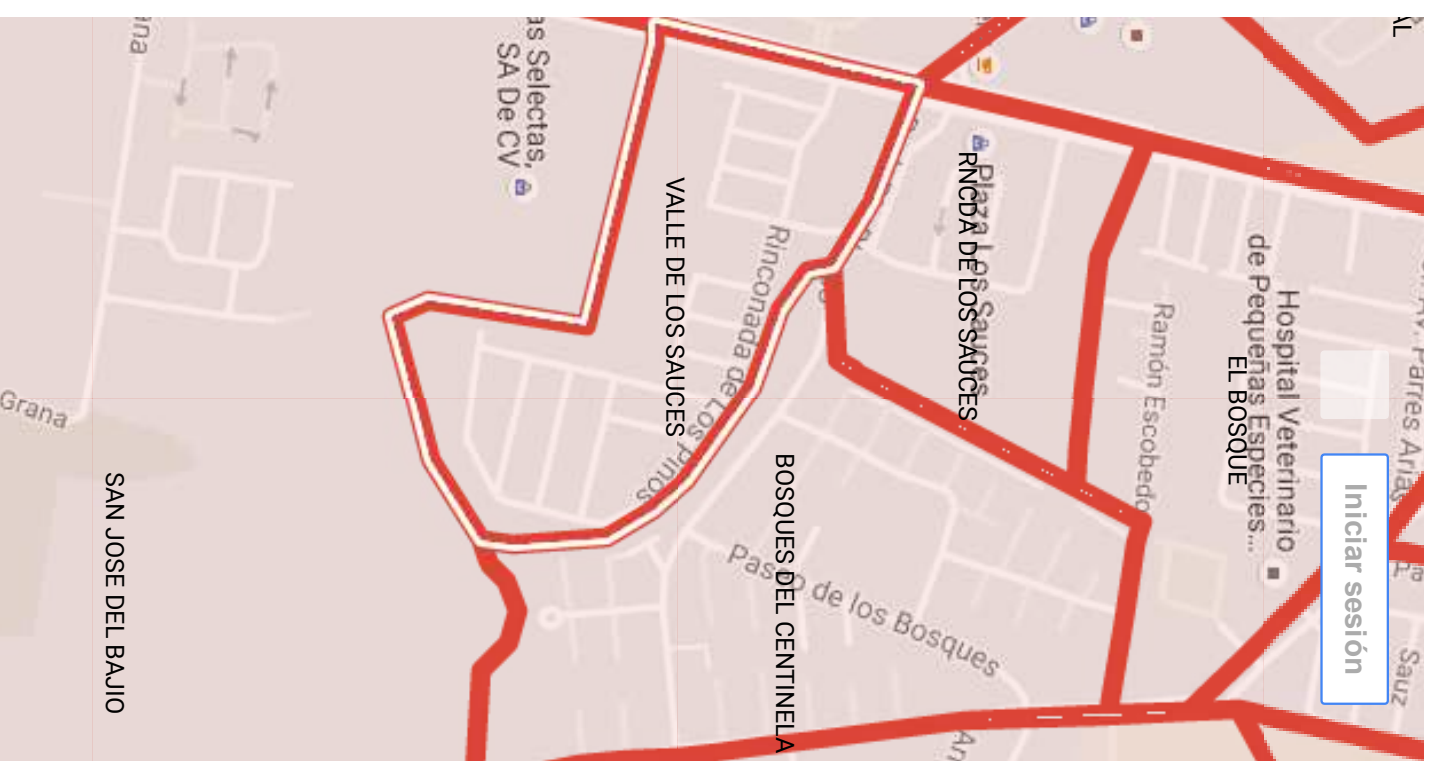
Descripción

Unknown Area Type

NOMBRE = VALLE DE LOS SAUCES

CLASIFICAC = 2

OID = 430



# VALLE DE SAN ISIDRO

Nombre

VALLE DE SAN ISIDRO

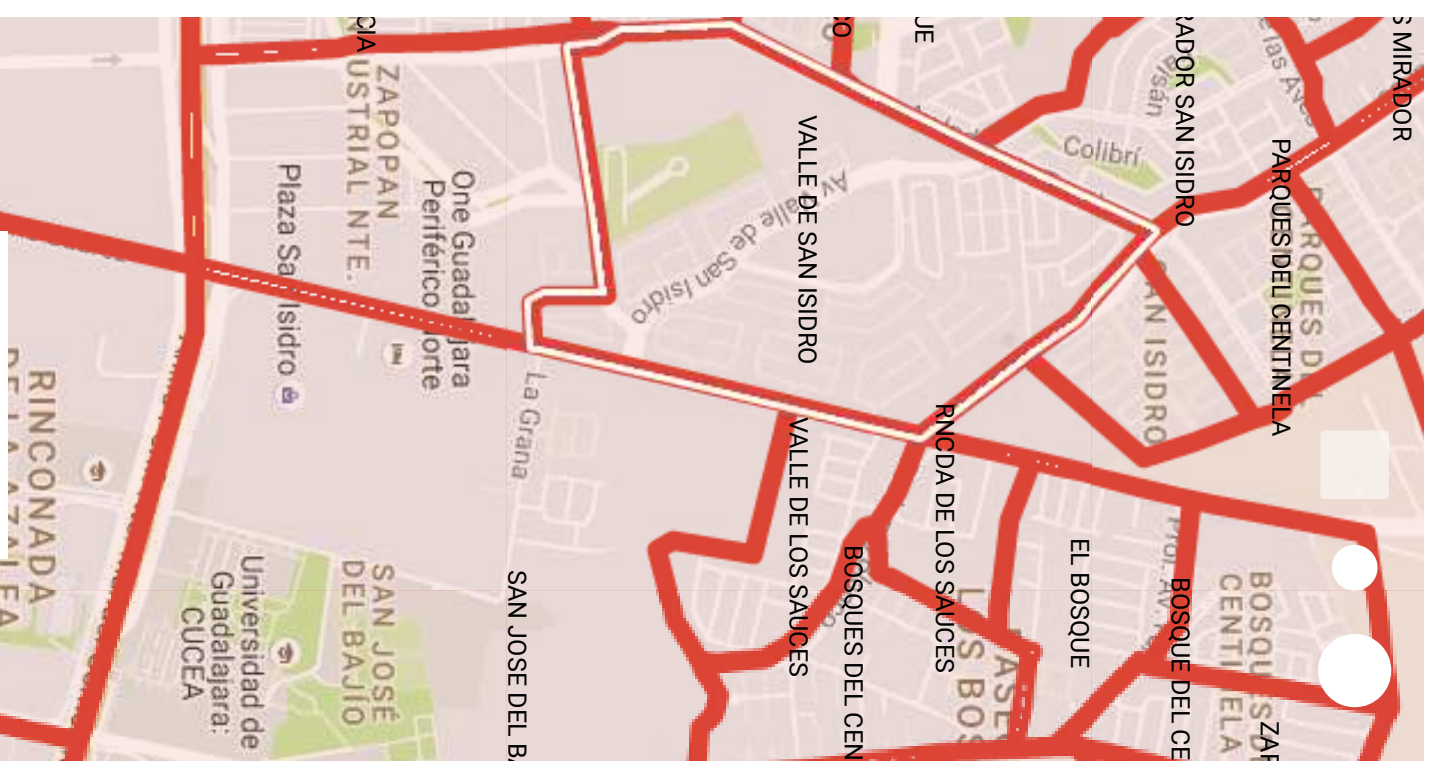
Descripción

Unknown Area Type

NOMBRE = VALLE DE SAN ISIDRO

CLASIFICAC = 2

OID = 112





# VALLE DE SAN NICOLAS

Nombre

VALLE DE SAN NICOLAS

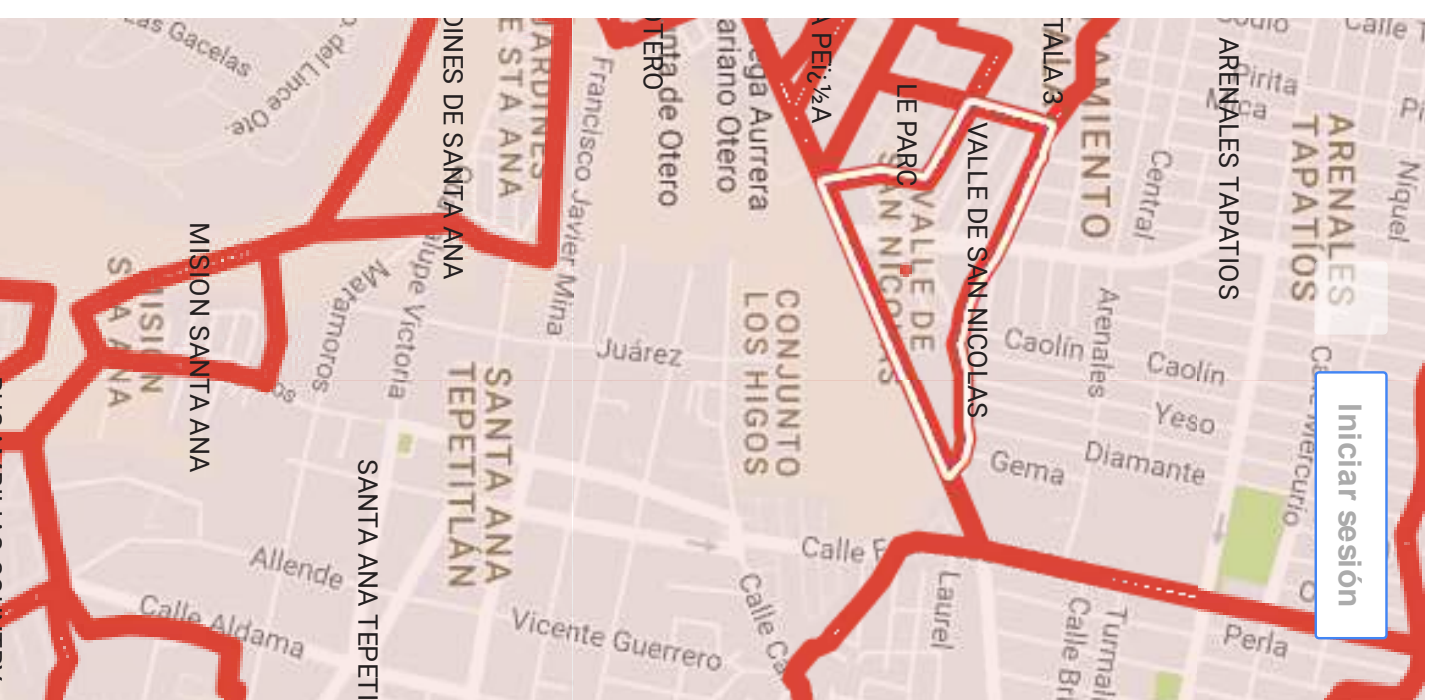
Descripción

Unknown Area Type

NOMBRE = VALLE DE SAN NICOLAS

CLASIFICAC = 1

OID = 509



# VALLE DEL FORTIN

Nombre

VALLE DEL FORTIN

Descripción

Unknown Area Type

NOMBRE = VALLE DEL FORTIN

CLASIFICAC = 2

OID = 515





# VALLE ESMERALDA

Nombre

VALLE ESMERALDA

Descripción

Unknown Area Type

NOMBRE = VALLE ESMERALDA

CLASIFICAC = 2

OID = 406



# VALLE IMPERIAL

Nombre

VALLE IMPERIAL

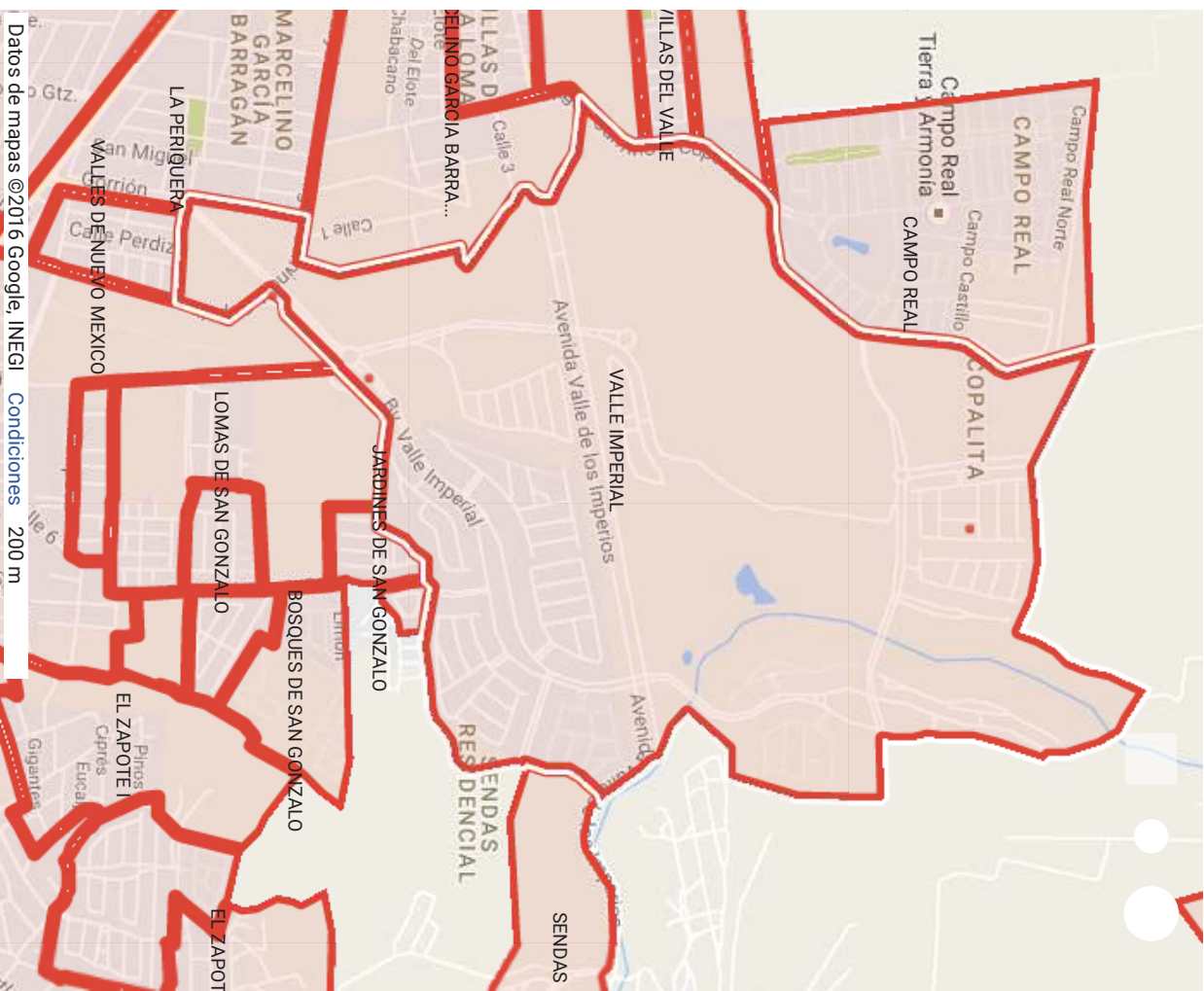
Descripción

Unknown Area Type

NOMBRE = VALLE IMPERIAL

CLASIFICAC = 2

OID = 649



Datos de mapas ©2016 Google, INEGI Condiciones 200 m

# VALLE REAL

Nombre

VALLE REAL

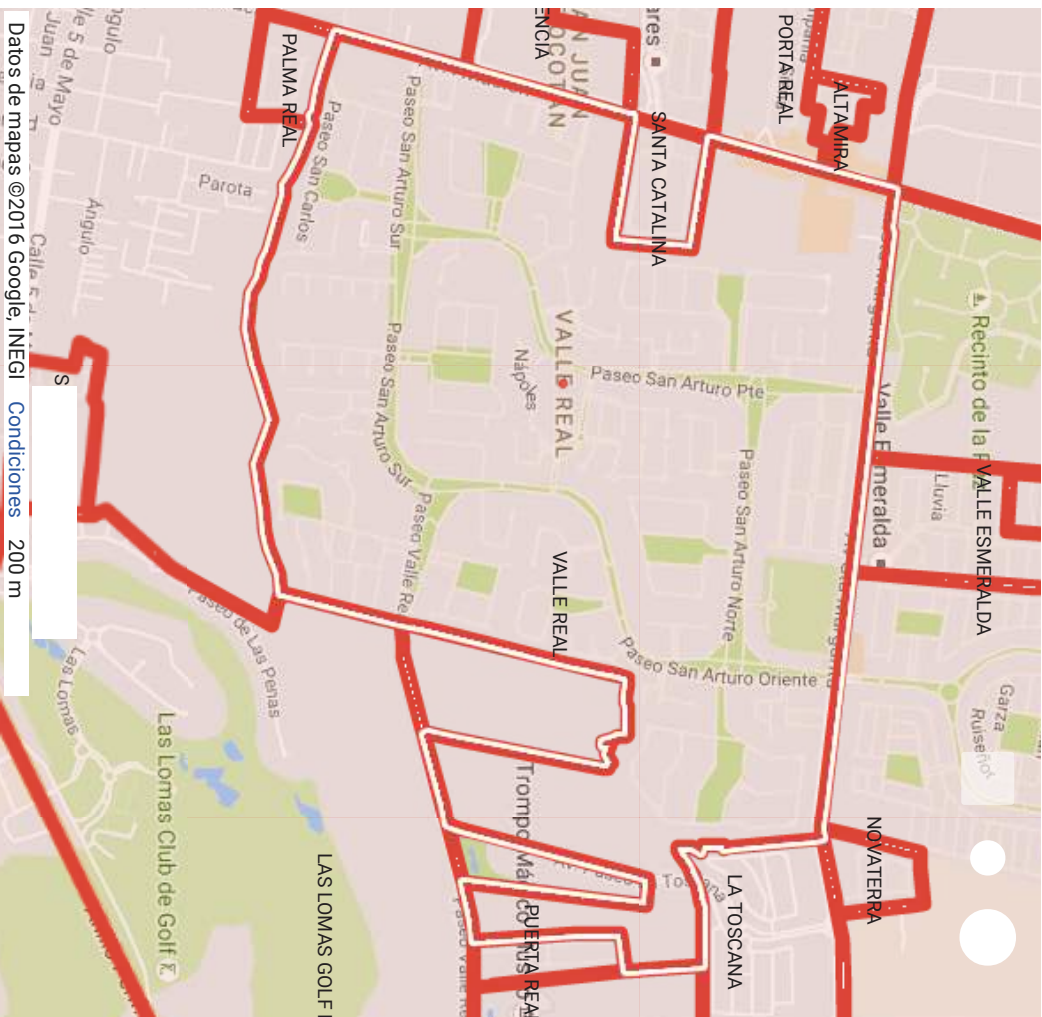
Descripción

Unknown Area Type

NOMBRE = VALLE REAL

CLASIFICAC = 2

OID = 273





# VENUSTIANO CARRANZA

Nombre

VENUSTIANO CARRANZA

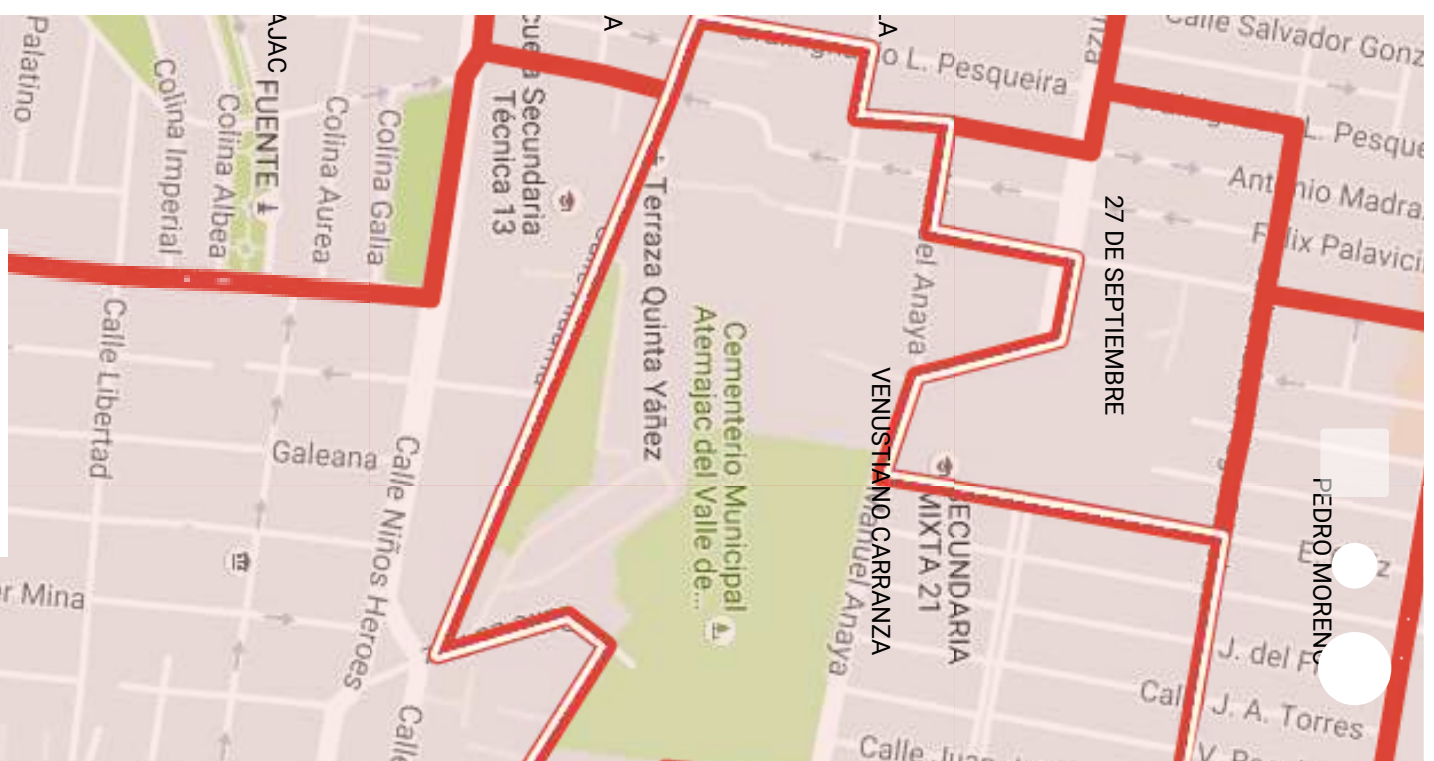
Descripción

Unknown Area Type

NOMBRE = VENUSTIANO CARRANZA

CLASIFICAC = 1

OID = 66







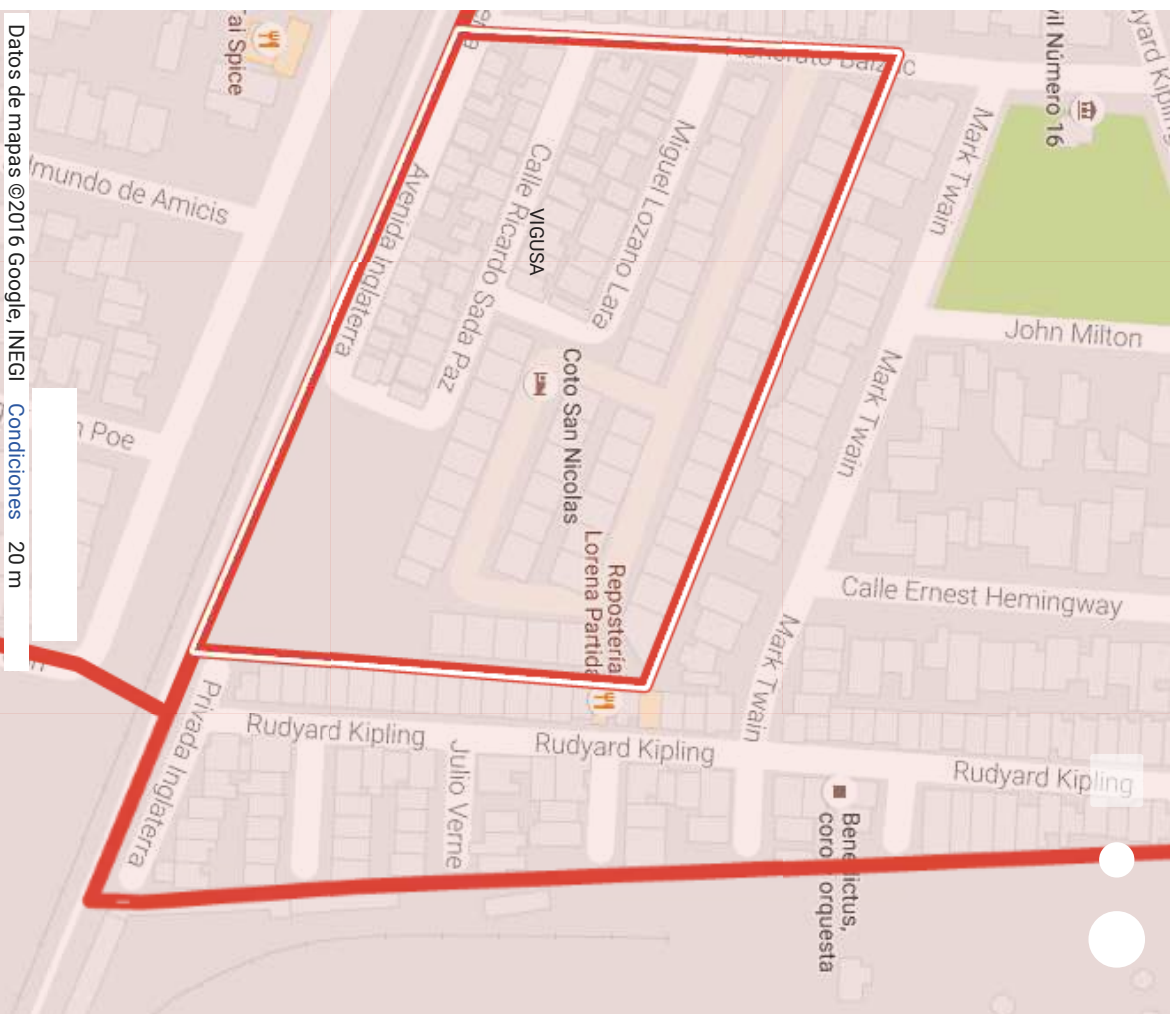


# VIGUSA

Nombre  
VIGUSA

Descripción  
Unknown Area Type

NOMBRE = VIGUSA  
CLASIFICAC = 1  
OID = 41



# VILLA BONITA

Nombre

VILLA BONITA

Descripción

Unknown Area Type

NOMBRE = VILLA BONITA

CLASIFICAC = 2

OID = 492









# VILLA DE GUADALUPE

Nombre

VILLA DE GUADALUPE

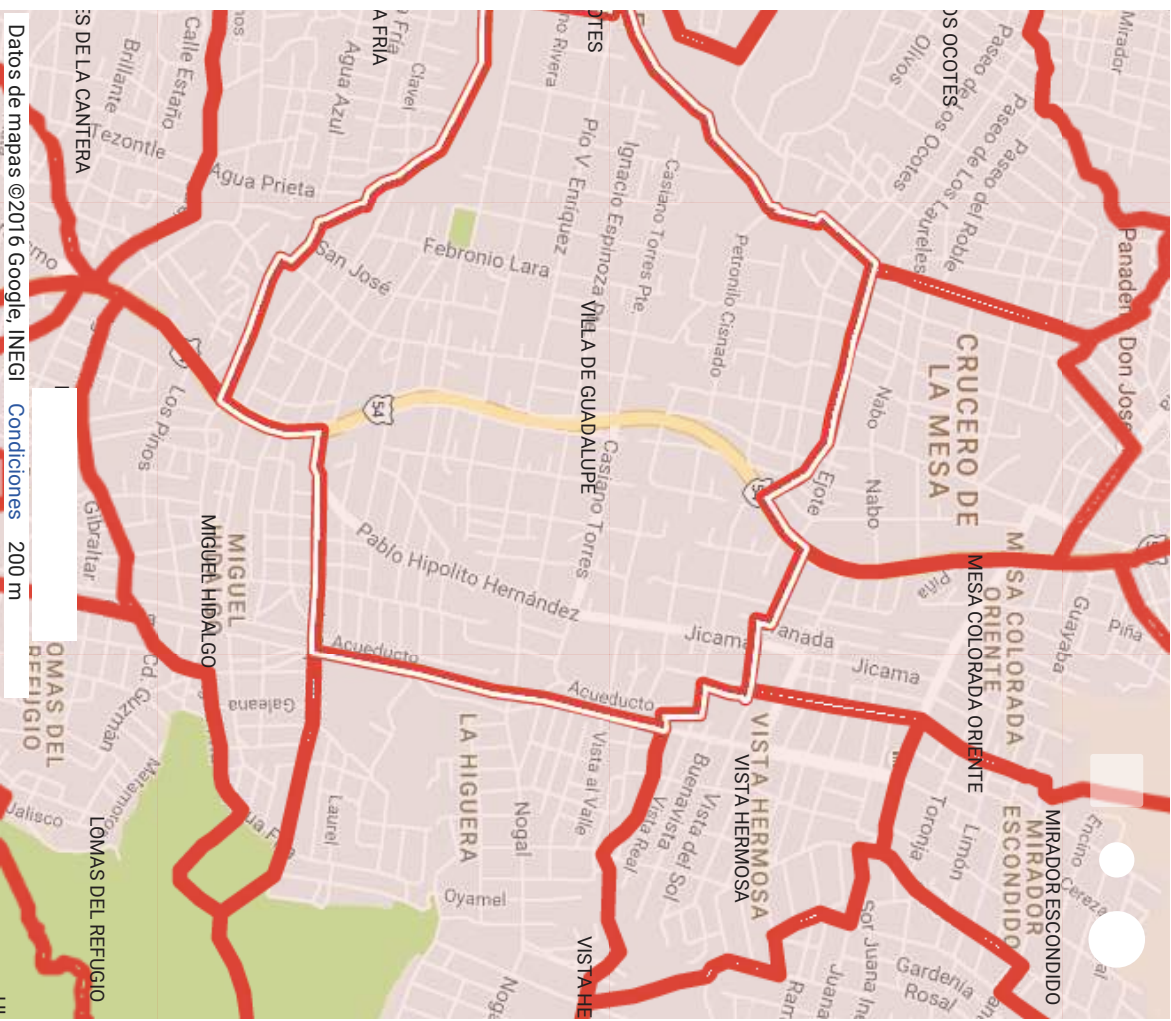
Descripción

Unknown Area Type

NOMBRE = VILLA DE GUADALUPE

CLASIFICAC = 1

OID = 9



# VILLA MAGNA

Nombre  
VILLA MAGNA

Descripción  
Unknown Area Type

NOMBRE = VILLA MAGNA  
CLASIFICAC = 2  
OID = 248



Datos de mapas ©2016 Google, INEGI

Condiciones

50 m

EL PECHUGÓN

# VILLA PUERTA DEL SOL

Nombre

VILLA PUERTA DEL SOL

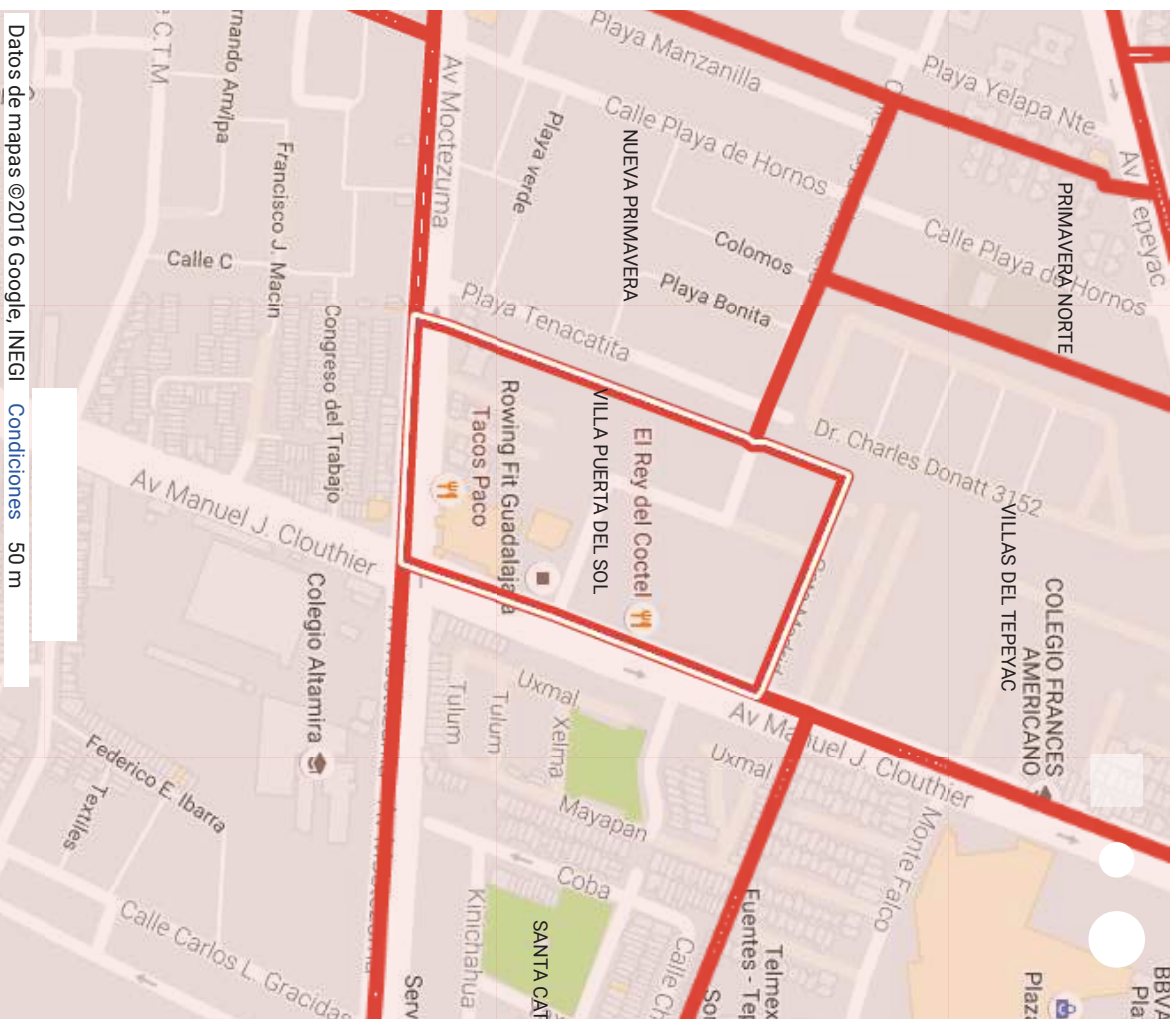
Descripción

Unknown Area Type

NOMBRE = VILLA PUERTA DEL SOL

CLASIFICAC = 2

OID = 167





# VILLA UNIVERSITARIA

Nombre

VILLA UNIVERSITARIA

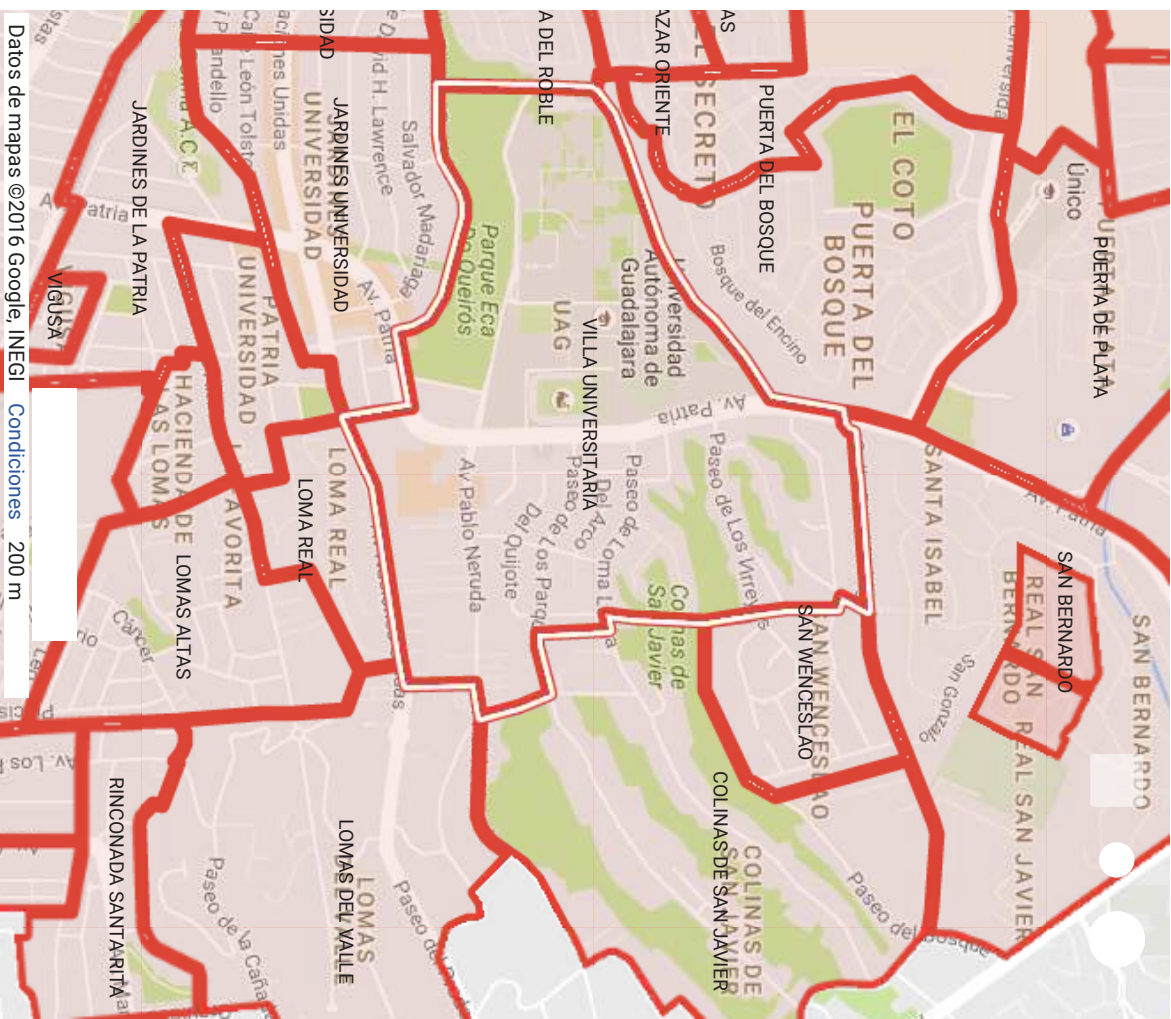
Descripción

Unknown Area Type

NOMBRE = VILLA UNIVERSITARIA

CLASIFICAC = 2

OID = 220

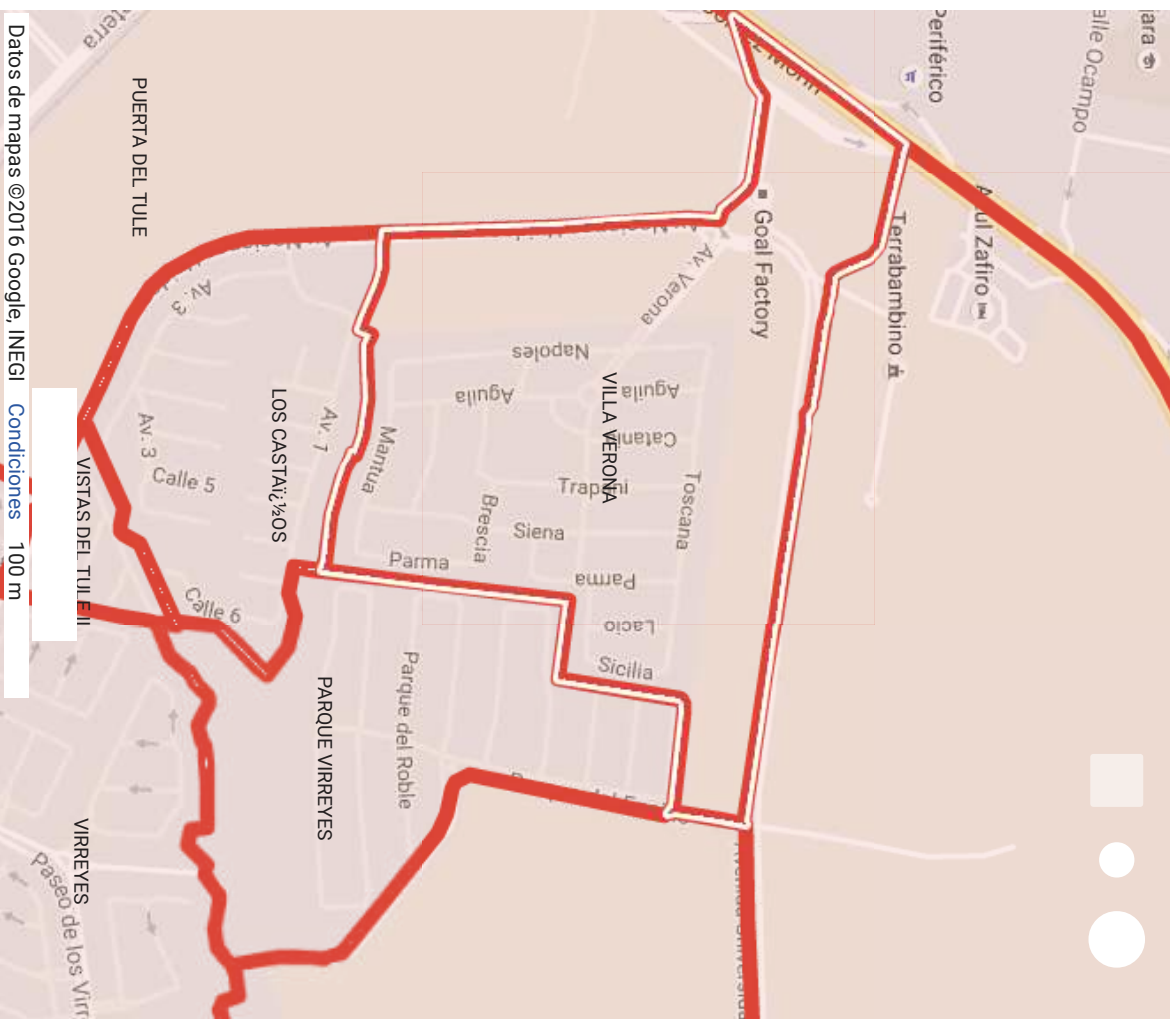


# VILLA VERONA

Nombre  
VILLA VERONA

Descripción  
Unknown Area Type

NOMBRE = VILLA VERONA  
CLASIFICAC = 2  
OID = 554





# VILLAS ALCALDE

Nombre

VILLAS ALCALDE

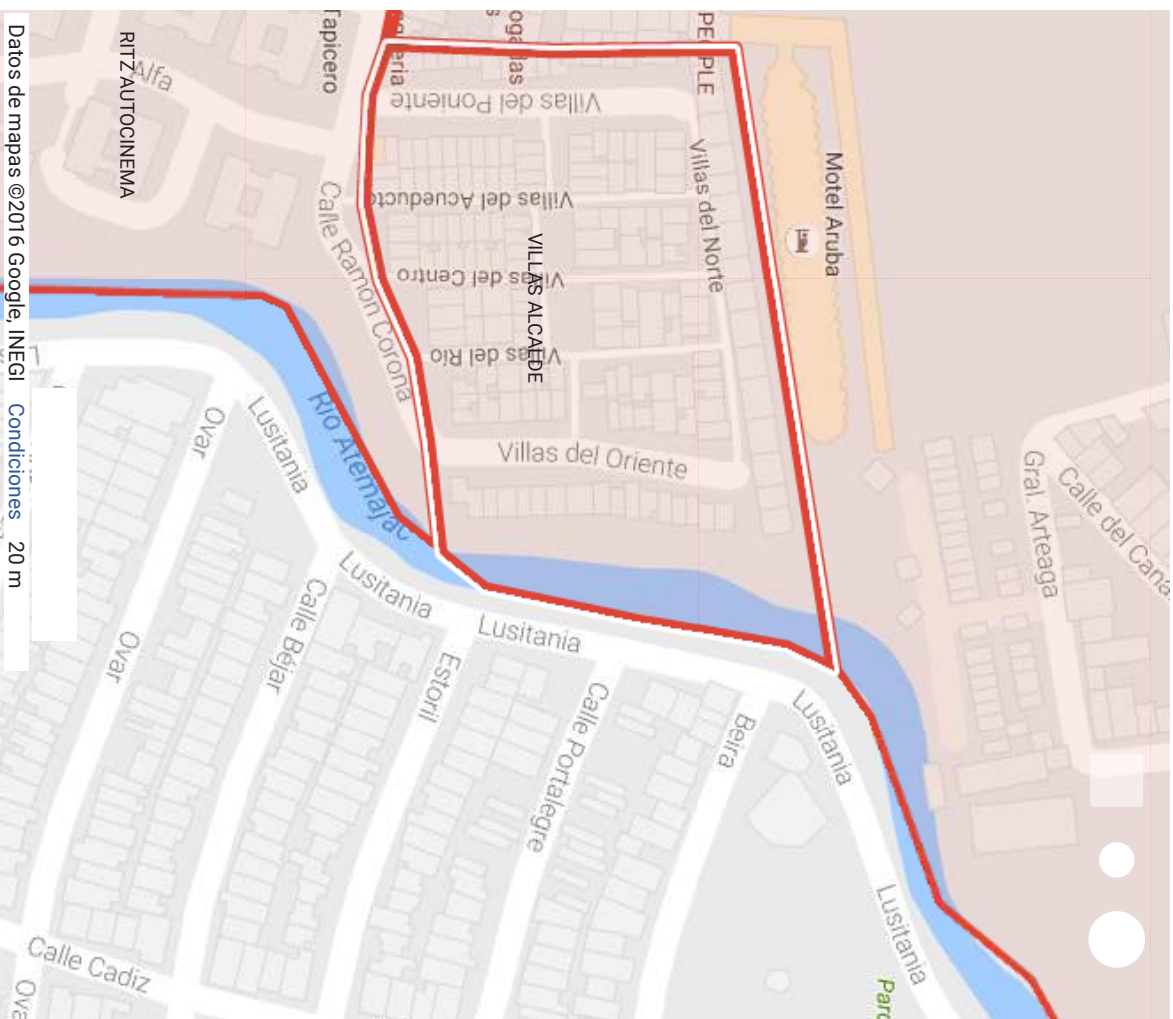
Descripción

Unknown Area Type

NOMBRE = VILLAS ALCALDE

CLASIFICAC = 1

OID = 53





# VILLAS DE ASIS

Nombre

VILLAS DE ASIS

Descripción

Unknown Area Type

NOMBRE = VILLAS DE ASIS

CLASIFICAC = 2

OID = 448







# VILLAS DE LA PRIMAVERA

Nombre

VILLAS DE LA PRIMAVERA

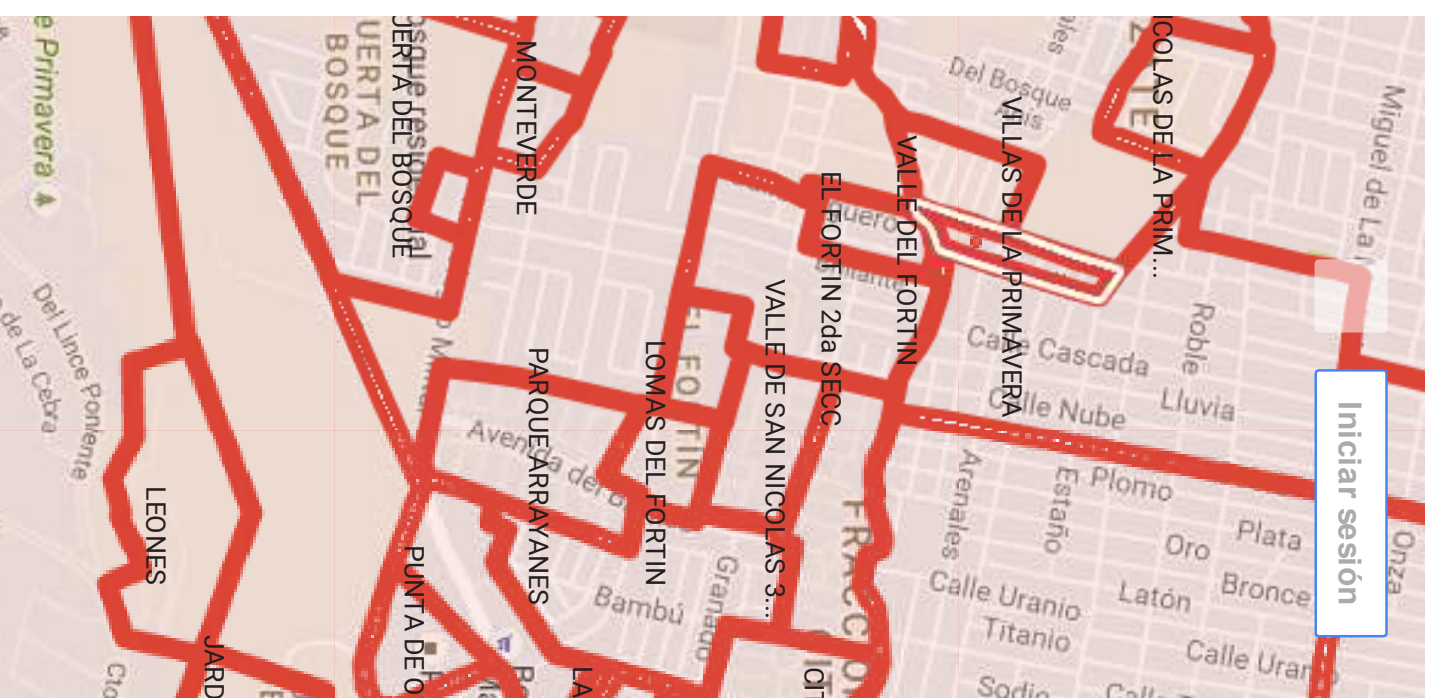
Descripción

Unknown Area Type

NOMBRE = VILLAS DE LA PRIMAVERA

CLASIFICAC = 1

OID = 512





# VILLAS DE NUEVO MEXICO

Nombre

VILLAS DE NUEVO MEXICO

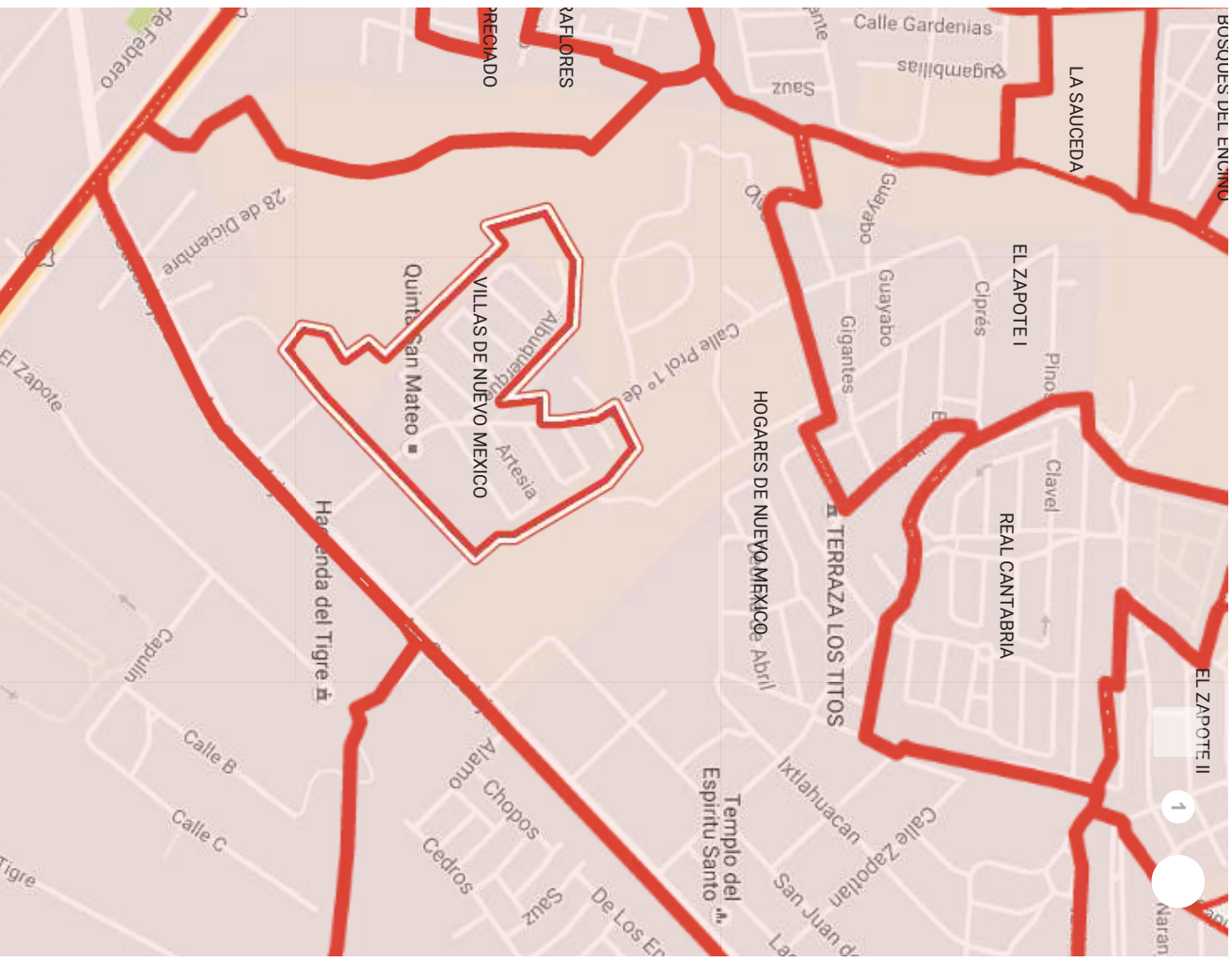
Descripción

Unknown Area Type

NOMBRE = VILLAS DE NUEVO MEXICO

CLASIFICAC = 1

OID = 357



# VILLAS DE OTERO

Nombre

VILLAS DE OTERO

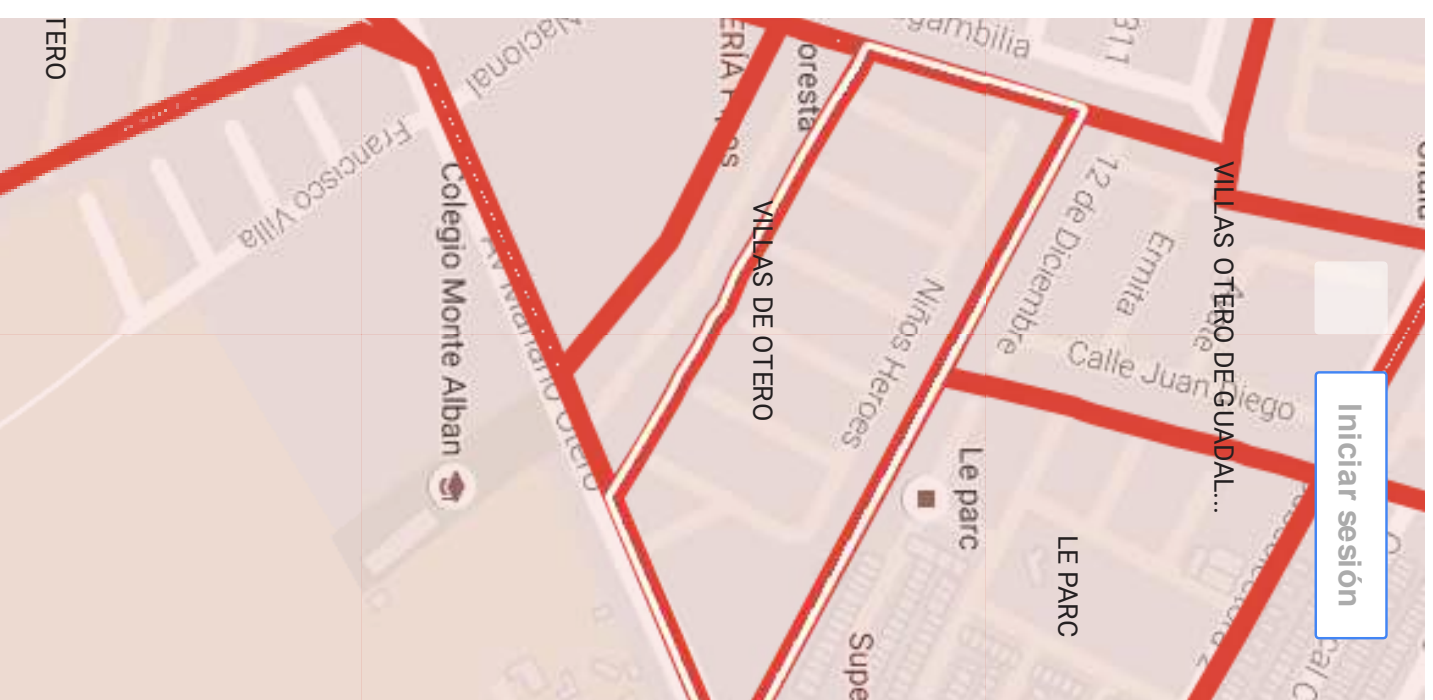
Descripción

Unknown Area Type

NOMBRE = VILLAS DE OTERO

CLASIFICAC = 2

OID = 523



10/10/2016

## VILLAS DE SAN JAVIER

Nombre

VILLAS DE SAN JAVIER

Descripción

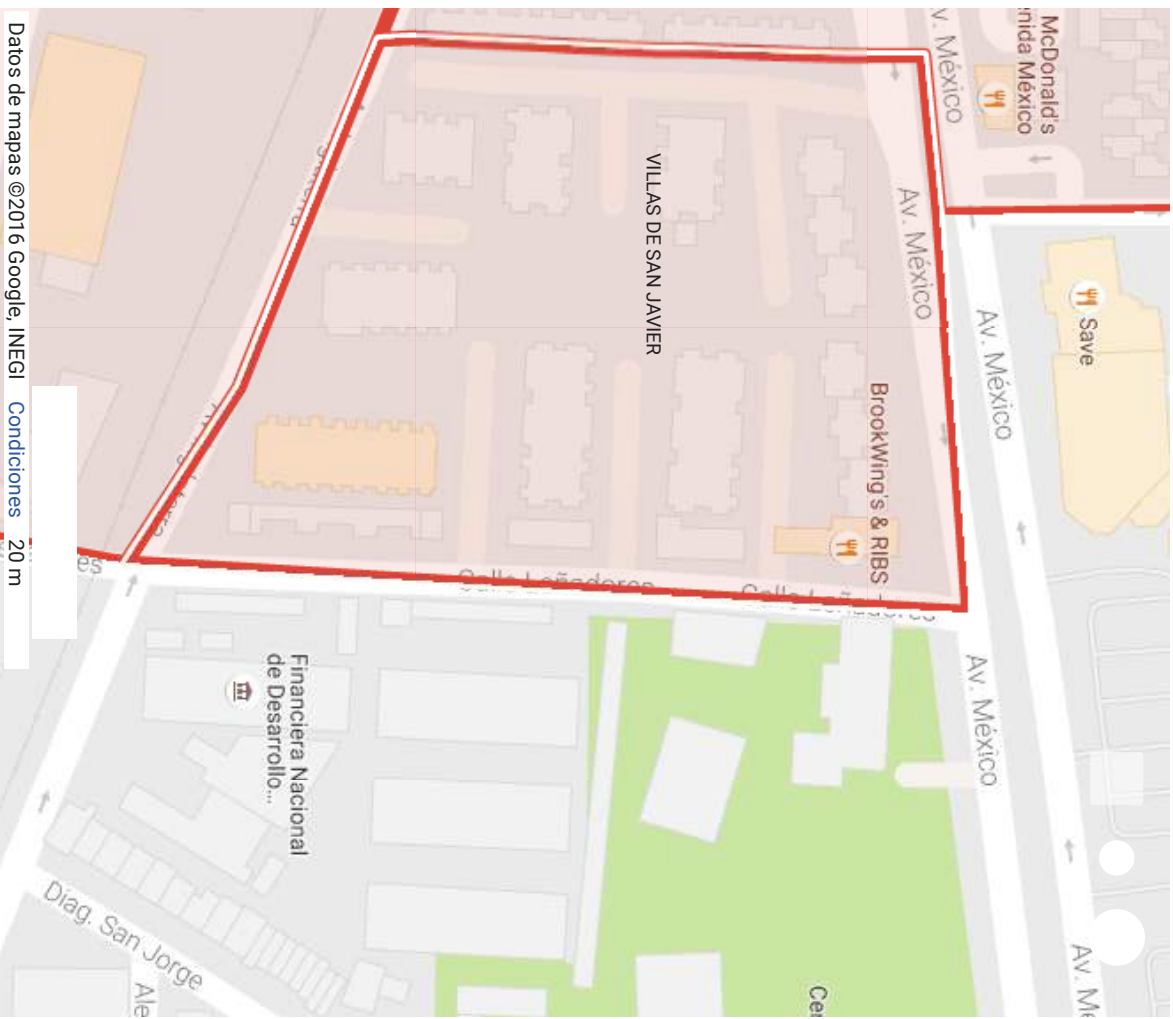
Unknown Area Type

NOMBRE = VILLAS DE SAN JAVIER

CLASIFICAC = 4

OID = 46

COLONIAS ZPN



10/10/2016

## VILLAS DE SANTA LUCIA

Nombre

VILLAS DE SANTA LUCIA

Descripción

Unknown Area Type

NOMBRE = VILLAS DE SANTA LUCIA

CLASIFICAC = 2

OID = 229

COLONIAS ZPN



# VILLAS DE TESISTAN

Nombre

VILLAS DE TESISTAN

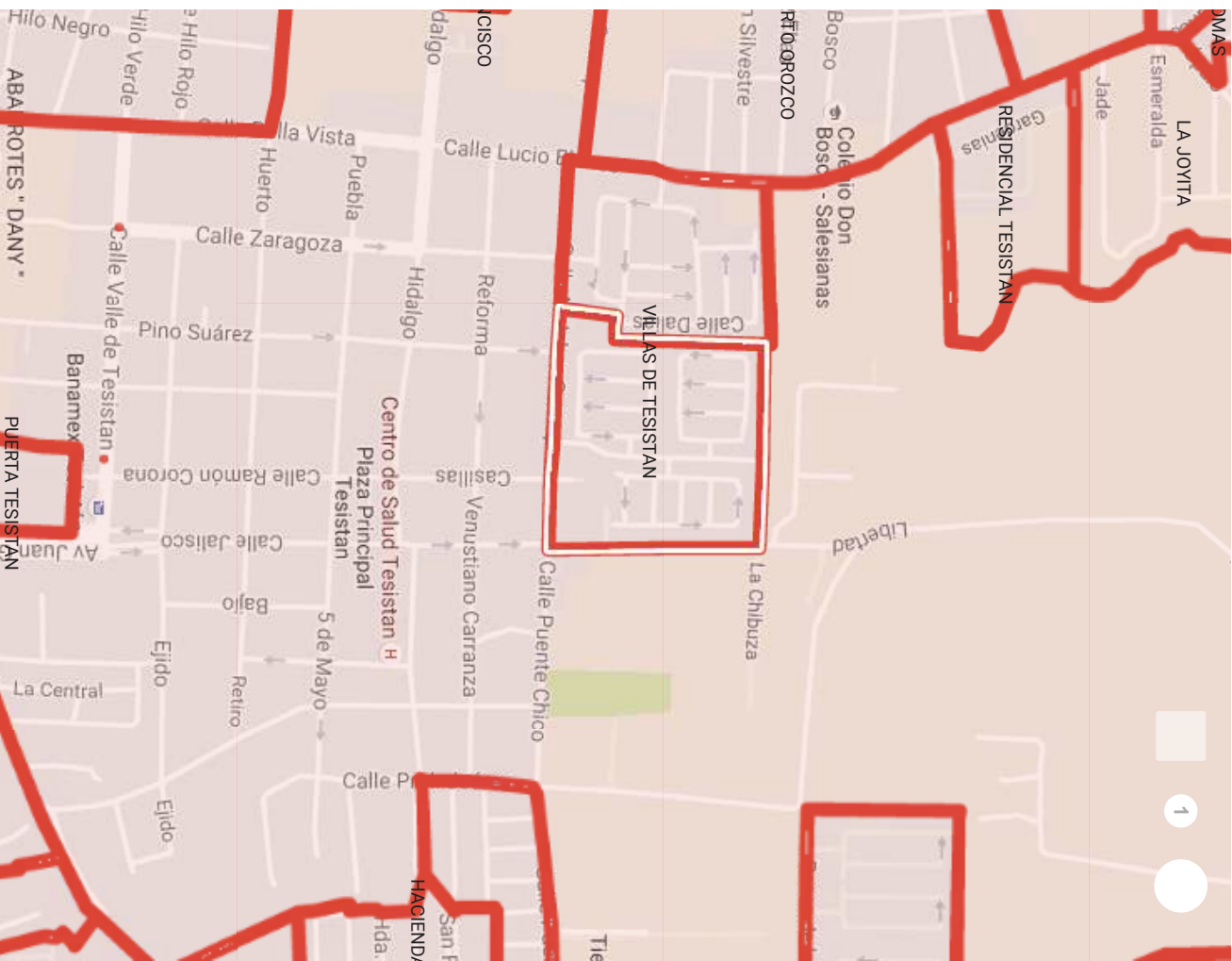
Descripción

Unknown Area Type

NOMBRE = VILLAS DE TESISTAN

CLASIFICAC = 2

OID = 341







# VILLAS DEL MARQUEZ

Nombre

VILLAS DEL MARQUEZ

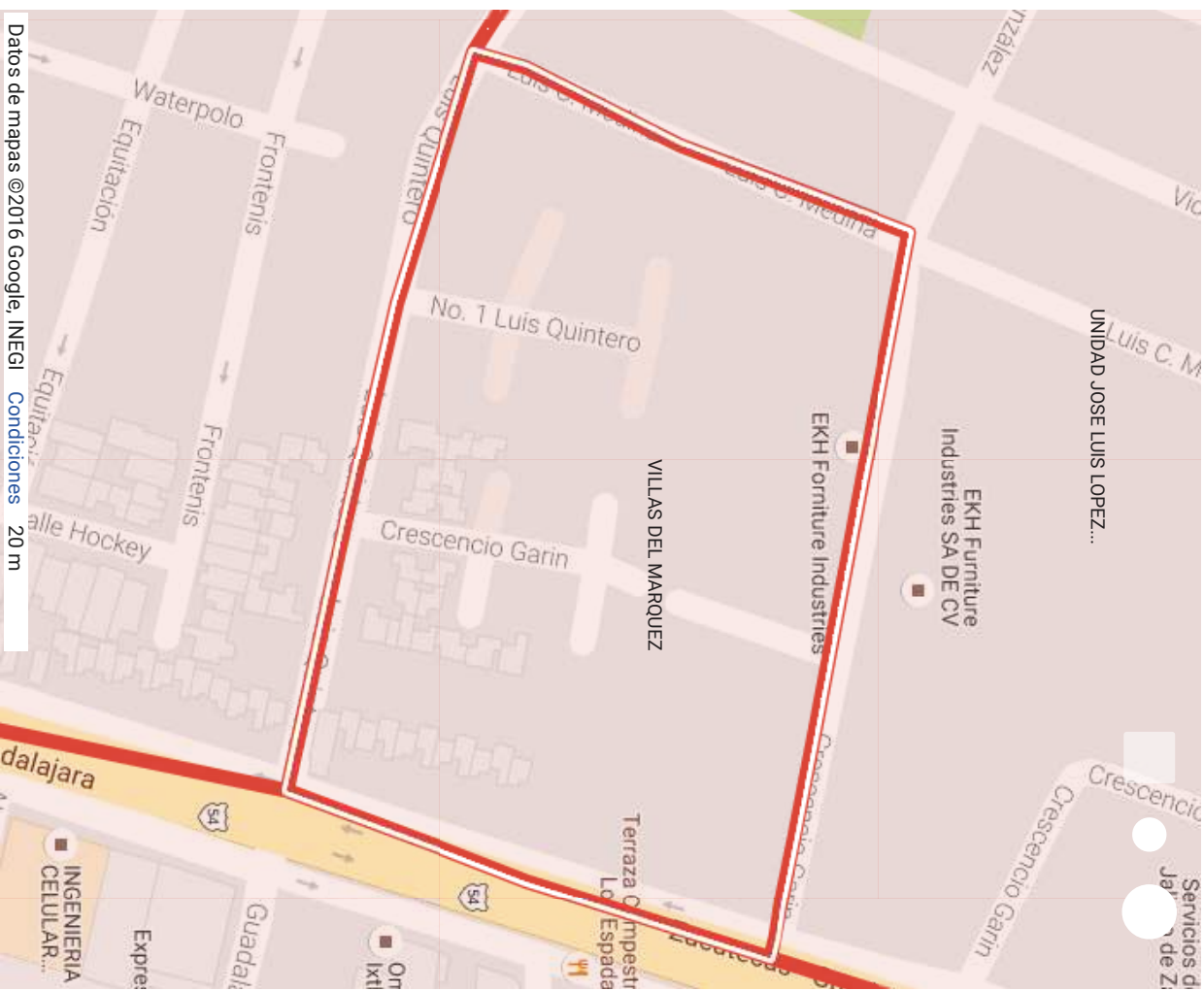
Descripción

Unknown Area Type

NOMBRE = VILLAS DEL MARQUEZ

CLASIFICAC = 1

OID = 600



Datos de mapas ©2016 Google, INEGI Condiciones 20 m

10/10/2016

## VILLAS DEL PALMAR

Nombre  
VILLAS DEL PALMAR

Descripción  
Unknown Area Type

NOMBRE = VILLAS DEL PALMAR  
CLASIFICAC = 2  
OID = 233

COLONIAS ZPN



Datos de mapas ©2016 Google, INEGI Condiciones 20 m

# VILLAS DEL TEPEYAC

Nombre

VILLAS DEL TEPEYAC

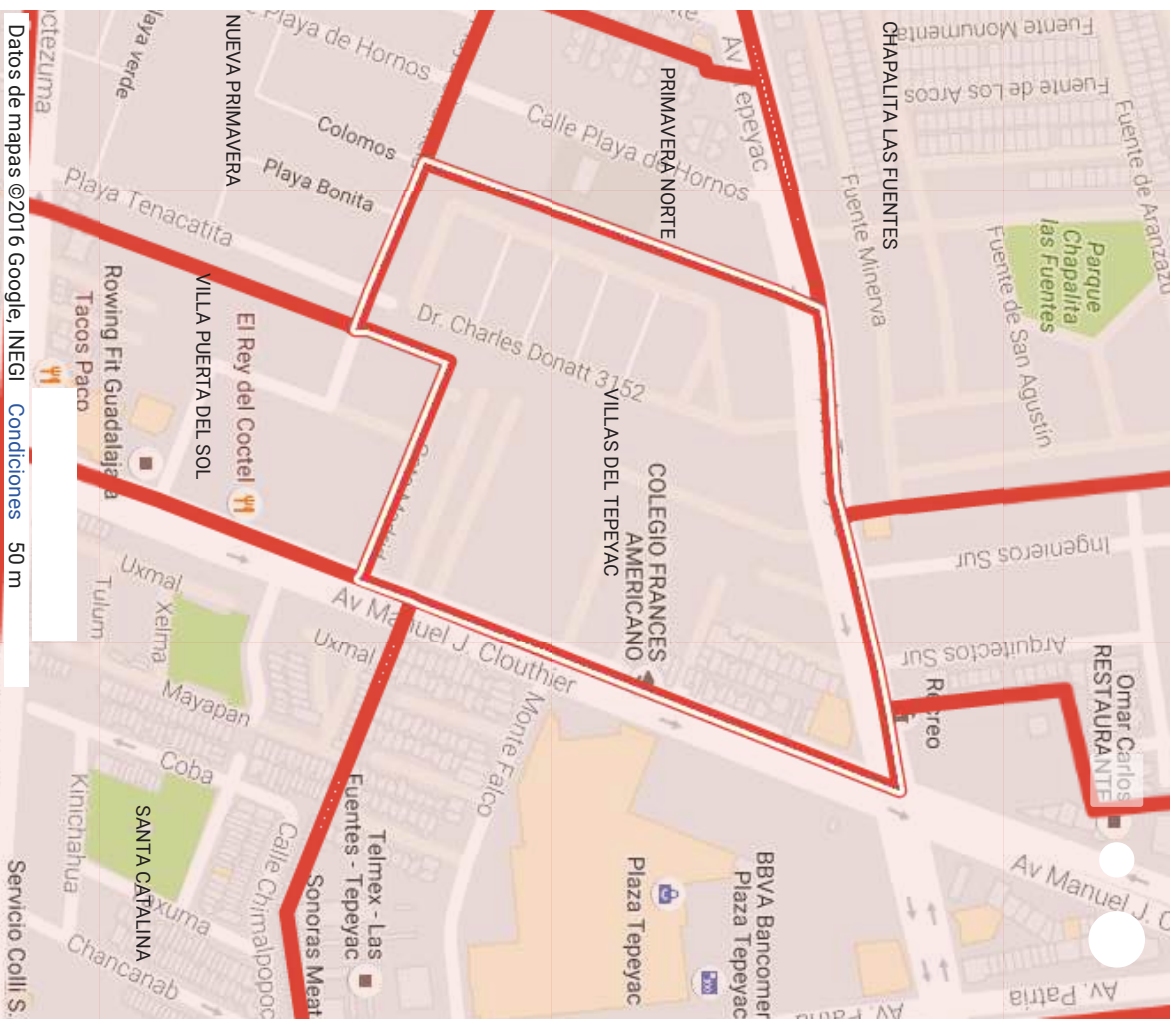
Descripción

Unknown Area Type

NOMBRE = VILLAS DEL TEPEYAC

CLASIFICAC = 2

OID = 166



10/10/2016

## VILLAS DEL VALLE

Nombre

VILLAS DEL VALLE

Descripción

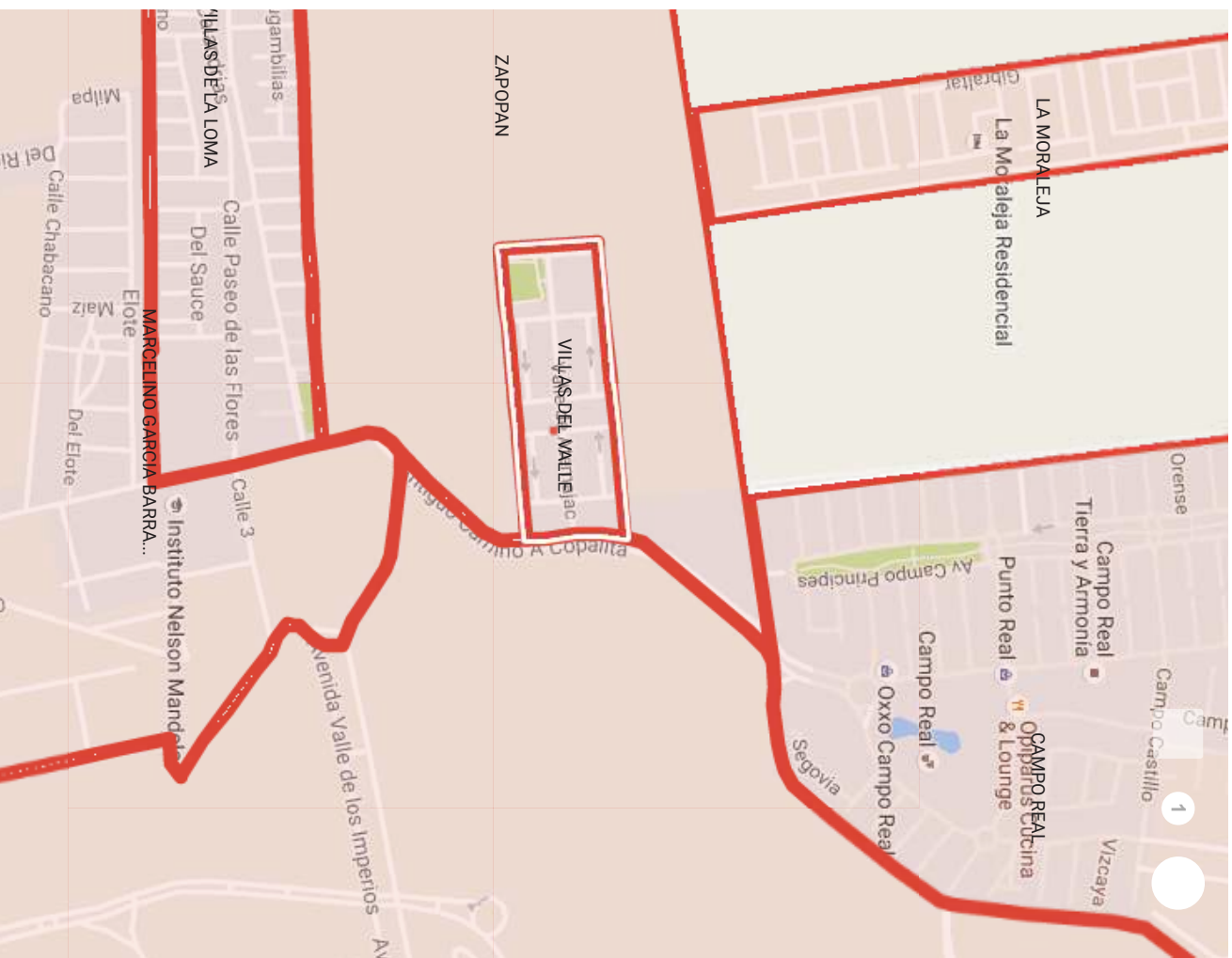
Unknown Area Type

NOMBRE = VILLAS DEL VALLE

CLASIFICAC = 2

OID = 397

COLONIAS ZPN



<https://www.google.com/maps/d/viewer?mid=1xkl7Msls-Du-AaAqj10T-CSuJQ>

1/3



# VILLAS ESMERALDA

Nombre

VILLAS ESMERALDA

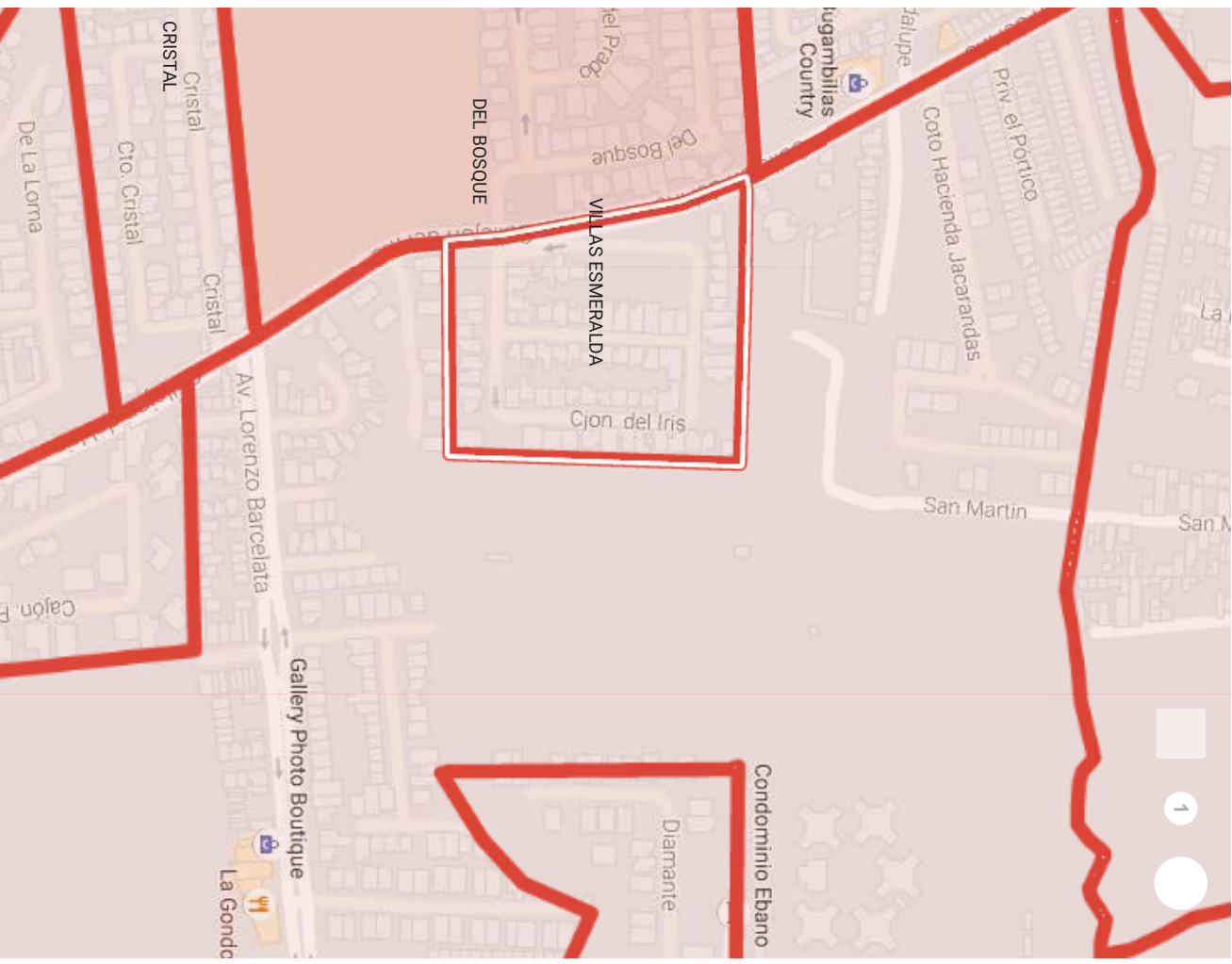
Descripción

Unknown Area Type

NOMBRE = VILLAS ESMERALDA

CLASIFICAC = 13

OID = 380





# VILLAS OTERO DE GUADALUPE

Nombre

VILLAS OTERO DE GUADALUPE

Descripción

Unknown Area Type

NOMBRE = VILLAS OTERO DE GUADALUPE

CLASIFICAC = 2

OID = 189



# VILLAS PERISUR

Nombre

VILLAS PERISUR

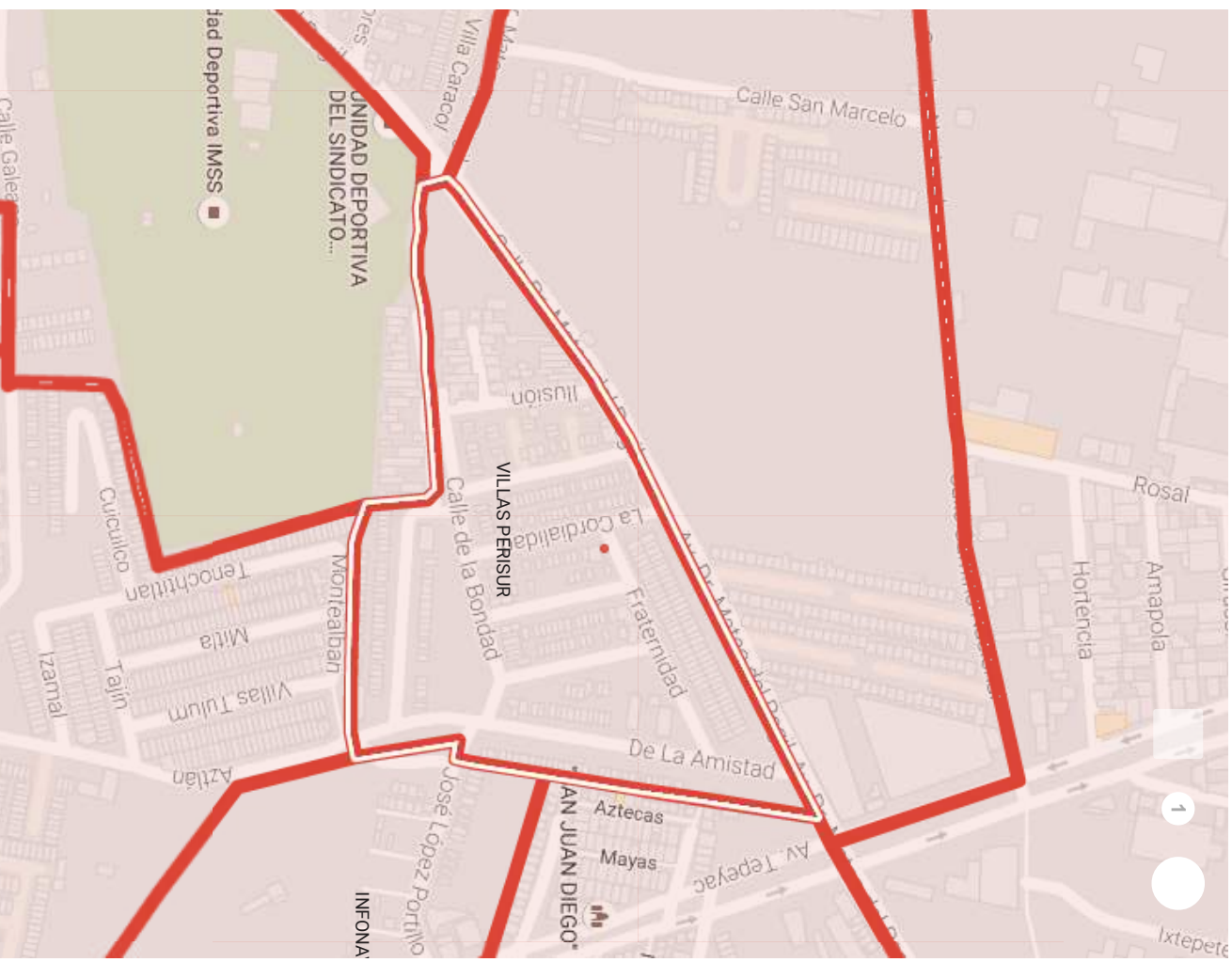
Descripción

Unknown Area Type

NOMBRE = VILLAS PERISUR

CLASIFICAC = 2

OID = 352



# VILLAS SAN IGNACIO

Nombre

VILLAS SAN IGNACIO

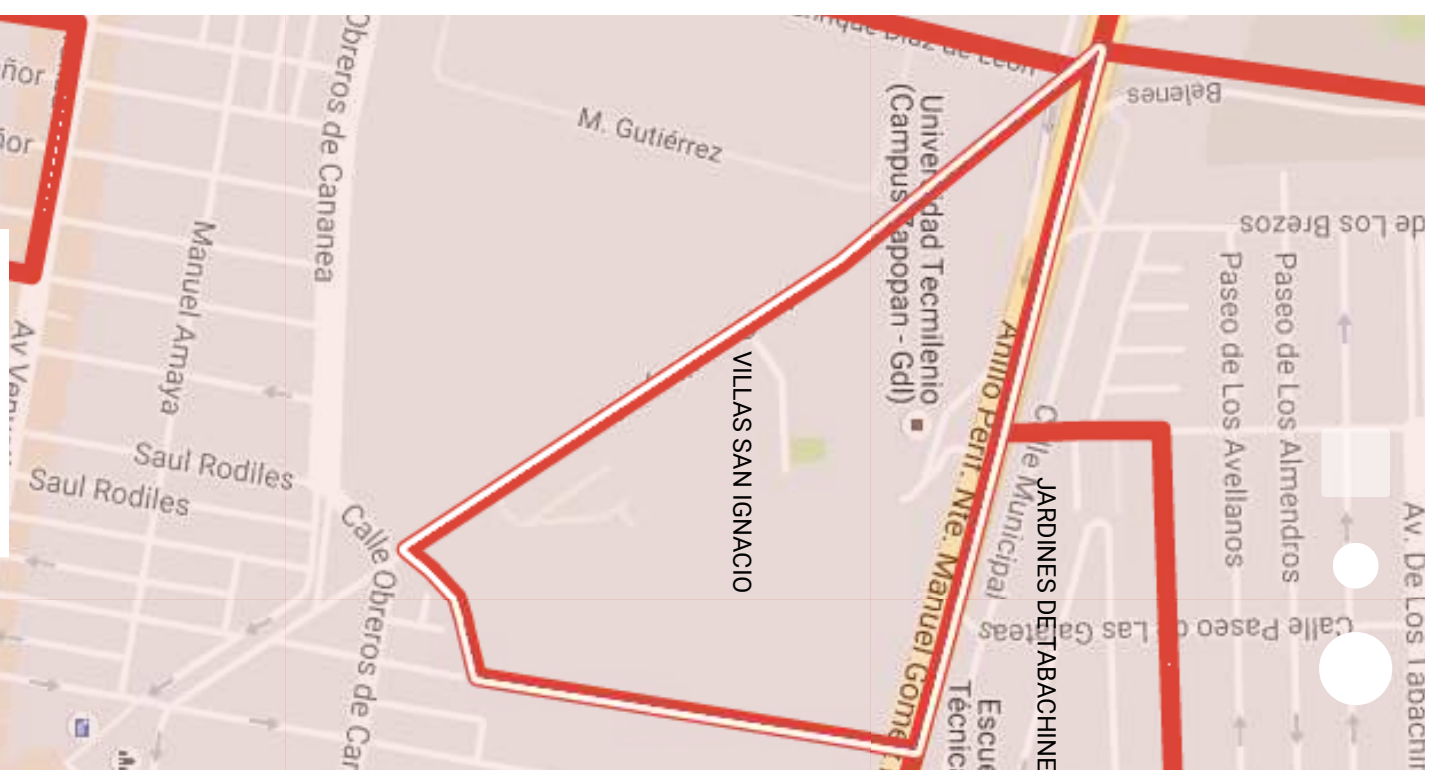
Descripción

Unknown Area Type

NOMBRE = VILLAS SAN IGNACIO

CLASIFICAC = 2

OID = 63





# VILLAS TOREMOLINOS

Nombre

VILLAS TOREMOLINOS

Descripción

Unknown Area Type

NOMBRE = VILLAS TOREMOLINOS

CLASIFICAC = 1

OID = 127



# VILLAS VALLARTA

Nombre

VILLAS VALLARTA

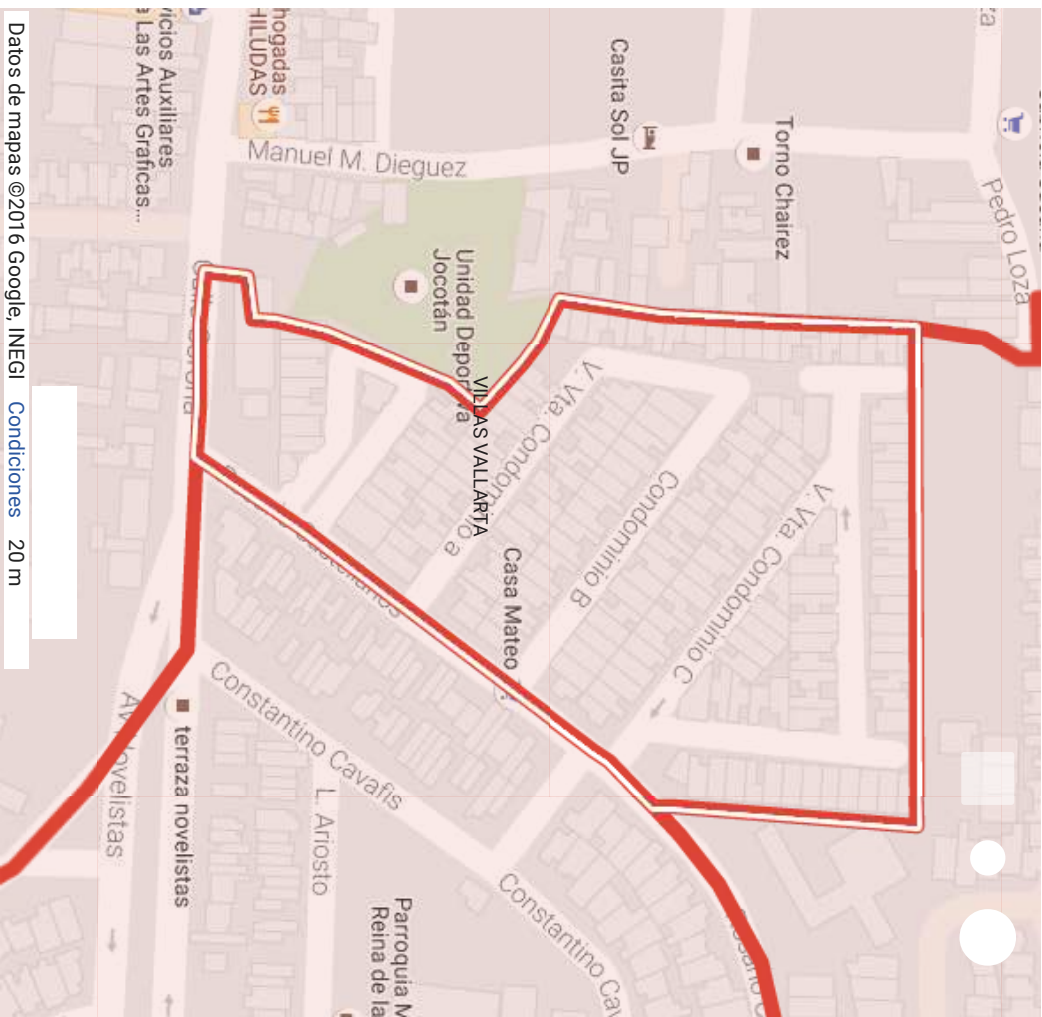
Descripción

Unknown Area Type

NOMBRE = VILLAS VALLARTA

CLASIFICAC = 1

OID = 276

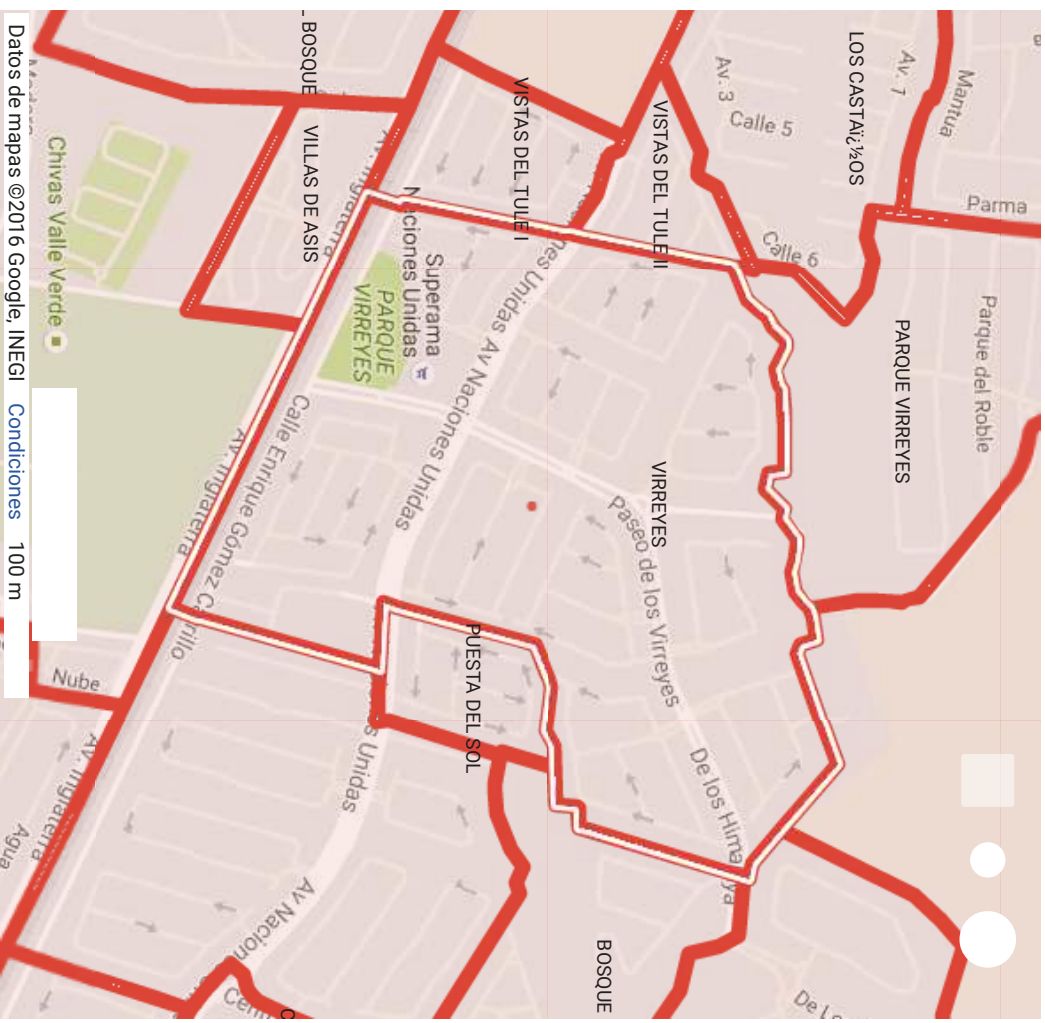


# VIRREYES

Nombre  
**VIRREYES**

Descripción  
Unknown Area Type

NOMBRE = VIRREYES  
CLASIFICAC = 2  
OID = 283





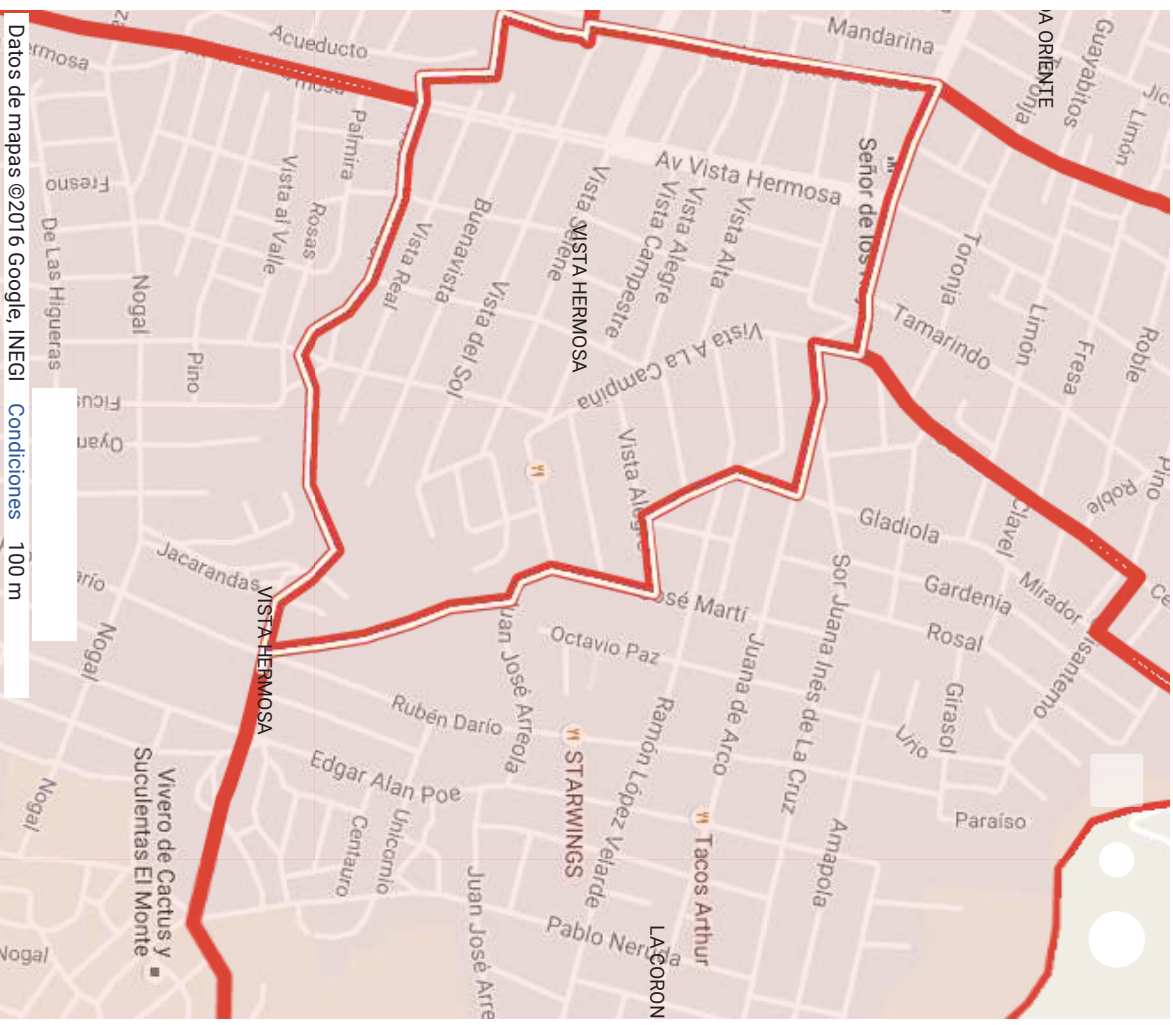


# VISTA HERMOSA

Nombre  
**VISTA HERMOSA**

Descripción  
**Unknown Area Type**

**NOMBRE = VISTA HERMOSA**  
**CLASIFICAC = 1**  
**OID = 5**





# VISTAS DE TESISITAN

Nombre

VISTAS DE TESISITAN

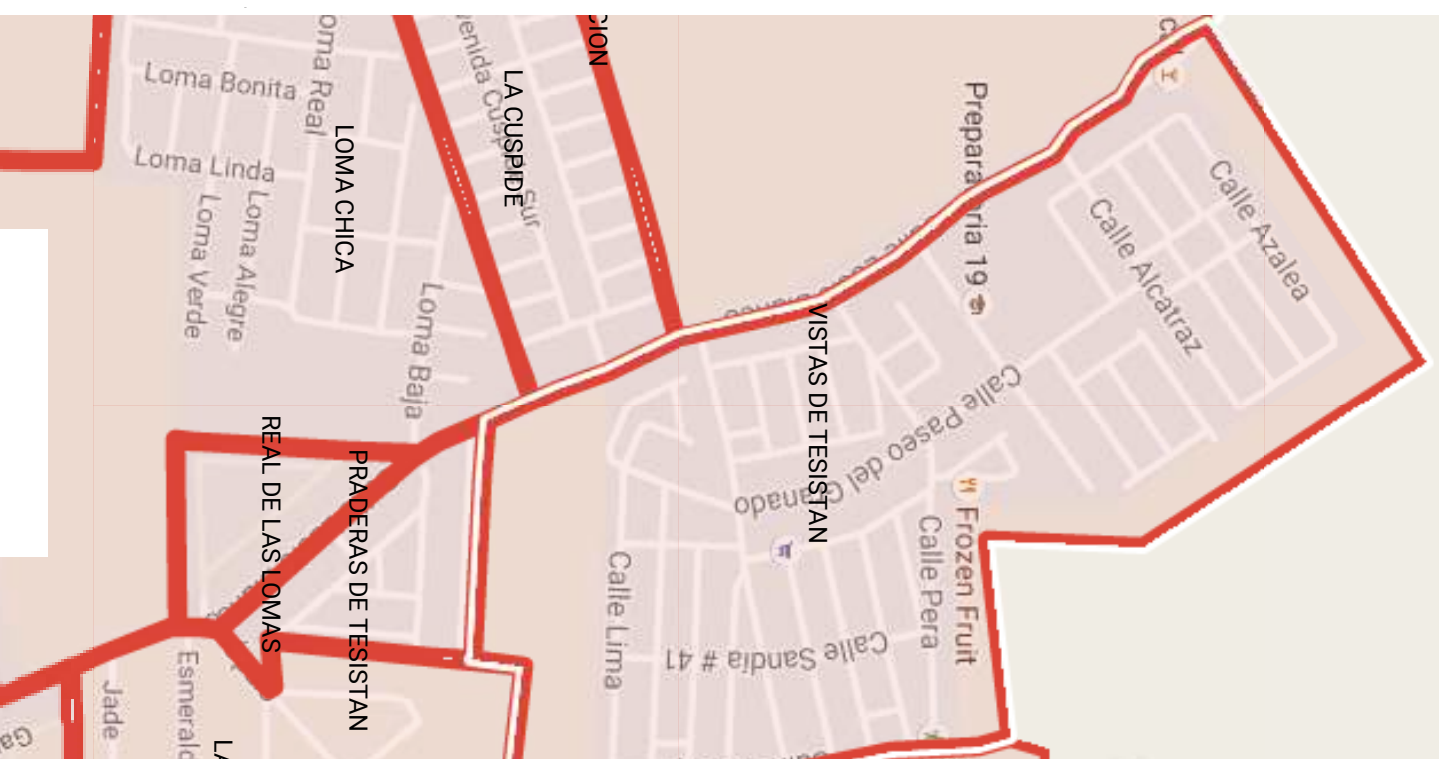
Descripción

Unknown Area Type

NOMBRE = VISTAS DE TESISITAN

CLASIFICAC = 2

OID = 407



10/10/2016

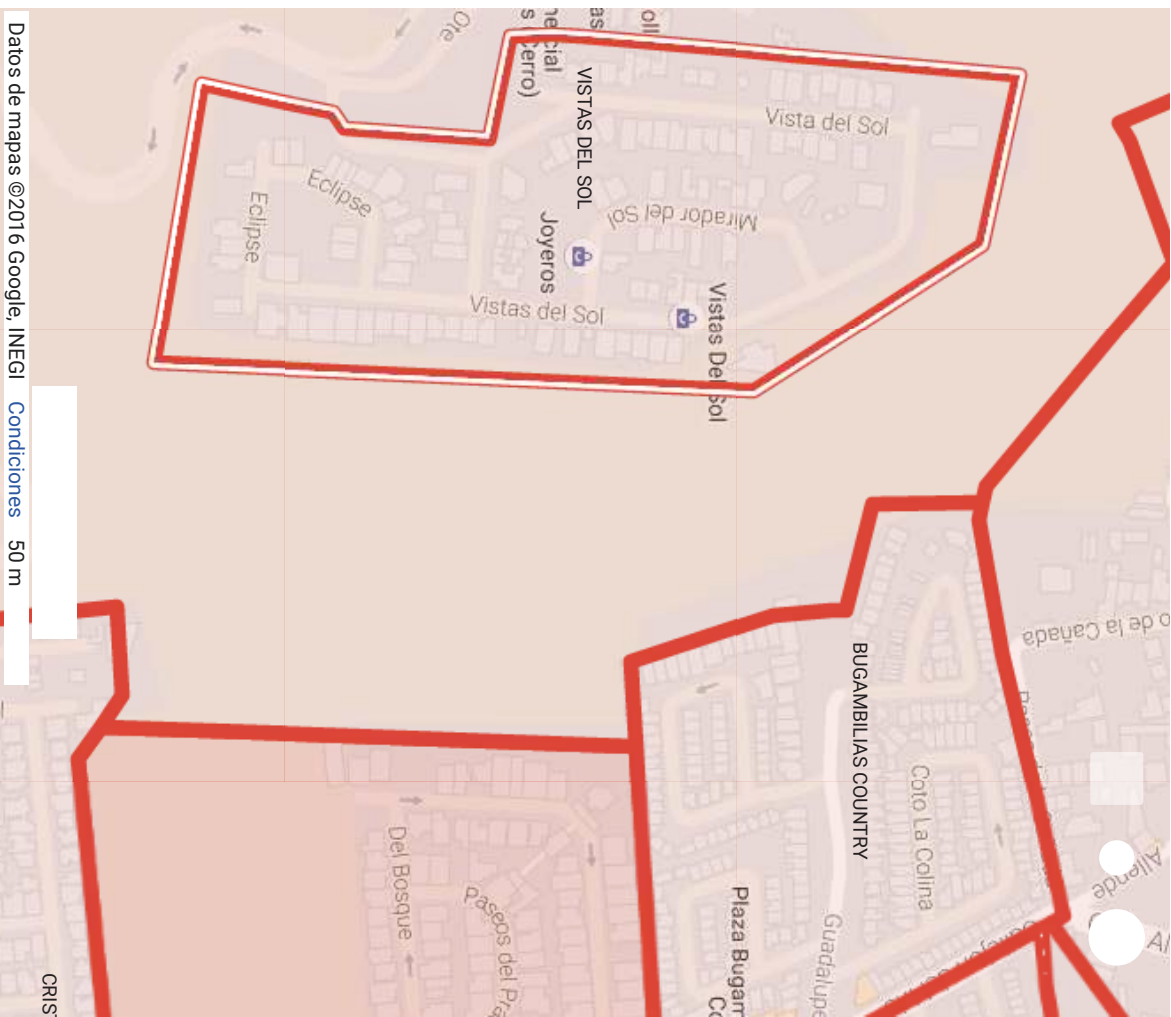
## VISTAS DEL SOL

Nombre  
VISTAS DEL SOL

Descripción  
Unknown Area Type

NOMBRE = VISTAS DEL SOL  
CLASIFICAC = 13  
OID = 180

COLONIAS ZPN



# VISTAS DEL TULE I

Nombre

VISTAS DEL TULE I

Descripción

Unknown Area Type

NOMBRE = VISTAS DEL TULE I

CLASIFICAC = 2

OID = 532



10/10/2016



- BOSQUE REAL
- JARDINES DE SANTA ANA
- MURO VEKIO
- RIO BLANCO
- LA CEIBA
- LOS CERRITOS
- VISTAS DEL TULE I
- BOSQUE DEL CENTINELA II
- COTO SANTA LUZA
- RESIDENCIAL SANTA MARGARITA
- LOMAS DE TESISITAN
- FUENTE MAYOR
- ESTRADA
- COTO SAN FRANCISCO
- LAGO REAL
- PALERMO
- AMARANTO
- SOLE REAL
- PORTA REAL
- SOLARES ANTARA
- SOLARES AVEIRA
- SOLARES ALTHEA
- BOSQUE DE LOS LAGOS
- BOSQUE DE LOS VIRREYES
- BOSQUE DE LAS MONTAÑAS



10/10/2016

LAS CIMBRES

COLONIAS ZPN

<https://www.google.com/maps/d/viewer?mid=1xkl7Msls-Du-AaAepj0T-CSuJQ>



# VISTAS DEL TULE I

Nombre

VISTAS DEL TULE I

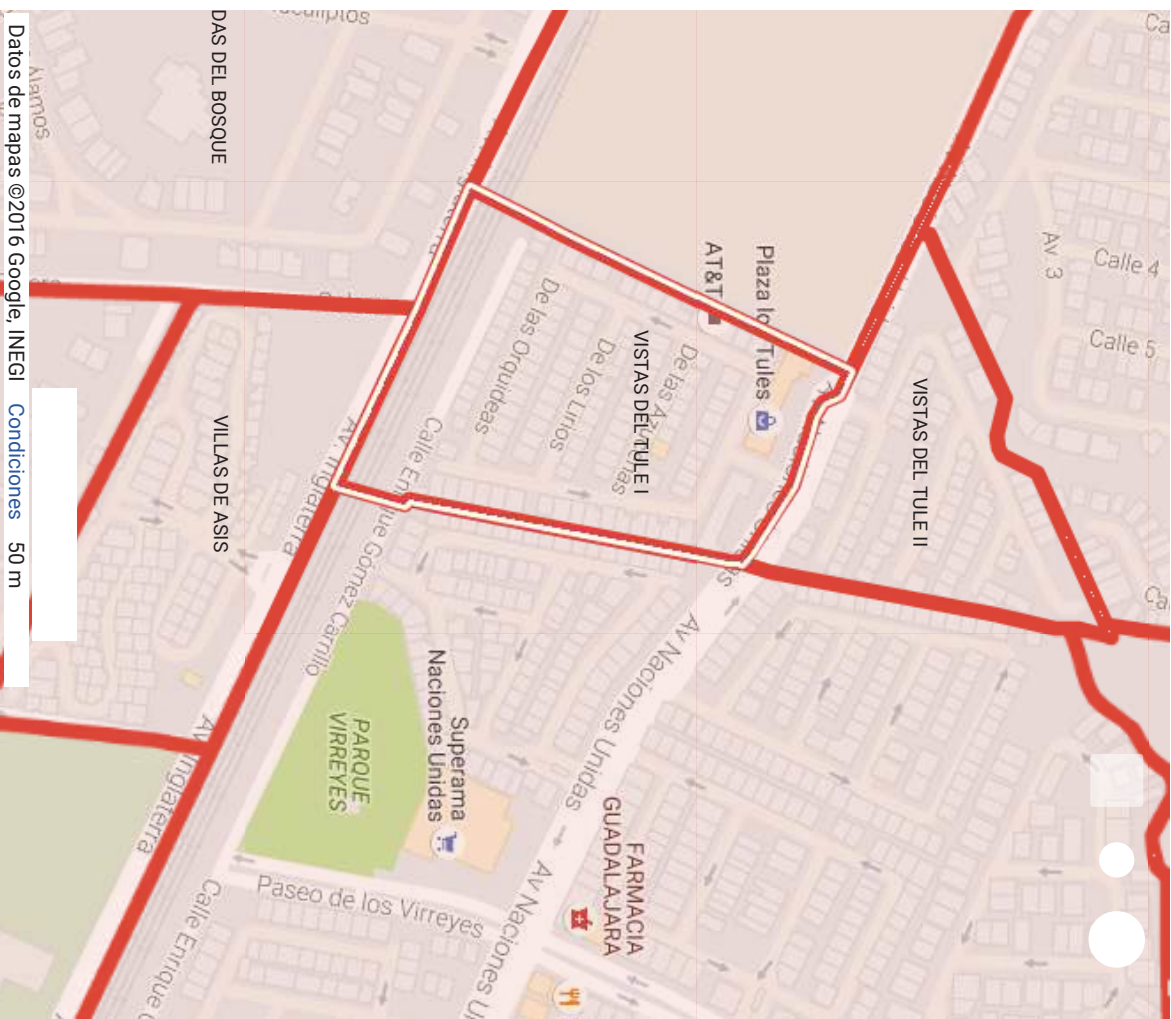
Descripción

Unknown Area Type

NOMBRE = VISTAS DEL TULE I

CLASIFICAC = 2

OID = 532



Datos de mapas ©2016 Google, INEGI Condiciones 50 m

# VISTAS DEL VALLE 1

Nombre  
VISTAS DEL VALLE 1

Descripción  
Unknown Area Type

NOMBRE = VISTAS DEL VALLE 1  
CLASIFICAC = 2  
OID = 627





# VOLCAN DEL COLLI

Nombre

VOLCAN DEL COLLI

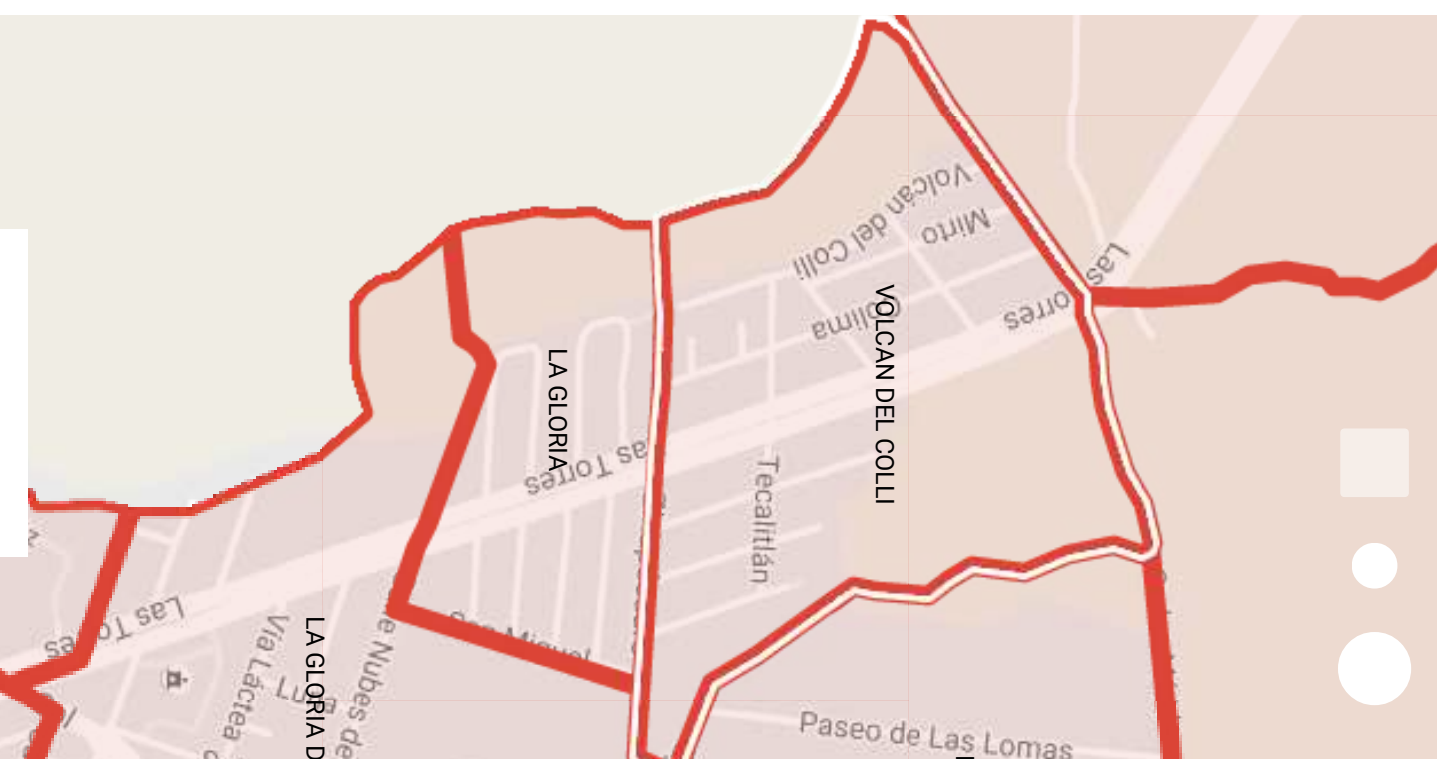
Descripción

Unknown Area Type

NOMBRE = VOLCAN DEL COLLI

CLASIFICAC = 2

OID = 1111





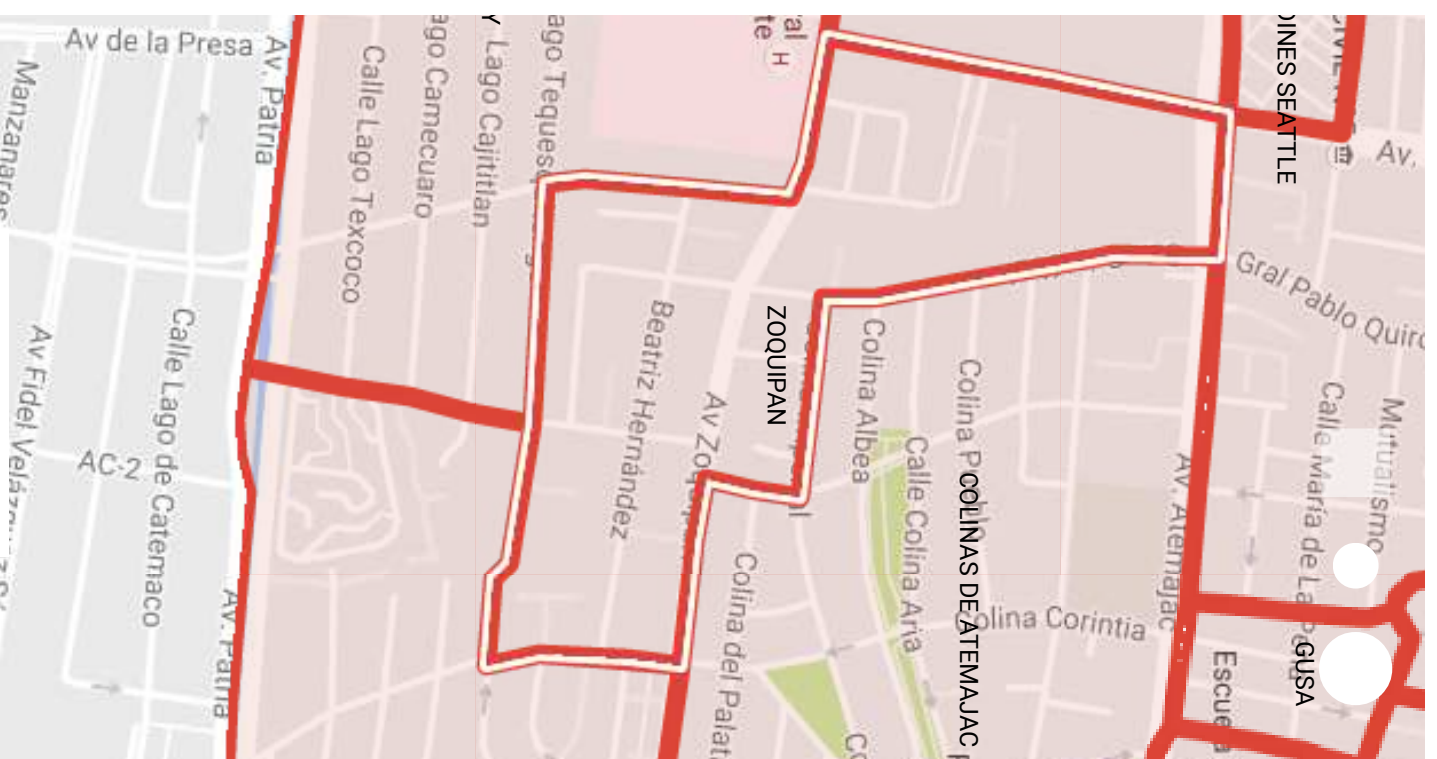


# ZOQUIPAN

Nombre  
ZOQUIPAN

Descripción  
Unknown Area Type

NOMBRE = ZOQUIPAN  
CLASIFICAC = 1  
OID = 76



# ZOTOGRANDE

Nombre

ZOTOGRANDE

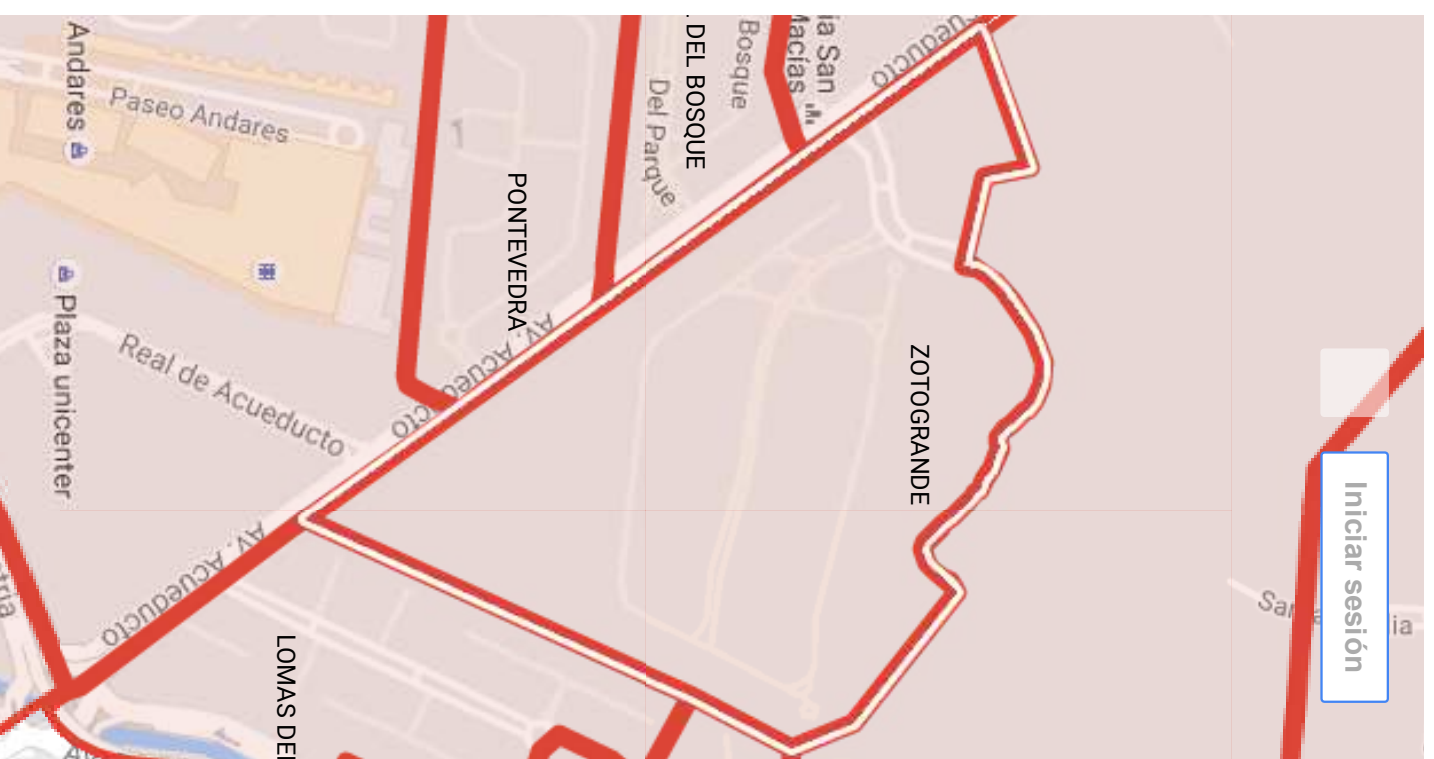
Descripción

Unknown Area Type

NOMBRE = ZOTOGRANDE

CLASIFICAC = 2

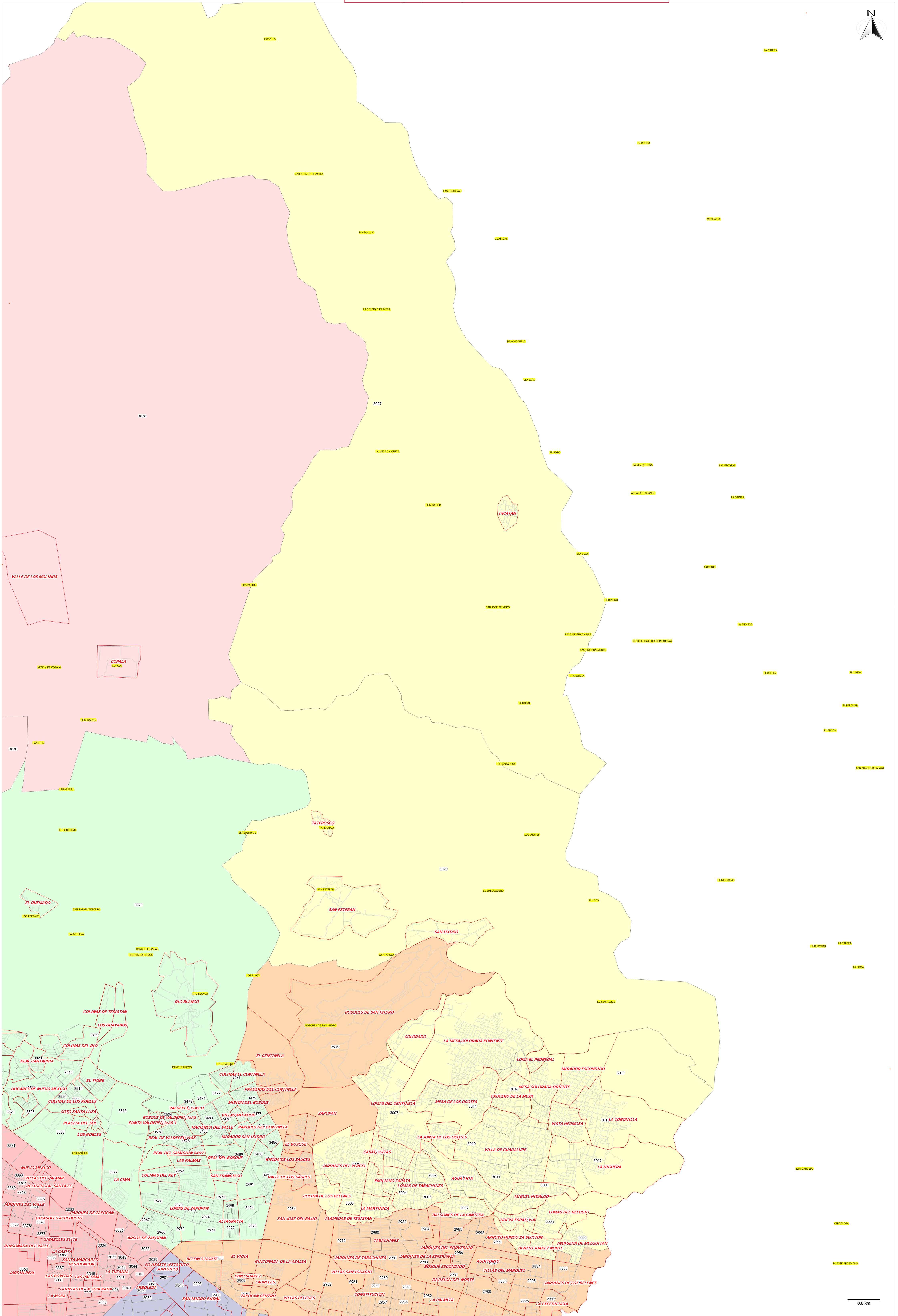
OID = 426







# ZONA 2



0.6 km















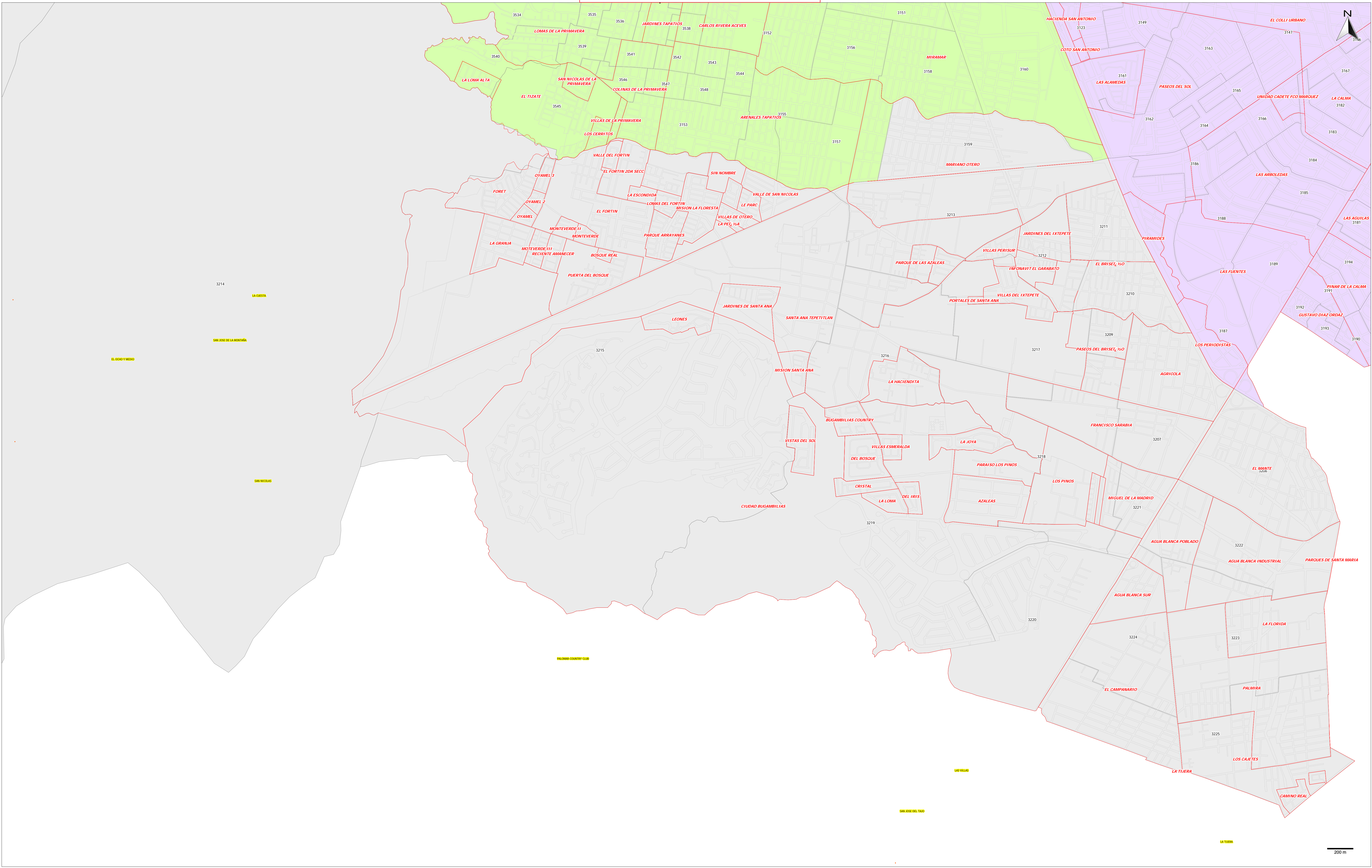






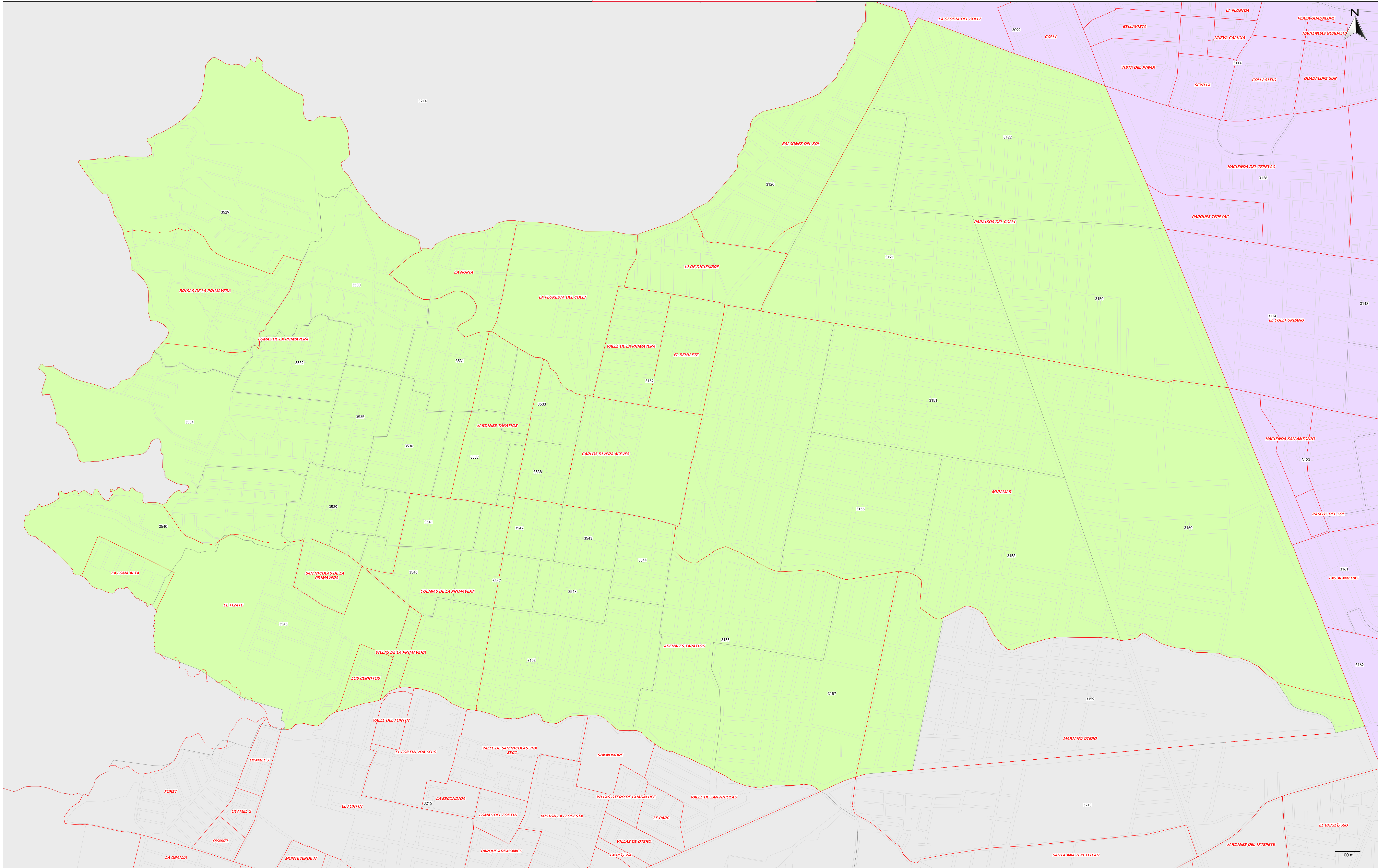


# ZONA 8





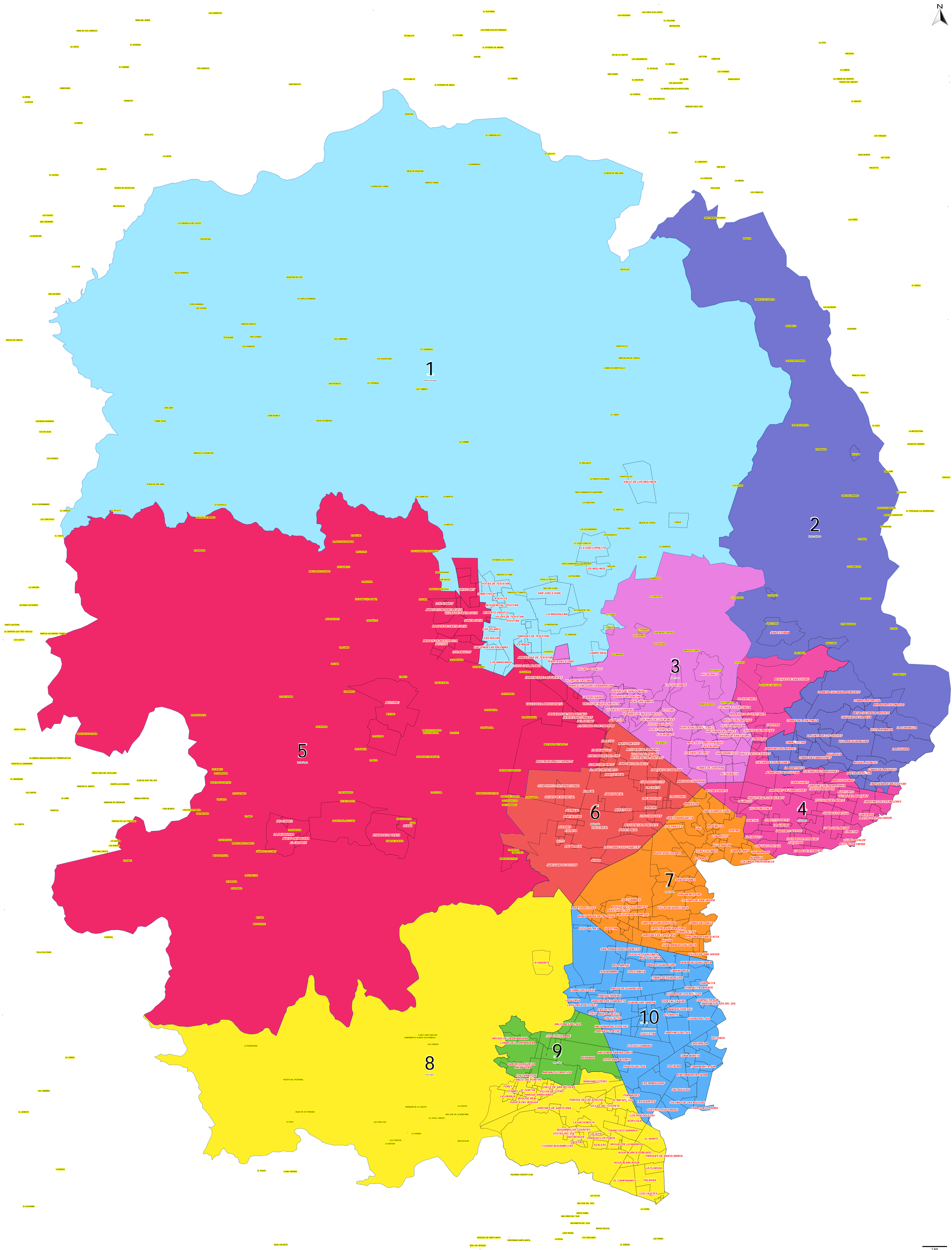
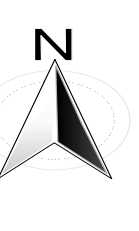
# ZONA 9











1

2

3

4

5

6

7

8

9

10





Gaceta Municipal Ayuntamiento de Zapopan, medio oficial de publicación del Municipio de Zapopan, Jalisco. Hidalgo No. 151 Cabecera Municipal, C.P. 45100. Responsables de la publicación, L.A.E. Jesús Pablo Lemus Navarro, Presidente Municipal, Mtro. Ricardo Rodríguez Jiménez, Secretario del Ayuntamiento. Responsable de la edición (formato), elaboración y distribución C. Sofía Camarena Niehus, Directora del Archivo General del Municipio. Dr. Luis Farah No. 1080, Frac. Los Paraísos. Tel. 38 18 22 00, Ext. 1640 y 1641.