



RESUMEN DE 150 DICTÁMENES DE ACREDITACIÓN.



INDICE DE PREDIOS

No.	PREDIOS	PAG.
1.-	LAS AGUJAS FRACCIÓN I (1) Y FRACCIÓN 2 (3)	1
2.-	ALBERTO M. GONZÁLEZ 641, CONSTITUCIÓN (1)	2
3.-	ANEXO A JARDINES DE SAN ANTONIO (1)	3
4.-	ARENALES TAPATIOS III SECCIÓN (3)	4
5.-	EL CAMICHÍN (1)	5
6.-	CAMINO VIEJO A TESISTÁN 70-A (1)	6
7.-	COLINAS DE LOS ROBLES (18)	7
8.-	COLINAS DE SAN MIGUEL (6)	8
9.-	EL FRESNO I (3)	9
10.-	EL FRESNO II (5)	10
11.-	HACIENDA JUÁREZ Y HACIENDA JUÁREZ II (1)	11
12.-	EL FRESNO RÚSTICO, POBLADO DE NEXTIPAC (20)	12
13.-	HÉROES NACIONALES (1)	13
14.-	JARDINES DE SAN ANTONIO (1)	14
15.-	LA LOMA, TESISTÁN (3)	15
16.-	LOMA CHICA (31)	16
17.-	PARCELA 105 Z0 P9/9 (4)	17
18.-	PARCELA 110 Z0 P9/9 (1)	18
19.-	PRADERAS DE SAN ANTONIO (1)	19
20.-	RANCHO EL CENTINELA (2)	20
21.-	RINCONADA SAN ANTONIO 2DA. SECCIÓN (14)	21
22.-	ROBERTO OROZCO (3)	22
23.-	EL TAIQUINQUE (8)	23
24.-	EL TIGRE II (11)	24
25.-	TAIQUINQUE (FRACCIÓN II) (2)	25
26.-	VALLE ESCONDIDO (EX HACIENDA LA PROVIDENCIA (1)	26
27.-	LA VINATERA (3)	27



RESUMEN DE 150 EXPEDIENTES DE TITULACIÓN INTEGRADOS DE CONFORMIDAD CON LAS DISPOSICIONES ESTABLECIDAS EN EL CAPÍTULO CUARTO, ARTÍCULO 37 DE LA LEY PARA LA REGULARIZACIÓN Y TITULACIÓN DE PREDIOS URBANOS EN EL ESTADO DE JALISCO, APROBADOS EN LA QUINTA SESIÓN DE LA COMISIÓN MUNICIPAL DE REGULARIZACIÓN (COMUR) DE FECHA 14 DE SEPTIEMBRE DE 2022, PARA SU RECONOCIMIENTO COMO TITULAR DEL LOTE PERTENECIENTES A LOS SIGUIENTES FRACCIONAMIENTOS O PREDIOS:

Las Agujas

El fraccionamiento fue Declarado Formalmente Regularizado por el Pleno del Ayuntamiento el 26 de enero de 2021 con número de expediente 155/2020 y el Convenio de Regularización firmado con la Asociación Vecinal denominada "Las Agujas", el 28 de enero de 2021 y es su interés continuar con el procedimiento de titulación presentando para ello 4 expediente debidamente integrado conforme lo señala el Capítulo Cuarto, artículo 37 de la Ley para la Regularización y Titulación de Predios Urbanos en el Estado de Jalisco.

Las Agujas


MZA	LOTE	POSEEDOR/ SOLICITANTE	SUP.	DICTAMEN
-----	------	-----------------------	------	----------

Fracción 1

1	4	ALFREDO ÓSCAR REYES SÁNCHEZ	299.00 M2	COMUR/22/12122ZPN1100610104
---	---	-----------------------------	-----------	-----------------------------

Fracción 2

3	24	JOSÉ FRANCISCO GUEDEA GUTIÉRREZ	173.00 M2	COMUR/22/12122ZPN1100620324
3	25	J. JESUS CHAVEZ CARMONA	745.00 M2	COMUR/22/12122ZPN1100620325
3	32	RAMON SANCHEZ ORTEGA	153.00 M2	COMUR/22/12122ZPN1100620332


Juan Pablo Etchejaray Rodriguez
Director General Jurídico Municipal y
Secretario Técnico de la COMUR






RESUMEN DE 150 EXPEDIENTES DE TITULACIÓN INTEGRADOS DE CONFORMIDAD CON LAS DISPOSICIONES ESTABLECIDAS EN EL CAPÍTULO CUARTO, ARTÍCULO 37 DE LA LEY PARA LA REGULARIZACIÓN Y TITULACIÓN DE PREDIOS URBANOS EN EL ESTADO DE JALISCO, APROBADOS EN LA QUINTA SESIÓN DE LA COMISIÓN MUNICIPAL DE REGULARIZACIÓN (COMUR) DE FECHA 14 DE SEPTIEMBRE DE 2022, PARA SU RECONOCIMIENTO COMO TITULAR DEL LOTE PERTENECIENTES A LOS SIGUIENTES FRACCIONAMIENTOS O PREDIOS:

Alberto M. González 641, Constitución

Con fecha 2 de Marzo de 2022, fue Declarado Formalmente Regularizado bajo expediente 229/21 y es su interés continuar con el procedimiento de titulación presentando para ello 1 expediente debidamente integrado conforme lo señala el Capítulo Cuarto, artículo 37 de la Ley para la Regularización y Titulación de Predios Urbanos en el Estado de Jalisco.

Alberto M. González 641, Constitución

LOTE	POSEEDOR/ SOLICITANTE	SUP.	DICTAMEN
1	LUIS DANIEL PALAFOX ESCOBEDO	105.00 M2	COMUR/22/12122ZPN0102101


Juan Pablo Etchegaray Rodríguez
Director General Jurídico Municipal y
Secretario Técnico de la COMUR






RESUMEN DE 150 EXPEDIENTES DE TITULACIÓN INTEGRADOS DE CONFORMIDAD CON LAS DISPOSICIONES ESTABLECIDAS EN EL CAPÍTULO CUARTO, ARTÍCULO 37 DE LA LEY PARA LA REGULARIZACIÓN Y TITULACIÓN DE PREDIOS URBANOS EN EL ESTADO DE JALISCO, APROBADOS EN LA QUINTA SESIÓN DE LA COMISIÓN MUNICIPAL DE REGULARIZACIÓN (COMUR) DE FECHA 14 DE SEPTIEMBRE DE 2022, PARA SU RECONOCIMIENTO COMO TITULAR DEL LOTE PERTENECIENTES A LOS SIGUIENTES FRACCIONAMIENTOS O PREDIOS:

Anexo a Jardines de San Antonio

El fraccionamiento fue Declarado Formalmente Regularizado por el Pleno del Ayuntamiento el 14 de noviembre de 2013, con número de expediente 110/14, previo Convenio de Regularización firmado con la propietaria C. Guadalupe Gutiérrez López y es su interés continuar con el procedimiento de titulación presentando para ello 1 expediente debidamente integrado conforme lo señala el Capítulo Cuarto, artículo 37 de la Ley para la Regularización y Titulación de Predios Urbanos en el Estado de Jalisco.

Anexo a Jardines de San Antonio

MZA	LOTE	POSEEDOR/ SOLICITANTE	SUP.	DICTAMEN
1	11	JAVIER LOPEZ CHAVEZ	112.00 M2	COMUR/22/12122ZPN090570111


Juan Pablo Etchegaray Rodriguez
Director General Jurídico Municipal y
Secretario Técnico de la COMUR






RESUMEN DE 150 EXPEDIENTES DE TITULACIÓN INTEGRADOS DE CONFORMIDAD CON LAS DISPOSICIONES ESTABLECIDAS EN EL CAPÍTULO CUARTO, ARTÍCULO 37 DE LA LEY PARA LA REGULARIZACIÓN Y TITULACIÓN DE PREDIOS URBANOS EN EL ESTADO DE JALISCO, APROBADOS EN LA QUINTA SESIÓN DE LA COMISIÓN MUNICIPAL DE REGULARIZACIÓN (COMUR) DE FECHA 14 DE SEPTIEMBRE DE 2022, PARA SU RECONOCIMIENTO COMO TITULAR DEL LOTE PERTENECIENTES A LOS SIGUIENTES FRACCIONAMIENTOS O PREDIOS:

Arenales Tapatíos III Sección

El fraccionamiento fue Declarado Formalmente Regularizado por el Pleno del Ayuntamiento el 26 de noviembre de 2019, con número de expediente 214/19 y Convenio de Regularización firmado el 18 de diciembre de 2019 con el Comité Por Causa y es su interés continuar con el procedimiento de titulación presentando para ello 3 expedientes debidamente integrados conforme lo señala el Capítulo Cuarto, artículo 37 de la Ley para la Regularización y Titulación de Predios Urbanos en el Estado de Jalisco.

Arenales Tapatíos III Sección

MZA	LOTE	POSEEDOR/ SOLICITANTE	SUP.	DICTAMEN
1	51	MARÍA DE LA LUZ FLORES DÍAZ	149.00 M2	COMUR/22/12122ZPN070600151
4	1	MA. TERESA ZEPEDA MACÍAS	134.00 M2	COMUR/22/12122ZPN070600401
10	34	JULIO ESTRADA VILLA	143.00 M2	COMUR/22/12122ZPN070601034


Juan Pablo Etchegaray Rodríguez
Director General Jurídico Municipal y
Secretario Técnico de la COMUR






RESUMEN DE 150 EXPEDIENTES DE TITULACIÓN INTEGRADOS DE CONFORMIDAD CON LAS DISPOSICIONES ESTABLECIDAS EN EL CAPÍTULO CUARTO, ARTÍCULO 37 DE LA LEY PARA LA REGULARIZACIÓN Y TITULACIÓN DE PREDIOS URBANOS EN EL ESTADO DE JALISCO, APROBADOS EN LA QUINTA SESIÓN DE LA COMISIÓN MUNICIPAL DE REGULARIZACIÓN (COMUR) DE FECHA 14 DE SEPTIEMBRE DE 2022, PARA SU RECONOCIMIENTO COMO TITULAR DEL LOTE PERTENECIENTES A LOS SIGUIENTES FRACCIONAMIENTOS O PREDIOS:

El Camichín

El fraccionamiento fue Declarado Formalmente Regularizado por el Pleno del Ayuntamiento el 17 de octubre de 2002 y es su interés continuar con el procedimiento de titulación presentando para ello 1 expedientes debidamente integrados conforme lo señala el Capítulo Cuarto, artículo 37 de la Ley para la Regularización y Titulación de Predios Urbanos en el Estado de Jalisco.

El Camichín

MZA	LOTE	POSEEDOR/ SOLICITANTE	SUP.	DICTAMEN
D	5	JOSÉ ASCENCIÓN OLIVA GUTIERREZ	105.13 M2	COMUR/22/12122ZPN08040130D05


Juan Pablo Etcheberry Rodríguez
Director General Jurídico Municipal
Secretario Técnico de la COMUR



RESUMEN DE 150 EXPEDIENTES DE TITULACIÓN INTEGRADOS DE CONFORMIDAD CON LAS DISPOSICIONES ESTABLECIDAS EN EL CAPÍTULO CUARTO, ARTÍCULO 37 DE LA LEY PARA LA REGULARIZACIÓN Y TITULACIÓN DE PREDIOS URBANOS EN EL ESTADO DE JALISCO, APROBADOS EN LA QUINTA SESIÓN DE LA COMISIÓN MUNICIPAL DE REGULARIZACIÓN (COMUR) DE FECHA 14 DE SEPTIEMBRE DE 2022, PARA SU RECONOCIMIENTO COMO TITULAR DEL LOTE PERTENECIENTES A LOS SIGUIENTES FRACCIONAMIENTOS O PREDIOS:

Camino Viejo a Tesistán 70-A

Con fecha 30 de Julio de 2019, fue Declarado Formalmente Regularizado bajo expediente 123/18 y es su interés continuar con el procedimiento de titulación presentando para ello 1 expediente debidamente integrado conforme lo señala el Capítulo Cuarto, artículo 37 de la Ley para la Regularización y Titulación de Predios Urbanos en el Estado de Jalisco.

Camino Viejo a Tesistán 70-A

LOTE	POSEEDOR/ SOLICITANTE	SUP.	DICTAMEN
1	MARIA DEL CARMEN DELGADO VELOZ	69.00 M2	COMUR/22/12122ZPN0401001


Juan Pablo Etchegaray Rodríguez
Director General Jurídico Municipal y
Secretario Técnico de la COMUR





RESUMEN DE 150 EXPEDIENTES DE TITULACIÓN INTEGRADOS DE CONFORMIDAD CON LAS DISPOSICIONES ESTABLECIDAS EN EL CAPÍTULO CUARTO, ARTÍCULO 37 DE LA LEY PARA LA REGULARIZACIÓN Y TITULACIÓN DE PREDIOS URBANOS EN EL ESTADO DE JALISCO, APROBADOS EN LA QUINTA SESIÓN DE LA COMISIÓN MUNICIPAL DE REGULARIZACIÓN (COMUR) DE FECHA 14 DE SEPTIEMBRE DE 2022, PARA SU RECONOCIMIENTO COMO TITULAR DEL LOTE PERTENECIENTES A LOS SIGUIENTES FRACCIONAMIENTOS O PREDIOS:

Colinas de los Robles

El fraccionamiento fue Declarado Formalmente Regularizado por el Pleno del Ayuntamiento el 30 de agosto de 2001 y es su interés continuar con el procedimiento de titulación presentando para ello 18 expedientes debidamente integrados conforme lo señalan el Capítulo Cuarto, artículo 37 de la Ley para la Regularización y Titulación de Predios Urbanos en el Estado de Jalisco.

Colinas de los Robles

MZA	LOTE	POSEEDOR/ SOLICITANTE	SUP.	DICTAMEN
AE	10	ARMANDO RAMOS MEDINA	87.00 M2	COMUR/22/12122ZPN0302009AE10
AE	12	JESÚS GUZMÁN PÉREZ	87.00 M2	COMUR/22/12122ZPN0302009AE12
AE	20	ALVARO MEZA RUAN	116.00 M2	COMUR/22/12122ZPN0302009AE20
AH	8	MARIA ROSSANA RECHY GARCIA	128.00 M2	COMUR/22/12122ZPN0302009AH08
AI	1	ALAN RODRÍGUEZ RECHY	128.00 M2	COMUR/22/12122ZPN0302009AI01
AI	2	JOSÉ EDGAR RODRÍGUEZ RECHY	128.00 M2	COMUR/22/12122ZPN0302009AI02
G	19	RUBEN RIOS VAZQUEZ	87.39 M2	COMUR/22/12122ZPN0302009G19
K	2	CRISTOBAL RIOS PLASCENCIA	91.86 M2	COMUR/22/12122ZPN0302009K02
K	4	CATALINA OLIVA ONTIVEROS	91.93 M2	COMUR/22/12122ZPN0302009H04
K	5	ELISA RODRIGUEZ OLIVA	91.50 M2	COMUR/22/12122ZPN0302009K05
K	8	CLAUDIA GRISELDA DELGADO MUÑOZ	91.35 M2	COMUR/22/12122ZPN0302009K08
T	14	MARÍA DE JESÚS SÁNCHEZ CUEVAS	90.45 M2	COMUR/22/12122ZPN0302009T14
I	15	JOSE SANCHEZ HERNANDEZ	90.00 M2	COMUR/22/12122ZPN0302009T15
W	11	MIGUEL RODRIGUEZ ROSAS	90.60 M2	COMUR/22/12122ZPN0302009W11
X	9	LUIS JIMÉNEZ AMADOR	92.28 M2	COMUR/22/12122ZPN0302009X09
X	14	MA. CRUZ MARTÍNEZ	92.85 M2	COMUR/22/12122ZPN0302009X14
Y	6	PASCUAL CANDELAS GUZMÁN	132.00 M2	COMUR/22/12122ZPN0302009Y06
Y	18	LUIS ANTONIO MEDELLÍN FLORES	132.00 M2	COMUR/22/12122ZPN0302009Y18

Juan Pablo Etchegaray Rodríguez
Director General Jurídico Municipal y
Secretario Técnico de la COMUR






RESUMEN DE 150 EXPEDIENTES DE TITULACIÓN INTEGRADOS DE CONFORMIDAD CON LAS DISPOSICIONES ESTABLECIDAS EN EL CAPÍTULO CUARTO, ARTÍCULO 37 DE LA LEY PARA LA REGULARIZACIÓN Y TITULACIÓN DE PREDIOS URBANOS EN EL ESTADO DE JALISCO, APROBADOS EN LA QUINTA SESIÓN DE LA COMISIÓN MUNICIPAL DE REGULARIZACIÓN (COMUR) DE FECHA 14 DE SEPTIEMBRE DE 2022, PARA SU RECONOCIMIENTO COMO TITULAR DEL LOTE PERTENECIENTES A LOS SIGUIENTES FRACCIONAMIENTOS O PREDIOS:

Colinas de San Miguel

El fraccionamiento fue Declarado Formalmente Regularizado por el Pleno del Ayuntamiento el 27 de enero de 2016, con número de expediente 120/15, previo Convenio de Regularización firmado el 7 de noviembre de 2014 con la propietaria C. Ramona Ascencio Castro y es su interés continuar con el procedimiento de titulación presentando para ello 6 expedientes debidamente integrados conforme lo señala el Capítulo Cuarto, artículo 37 de la Ley para la Regularización y Titulación de Predios Urbanos en el Estado de Jalisco.

Colinas de San Miguel

MZA	LOTE	POSEEDOR/ SOLICITANTE	SUP.	DICTAMEN
2	23	SALVADOR GARCÍA ROSALES	203.00 M2	COMUR/22/12122ZPN120690223
4	33	ISMAEL ROSALES GALVEZ	200.00 M2	COMUR/22/12122ZPN120690433
7	33	OFELIA GONZÁLEZ ROMERO	129.00 M2	COMUR/22/12122ZPN120690733
8	26	MARTIN ALEJANDRO CARREÑO HEREDIA	200.00 M2	COMUR/22/12122ZPN120690826
9	18	JAIME ROSALES AGUAYO	140.00 M2	COMUR/22/12122ZPN120690918
9	21	LUIS FERNANDO ARREOLA GUILLEN	214.00 M2	COMUR/22/12122ZPN120690921


Juan Pablo Etchegaray Rodríguez
Director General Jurídico Municipal y
Secretario Técnico de la COMUR





RESUMEN DE 150 EXPEDIENTES DE TITULACIÓN INTEGRADOS DE CONFORMIDAD CON LAS DISPOSICIONES ESTABLECIDAS EN EL CAPÍTULO CUARTO, ARTÍCULO 37 DE LA LEY PARA LA REGULARIZACIÓN Y TITULACIÓN DE PREDIOS URBANOS EN EL ESTADO DE JALISCO, APROBADOS EN LA QUINTA SESIÓN DE LA COMISIÓN MUNICIPAL DE REGULARIZACIÓN (COMUR) DE FECHA 14 DE SEPTIEMBRE DE 2022, PARA SU RECONOCIMIENTO COMO TITULAR DEL LOTE PERTENECIENTES A LOS SIGUIENTES FRACCIONAMIENTOS O PREDIOS:

El Fresno I

El fraccionamiento fue Declarado Formalmente Regularizado por el Pleno del Ayuntamiento el 18 de noviembre de 2005, con número de expediente 518/05, previo Convenio de Regularización firmado el 24 de agosto de 2005 y es su interés continuar con el procedimiento de titulación presentando para ello 3 expedientes debidamente integrados conforme lo señala el Capítulo Cuarto, artículo 37 de la Ley para la Regularización y Titulación de Predios Urbanos en el Estado de Jalisco.

El Fresno I

MZA	LOTE	POSEEDOR/ SOLICITANTE	SUP.	DICTAMEN
C	8	JUAN JOSÉ LOZANO MORA	140.00 M2	COMUR/22/12122ZPN09220210C08
1	5	ÓSCAR PRECIADO NUÑEZ	120.00 M2	COMUR/22/12122ZPN09220210105
4	7	RUBÉN LUPERCIO FERNÁNDEZ	120.00 M2	COMUR/22/12122ZPN09220210407

Juan Pablo Etchegaray Rodríguez
Director General Jurídico Municipal y
Secretario Técnico de la COMUR






RESUMEN DE 150 EXPEDIENTES DE TITULACIÓN INTEGRADOS DE CONFORMIDAD CON LAS DISPOSICIONES ESTABLECIDAS EN EL CAPÍTULO CUARTO, ARTÍCULO 37 DE LA LEY PARA LA REGULARIZACIÓN Y TITULACIÓN DE PREDIOS URBANOS EN EL ESTADO DE JALISCO, APROBADOS EN LA QUINTA SESIÓN DE LA COMISIÓN MUNICIPAL DE REGULARIZACIÓN (COMUR) DE FECHA 14 DE SEPTIEMBRE DE 2022, PARA SU RECONOCIMIENTO COMO TITULAR DEL LOTE PERTENECIENTES A LOS SIGUIENTES FRACCIONAMIENTOS O PREDIOS:

El Fresno II

El fraccionamiento fue Declarado Formalmente Regularizado por el Pleno del Ayuntamiento el 18 de noviembre de 2005, con número de expediente 518/05, previo Convenio de Regularización firmado el 24 de agosto de 2005 y es su interés continuar con el procedimiento de titulación presentando para ello 5 expedientes debidamente integrados conforme lo señala el Capítulo Cuarto, artículo 37 de la Ley para la Regularización y Titulación de Predios Urbanos en el Estado de Jalisco.

El Fresno II

MZA	LOTE	POSEEDOR/ SOLICITANTE	SUP.	DICTAMEN
4	3	JOSÉ LOZANO VALDIVIA	120.00 M2	COMUR/22/12122ZPN09220220403
15	15	TIOFILO ARECHIGA PALOMERA	120.00 M2	COMUR/22/12122ZPN09220221515
15	16	TEOFILO ARECHIGA PÉREZ	120.00 M2	COMUR/22/12122ZPN09220221516
15	17	ROSA MARÍA GUADALUPE GONZÁLEZ VALADEZ	120.00 M2	COMUR/22/12122ZPN09220221517
15	18	AMANDA VALADEZ SALAZAR	120.00 M2	COMUR/22/12122ZPN09220221518


Juan Pablo Etchegaray Rodríguez
Director General Jurídico Municipal y
Secretario Técnico de la COMUR






RESUMEN DE 150 EXPEDIENTES DE TITULACIÓN INTEGRADOS DE CONFORMIDAD CON LAS DISPOSICIONES ESTABLECIDAS EN EL CAPÍTULO CUARTO, ARTÍCULO 37 DE LA LEY PARA LA REGULARIZACIÓN Y TITULACIÓN DE PREDIOS URBANOS EN EL ESTADO DE JALISCO, APROBADOS EN LA QUINTA SESIÓN DE LA COMISIÓN MUNICIPAL DE REGULARIZACIÓN (COMUR) DE FECHA 14 DE SEPTIEMBRE DE 2022, PARA SU RECONOCIMIENTO COMO TITULAR DEL LOTE PERTENECIENTES A LOS SIGUIENTES FRACCIONAMIENTOS O PREDIOS:

Hacienda Juárez y Hacienda Juárez II

El fraccionamiento fue Declarado Formalmente Regularizado por el Pleno del Ayuntamiento el 27 de agosto de 2014, con número de expediente 341/13, previo Convenio de Regularización firmado con el propietario C. J. Isabel Moisés Juárez Moray la Asociación Vecinal denominada "Hacienda de Juárez" y es su interés continuar con el procedimiento de titulación presentando para ello 1 expediente debidamente integrado conforme lo señala el Capítulo Cuarto, artículo 37 de la Ley para la Regularización y Titulación de Predios Urbanos en el Estado de Jalisco.

Hacienda Juárez y Hacienda Juárez II

MZA	LOTE	POSEEDOR/ SOLICITANTE	SÚP.	DICTAMEN
3	9	JOSE ISABEL GARABITO GOMEZ	121.60 M2	COMUR/22/12122ZPN110410309


Juan Pablo Etchegaray Rodríguez
Director General Jurídico Municipal y
Secretario Técnico de la COMUR





RESUMEN DE 150 EXPEDIENTES DE TITULACIÓN INTEGRADOS DE CONFORMIDAD CON LAS DISPOSICIONES ESTABLECIDAS EN EL CAPÍTULO CUARTO, ARTÍCULO 37 DE LA LEY PARA LA REGULARIZACIÓN Y TITULACIÓN DE PREDIOS URBANOS EN EL ESTADO DE JALISCO, APROBADOS EN LA QUINTA SESIÓN DE LA COMISIÓN MUNICIPAL DE REGULARIZACIÓN (COMUR) DE FECHA 14 DE SEPTIEMBRE DE 2022, PARA SU RECONOCIMIENTO COMO TITULAR DEL LOTE PERTENECIENTES A LOS SIGUIENTES FRACCIONAMIENTOS O PREDIOS:

El Fresno Rústico, Poblado de Nextipac

El fraccionamiento fue Declarado Formalmente Regularizado por el Pleno del Ayuntamiento el 30 de noviembre de 2020, con número de expediente 160/2020, previo Convenio de Regularización firmado el 9 de enero de 2022 con el Comité por Causa del polígono denominado "Fresno Rústico, Nextipac" y es su interés continuar con el procedimiento de titulación presentando para ello 20 expedientes debidamente integrados conforme lo señala el Capítulo Cuarto, artículo 37 de la Ley para la Regularización y Titulación de Predios Urbanos en el Estado de Jalisco.

El Fresno Rústico, Poblado de Nextipac

MZA	LOTE	POSEEDOR/ SOLICITANTE	SUP.	DICTAMEN
3	1	MARCO ALFREDO CEDANO OLVERA	164.00 M2	COMUR/22/12122ZPN111080301
3	2	MARCO ALFREDO CEDANO OLVERA	150.00 M2	COMUR/22/12122ZPN111080302
3	3	MARCO ALFREDO CEDANO OLVERA	141.00 M2	COMUR/22/12122ZPN111080303
3	4	MARCO ALFREDO CEDANO OLVERA	157.00 M2	COMUR/22/12122ZPN111080304
3	5	MARCO ALFREDO CEDANO OLVERA	151.00 M2	COMUR/22/12122ZPN111080305
4	1	JAVIER RIVERA HIDALGO	156.00 M2	COMUR/22/12122ZPN111080401
4	3	SUSANA YÁÑEZ RODRÍGUEZ	141.00 M2	COMUR/22/12122ZPN111080403
4	4	CONSUELO RODRÍGUEZ GUTIÉRREZ	140.00 M2	COMUR/22/12122ZPN111080404
4	8	ROCIO YÁÑEZ RODRÍGUEZ	141.00 M2	COMUR/22/12122ZPN111080408
5	2	MARIO AVILA CASTAÑEDA	280.50 M2	COMUR/22/12122ZPN111080502
5	9	ÓSCAR VERDÍN SÁNCHEZ	141.00 M2	COMUR/22/12122ZPN111080509
5	10	HORTENCIA VERDÍN SÁNCHEZ	280.00 M2	COMUR/22/12122ZPN111080510
5	11	HORTENCIA VERDÍN SÁNCHEZ	140.00 M2	COMUR/22/12122ZPN111080511
5	14	JOSE FRANCISCO CASTILLO VILLALOBOS	138.00 M2	COMUR/22/12122ZPN111080514
5	15	JOSE FRANCISCO CASTILLO VILLALOBOS	139.00 M2	COMUR/22/12122ZPN111080515
6	6	MIGUEL VÁSQUEZ BOLAÑOS	140.00 M2	COMUR/22/12122ZPN111080606
7	1	JOSÉ MANUEL RIVERA HIDALGO	140.00 M2	COMUR/22/12122ZPN111080701
7	2	JOSÉ MANUEL RIVERA HIDALGO	140.00 M2	COMUR/22/12122ZPN111080702
8	1	JUAN MANUEL LÓPEZ CIO	57.00 M2	COMUR/22/12122ZPN111080801
8	2	JUAN MANUEL LÓPEZ CIO	122.00 M2	COMUR/22/12122ZPN111080802

Juan Pablo Etchegaray Rodríguez
Director General Jurídico Municipal y
Secretario Técnico de la COMUR





RESUMEN DE 150 EXPEDIENTES DE TITULACIÓN INTEGRADOS DE CONFORMIDAD CON LAS DISPOSICIONES ESTABLECIDAS EN EL CAPÍTULO CUARTO, ARTÍCULO 37 DE LA LEY PARA LA REGULARIZACIÓN Y TITULACIÓN DE PREDIOS URBANOS EN EL ESTADO DE JALISCO, APROBADOS EN LA QUINTA SESIÓN DE LA COMISIÓN MUNICIPAL DE REGULARIZACIÓN (COMUR) DE FECHA 14 DE SEPTIEMBRE DE 2022, PARA SU RECONOCIMIENTO COMO TITULAR DEL LOTE PERTENECIENTES A LOS SIGUIENTES FRACCIONAMIENTOS O PREDIOS:

Héroes Nacionales

El fraccionamiento fue Declarado Formalmente Regularizado por el Pleno del Ayuntamiento el 25 de Noviembre de 2008, bajo expediente 312/08 y es su interés continuar con el procedimiento de titulación presentando para ello 1 expedientes debidamente integrados conforme lo señala el Capítulo Cuarto, artículo 37 de la Ley para la Regularización y Titulación de Predios Urbanos en el Estado de Jalisco.

Héroes Nacionales

MZA	LOTE	POSEEDOR/ SOLICITANTE	SUP.	DICTAMEN
7	29	CECILIA YAÑEZ JIMENEZ	120.00 M2	COMUR/22/12122ZPN09220670729

Juan Pablo Etchegaray Rodríguez
Director General Jurídico Municipal y
Secretario Técnico de la COMUR





RESUMEN DE 150 EXPEDIENTES DE TITULACIÓN INTEGRADOS DE CONFORMIDAD CON LAS DISPOSICIONES ESTABLECIDAS EN EL CAPÍTULO CUARTO, ARTÍCULO 37 DE LA LEY PARA LA REGULARIZACIÓN Y TITULACIÓN DE PREDIOS URBANOS EN EL ESTADO DE JALISCO, APROBADOS EN LA QUINTA SESIÓN DE LA COMISIÓN MUNICIPAL DE REGULARIZACIÓN (COMUR) DE FECHA 14 DE SEPTIEMBRE DE 2022, PARA SU RECONOCIMIENTO COMO TITULAR DEL LOTE PERTENECIENTES A LOS SIGUIENTES FRACCIONAMIENTOS O PREDIOS:

Jardines de San Antonio

El fraccionamiento fue Declarado Formalmente Regularizado por el Pleno del Ayuntamiento el 29 de agosto de 2008 y es su interés continuar con el procedimiento de titulación presentando para ello 1 expedientes debidamente integrados conforme lo señala el Capítulo Cuarto, artículo 37 de la Ley para la Regularización y Titulación de Predios Urbanos en el Estado de Jalisco.

Jardines de San Antonio

MZA	LOTE	POSEEDOR/ SOLICITANTE	SUP.	DICTAMEN
4	31	RAMIRO SANDOVAL FLORES	140.00 M2	COMUR/22/12122ZPN09220100431

Juan Pablo Estregera Rodríguez
Director General Jurídico Municipal y
Secretario Técnico de la COMUR





RESUMEN DE 150 EXPEDIENTES DE TITULACIÓN INTEGRADOS DE CONFORMIDAD CON LAS DISPOSICIONES ESTABLECIDAS EN EL CAPÍTULO CUARTO, ARTÍCULO 37 DE LA LEY PARA LA REGULARIZACIÓN Y TITULACIÓN DE PREDIOS URBANOS EN EL ESTADO DE JALISCO, APROBADOS EN LA QUINTA SESIÓN DE LA COMISIÓN MUNICIPAL DE REGULARIZACIÓN (COMUR) DE FECHA 14 DE SEPTIEMBRE DE 2022, PARA SU RECONOCIMIENTO COMO TITULAR DEL LOTE PERTENECIENTES A LOS SIGUIENTES FRACCIONAMIENTOS O PREDIOS:

La Loma, Tesistán

El fraccionamiento fue Declarado Formalmente Regularizado por el Pleno del Ayuntamiento el 13 de julio de 2020 con número de expediente 12/2020 y el Convenio de Regularización firmado con la C. Mariza Salvatierra el 28 de enero de 2021 y es su interés continuar con el procedimiento de titulación presentando para ello 3 expedientes debidamente integrados conforme lo señala el Capítulo Cuarto, artículo 37 de la Ley para la Regularización y Titulación de Predios Urbanos en el Estado de Jalisco.

La Loma, Tesistán

MZA	LOTE	POSEEDOR/ SOLICITANTE	SUP.	DICTAMEN
1	2	MARÍA ELIAZER MACÍAS MAGALLANES	1005.19 M2	COMUR/22/ZPN111300102
1	12	JOSÉ RAMÓN BECERRA RODRÍGUEZ	1018.49 M2	COMUR/22/ZPN111300112
6	12	VICK ALBERTO DEL REAL ALVARADO	1646.03 M2	COMUR/22/ZPN111300612

Juan Pablo Etchegaray Rodríguez
Director General Jurídico Municipal y
Secretario Técnico de la COMUR





RESUMEN DE 150 EXPEDIENTES DE TITULACIÓN INTEGRADOS DE CONFORMIDAD CON LAS DISPOSICIONES ESTABLECIDAS EN EL CAPÍTULO CUARTO, ARTÍCULO 37 DE LA LEY PARA LA REGULARIZACIÓN Y TITULACIÓN DE PREDIOS URBANOS EN EL ESTADO DE JALISCO, APROBADOS EN LA QUINTA SESIÓN DE LA COMISIÓN MUNICIPAL DE REGULARIZACIÓN (COMUR) DE FECHA 14 DE SEPTIEMBRE DE 2022, PARA SU RECONOCIMIENTO COMO TITULAR DEL LOTE PERTENECIENTES A LOS SIGUIENTES FRACCIONAMIENTOS O PREDIOS:

Loma Chica

El fraccionamiento fue Declarado Formalmente Regularizado por el Pleno del Ayuntamiento el 13 de diciembre de 2001 y es su interés continuar con el procedimiento de titulación presentando para ello 31 expedientes debidamente integrados conforme lo señala el Capítulo Cuarto, artículo 37 de la Ley para la Regularización y Titulación de Predios Urbanos en el Estado de Jalisco.

Loma Chica

MZA	LOTE	POSEEDOR/ SOLICITANTE	SUP.	DICTAMEN
1	11	REGINALDO ARELLANO BARRERA	107.04 M2	COMUR/22/12122ZPN09050140111
1	22	ANA ROSA PATIÑO VARGAS	90.95 M2	COMUR/22/12122ZPN09050140122
3	11	GONZALO RAMOS LOMA	105.53 M2	COMUR/22/12122ZPN09050140311
5	15	PEDRO FLORES GONZALEZ	126.72 M2	COMUR/22/12122ZPN09050140515
5	22	YESSICA ALEJANDRA SARAI MARTINEZ RIVAS	105.02 M2	COMUR/22/12122ZPN09050140522
6	14	NATIVIDAD VAZQUEZ GUEVARA	103.48 M2	COMUR/22/12122ZPN09050140614
7	4	LIZETH ADRIANA SALCIDO HERNANDEZ	104.80 M2	COMUR/22/12122ZPN09050140704
9	19	DAVID ORTIZ RODRIGUEZ	126.50 M2	COMUR/22/12122ZPN09050140919
9	25	MARTHA MONSIVAIS RIVERA	105.94 M2	COMUR/22/12122ZPN09050140925
9	29	MARTHA CALDERON GALVAN	105.50 M2	COMUR/22/12122ZPN09050140929
10	8	SANTIAGO LOREDO SILVA	104.40 M2	COMUR/22/12122ZPN09050141008
10	19	GUILLERMO IBARRA MURO	105.92 M2	COMUR/22/12122ZPN09050141019
11	3	CATALINA RODRIGUEZ SALAS	105.75 M2	COMUR/22/12122ZPN09050141103
11	10	GUILLERMINA RUIZ VILLASEÑOR	125.99 M2	COMUR/22/12122ZPN09050141110
11	13	MARTIN CONTRERAS IBARRA	105.18 M2	COMUR/22/12122ZPN09050141113
12	13	ANA JUANA PRADO SALGADO	105.01 M2	COMUR/22/12122ZPN09050141213
13	11	BERNARDO MORA UREÑA	209.74 M2	COMUR/22/12122ZPN09050141311
14	6	JOSE REYES HERNANDEZ RIOS	121.84 M2	COMUR/22/12122ZPN09050141406
14	11	FRANCISCO JAVIER TRUJILLO SILVA	126.09 M2	COMUR/22/12122ZPN09050141411
14	26	MIGUEL ANGEL VILLEGAS BAUTISTA	126.48 M2	COMUR/22/12122ZPN09050141426
14	27	MARIA DEL CARMEN CERROS SANDOVAL	154.52 M2	COMUR/22/12122ZPN09050141427
14	28	MARIA HAYDEE GLORIA LOPEZ	126.47 M2	COMUR/22/12122ZPN09050141428
14	29	MARIA HAYDEE GLORIA LOPEZ	126.38 M2	COMUR/22/12122ZPN09050141429
16	5	HOMERO JESUS GONZALEZ RODRIGUEZ	122.31 M2	COMUR/22/12122ZPN09050141605
16	7	J. ISMAEL SÁNCHEZ SÁNCHEZ	104.62 M2	COMUR/22/12122ZPN09050141607
16	18	MARIO ANTONIO FRANCO HERMOSILLO	106.28 M2	COMUR/22/12122ZPN09050141618
16	25	OSCAR RICO MADRIGAL	123.05 M2	COMUR/22/12122ZPN09050141625
16	26	FAUSTO VARGAS BAÑUELOS	154.61 M2	COMUR/22/12122ZPN09050141626
25	13	LORENA GÓMEZ ROSALES	104.80 M2	COMUR/22/12122ZPN09050142513
27	15	MANUEL RODRIGUEZ SANCHEZ	104.19 M2	COMUR/22/12122ZPN09050142715
27	17	JESÚS GUZMÁN CORTÉS	104.50 M2	COMUR/22/12122ZPN09050142717

Juan Pablo Etchegaray Rodríguez
 Director General Jurídico Municipal y
 Secretario Técnico de la COMUR






RESUMEN DE 150 EXPEDIENTES DE TITULACIÓN INTEGRADOS DE CONFORMIDAD CON LAS DISPOSICIONES ESTABLECIDAS EN EL CAPÍTULO CUARTO, ARTÍCULO 37 DE LA LEY PARA LA REGULARIZACIÓN Y TITULACIÓN DE PREDIOS URBANOS EN EL ESTADO DE JALISCO, APROBADOS EN LA QUINTA SESIÓN DE LA COMISIÓN MUNICIPAL DE REGULARIZACIÓN (COMUR) DE FECHA 14 DE SEPTIEMBRE DE 2022, PARA SU RECONOCIMIENTO COMO TITULAR DEL LOTE PERTENECIENTES A LOS SIGUIENTES FRACCIONAMIENTOS O PREDIOS:

Parcela 105 Z0 P9/9

El fraccionamiento fue Declarado Formalmente Regularizado por el Pleno del Ayuntamiento el 27 de enero de 2016, con número de expediente 03/15, previo Convenio de Regularización firmado el 6 de agosto de 2014 con C. Herlinda Cruz Quezada en su carácter de propietaria del predio original y es su interés continuar con el procedimiento de titulación presentando para ello 4 expedientes debidamente integrados conforme lo señala el Capítulo Cuarto, artículo 37 de la Ley para la Regularización y Titulación de Predios Urbanos en el Estado de Jalisco.

Parcela 105 Z0 P9/9

MZA	LOTE	POSEEDOR/ SOLICITANTE	SUP. M2	DICTAMEN
2	6	MARÍA DE JESÚS HERNÁNDEZ RUESGA	102.7 M2	COMUR/22/12122ZPN030200206
5	14	GRICELDA LIZBETH BARAJAS MOLINA	1,324.00 M2	COMUR/22/12122ZPN030200514
5	20	MARÍA SILVIA HERNÁNDEZ LEÓN	186.00 M2	COMUR/22/12122ZPN030200520
5	25	SERGIO CORTÉS RODRÍGUEZ	214.00 M2	COMUR/22/12122ZPN030200525


Juan Pablo Echeagaray Rodríguez
Director General Jurídico Municipal
Secretario Técnico de la COMUR





RESUMEN DE 150 EXPEDIENTES DE TITULACIÓN INTEGRADOS DE CONFORMIDAD CON LAS DISPOSICIONES ESTABLECIDAS EN EL CAPÍTULO CUARTO, ARTÍCULO 37 DE LA LEY PARA LA REGULARIZACIÓN Y TITULACIÓN DE PREDIOS URBANOS EN EL ESTADO DE JALISCO, APROBADOS EN LA QUINTA SESIÓN DE LA COMISIÓN MUNICIPAL DE REGULARIZACIÓN (COMUR) DE FECHA 14 DE SEPTIEMBRE DE 2022, PARA SU RECONOCIMIENTO COMO TITULAR DEL LOTE PERTENECIENTES A LOS SIGUIENTES FRACCIONAMIENTOS O PREDIOS:

Parcela 110 Z0 P9/9

El fraccionamiento fue Declarado Formalmente Regularizado por el Pleno del Ayuntamiento el 27 de enero de 2016, con número de expediente 72/15 y es su interés continuar con el procedimiento de titulación presentando para ello 1 expediente debidamente integrado conforme lo señala el Capítulo Cuarto, artículo 37 de la Ley para la Regularización y Titulación de Predios Urbanos en el Estado de Jalisco.

Parcela 110 Z0 P9/9

MZA	LOTE	POSEEDOR/ SOLICITANTE	SUP. M2	DICTAMEN
3	9	GENARO MORALES PEREZ	143.00M2	COMUR/22/12122ZPN030720309

Juan Pablo Echevarría Rodríguez
Director General Jurídico Municipal y
Secretario Técnico de la COMUR





RESUMEN DE 150 EXPEDIENTES DE TITULACIÓN INTEGRADOS DE CONFORMIDAD CON LAS DISPOSICIONES ESTABLECIDAS EN EL CAPÍTULO CUARTO, ARTÍCULO 37 DE LA LEY PARA LA REGULARIZACIÓN Y TITULACIÓN DE PREDIOS URBANOS EN EL ESTADO DE JALISCO, APROBADOS EN LA QUINTA SESIÓN DE LA COMISIÓN MUNICIPAL DE REGULARIZACIÓN (COMUR) DE FECHA 14 DE SEPTIEMBRE DE 2022, PARA SU RECONOCIMIENTO COMO TITULAR DEL LOTE PERTENECIENTES A LOS SIGUIENTES FRACCIONAMIENTOS O PREDIOS:

Praderas de San Antonio

El fraccionamiento fue Declarado Formalmente Regularizado por el Pleno del Ayuntamiento el 29 de agosto de 2008, bajo expediente 232/08 y es su interés continuar con el procedimiento de titulación presentando para ello 1 expediente debidamente integrado conforme lo señala el Capítulo Cuarto, artículo 37 de la Ley para la Regularización y Titulación de Predios Urbanos en el Estado de Jalisco.

Praderas de San Antonio

MZA	LOTE	POSEEDOR/ SOLICITANTE	SUP.	DICTAMEN
2	15	JUSTA GASPAR SANTANA	170.58 M2	COMUR/22/12122ZPN09220110215

Juan Pablo Etchegaray Rodríguez
Director General Jurídico Municipal y
Secretario Técnico de la COMUR





RESUMEN DE 150 EXPEDIENTES DE TITULACIÓN INTEGRADOS DE CONFORMIDAD CON LAS DISPOSICIONES ESTABLECIDAS EN EL CAPÍTULO CUARTO, ARTÍCULO 37 DE LA LEY PARA LA REGULARIZACIÓN Y TITULACIÓN DE PREDIOS URBANOS EN EL ESTADO DE JALISCO, APROBADOS EN LA QUINTA SESIÓN DE LA COMISIÓN MUNICIPAL DE REGULARIZACIÓN (COMUR) DE FECHA 14 DE SEPTIEMBRE DE 2022, PARA SU RECONOCIMIENTO COMO TITULAR DEL LOTE PERTENECIENTES A LOS SIGUIENTES FRACCIONAMIENTOS O PREDIOS:

Rancho el Centinela

El fraccionamiento fue Declarado Formalmente Regularizado por el Pleno del Ayuntamiento el 25 de junio de 2018 con número de expediente 56/18, y es su interés continuar con el procedimiento de titulación presentando para ello 2 expedientes debidamente integrados conforme lo señala el Capítulo Cuarto, artículo 37 de la Ley para la Regularización y Titulación de Predios Urbanos en el Estado de Jalisco.

Rancho el Centinela

MZA	LOTE	POSEEDOR/ SOLICITANTE	SUP.	DICTAMEN
3	11	MARIA DEL CARMEN SORIA AYALA	199.00 M2	COMUR/22/12122ZPN030610311
4	11	JOSE ELIAS CHAVEZ GONZALEZ	254.00 M2	COMUR/22/12122ZPN030610411

Juan Pablo Etchevarría Rodríguez
Director General Jurídico Municipal y
Secretario Técnico de la COMUR





RESUMEN DE 150 EXPEDIENTES DE TITULACIÓN INTEGRADOS DE CONFORMIDAD CON LAS DISPOSICIONES ESTABLECIDAS EN EL CAPÍTULO CUARTO, ARTÍCULO 37 DE LA LEY PARA LA REGULARIZACIÓN Y TITULACIÓN DE PREDIOS URBANOS EN EL ESTADO DE JALISCO, APROBADOS EN LA QUINTA SESIÓN DE LA COMISIÓN MUNICIPAL DE REGULARIZACIÓN (COMUR) DE FECHA 14 DE SEPTIEMBRE DE 2022, PARA SU RECONOCIMIENTO COMO TITULAR DEL LOTE PERTENECIENTES A LOS SIGUIENTES FRACCIONAMIENTOS O PREDIOS:

Rinconada San Antonio 2da. Sección

El fraccionamiento fue Declarado Formalmente Regularizado por el Pleno del Ayuntamiento el 13 de julio de 2020 con número de expediente 43/20 y el Convenio de Regularización firmado con la Asociación Vecinal, el 28 de enero de 2021 y es su interés continuar con el procedimiento de titulación presentando para ello 14 expedientes debidamente integrados conforme lo señala el Capítulo Cuarto, artículo 37 de la Ley para la Regularización y Titulación de Predios Urbanos en el Estado de Jalisco.

Rinconada San Antonio 2da. Sección

MZA	LOTE	POSEEDOR/ SOLICITANTE	SUP.	DICTAMEN
1	21	JORGE MAGAÑA LÓPEZ	120.00 M2	COMUR/22/12122ZPN110260121
3	4	ABIGAIL GOMEZ ALVAREZ	90.00 M2	COMUR/22/12122ZPN110260304
3	7	MARIA TERESA OROZCO FRANQUEZ	90.00 M2	COMUR/22/12122ZPN110260307
3	8	MARIA TERESA OROZCO FRANQUEZ	90.00 M2	COMUR/22/12122ZPN110260308
3	9	MARÍA TERESA OROZCO FRANQUEZ	90.00 M2	COMUR/22/12122ZPN110260309
3	26	LUIS ALBERTO RODRIGUEZ MARTINEZ	90.00 M2	COMUR/22/12122ZPN110260326
3	38	ISELA ABIGAIL CARMONA GOMEZ	90.00 M2	COMUR/22/12122ZPN110260338
3	39	JOSE DE JESUS CARMONA GOMEZ	90.00 M2	COMUR/22/12122ZPN110260339
4	3	MARTHA LETICIA MORALES NÚÑEZ	102.00 M2	COMUR/22/12122ZPN110260403
6	4	JOSE GARCIA MARTINEZ	90.00 M2	COMUR/22/12122ZPN110260604
6	5	JOSE GARCIA MARTINEZ	90.00 M2	COMUR/22/12122ZPN110260605
6	16	ESMERALDA FLORES RODRÍGUEZ	90.00 M2	COMUR/22/12122ZPN110260616
7	4	ANGÉLICA MARTÍNEZ GUTIÉRREZ	90.00 M2	COMUR/22/12122ZPN110260704
8	24	VERONICA IVETTE CRUZ HERNANDEZ	102.00 M2	COMUR/22/12122ZPN110260824

Juan Pablo Etchevarría Rodríguez
Director General Jurídico Municipal y
Secretario Técnico de la COMUR






RESUMEN DE 150 EXPEDIENTES DE TITULACIÓN INTEGRADOS DE CONFORMIDAD CON LAS DISPOSICIONES ESTABLECIDAS EN EL CAPÍTULO CUARTO, ARTÍCULO 37 DE LA LEY PARA LA REGULARIZACIÓN Y TITULACIÓN DE PREDIOS URBANOS EN EL ESTADO DE JALISCO, APROBADOS EN LA QUINTA SESIÓN DE LA COMISIÓN MUNICIPAL DE REGULARIZACIÓN (COMUR) DE FECHA 14 DE SEPTIEMBRE DE 2022, PARA SU RECONOCIMIENTO COMO TITULAR DEL LOTE PERTENECIENTES A LOS SIGUIENTES FRACCIONAMIENTOS O PREDIOS:

Roberto Orozco

El fraccionamiento fue Declarado Formalmente Regularizado por el Pleno del Ayuntamiento el 13 de octubre de 2005, previo Convenio de Regularización firmado el 28 de junio de 2005 con el propietario C. Ramón Orozco Delgado y es su interés continuar con el procedimiento de titulación presentando para ello 3 expedientes debidamente integrados conforme lo señala el Capítulo Cuarto, artículo 37 de la Ley para la Regularización y Titulación de Predios Urbanos en el Estado de Jalisco.

Roberto Orozco

MZA	LOTE	POSEEDOR/ SOLICITANTE	SUP.	DICTAMEN
3	17	SANDRA MARIA ROMERO MENDEZ	94.86 M2	COMUR/22/12122ZPN09050050317
4	3	VALENTINA BALDOVINOS RODRIGUEZ	142.33 M2	COMUR/22/12122ZPN09050050403
9	50	MOISES RODRIGUEZ OROZCO	173.50 M2	COMUR/22/12122ZPN09050050950


Juan Pablo Echeagaray Rodríguez
Director General Jurídico Municipal y
Secretario Técnico de la COMUR





RESUMEN DE 150 EXPEDIENTES DE TITULACIÓN INTEGRADOS DE CONFORMIDAD CON LAS DISPOSICIONES ESTABLECIDAS EN EL CAPÍTULO CUARTO, ARTÍCULO 37 DE LA LEY PARA LA REGULARIZACIÓN Y TITULACIÓN DE PREDIOS URBANOS EN EL ESTADO DE JALISCO, APROBADOS EN LA QUINTA SESIÓN DE LA COMISIÓN MUNICIPAL DE REGULARIZACIÓN (COMUR) DE FECHA 14 DE SEPTIEMBRE DE 2022, PARA SU RECONOCIMIENTO COMO TITULAR DEL LOTE PERTENECIENTES A LOS SIGUIENTES FRACCIONAMIENTOS O PREDIOS:

El Taisquinque

El fraccionamiento fue Declarado Formalmente Regularizado por el Pleno del Ayuntamiento el 30 de noviembre de 2020 con número de expediente 63/2020 y el Convenio de Regularización firmado con el Comité por Causa el 24 de agosto de 2021 y es su interés continuar con el procedimiento de titulación presentando para ello 8 expedientes debidamente integrados conforme lo señala el Capítulo Cuarto, artículo 37 de la Ley para la Regularización y Titulación de Predios Urbanos en el Estado de Jalisco.

El Taisquinque

MZA	LOTE	POSEEDOR/ SOLICITANTE	SUP.	DICTAMEN
1	33	LOVELIA BERTHA ALICIA ÁLVAREZ OROZCO	120.00 M2	COMUR/22/12122ZPN070170133
1	34	ALBERTO ALFONSO COTA PARRA	120.00 M2	COMUR/22/12122ZPN070170134
1	47	SANTIAGO ISAÍAS CISNEROS MÁRQUEZ	231.00 M2	COMUR/22/12122ZPN070170147
2	4	MARIA ELIEZER ROJO MARTINEZ	130.00 M2	COMUR/22/12122ZPN070170204
2	22	CÉSAR ABEL CERVANTES AGUILAR	189.00 M2	COMUR/22/12122ZPN070170222
2	23	CÉSAR ABEL CERVANTES AGUILAR	126.00 M2	COMUR/22/12122ZPN070170223
2	24	CÉSAR ABEL CERVANTES AGUILAR	126.00 M2	COMUR/22/12122ZPN070170224
2	25	CÉSAR ABEL CERVANTES AGUILAR	126.00 M2	COMUR/22/12122ZPN070170225

Juan Pablo Ettelegaray Rodríguez
Director General Jurídico Municipal y
Secretario Técnico de la COMUR





RESUMEN DE 150 EXPEDIENTES DE TITULACIÓN INTEGRADOS DE CONFORMIDAD CON LAS DISPOSICIONES ESTABLECIDAS EN EL CAPÍTULO CUARTO, ARTÍCULO 37 DE LA LEY PARA LA REGULARIZACIÓN Y TITULACIÓN DE PREDIOS URBANOS EN EL ESTADO DE JALISCO, APROBADOS EN LA QUINTA SESIÓN DE LA COMISIÓN MUNICIPAL DE REGULARIZACIÓN (COMUR) DE FECHA 14 DE SEPTIEMBRE DE 2022, PARA SU RECONOCIMIENTO COMO TITULAR DEL LOTE PERTENECIENTES A LOS SIGUIENTES FRACCIONAMIENTOS O PREDIOS:

El Tigre II

El fraccionamiento fue Declarado Formalmente Regularizado por el Pleno del Ayuntamiento el 28 de junio de 2019 con número de expediente 241/18 y el Convenio de Regularización firmado con la Asociación Vecinal denominada "El Tigre II", el 28 de enero de 2021 y es su interés continuar con el procedimiento de titulación presentando para ello 11 expedientes debidamente integrados conforme lo señala el Capítulo Cuarto, artículo 37 de la Ley para la Regularización y Titulación de Predios Urbanos en el Estado de Jalisco.

El Tigre II

MZA	LOTE	POSEEDOR/ SOLICITANTE	SUP.	DICTAMEN
-----	------	-----------------------	------	----------

Polígono B

5	6	MARTHA ROSARIO MARTINEZ MIRAMONTES	120.00 M2	COMUR/22/12122ZPN04003B0506
9	8	ANGELICA MARIA CESAREO PEREZ	195.00 M2	COMUR/22/12122ZPN04003B0908
11	8	HUMBERTO DÍAZ PÉREZ	199.00 M2	COMUR/22/12122ZPN04003B1108
14	5	CARMEN GUADALUPE RODRIGUEZ GONZALEZ	136.00 M2	COMUR/22/12122ZPN04003B1405
15	2	EMMA FLORES LARA	200.00 M2	COMUR/22/12122ZPN04003B1502
15	3	MARIA GUADALUPE TORRES VILLASEÑOR	199.00 M2	COMUR/22/12122ZPN04003B1503
17	1	ROSALISIA ARELLANO ARELLANO	201.00 M2	COMUR/22/12122ZPN04003B1701
18	3	JOSÉ FABIÁN OROZCO OLÁEZ	102.00 M2	COMUR/22/12122ZPN04003B1803

Polígono C

7	1	CARMEN GUADALUPE RODRIGUEZ GONZALEZ	59.00 M2	COMUR/22/12122ZPN04003C0701
7	2	CLAUDIA GUADALUPE ARELLANO CORTES	201.00 M2	COMUR/22/12122ZPN04003C0702
8	3	JOSÉ ALFREDO SILVA GONZÁLEZ	194.00 M2	COMUR/22/12122ZPN04003C0803

Juan Pablo Etchegaray Rodríguez
Director General Jurídico Municipal y
Secretario Técnico de la COMUR





RESUMEN DE 150 EXPEDIENTES DE TITULACIÓN INTEGRADOS DE CONFORMIDAD CON LAS DISPOSICIONES ESTABLECIDAS EN EL CAPÍTULO CUARTO, ARTÍCULO 37 DE LA LEY PARA LA REGULARIZACIÓN Y TITULACIÓN DE PREDIOS URBANOS EN EL ESTADO DE JALISCO, APROBADOS EN LA QUINTA SESIÓN DE LA COMISIÓN MUNICIPAL DE REGULARIZACIÓN (COMUR) DE FECHA 14 DE SEPTIEMBRE DE 2022, PARA SU RECONOCIMIENTO COMO TITULAR DEL LOTE PERTENECIENTES A LOS SIGUIENTES FRACCIONAMIENTOS O PREDIOS:

Taisquinque (Fracción II)

El fraccionamiento fue Declarado Formalmente Regularizado por el Pleno del Ayuntamiento el 30 de noviembre de 2020 con número de expediente 63/2020 y el Convenio de Regularización firmado con el Comité por Causa el 24 de agosto de 2021 y es su interés continuar con el procedimiento de titulación presentando para ello 2 expedientes debidamente integrados conforme lo señala el Capítulo Cuarto, artículo 37 de la Ley para la Regularización y Titulación de Predios Urbanos en el Estado de Jalisco.

Taisquinque (Fracción II)

MZA	LOTE	POSEEDOR/ SOLICITANTE	SUP.	DICTAMEN
4	9	HUGO GARCÍA ESTRADA	129.00 M2	COMUR/22/12122ZPN070190409
4	10	MARTHA DANIELA BARBA ANGUIANO	126.00 M2	COMUR/22/12122ZPN070190410

Juan Pablo Echeagaray Rodríguez
Director General Jurídico Municipal y
Secretario Técnico de la COMUR





RESUMEN DE 150 EXPEDIENTES DE TITULACIÓN INTEGRADOS DE CONFORMIDAD CON LAS DISPOSICIONES ESTABLECIDAS EN EL CAPÍTULO CUARTO, ARTÍCULO 37 DE LA LEY PARA LA REGULARIZACIÓN Y TITULACIÓN DE PREDIOS URBANOS EN EL ESTADO DE JALISCO, APROBADOS EN LA QUINTA SESIÓN DE LA COMISIÓN MUNICIPAL DE REGULARIZACIÓN (COMUR) DE FECHA 14 DE SEPTIEMBRE DE 2022, PARA SU RECONOCIMIENTO COMO TITULAR DEL LOTE PERTENECIENTES A LOS SIGUIENTES FRACCIONAMIENTOS O PREDIOS:

Valle Escondido (Ex Hacienda la Providencia)

El fraccionamiento fue Declarado Formalmente Regularizado por el Pleno del Ayuntamiento el 27 de febrero de 2020 con número de expediente 399/19 y el Convenio de Regularización firmado con el Comité por Causa el 8 de julio de 2021 y es su interés continuar con el procedimiento de titulación presentando para ello 1 expediente debidamente integrado conforme lo señala el Capítulo Cuarto, artículo 37 de la Ley para la Regularización y Titulación de Predios Urbanos en el Estado de Jalisco.

Valle Escondido (Ex Hacienda la Providencia)

MZA	LOTE	POSEEDOR/ SOLICITANTE	SUP.	DICTAMEN
2	12	MARIA AURORA ECHEVERRIA LOPEZ	1724.00 M2	COMUR/22/12122ZPN000180212



Juan Pablo Echeagaray Rodríguez
Director General Jurídico Municipal y
Secretario Técnico de la COMUR




RESUMEN DE 150 EXPEDIENTES DE TITULACIÓN INTEGRADOS DE CONFORMIDAD CON LAS DISPOSICIONES ESTABLECIDAS EN EL CAPÍTULO CUARTO, ARTÍCULO 37 DE LA LEY PARA LA REGULARIZACIÓN Y TITULACIÓN DE PREDIOS URBANOS EN EL ESTADO DE JALISCO, APROBADOS EN LA QUINTA SESIÓN DE LA COMISIÓN MUNICIPAL DE REGULARIZACIÓN (COMUR) DE FECHA 14 DE SEPTIEMBRE DE 2022, PARA SU RECONOCIMIENTO COMO TITULAR DEL LOTE PERTENECIENTES A LOS SIGUIENTES FRACCIONAMIENTOS O PREDIOS:

La Vinatera

El fraccionamiento fue Declarado Formalmente Regularizado por el Pleno del Ayuntamiento el 29 de noviembre de 2013 con número de expediente 28/10, previo Convenio de Regularización firmado con la Asociación Vecinal "La Vinatera" el 3 de octubre de 2006 y es su interés continuar con el procedimiento de titulación presentando para ello 3 expedientes debidamente integrados conforme lo señala el Capítulo Cuarto, artículo 37 de la Ley para la Regularización y Titulación de Predios Urbanos en el Estado de Jalisco.

La Vinatera

MZA	LOTE	POSEEDOR/ SOLICITANTE	SUP.	DICTAMEN
2	9	MARÍA CRISTINA GONZÁLEZ CASTAÑEDA	142.47 M2	COMUR/22/12122ZPN100280209
15	17	ABRAHAM ANCO GARCÍA	152.57 M2	COMUR/22/12122ZPN100281517
15	18	ABRAHAM ANCO GARCÍA	148.03 M2	COMUR/22/12122ZPN100281518


Juan Pablo Etcheberry Rodriguez
Director General Jurídico Municipal y
Secretario Técnico de la COMUR



Presidente Municipal Juan José Frangie Saade

(Rúbrica)

Regidor y Síndico Manuel Rodrigo Escoto Leal

Regidora Ana Luisa Ramírez Ramírez

Regidor Omar Antonio Borboa Becerra

Regidora Dulce Sarahí Cortés Vite

Regidor Iván Ricardo Chávez Gómez

Regidora Melina Alatorre Núñez

Regidora Sandra Graciela Vizcaíno Meza

Regidora Nancy Naral González Ramírez

Regidor Fabian Aceves Dávalos

Regidora Cindy Blanco Ochoa

Regidora Gabriela Alejandra Magaña Enríquez

Regidor Claudio Alberto De Angelis Martínez

Regidor José Miguel Santos Zepeda

Regidora Estefanía Juárez Limón

Regidor Alberto Uribe Camacho

Regidora Karla Azucena Díaz López

Regidor Emmanuel Alejandro Puerto Covarrubias

Regidor José Pedro Kumamoto Aguilar

Secretario del Ayuntamiento Graciela de Obaldía Escalante

HOJA SIN TEXTO

