



Gaceta Municipal

Ayuntamiento de Zapopan

Volumen XII No. 30 Segunda Época, fecha de publicación: 30 de septiembre de 2005

Gaceta Municipal Ayuntamiento de Zapopan, es una publicación oficial editada por el Ayuntamiento de Zapopan, Jal., Hidalgo No. 151 Cabecera Municipal, C.P. 45100. Editor Responsable. Salvador Caro Cabrera, Registro en trámite. Distribuido por el Archivo Municipal de Zapopan, Dr. Luis Farah No. 1080, Fracc. Los Paraísos, Tel. 3818-2200 Ext. 1640. Impreso en Símbolos Corporativos, S.A. de C.V., Nueva Galicia 988 S.J., Guadalajara, Jal. Tels. 3613-6555 y 3613-0380 Fax 3614-7365. Tiraje 500 ejemplares. Cuidado y corrección de la edición a cargo de María Elena Zambrano.

Sumario

PLAN PARCIAL DE DESARROLLO URBANO

**Subdistritos Urbanos ZPN - 2 / 06 La Martinica /
Lomas de Tabachines,
Municipio de Zapopan, Jalisco.**

DOCUMENTO BÁSICO

Plan Parcial de Desarrollo Urbano Subdistrito Urbano ZPN-2/06 La Martinica / Lomas de Tabachines

del Distrito Urbano ZPN-2 Arroyo Hondo
Municipio de Zapopan del Estado de Jalisco.

El H. Ayuntamiento de Zapopan, Jalisco,

Considerando:

Primero: Que el artículo 27 de la Constitución Política de los Estados Unidos Mexicanos, en su párrafo tercero, otorga derecho a la Nación para imponer a la propiedad privada las modalidades que dicte el interés público, mediante el establecimiento de las medidas necesarias para ordenar los asentamientos humanos y las adecuadas provisiones, usos, reservas y destinos de tierras, aguas y bosques, a efecto de ejecutar obras públicas y de planear y regular la fundación, conservación, mejoramiento y crecimiento de los centros de población.

Segundo: Que el artículo 115, fracción V, de la Constitución Política de los Estados Unidos Mexicanos, faculta a los Municipios en los términos de las leyes federales y estatales relativas, para formular, aprobar y administrar la zonificación y planes de desarrollo urbano municipal; participar en la creación y administración de sus reservas territoriales; controlar y vigilar la utilización del suelo en su jurisdicción territorial, intervenir en la regularización de la tenencia de la tierra urbana; otorgar licencias y permisos para construcciones y participar en la creación y administración de zonas de reserva ecológica, disposición que recoge, en iguales términos, el artículo 80 de la Constitución Política del Estado de Jalisco.

Tercero: Que la misma Constitución Política Federal en su artículo 73, fracción XXIX-C, otorga al Congreso Federal facultades para expedir las leyes que establezcan la concurrencia del Gobierno Federal, de los Estados y de los Municipios, en el ámbito de sus respectivas competencias, en materia de asentamientos humanos.

Cuarto: Que al tenor del precepto constitucional a que se refiere el Considerando anterior, el Congreso de la Unión expidió la Ley General de Asentamientos Humanos, cuyo artículo 8 adjudica a las entidades federativas, entre otras atribuciones, la de legislar en materia del ordenamiento territorial de los asentamientos humanos y del desarrollo urbano de los centros de población, disposición de la que emanó la Ley de Desarrollo Urbano del Estado de Jalisco.

Quinto: Que los artículos 9 y 35 de la Ley General de Asentamientos Humanos; los artículos 12, 13, 92 y 131 de la Ley de Desarrollo Urbano del Estado de Jalisco; los artículos 37, fracción II, 42 y 44 de la Ley de Gobierno y Administración Pública del Estado de Jalisco, determinan la de competencia de los Municipios, en consonancia con las disposiciones invocadas en los considerandos anteriores.

Sexto: Que el Congreso del estado de Jalisco aprobó bajo decretos No. 17,575 y No. 17,896, con fecha de 05 de noviembre de 1998 y de 27 de mayo de 1999 respectivamente, como límite de Centro de Población el del Plan de Desarrollo Urbano de Zapopan de la Zona Conurbada de Guadalajara, Distrito Urbano ZPN-2 Arroyo Hondo.



SECRETARÍA DE
AYUNTAMIENTO



DIRECCION DE
PLANEACION Y
ORDENAMIENTO TERRITORIAL

Séptimo: Que el H. Ayuntamiento de Zapopan, en uso de las atribuciones y facultades en materia de regulación y ordenamiento urbano invocados en los considerandos precedentes, con fecha del 20 de octubre de 1997, aprobó el Plan de Desarrollo Urbano de Zapopan de la Zona Conurbada de Guadalajara, Distrito Urbano ZPN-2 Arroyo Hondo, publicado en el Periódico Oficial El Estado de Jalisco el 26 de Diciembre de 1998.

Octavo: Que de conformidad con el artículo 90 de la Ley de Desarrollo Urbano del Estado de Jalisco, los Planes Parciales de Desarrollo Urbano son los instrumentos para normar las acciones de conservación, mejoramiento y crecimiento previstos en los programas y planes de desarrollo urbano aplicables al centro de población, debiéndose formularse, aprobarse y administrarse conforme a las disposiciones señaladas en la misma Ley.

Noveno: Que el H. Ayuntamiento de Zapopan, en fecha 17 de noviembre de 2000, aprobó el Plan Parcial de Desarrollo Urbano, Subdistrito Urbano, ZPN-2/06 La Martinica / Lomas de Tabachines.

Décimo: Que el H. Ayuntamiento de Zapopan, a través de la Dirección General de obras Públicas, en acato a lo establecido en el artículo 116, 117, fracciones I, V y VI, de la Ley de Desarrollo Urbano del Estado, revisó el Plan Parcial de Desarrollo Urbano, Subdistrito Urbano ZPN-2/06 La Martinica / Lomas de Tabachines, determinando procedente el formular la modificación del mismo, por lo que procedió, en los términos del artículo 119 y demás correlativos de la Ley de Desarrollo Urbano del estado de Jalisco, a elaborar un nuevo Plan Parcial de Desarrollo Urbano que sustituya al vigente a la fecha.

Décimo Primero: Que en respuesta al interés social y a fin de obtener un instrumento aplicable jurídicamente y congruente a las condiciones del territorio sujeto de ordenamiento urbano, el Plan Parcial de Desarrollo Urbano, Subdistrito Urbano ZPN-2/06 La Martinica / Lomas de Tabachines que se elaboró para sustituir al plan aprobado por el Cabildo el 17 de noviembre del 2000, se formuló de conformidad con lo estipulado en los artículos 84, 90, 91 y 92 de la Ley de Desarrollo Urbano del Estado de Jalisco.

Décimo Segundo: Que en cumplimiento a las disposiciones del artículo 92, fracción II, III y IV, de la Ley de Desarrollo Urbano del Estado se verificó la consulta pública del proyecto de Plan Parcial de Desarrollo Urbano, Subdistrito Urbano ZPN-2/06 La Martinica / Lomas de Tabachines, en el periodo comprendido del 20 de septiembre al 9 de octubre de 2004 y por prorroga del 10 al 29 de octubre de 2004, integrándose al mismo las recomendaciones que una vez analizadas por la Dirección General de Obras Públicas se dictaminaron procedentes, ya ajustado se sometió a dictamen ante las comisiones permanentes del Ayuntamiento, mismas que dictaminaron procedente fuera presentado en sesión del Ayuntamiento para su análisis y aprobación.

Décimo Tercero: Que para dar cumplimiento al mandato del párrafo tercero del artículo 27 de la Constitución Política de los Estados Unidos Mexicanos, con fundamento en las atribuciones que otorgan al Municipio y su Ayuntamiento el artículo 115, fracciones II, III, V y VI de la misma Constitución General de la República, precepto que en materia de asentamientos humanos se ratifica en el artículo 80 de la Constitución Política del Estado de Jalisco, en particular en materia de ordenamiento y regulación de los centros de población, en ejercicio de las facultades definidas en los artículos 9 y 35 de la Ley General de Asentamientos Humanos y en los artículos 12, 13 y 92 de la Ley de Desarrollo Urbano del Estado de Jalisco, en sesión de fecha ___ de _____ del 2005, el H Ayuntamiento de Zapopan expide el:



DIRECCION DE
PLANEACION Y
ORDENAMIENTO TERRITORIAL

Plan Parcial de Desarrollo Urbano
Subdistrito Urbano ZPN-2/06
La Martinica / Lomas de Tabachines
del Distrito Urbano ZPN-2 Arroyo Hondo
Municipio de Zapopan del Estado de Jalisco.

CAPITULO I

Disposiciones Generales.

Artículo 1. El Plan Parcial de Desarrollo Urbano, Subdistrito Urbano ZPN-2/06 La Martinica / Lomas de Tabachines, del Distrito Urbano ZPN-2 Arroyo Hondo, define:

Las normas y criterios técnicos aplicables, para regular y controlar el aprovechamiento o utilización del suelo en las áreas, predios y fincas contenidas en su área de aplicación.

Las normas aplicables a la acción urbanística, a fin de regular y controlar las acciones de conservación, mejoramiento y crecimiento previstas en el Plan de Desarrollo Urbano de Zapopan de la Zona Conurbada de Guadalajara, Distrito Urbano ZPN-2 Arroyo Hondo.

Artículo 2. Las normas de ordenamiento y regulación que se integran en el Plan Parcial de Desarrollo Urbano, Subdistrito Urbano ZPN-2/06 La Martinica / Lomas de Tabachines, del Distrito Urbano ZPN-2 Arroyo Hondo, son de orden público e interés social, y se expiden para dar cumplimiento a las disposiciones contenidas en la Ley de Desarrollo Urbano del Estado de Jalisco.

Artículo 3. Para los efectos del presente Plan Parcial de Desarrollo Urbano Subdistrito Urbano ZPN-2/06 La Martinica / Lomas de Tabachines, se designará como:

Ley General: la Ley General de Asentamientos Humanos;

Ley Estatal: la Ley de Desarrollo Urbano del Estado de Jalisco;

Reglamento Estatal: el Reglamento Estatal de Zonificación;

Municipio: el Municipio de Zapopan, Jalisco;

Ayuntamiento: el H. Ayuntamiento de Zapopan, Jalisco;

Plan de Desarrollo Urbano: el Plan de Desarrollo Urbano de Zapopan de la Zona Conurbada de Guadalajara, Distrito Urbano ZPN-2 Arroyo Hondo;

Plan Parcial de Desarrollo Urbano: el Plan Parcial de Desarrollo Urbano, Subdistrito Urbano ZPN-2/06 La Martinica / Lomas de Tabachines;

Distrito Urbano: la unidad territorial urbana, ZPN-2 Arroyo Hondo, producto de la división territorial del centro de población de Zapopan, para efectos de la planeación del desarrollo urbano.

Subdistrito Urbano ZPN-2/06: unidad territorial urbana, producto de la subdivisión del Distrito Urbano ZPN-2 Arroyo Hondo, para efectos de precisión y especificidad de la planeación del desarrollo urbano, territorio sujeto a la zonificación secundaria determinada por el Plan Parcial de Desarrollo Urbano.



DIRECCION DE
PLANEACION Y
ORDENAMIENTO TERRITORIAL

Documento Básico: la versión abreviada del Plan Parcial de Desarrollo Urbano para efectos de publicación, en los términos del artículo 49 de la Ley Estatal, que integra el conjunto de disposiciones reglamentarias que precisan el área de aplicación del Plan Parcial de Desarrollo Urbano, las normas de zonificación urbana, las acciones de conservación, mejoramiento y crecimiento, así como las obligaciones a cargo de las autoridades y de los particulares derivadas del mismo;

Documento Técnico: Documento que integra la información relativa al diagnóstico del área de estudio, los factores del medio físico natural y del medio físico transformado, socioeconómicos y jurídicos, así como las conclusiones de condicionantes y aptitudes del territorio, recomendaciones, propuestas estratégicas que constituyen las bases de la planeación, ordenamiento y regulación territorial, y la programación de acciones en el área de aplicación del presente Plan Parcial de Desarrollo Urbano, por medio de archivos digitales, impresos y anexo gráfico.

Anexo Gráfico: Conjunto de planos que forman parte integral del Documento Técnico del Plan Parcial de Desarrollo Urbano;

Plano de Zonificación Z2-06: Plano impreso que integra el anexo gráfico del presente Plan Parcial de Desarrollo Urbano Subdistrito Urbano ZPN-2/06 La Martinica / Lomas de Tabachines; y

Dependencia Municipal: La Dirección General de Obras Públicas Municipales del Ayuntamiento, que es la oficina técnica y administrativa competente para expedir los dictámenes, acuerdos, autorizaciones, licencias y permisos en materia de urbanización y edificación.

Artículo 4. El Plan Parcial de Desarrollo Urbano, integra los elementos señalados en el artículo 91 de la Ley Estatal, y contienen la expresión de los resultados de los estudios técnicos, de los medios físico, natural y transformado, así como de los aspectos socioeconómicos, relativos a la planeación, programación, ordenamiento y regulación para el desarrollo urbano en su área de aplicación, mismos que constituyen los instrumentos para proveer soluciones viables a la problemática que sobre la misma se presente, los que se contienen en el Documento Técnico y del que forma parte integral el anexo gráfico.

Artículo 5. El Plan Parcial de Desarrollo Urbano, Subdistrito Urbano ZPN-2/06 La Martinica / Lomas de Tabachines, se deriva de los siguientes planes: Plan de Desarrollo Urbano de Zapopan, Plan de Desarrollo Urbano de la Zona Conurbada de Guadalajara, y Plan de Desarrollo Urbano del Distrito Urbano ZPN-2 Arroyo Hondo, retomando sus disposiciones a fin de precisarlas y detallarlas en el área de aplicación, buscando congruencia en base a las condiciones observadas: aptitud territorial, recursos legales, técnicos y administrativos aplicables y demás factores que inciden en el desarrollo urbano y ordenamiento territorial, en aras del interés público y beneficio social.

Artículo 6. El área de aplicación del Plan Parcial de Desarrollo Urbano, constituye su ámbito territorial para regular el aprovechamiento de las áreas y predios. Tiene una superficie aproximada de 195 hectáreas, la cual se define tomando como referencia el Sistema Geográfico Nacional INEGI-UTM, quedando contenida y delimitada por el siguiente polígono:

Inicia en el vértice 1, localizado en las coordenadas M.N.= 2'296,289.73 M.E.= 669,977.25, intersección de los ejes de los viales Av. Del Vergel y Las Torres, del cual parte con rumbo oriente sobre el eje de las calles Las Torres/ Caoba/ Palmas con una distancia aproximada de 1,040 metros colindando con el Distrito Urbano ZPN-2/08 hasta encontrar el vértice 2, localizado en las coordenadas M.N.= 2'296,207.79 M.E.= 670,842.01, intersección de los ejes de la prolongación de los viales Las Palmas y de la calle Huejotes, continuando en dirección suroriente sobre el eje de la prolongación de la calle Huejotes/ Rivera Casahuate y el eje del cauce de un afluente del Arroyo Hondo, colindando con el Subdistrito Urbano ZPN-2/07 con una distancia aproximada de 1,450 metros hasta encontrar el vértice 3, ubicado en las coordenadas M.N.= 2'295,032.13 M.E.= 671,390.86, intersección de la prolongación de la calle Escalón y la prolongación de la calle Carrizales (eje del cauce del Arroyo Hondo) del cual



parte con orientación poniente sobre el eje del cauce del Arroyo Hondo colindando con el Subdistrito ZPN-2/02 con una distancia aproximada de 1,920 metros hasta encontrar el vértice 4, situado en las coordenadas M.N.= 2'294,653.83 M.E.= 669,674.20, intersección de la calle Paseo de los Olivos y el eje del cauce del Arroyo Hondo, del cual sigue con rumbo norte por el eje de la calle Paseo de los Olivos con una distancia aproximada de 1,680 metros colindando con el Subdistrito Urbano ZPN-2/05 hasta encontrar el vértice 1, origen del polígono.

CAPITULO II

De los objetivos del Plan Parcial de Desarrollo Urbano, Subdistrito Urbano ZPN-2/06 La Martinica / Lomas de Tabachines.

Artículo 7. Son objetivos del Plan Parcial de Desarrollo Urbano:

- I. Precisar la zonificación del Plan de Desarrollo Urbano del Distrito Urbano ZPN-2 Arroyo Hondo publicado en el Periódico Oficial del Estado el 26 de diciembre de 1998.
- II. Regular las acciones de conservación, mejoramiento y crecimiento previstas para el Distrito Urbano ZPN-2 Arroyo Hondo.
- III. Precisar las normas de utilización de los predios y fincas en el área de aplicación del plan;
- IV. Regular en forma específica la urbanización y la edificación en relación con las modalidades urbanísticas: y
- V. Determinar las obligaciones a cargo de los titulares de predios y fincas, derivadas de las acciones de conservación, mejoramiento y crecimiento.
- VI. Identificar los lineamientos de los planes superiores para conocer las políticas de desarrollo en lo general, para después mediante el análisis específico del plan parcial ofrecer los hallazgos para retroalimentar a los niveles superiores.
- VII. Delimitar las áreas de conservación de cauces de escurrimientos, determinando la pertinencia de las áreas que están clasificadas como tales en el plan parcial de desarrollo urbano vigente.
- VIII. Delimitar las áreas susceptibles de ser urbanizadas, las que tendrán que ser condicionadas a la elaboración de estudios que aseguren la estabilidad de las estructuras construidas en áreas de pendientes escarpadas.
- IX. Establecer las acciones concretas para solucionar y prevenir conflictos en el sistema vial del subdistrito.
- X. Establecer las normas y criterios técnicos aplicables, para regular y controlar el aprovechamiento o utilización del suelo en las áreas, predios y fincas contenidas en su área de aplicación.
- XI. Generar vías alternas a la carretera a Saltillo para descongestionar el tráfico urbano.
- XII. Completar el equipamiento urbano, a fin de consolidar el tejido urbano dentro del subdistrito.
- XIII. Impulsar la urbanización y la edificación, en especial en la modalidad de urbanización progresiva.

Artículo 8. La utilización del suelo comprendida en el área de aplicación y demás disposiciones del presente Plan Parcial de Desarrollo Urbano, se sujetarán a las normas determinadas por el mismo y a las que establecen:

- a) La Ley de Desarrollo Urbano del Estado de Jalisco;



DIRECCION DE
PLANEACION Y
ORDENAMIENTO TERRITORIAL

- b) El Reglamento;
- c) Las leyes, reglamentos y disposiciones en materia de vías generales de comunicación;
- d) Las leyes, reglamentos y disposiciones federales y estatales aplicables en materia de aguas;
- e) Las leyes, reglamentos y disposiciones federales, estatales y municipales en materia de monumentos, arqueológicos, históricos o artísticos y fisonomía urbana;
- f) Las leyes, reglamentos y disposiciones federales, estatales y municipales en materia de equilibrio ecológico y mejoramiento del ambiente;
- g) Los reglamentos y disposiciones municipales de edificación;
- h) Los reglamentos y disposiciones de observancia general que expida este H. Ayuntamiento, para la ejecución de acciones de conservación, mejoramiento y crecimiento;
- i) Los reglamentos y disposiciones estatales y municipales que regulen la vialidad;
- j) Las normas y disposiciones de los decretos, acuerdos y convenios, expedidos con participación de las autoridades, federales, estatales y municipales, para establecer y administrar reservas territoriales;
- k) Las Normas Oficiales Mexicanas (NOM) específicas de control, Normas Mexicanas (NMX) y otros ordenamientos aplicables; y
- l) Demás ordenamientos aplicables.

Artículo 9. Cuando alguna disposición establecida por este Plan Parcial de Desarrollo Urbano concurre con cualquier otro ordenamiento legal que regule sobre la misma materia, se aplicará la reglamentación más restrictiva o la que señale más altas normas de control.

CAPITULO III

De la zonificación.

Artículo 10. Conforme lo dispuesto en los artículos 4 y 35 de la Ley General, y en específico por los artículos 131, 133 y 134 de la Ley Estatal, se entiende por zonificación:

- I. La determinación de áreas;
- II. La determinación de los aprovechamientos predominantes en las áreas a que se refiere la fracción anterior; y
- III. La reglamentación de los usos y destinos específicos.

Artículo 11. La zonificación que se establece en el presente Plan Parcial de Desarrollo Urbano, contiene las normas específicas de *Zonificación Secundaria*, que regularán la utilización de los predios y fincas por cada zona contenida en su área de aplicación. Los límites y los usos señalados para las diferentes zonas quedarán sujetos a las normas que se incluyen mediante tablas contenidas en el plano Z2-06, sin que se aplique lo estipulado en el artículo 33 del Reglamento Estatal de Zonificación. La interpretación de las tablas es la siguiente:



DIRECCION DE
PLANEACION Y
ORDENAMIENTO TERRITORIAL 7

ZONAS HABITACIONALES

COMERCIOS Y SERVICIOS

ZONA		CONTROL DE LA URBANIZACION	ZONA	
hab./ha.	viv./ha.		sup./mín.	frente mínimo
sup/mín (índice de edificación)	Frente mínimo	CONTROL DE LA EDIFICACION	sup./mín.	frente mínimo
C.O.S.	C.U.S.			
cajones autos	Altura			
% frente jardinado	Restricción F= Frontal L= Lateral P= Posterior			
modo edificación				

Artículo 12. Las densidades máximas serán las que establece el Plan Parcial de Desarrollo Urbano, solo para el caso de que la acción urbanística se sujete a las disposiciones del artículo 251 de la Ley Estatal, podrán quedar supeditadas únicamente al cumplimiento de los demás lineamientos: superficies mínimas de lotes, frente mínimo, índices de edificación, modalidad de vivienda, restricciones, cajones de estacionamiento y normas de ingeniería vial. Para este caso la Dependencia Técnica autorizará la acción urbanística observando el que la permuta de las áreas de cesión para destinos fortalezca la estructuración urbana determinada por el Plan Parcial de Desarrollo Urbano, para lo cual, se dará prioridad a la adquisición de predios en congruencia con el déficit de equipamiento urbano que prive en el Subdistrito Urbano y opcionalmente en la totalidad del Distrito Urbano, mediante la determinación de destinos que se establece.

Artículo 13. Las áreas y predios que se encuentren dentro un área de restricción por nodo vial (RI-NV), podrán ser utilizados por los usos determinados, de forma que no representen obstáculos para la realización de la obra vial, dicha restricción será temporal y estará condicionada a la solución vial respectiva.

Artículo 14. Cuando un uso o destino por su naturaleza o la magnitud de sus efectos en el contexto urbano, se prevea presentarán impactos significativos de alcance zonal, urbano o regional, se requerirá para obtener la aprobación, de la elaboración y aprobación de un estudio de impacto en el tránsito.

Artículo 15. Las claves correspondientes a la zonificación, indicadas por el Plano Z2-06 del presente Plan Parcial de Desarrollo Urbano, permiten la identificación de cada zona, y se componen de los siguientes elementos, claves y subclaves:

CLASIFICACION DE AREAS / ZONIFICACION SECUNDARIA (número que la identifica)

Clavé

Así mismo, el Plano Z2-06 establece la delimitación de cada una de las áreas y zonas determinadas por el presente Plan Parcial de Desarrollo Urbano.

Artículo 16. En los Términos del artículo 91, fracción VII de la Ley estatal, para el Subdistrito Urbano ZPN-2/06, se determina la siguiente clasificación de áreas, mismas que se identifican y delimitan en el plano de Zonificación Z2-06.



I. Áreas Urbanizadas (AU)

Son las áreas ocupadas por las instalaciones necesarias para la vida normal del centro de población, que cuentan con su incorporación municipal o con la aceptación del Ayuntamiento o están en proceso de acordarlas. Estas áreas podrán ser objeto de acciones de mejoramiento y de renovación urbana.

a) Áreas de urbanización progresiva (UP)

Son las áreas urbanizadas mediante la modalidad de la acción urbanística por objetivo social, prevista en el capítulo XI Título Sexto de la Ley, y que aún no han concluido con dicha acción urbanística en los términos del artículo 394 de la mencionada Ley; o aquellas de urbanización espontánea que el Ayuntamiento autorice regularizar de acuerdo al artículo 45 de la Ley General de Asentamientos Humanos y los procedimientos de las leyes en la materia, donde para complementar sus obras de urbanización se podrán sujetar a lo estipulado para las acciones urbanísticas por objetivo social o colaboración previstas en el Título Sexto de la Ley.

Se refiere a los polígonos (1), (2), (4), (5), (6), (7), (8), (9), (10), (11), (13), (14), (15), (16), (17), (18), (19), (20), (21), (22), (23), (24), (25), (26), (27), (28), (29), (30), (31), (32), (33), (34), (35), (36), (37), (38), (39), (40), (41), (42), (43), (44), (45), (46), (47), (49), (50), (51), (52), (53), (54), (55), (57), (58), (59), (60), (61), (62), (63), (64), (65), (66) y (67). señalados en el plano de zonificación Z2-06, con la clave: AU-UP.

II. Áreas de Restricción a infraestructura o instalaciones especiales (RI)

Son las áreas próximas o dentro del radio de influencia de instalaciones, que por razones de seguridad están sujetas a restricciones en su utilización y condicionadas por los aspectos normativos de las mismas, así como las franjas que resulten afectadas por el paso de infraestructuras y es necesario controlar y conservar por razones de seguridad y el buen funcionamiento de las mismas.

a) Áreas de restricción por paso de redes e instalaciones de electricidad (EL):

Corresponden a las franjas a lo largo de las redes, por lo general sobre las vías públicas, y alrededor de las instalaciones de electricidad, que se deben dejar libres de edificación para permitir el tendido, registro reparación y ampliación de las mismas, o como separador por el peligro que representen, cuyo ancho señalará la autoridad municipal y la Comisión Federal de Electricidad, con relación al tipo de instalación.

Se refiere a las señaladas en el plano de zonificación Z2-06, con la clave: RI-EL

b) Áreas de restricción de aeropuertos. Zona II de ruidos:

Las instalaciones de los aeropuertos generan dos tipos de áreas de restricción; una referente a la limitación de alturas y otra de protección contra ruidos. En ambas áreas está estrictamente prohibida la construcción de escuelas, hospitales, teatros o auditorios.

El segundo nivel, corresponde a la zona II de ruidos. Se encuentra fuera del lindero del aeropuerto y puede utilizarse para construir vivienda unifamiliar o plurifamiliar, siempre y cuando se cuenten con instalaciones especiales para reducir el ruido.

Se refiere a las señaladas en el plano de zonificación Z2-01, con la clave: RI-AV



DIRECCION DE
PLANEACION Y
ORDENAMIENTO TERRITORIAL
9

III. Areas de conservación ecológica (AC)

Las tierras, aguas y bosques que por sus características de valor científico, ambiental o paisajístico deben ser conservadas. Su origen o estado natural y su grado de transformación, motivarán su preservación o nivel de conservación, de conformidad con la legislación en esta materia. En éstas áreas deberá respetarse lo establecido en las *Leyes Federal y Estatal del Equilibrio Ecológico y Protección al Ambiente*, estando bajo el control de las autoridades competentes; así mismo, estas áreas y sus zonas de amortiguamiento podrán estar sujetas a un Plan de Ordenamiento Ecológico Territorial, según lo dispuesto en las mencionadas leyes.

Se refiere a los polígonos (48) y (56) señalados en el plano de zonificación Z2-06, con la clave: AC

IV. Areas de Protección a cauces y cuerpos de agua (CA)

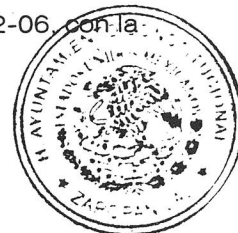
Son las áreas requeridas para la regulación y el control de los cauces en los escurrimientos y vasos hidráulicos tanto para su operación natural, como para los fines de explotación agropecuaria como de suministro a los asentamientos humanos. La zona federal y la zona de protección a cauces, prevista en los artículos 3, 113 al 120 de la Ley de Aguas Nacionales, y 2, 4 y 5 de su reglamento, serán determinadas por la Comisión Nacional del Agua.

Las señaladas en el plano de zonificación Z2-06, con la clave: CA

V. Areas Ocupadas Irregularmente sobre Suelo No Urbanizable (OI-SN)

Son áreas de alto riesgo para las edificaciones que ahí se asienten y en las que se deberá seguir una política de reubicación de las mismas. Estas tienen una topografía accidentada combinada con otros factores como suelos erosionables; y tienen la clave OI-SN. En el área de aplicación del plan se tienen dos áreas que por sus características deberían ser restauradas para que conserven sus características originales y puedan luego ser clasificadas como áreas de preservación ecológica.

Se refiere a los polígonos: (3) y (12) señalados en el plano de zonificación Z2-06, con la clave: OI-SN.



DIRECCION DE
PLANEACION Y
ORDENAMIENTO TERRITORIAL

Artículo 17. Las zonificación del Subdistrito Urbano ZPN-2/06, comprende las zonas que a continuación se describen.

I. Zonas habitacionales

Las zonas determinadas para el uso habitacional por el Plan Parcial de Desarrollo Urbano, bajo las siguientes modalidades y densidades:

H4-U Habitacional Unifamiliar de densidad alta;

Se refiere a los polígonos (2), (5), (10), (11), (14), (20), (23), (27), (29), (31), (32), (33), (34), (37), (40), (42), (44), (45), (46), (50), (51), y (67) señalados en el plano de zonificación Z2-06, con la clave: H4.

Para las zonas habitacionales enunciadas, los usos y destinos permitidos son los indicados en la siguiente tabla:

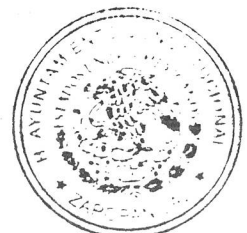
HABITACIONAL				
CLAVE	ZONA USO PREDOMINANTE	ACTIVIDADES O GIROS DE USO PREDOMINANTE	CATEGORIA	USOS Y DESTINOS PERMITIDOS
H4-U (2), (5), (10), (11), (14), (20), (23), (27), (29), (31), (32), (33), (34), (37), (40), (42), (44), (45), (46), (50), (51), (67).	HABITACIONAL UNIFAMILIAR DENSIDAD ALTA	♦ Habitación.	• 0 Δ Δ Δ Δ	Habitacional unifamiliar. Espacios verdes, abiertos y recreativos vecinales Equipamiento vecinal Servicios vecinales Comercio vecinal Habitacional plurifamiliar horizontal
SIMBOLOGIA DE LAS CATEGORIAS				
• PREDOMINANTE 0 COMPATIBLE Δ CONDICIONADO				

La intensidad de los usos permitidos será conforme a las siguientes matrices de utilización:

H4-U	
290	58
90	6
0.8	1.6
1	R
30%	F=* L=0.00 R=3.00
VARIABLE	

CS-V4	
290	58
90	6
0.8	1.6
**	R
30%	F=2.00* L=0.00 R=3.00
VARIABLE	

H4-H	
72	360
160 (80)	8
0.8	1.6
1	R
30%	F=* L=0.00 R=3.00
VARIABLE	



DIRECCION DE
PLANEACION Y
ORDENAMIENTO TERRITORIA

II. Zonas Comerciales y de Servicios

Comprenden las instalaciones dedicadas al intercambio y/o venta de mercancías y a la prestación de servicios, el Plan Parcial de Desarrollo Urbano contiene los siguientes tipos e intensidades:

CS-V4 Comercio y Servicio Vecinal, intensidad alta.

Se refiere al polígono (53) señalado en el plano de zonificación Z2-06, con la clave: CS-V4.

CS-B4 Comercio y Servicio Barrial, intensidad alta.

Se refiere a los polígonos (16), (17), (18), (19), (21), (22), (24), (25), (26), (35), (36), (47), (49), (52), (54), y (55) señalados en el plano de zonificación Z2-06, con la clave: CS-B4.

CS-D4 Comercio y Servicio Distrital, intensidad alta.

Se refiere a los polígonos (1), (4), (6), (7), (8), (9), (13), (15), (28), (30), (38), (39), (41), (43), (57), y (61) señalados en el plano de zonificación Z2-06, con la clave: CS-D4.

Para las zonas comerciales y de servicios enunciadas, los usos y destinos permitidos son los indicados en las siguientes tablas:

USOS COMERCIAL Y DE SERVICIOS				
CLAVE	ZONA	ACTIVIDADES O GIROS DE USO PREDOMINANTE	CATEGORÍA	USOS Y DESTINOS PERMITIDOS
	(USO PREDOMINANTE)			
CS-V4 (53).	COMERCIAL Y DE SERVICIOS VECINAL INTENSIDAD: ALTA	Venta de:	•	Comercio Vecinal.
		♦ Abarrotes, misceláneas y similares.	•	Servicio Vecinal.
		♦ Cenaduría y/o menajería.	o	Habitacional Unifamiliar
		♦ Cocina económica.	o	Equipamiento Institucional Vecinal
		♦ Cremerías.		
		♦ Expendios de libros revistas.	o	Espacios verdes, abiertos y recreativos Vecinales.
		♦ Farmacias.		
		♦ Fruterías.		
		♦ Legumbres.		
		♦ Taquería.	o	Manufacturas Domiciliarias
		♦ Tortillería.		
		Máximo 50m ² por local.	o	Equipamiento Institucional Barrial.
		Servicios de:		
		♦ Bordados y costuras.		
		♦ Calcomanías.		
		♦ Calzado y artículos de piel.		
		♦ Conservas (mermeladas, embutidos, encurtidos y similares).		
		♦ Dulces, caramelos y similares.		
		♦ Oficinas de profesionales.		
		♦ Pasteles y similares.		
♦ Piñatas.				
♦ Salsas.				
♦ Yoghurt.				
Pudiendo integrarse a la casa habitación en superficies no mayores a 50 m ² .				
SIMBOLOGÍA DE LAS CATEGORÍAS				
• PREDOMINANTE o COMPATIBLE Δ CONDICIONADO				

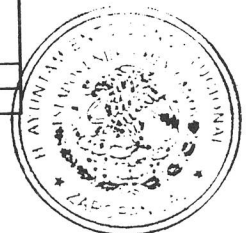


DIRECCION DE PLANEACION Y ORDENAMIENTO TERRITORIAL

USOS COMERCIAL Y DE SERVICIOS				
CLAVE	ZONA	ACTIVIDADES O GIROS DE USO PREDOMINANTE	CATEGORÍA	USOS Y DESTINOS PERMITIDOS
	(USO PREDOMINANTE)			
CS-B4 (16), (17), (18), (19), (21), (22), (24), (25), (26), (35), (36), (47), (49), (52), (54), (55).	COMERCIAL Y DE SERVICIOS BARRIAL INTENSIDAD: ALTA	Se incluyen los giros de comercio y servicios vecinales más los siguientes:	•	Comercio Barrial.
		Venta de:	•	Servicio Barrial.
		♦ Aguas frescas, paletas.	o	Habitacional Unifamiliar
		♦ Artículos de limpieza.	o	Habitacional Plurifamiliar Horizontal y Vertical
		♦ Artículos deportivos.	o	Equipamiento Institucional Barrial
		♦ Artículos domésticos de hojalata.	o	Equipamiento Institucional Barrial
		♦ Artículos fotográficos.	o	Equipamiento Institucional Barrial
		♦ Autoservicio y/o tienda de conveniencia.	o	Equipamiento Institucional Barrial
		♦ Bazares y antigüedades.	o	Espacios verdes, abiertos y recreativos Barriales
		♦ Bicicletas (venta).	o	Espacios verdes, abiertos y recreativos Barriales
		♦ Blancos.	o	Espacios verdes, abiertos y recreativos Barriales
		♦ Bonetería.	o	Manufacturas Domiciliarias
		♦ Botanas y frituras.	o	Manufacturas Domiciliarias
		♦ Calzado.	o	Manufacturas Domiciliarias
		♦ Carnicería.	o	Espacios verdes, abiertos y recreativos Vecinales
		♦ Centro de copiado.	o	Espacios verdes, abiertos y recreativos Vecinales
		♦ Dulcería.	o	Espacios verdes, abiertos y recreativos Vecinales
		♦ Expendios de agua, billetes de lotería y sorteos varios, carbón, cerveza, huevo, leña, lubricantes y pan.	o	Comercios y Servicios Vecinales
		♦ Ferretería, tlapalería y material eléctrico.	o	Comercios y Servicios Vecinales
		♦ Florerías y artículos de jardinería.	o	Comercios y Servicios Vecinales
		♦ Hielo.	o	Comercios y Servicios Vecinales
		♦ Implementos y equipos para gas doméstico.	o	Comercios y Servicios Vecinales
		♦ Jugos naturales y licuados.	o	Comercios y Servicios Vecinales
		♦ Juguetería.	o	Comercios y Servicios Vecinales
		♦ Lencería.	o	Comercios y Servicios Vecinales
		♦ Licorería (venta en botella cerrada).	o	Comercios y Servicios Vecinales
		♦ Línea blanca y aparatos eléctricos.	o	Comercios y Servicios Vecinales
		♦ Lonchería.	o	Comercios y Servicios Vecinales
		♦ Marcos.	o	Comercios y Servicios Vecinales
		♦ Mariscos.	o	Comercios y Servicios Vecinales
		♦ Mascaras.	o	Comercios y Servicios Vecinales
		♦ Mercería.	o	Comercios y Servicios Vecinales
		♦ Mueblerías.	o	Comercios y Servicios Vecinales
♦ Neverías.	o	Comercios y Servicios Vecinales		
♦ Ópticas.	o	Comercios y Servicios Vecinales		
♦ Panadería (venta).	o	Comercios y Servicios Vecinales		
♦ Papelería, librería y artículos escolares.	o	Comercios y Servicios Vecinales		
♦ Perfumería.	o	Comercios y Servicios Vecinales		
♦ Pescadería.	o	Comercios y Servicios Vecinales		
♦ Pinturas.	o	Comercios y Servicios Vecinales		
♦ Pollería.	o	Comercios y Servicios Vecinales		
♦ Productos de plástico desechables.	o	Comercios y Servicios Vecinales		
♦ Productos naturistas.	o	Comercios y Servicios Vecinales		
♦ Recaudaría.	o	Comercios y Servicios Vecinales		
♦ Refacciones y accesorios para autos.	o	Comercios y Servicios Vecinales		
♦ Regalos.	o	Comercios y Servicios Vecinales		
♦ Renta de videojuegos y videos.	o	Comercios y Servicios Vecinales		
♦ Ropa.	o	Comercios y Servicios Vecinales		
♦ Rosticería.	o	Comercios y Servicios Vecinales		
♦ Semillas y cereales.	o	Comercios y Servicios Vecinales		
♦ Tiendas de accesorios de vestir.	o	Comercios y Servicios Vecinales		
♦ Vidrios y espejos.	o	Comercios y Servicios Vecinales		
♦ Viveros.	o	Comercios y Servicios Vecinales		
♦ Videojuegos.	o	Comercios y Servicios Vecinales		

SIMBOLOGÍA DE LAS CATEGORÍAS

• PREDOMINANTE o COMPATIBLE ▲ CONDICIONADO



DIRECCIÓN DE PLANEACIÓN Y ORDENAMIENTO TERRITORIAL

USOS COMERCIAL Y DE SERVICIOS

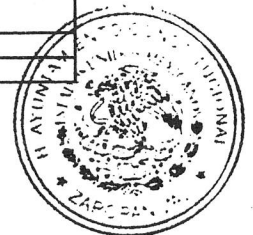
CLAVE	ZONA	ACTIVIDADES O GIROS DE USO PREDOMINANTE	CATEGORÍA	USOS Y DESTINOS PERMITIDOS
	(USO PREDOMINANTE)			
CS-B4 (16), (17), (18), (19), (21), (22), (24), (25), (26), (35), (36), (47), (49), (52), (54), (55).	COMERCIAL Y DE SERVICIOS BARRIAL INTENSIDAD: ALTA	Se incluyen los giros de comercio y servicios vecinales más los siguientes:	•	Comercio Barrial.
		Servicios de:	•	Servicio Barrial.
		♦ Asociaciones civiles.	o	Habitacional Unifamiliar
		♦ Banco (sucursal).	o	Habitacional Plurifamiliar Horizontal y Vertical
		♦ Bases de madera para regalo.		
		♦ Botanas y frituras (elaboración).	o	Equipamiento Institucional Barrial
		♦ Caja de ahorro.		
		♦ Carpintería.		
		♦ Centro de beneficencia pública.		
		♦ Cerámica.	o	Espacios verdes, abiertos y recreativos Barriales
		♦ Cerrajería.		
		♦ Cibercafé		
		♦ Colocación de pisos.	o	Manufacturas Domiciliarias
		♦ Elaboración de anuncios, lonas y toldos luminosos.		
		♦ Elaboración de rótulos.	o	Espacios verdes, abiertos y recreativos Vecinales
		♦ Encuadernación de libros.		
		♦ Escudos y distintivos de metal y similares.		
		♦ Fontanería.	o	Comercios y Servicios Vecinales
		♦ Foto estudio.		
		♦ Imprenta, offset y/o litografías.		
		♦ Instalación y reparación de molinos y radiadores.		
		♦ Laboratorios médicos y dentales.		
		♦ Lavandería		
		♦ Oficinas privadas.		
		♦ Paletas y helados.		
		♦ Pedicuristas.		
		♦ Peluquerías y estéticas.		
		♦ Pensiones de autos.		
		♦ Pulido de pisos.		
		♦ Regaderas y baños públicos.		
♦ Reparación de equipo de cómputo, equipo fotográfico, parabrisas, sinfonolas, calzado (lustrado), muebles, instrumentos musicales, relojes.				
♦ Reparaciones domésticas y artículos del hogar.				
♦ Sabanas y colchas.				
♦ Salón de fiestas infantiles.				
♦ Sastrería y costureras y/o reparación de ropa.				
♦ Servicios de lubricación vehicular.				
♦ Sitio de taxis.				
♦ Taller mecánico.				
♦ Talleres de: joyería, orfebrería y similares, básculas, aparatos eléctricos, bicicletas, motocicletas, máquinas de tortillas, torno condicionado, soldadura, artículos de aluminio, compresores, reparación de equipos hidráulico y neumático.				
♦ Tapicería.				
♦ Tintorería.				

SIMBOLOGÍA DE LAS CATEGORÍAS

• PREDOMINANTE o COMPATIBLE ▲ CONDICIONADO



DEL
NTO

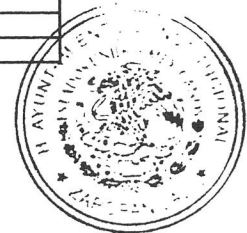


DIRECCION DE
PLANEACION Y
ORDENAMIENTO TERRITORIAL

USOS COMERCIAL Y DE SERVICIOS				
CLAVE	ZONA	ACTIVIDADES O GIROS DE USO PREDOMINANTE	CATEGORÍA	USOS Y DESTINOS PERMITIDOS
	(USO PREDOMINANTE)			
CS-D4 (1), (4), (6), (7), (8), (9), (13), (15), (28), (30), (38), (39), (41), (43), (57), (61).	COMERCIAL Y DE SERVICIOS DISTRITAL	Venta de:	•	Comercio Distrital.
		Se incluyen los giros del comercio vecinal y barrial más los siguientes:	•	Servicio Distrital.
		♦ Accesorios de seguridad industrial y doméstica.	o	Habitacional Unifamiliar
		♦ Acuarios.	o	Habitacional Plurifamiliar Horizontal y Vertical
		♦ Agencia de autos.		
		♦ Alfombras.		
		♦ Antigüedades.		
		♦ Artesanías.	o	Equipamientos Institucionales Barriales y Distritales
		♦ Artículos de dibujo.		
		♦ Artículos de plástico y/o madera.	o	Espacios verdes, abiertos y recreativos Barriales y Distritales
		♦ Artículos para decoración.		
		♦ Artículos para manualidades.		
		♦ Azulejos y accesorios.		
		♦ Básculas.	o	Manufacturas Domiciliarias
		♦ Boutique.		
		♦ Cafetería (con lectura e Internet).	Δ	Equipamientos Institucionales Centrales
		♦ Cajas de cartón, materiales de empaque.		
		♦ Centro comercial.		
		♦ Cantinas y bares.	Δ	Espacios verdes, abiertos y recreativos Centrales
		♦ Compra venta de aparatos para sordera.		
		♦ Compraventa de colorantes para curtiduría.		
		♦ Cristalería.	Δ	Estaciones de Servicio de Combustible
		♦ Disqueras.		
		♦ Droguería, hierbería y homeopática.		
		♦ Equipos hidráulicos.		
		♦ Equipos y accesorios de computación.		
		♦ Ferrería de artículos especializados.		
		♦ Herrajes en general.		
		♦ Joyería y bisutería.		
		♦ Librería.		
		♦ Materiales para la construcción en local cerrado.		
		♦ Mesas de billar, futbolitos y videojuegos (compraventa).		
		♦ Motocicletas.		
♦ Muebles.				
♦ Pisos y cortinas.				
♦ Productos para repostería.				
♦ Relojería.				
♦ Supermercados				
♦ Tabaquería.				
♦ Telefonía e implementos celulares.				
♦ Tianguis.				
♦ Tiendas departamentales.				
♦ Tinas de jacuzzi.				
♦ Trofeos y reconocimientos de cristal, metálicos y similares.				
♦ Venta y renta de instrumentos médicos, ortopédicos, quirúrgicos y mobiliario hospitalario.				

SIMBOLOGÍA DE LAS CATEGORÍAS

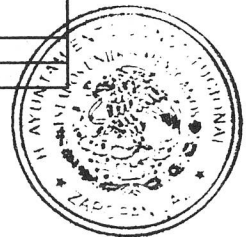
• PREDOMINANTE o COMPATIBLE Δ CONDICIONADO



USOS COMERCIAL Y DE SERVICIOS					
CLAVE	ZONA	ACTIVIDADES O GIROS DE USO PREDOMINANTE	CATEGORÍA	USOS Y DESTINOS PERMITIDOS	
	(USO PREDOMINANTE)				
CS-D4 (1), (4), (6), (7), (8), (9), (13), (15), (28), (30), (38), (39), (41), (43), (57), (61).	COMERCIAL Y DE SERVICIOS DISTRITAL	Servicios de:	•	Comercio Distrital.	
		Se incluyen los giros del servicio vecinal y barrial mas los siguientes:	•	Servicio Distrital.	
		♦ Adiestramiento de mascotas.	o	Habitacional Unifamiliar	
	INTENSIDAD: ALTA		♦ Agencia de autos con taller.	o	Habitacional Plurfamiliar Horizontal y Vertical
			♦ Agencias de autotransporte, viajes, publicidad.	o	Equipamientos Institucionales Barriales y Distritales
			♦ Almacenes	o	Equipamientos Institucionales Barriales y Distritales
			♦ Alquiler de lonas, toldos, cubiertas, sillas, mesas, y similares.		
			♦ Armado y pegado de cajas de cartón.		
			♦ Aseguradoras.	o	Espacios verdes, abiertos y recreativos Barriales y Distritales
			♦ Autobanos y similares.		
			♦ Bienes raíces.		
			♦ Billares.	o	Manufacturas Domiciliarias
			♦ Bodega de productos que no impliquen alto riesgo.		
			♦ Boliches.		
			♦ Bolsa de trabajo.	Δ	Equipamientos Institucionales Centrales
			♦ Casas de bolsa, cambio, decoración.		
			♦ Centros botaneros.		
			♦ Clínica y farmacia veterinaria.	Δ	Espacios verdes, abiertos y recreativos Centrales
			♦ Constructoras sin almacén.		
			♦ Contadores.		
			♦ Contratistas.	Δ	Estaciones de Servicio de Combustible
			♦ Despacho de oficinas privadas.		
			♦ Discotecas.		
			♦ Diseño de anuncios a mano y por computadora.		
			♦ Distribución de agua.		
			♦ Elaboración de anuncios espectaculares.		
	♦ Elaboración de marcos.				
	♦ Estacionamientos públicos.				
	♦ Finanzas y administración.				
	♦ Fumigaciones.				
	♦ Funeraria.				
	♦ Grabaciones de audio y video.				
	♦ Investigaciones privadas.				
♦ Jarcería					
♦ Laboratorios de análisis clínicos, revelado fotográfico.					
♦ Laminado vehicular.					
♦ Limpieza de alfombras, muebles y cortinas.					
♦ Mensajería y paquetería.					
♦ Moldes para inyección de plástico.					
♦ Mudanzas.					
♦ Notaría.					
♦ Obradores.					
♦ Oficinas corporativas privadas.					

SIMBOLOGÍA DE LAS CATEGORÍAS

• PREDOMINANTE o COMPATIBLE Δ CONDICIONADO



DIRECCION DE PLANEACION Y ORDENAMIENTO TERRITORIAL

PLANO

PLAN PARCIAL DE DESARROLLO URBANO

**Subdistritos Urbanos ZPN - 2 / 06 La Martinica /
Lomas de Tabachines,
Municipio de Zapopan, Jalisco.**

PLAN PARCIAL DE DESARROLLO URBANO SUBDISTRITO URBANO ZPN-2/06 LA MARTINICA | LOMAS DE TABACHINES

DISTRITO URBANO ZPN-2 ARROYO HONDO

CLASIFICACION DE AREAS	ZONIFICACION SECUNDARIA
AF Areas de Rehabilitación Urbana AP Areas de Urbanización Progresiva AS Areas de Rehabilitación de Servicios de Abastecimiento de Agua Potable AT Areas de Rehabilitación de Servicios de Alcantarillado AV Areas de Rehabilitación de Servicios de Alumbrado Público CA Areas de Rehabilitación de Servicios de Abastecimiento de Agua Potable y Alcantarillado CB Areas de Rehabilitación de Servicios de Abastecimiento de Agua Potable y Alumbrado Público CC Areas de Rehabilitación de Servicios de Abastecimiento de Agua Potable y Alcantarillado y Alumbrado Público CD Areas de Rehabilitación de Servicios de Abastecimiento de Agua Potable y Alcantarillado y Alumbrado Público y Telefonía CE Areas de Rehabilitación de Servicios de Abastecimiento de Agua Potable y Alcantarillado y Alumbrado Público y Telefonía y Energía Eléctrica CF Areas de Rehabilitación de Servicios de Abastecimiento de Agua Potable y Alcantarillado y Alumbrado Público y Telefonía y Energía Eléctrica y Gas Natural CG Areas de Rehabilitación de Servicios de Abastecimiento de Agua Potable y Alcantarillado y Alumbrado Público y Telefonía y Energía Eléctrica y Gas Natural y Cable de Televisión CH Areas de Rehabilitación de Servicios de Abastecimiento de Agua Potable y Alcantarillado y Alumbrado Público y Telefonía y Energía Eléctrica y Gas Natural y Cable de Televisión y Telefonía Móvil CI Areas de Rehabilitación de Servicios de Abastecimiento de Agua Potable y Alcantarillado y Alumbrado Público y Telefonía y Energía Eléctrica y Gas Natural y Cable de Televisión y Telefonía Móvil y Internet CM Areas de Rehabilitación de Servicios de Abastecimiento de Agua Potable y Alcantarillado y Alumbrado Público y Telefonía y Energía Eléctrica y Gas Natural y Cable de Televisión y Telefonía Móvil y Internet y Telefonía por Satélite CS Areas de Rehabilitación de Servicios de Abastecimiento de Agua Potable y Alcantarillado y Alumbrado Público y Telefonía y Energía Eléctrica y Gas Natural y Cable de Televisión y Telefonía Móvil y Internet y Telefonía por Satélite y Energía Solar CT Areas de Rehabilitación de Servicios de Abastecimiento de Agua Potable y Alcantarillado y Alumbrado Público y Telefonía y Energía Eléctrica y Gas Natural y Cable de Televisión y Telefonía Móvil y Internet y Telefonía por Satélite y Energía Solar y Energía Eólica CU Areas de Rehabilitación de Servicios de Abastecimiento de Agua Potable y Alcantarillado y Alumbrado Público y Telefonía y Energía Eléctrica y Gas Natural y Cable de Televisión y Telefonía Móvil y Internet y Telefonía por Satélite y Energía Solar y Energía Eólica y Energía Geotérmica CV Areas de Rehabilitación de Servicios de Abastecimiento de Agua Potable y Alcantarillado y Alumbrado Público y Telefonía y Energía Eléctrica y Gas Natural y Cable de Televisión y Telefonía Móvil y Internet y Telefonía por Satélite y Energía Solar y Energía Eólica y Energía Geotérmica y Energía Hidroeléctrica CW Areas de Rehabilitación de Servicios de Abastecimiento de Agua Potable y Alcantarillado y Alumbrado Público y Telefonía y Energía Eléctrica y Gas Natural y Cable de Televisión y Telefonía Móvil y Internet y Telefonía por Satélite y Energía Solar y Energía Eólica y Energía Geotérmica y Energía Hidroeléctrica y Energía Nuclear CX Areas de Rehabilitación de Servicios de Abastecimiento de Agua Potable y Alcantarillado y Alumbrado Público y Telefonía y Energía Eléctrica y Gas Natural y Cable de Televisión y Telefonía Móvil y Internet y Telefonía por Satélite y Energía Solar y Energía Eólica y Energía Geotérmica y Energía Hidroeléctrica y Energía Nuclear y Energía Atómica CY Areas de Rehabilitación de Servicios de Abastecimiento de Agua Potable y Alcantarillado y Alumbrado Público y Telefonía y Energía Eléctrica y Gas Natural y Cable de Televisión y Telefonía Móvil y Internet y Telefonía por Satélite y Energía Solar y Energía Eólica y Energía Geotérmica y Energía Hidroeléctrica y Energía Nuclear y Energía Atómica y Energía Espacial CZ Areas de Rehabilitación de Servicios de Abastecimiento de Agua Potable y Alcantarillado y Alumbrado Público y Telefonía y Energía Eléctrica y Gas Natural y Cable de Televisión y Telefonía Móvil y Internet y Telefonía por Satélite y Energía Solar y Energía Eólica y Energía Geotérmica y Energía Hidroeléctrica y Energía Nuclear y Energía Atómica y Energía Espacial y Energía de Fusión	AS Actividades Comerciales y Servicios AS-1 Actividades Comerciales y Servicios de Baja Densidad AS-2 Actividades Comerciales y Servicios de Mediana Densidad AS-3 Actividades Comerciales y Servicios de Alta Densidad AS-4 Actividades Comerciales y Servicios de Muy Alta Densidad AS-5 Actividades Comerciales y Servicios de Ultra Alta Densidad AS-6 Actividades Comerciales y Servicios de Super Ultra Alta Densidad AS-7 Actividades Comerciales y Servicios de Super Ultra Ultra Alta Densidad AS-8 Actividades Comerciales y Servicios de Super Ultra Ultra Ultra Alta Densidad AS-9 Actividades Comerciales y Servicios de Super Ultra Ultra Ultra Ultra Alta Densidad AS-10 Actividades Comerciales y Servicios de Super Ultra Ultra Ultra Ultra Ultra Alta Densidad AS-11 Actividades Comerciales y Servicios de Super Ultra Ultra Ultra Ultra Ultra Ultra Alta Densidad AS-12 Actividades Comerciales y Servicios de Super Ultra Ultra Ultra Ultra Ultra Ultra Ultra Alta Densidad AS-13 Actividades Comerciales y Servicios de Super Ultra Ultra Ultra Ultra Ultra Ultra Ultra Ultra Alta Densidad AS-14 Actividades Comerciales y Servicios de Super Ultra Ultra Ultra Ultra Ultra Ultra Ultra Ultra Ultra Alta Densidad AS-15 Actividades Comerciales y Servicios de Super Ultra Ultra Ultra Ultra Ultra Ultra Ultra Ultra Ultra Ultra Alta Densidad AS-16 Actividades Comerciales y Servicios de Super Ultra Ultra Ultra Ultra Ultra Ultra Ultra Ultra Ultra Ultra Ultra Alta Densidad AS-17 Actividades Comerciales y Servicios de Super Ultra Ultra Ultra Ultra Ultra Ultra Ultra Ultra Ultra Ultra Ultra Ultra Alta Densidad AS-18 Actividades Comerciales y Servicios de Super Ultra Ultra Ultra Ultra Ultra Ultra Ultra Ultra Ultra Ultra Ultra Ultra Ultra Alta Densidad AS-19 Actividades Comerciales y Servicios de Super Ultra Ultra Ultra Ultra Ultra Ultra Ultra Ultra Ultra Ultra Ultra Ultra Ultra Ultra Alta Densidad AS-20 Actividades Comerciales y Servicios de Super Ultra Ultra Ultra Ultra Ultra Ultra Ultra Ultra Ultra Ultra Ultra Ultra Ultra Ultra Ultra Alta Densidad

CLAVE	DESCRIPCION
1	Edificio
2	Edificio con terraza
3	Edificio con terraza y jardín
4	Edificio con terraza, jardín y piscina
5	Edificio con terraza, jardín, piscina y estacionamiento
6	Edificio con terraza, jardín, piscina, estacionamiento y garaje
7	Edificio con terraza, jardín, piscina, estacionamiento, garaje y cancha
8	Edificio con terraza, jardín, piscina, estacionamiento, garaje, cancha y cancha de tenis
9	Edificio con terraza, jardín, piscina, estacionamiento, garaje, cancha, cancha de tenis y cancha de fútbol
10	Edificio con terraza, jardín, piscina, estacionamiento, garaje, cancha, cancha de tenis, cancha de fútbol y cancha de básquetbol
11	Edificio con terraza, jardín, piscina, estacionamiento, garaje, cancha, cancha de tenis, cancha de fútbol, cancha de básquetbol y cancha de voleibol
12	Edificio con terraza, jardín, piscina, estacionamiento, garaje, cancha, cancha de tenis, cancha de fútbol, cancha de básquetbol, cancha de voleibol y cancha de tenis de mesa
13	Edificio con terraza, jardín, piscina, estacionamiento, garaje, cancha, cancha de tenis, cancha de fútbol, cancha de básquetbol, cancha de voleibol, cancha de tenis de mesa y cancha de billar
14	Edificio con terraza, jardín, piscina, estacionamiento, garaje, cancha, cancha de tenis, cancha de fútbol, cancha de básquetbol, cancha de voleibol, cancha de tenis de mesa, cancha de billar y cancha de ajedrez
15	Edificio con terraza, jardín, piscina, estacionamiento, garaje, cancha, cancha de tenis, cancha de fútbol, cancha de básquetbol, cancha de voleibol, cancha de tenis de mesa, cancha de billar, cancha de ajedrez y cancha de golf
16	Edificio con terraza, jardín, piscina, estacionamiento, garaje, cancha, cancha de tenis, cancha de fútbol, cancha de básquetbol, cancha de voleibol, cancha de tenis de mesa, cancha de billar, cancha de ajedrez, cancha de golf y cancha de tenis de mesa
17	Edificio con terraza, jardín, piscina, estacionamiento, garaje, cancha, cancha de tenis, cancha de fútbol, cancha de básquetbol, cancha de voleibol, cancha de tenis de mesa, cancha de billar, cancha de ajedrez, cancha de golf, cancha de tenis de mesa y cancha de tenis de mesa
18	Edificio con terraza, jardín, piscina, estacionamiento, garaje, cancha, cancha de tenis, cancha de fútbol, cancha de básquetbol, cancha de voleibol, cancha de tenis de mesa, cancha de billar, cancha de ajedrez, cancha de golf, cancha de tenis de mesa y cancha de tenis de mesa
19	Edificio con terraza, jardín, piscina, estacionamiento, garaje, cancha, cancha de tenis, cancha de fútbol, cancha de básquetbol, cancha de voleibol, cancha de tenis de mesa, cancha de billar, cancha de ajedrez, cancha de golf, cancha de tenis de mesa y cancha de tenis de mesa
20	Edificio con terraza, jardín, piscina, estacionamiento, garaje, cancha, cancha de tenis, cancha de fútbol, cancha de básquetbol, cancha de voleibol, cancha de tenis de mesa, cancha de billar, cancha de ajedrez, cancha de golf, cancha de tenis de mesa y cancha de tenis de mesa

CLAVE	DESCRIPCION
1	Edificio
2	Edificio con terraza
3	Edificio con terraza y jardín
4	Edificio con terraza, jardín y piscina
5	Edificio con terraza, jardín, piscina y estacionamiento
6	Edificio con terraza, jardín, piscina, estacionamiento y garaje
7	Edificio con terraza, jardín, piscina, estacionamiento, garaje y cancha
8	Edificio con terraza, jardín, piscina, estacionamiento, garaje, cancha y cancha de tenis
9	Edificio con terraza, jardín, piscina, estacionamiento, garaje, cancha, cancha de tenis y cancha de fútbol
10	Edificio con terraza, jardín, piscina, estacionamiento, garaje, cancha, cancha de tenis, cancha de fútbol y cancha de básquetbol
11	Edificio con terraza, jardín, piscina, estacionamiento, garaje, cancha, cancha de tenis, cancha de fútbol, cancha de básquetbol y cancha de voleibol
12	Edificio con terraza, jardín, piscina, estacionamiento, garaje, cancha, cancha de tenis, cancha de fútbol, cancha de básquetbol, cancha de voleibol y cancha de tenis de mesa
13	Edificio con terraza, jardín, piscina, estacionamiento, garaje, cancha, cancha de tenis, cancha de fútbol, cancha de básquetbol, cancha de voleibol, cancha de tenis de mesa y cancha de billar
14	Edificio con terraza, jardín, piscina, estacionamiento, garaje, cancha, cancha de tenis, cancha de fútbol, cancha de básquetbol, cancha de voleibol, cancha de tenis de mesa, cancha de billar y cancha de ajedrez
15	Edificio con terraza, jardín, piscina, estacionamiento, garaje, cancha, cancha de tenis, cancha de fútbol, cancha de básquetbol, cancha de voleibol, cancha de tenis de mesa, cancha de billar, cancha de ajedrez y cancha de golf
16	Edificio con terraza, jardín, piscina, estacionamiento, garaje, cancha, cancha de tenis, cancha de fútbol, cancha de básquetbol, cancha de voleibol, cancha de tenis de mesa, cancha de billar, cancha de ajedrez, cancha de golf y cancha de tenis de mesa
17	Edificio con terraza, jardín, piscina, estacionamiento, garaje, cancha, cancha de tenis, cancha de fútbol, cancha de básquetbol, cancha de voleibol, cancha de tenis de mesa, cancha de billar, cancha de ajedrez, cancha de golf, cancha de tenis de mesa y cancha de tenis de mesa
18	Edificio con terraza, jardín, piscina, estacionamiento, garaje, cancha, cancha de tenis, cancha de fútbol, cancha de básquetbol, cancha de voleibol, cancha de tenis de mesa, cancha de billar, cancha de ajedrez, cancha de golf, cancha de tenis de mesa y cancha de tenis de mesa
19	Edificio con terraza, jardín, piscina, estacionamiento, garaje, cancha, cancha de tenis, cancha de fútbol, cancha de básquetbol, cancha de voleibol, cancha de tenis de mesa, cancha de billar, cancha de ajedrez, cancha de golf, cancha de tenis de mesa y cancha de tenis de mesa
20	Edificio con terraza, jardín, piscina, estacionamiento, garaje, cancha, cancha de tenis, cancha de fútbol, cancha de básquetbol, cancha de voleibol, cancha de tenis de mesa, cancha de billar, cancha de ajedrez, cancha de golf, cancha de tenis de mesa y cancha de tenis de mesa

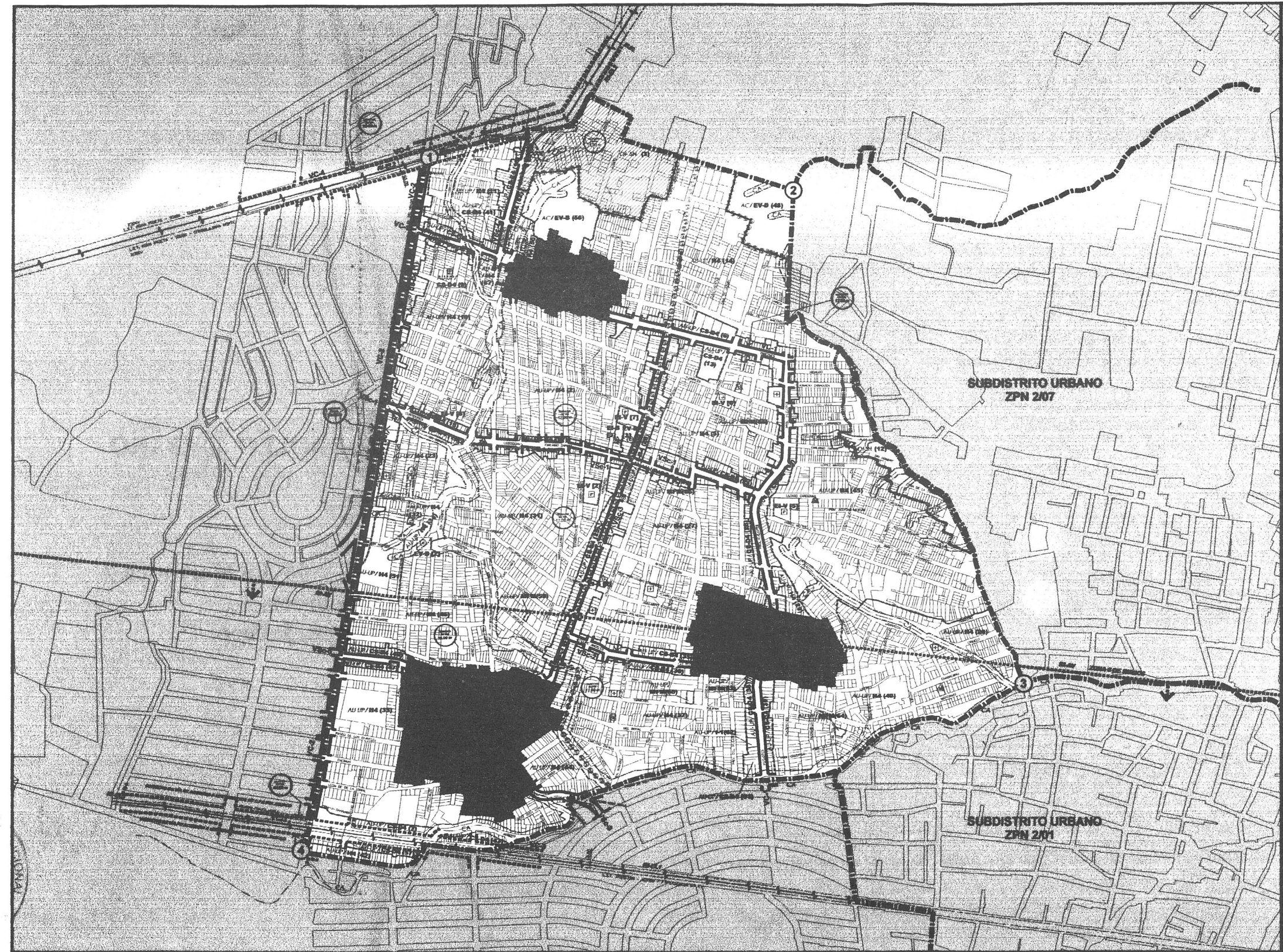
PLANO DE ZONIFICACION Z2-06

DISTRITO URBANO ZPN-2 SUBDISTRITO URBANO ZPN-2/06

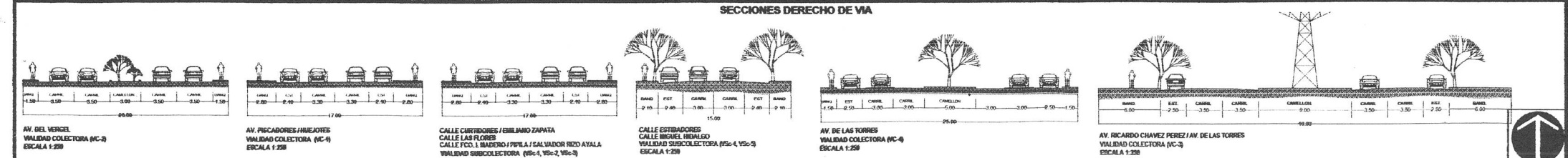
ESCALA 1:5,000

DICIEMBRE 2003

H. AYUNTAMIENTO DE ZAPOPAN
DIRECCION GENERAL DE OBRAS PUBLICAS



ZONA (CLAVE)	NORMAS DE CONTROL DE URBANIZACION Y DENSIDAD DE LA EDIFICACION
AU-UP/ M4 (2)	100 m
AU-UP/ M4 (5)	100 m
AU-UP/ M4 (11)	100 m
AU-UP/ M4 (14)	100 m
AU-UP/ M4 (20)	100 m
AU-UP/ M4 (23)	100 m
AU-UP/ M4 (27)	100 m
AU-UP/ M4 (29)	100 m
AU-UP/ M4 (31)	100 m
AU-UP/ M4 (32)	100 m
AU-UP/ M4 (33)	100 m
AU-UP/ M4 (34)	100 m
AU-UP/ M4 (37)	100 m
AU-UP/ M4 (40)	100 m
AU-UP/ M4 (42)	100 m
AU-UP/ M4 (44)	100 m
AU-UP/ M4 (45)	100 m
AU-UP/ M4 (46)	100 m
AU-UP/ M4 (50)	100 m
AU-UP/ M4 (51)	100 m
AU-UP/ M4 (57)	100 m
AU-UP/ CS-B4 (16)	CS-B4
AU-UP/ CS-B4 (17)	CS-B4
AU-UP/ CS-B4 (18)	CS-B4
AU-UP/ CS-B4 (19)	CS-B4
AU-UP/ CS-B4 (21)	CS-B4
AU-UP/ CS-B4 (22)	CS-B4
AU-UP/ CS-B4 (24)	CS-B4
AU-UP/ CS-B4 (25)	CS-B4
AU-UP/ CS-B4 (26)	CS-B4
AU-UP/ CS-B4 (28)	CS-B4
AU-UP/ CS-B4 (36)	CS-B4
AU-UP/ CS-B4 (47)	CS-B4
AU-UP/ CS-B4 (48)	CS-B4
AU-UP/ CS-B4 (51)	CS-B4
AU-UP/ ES-V, CS-V4 (53)	ES-V, CS-V4
AU-UP/ ES-V, CS-B4 (54)	ES-V, CS-B4
AU-UP/ ES-V, CS-B4 (55)	ES-V, CS-B4
AU-UP/ I-1 (62)	I-1
AU-UP/ MFB (58)	MFB
AU-UP/ MFB (59)	MFB
AU-UP/ MFB (60)	MFB
AU-UP/ MFB (63)	MFB
AU-UP/ MFB (64)	MFB
AU-UP/ MFB (65)	MFB
AU-UP/ MFB (66)	MFB
AC/ EV-B (86)	EV-B
AC/ EV-D (48)	EV-D
OS-SN (3)	OS-SN
OS-SN (12)	OS-SN



LOS EQUIPAMIENTOS DE CARACTER PUBLICO ESTAN NUMERADOS ENTRE CORCHETES Y SE APLICARAN A LA NORMATIVIDAD ESTABLECIDA EN EL CUADRO 37 DEL RFZ.

SI EL EQUIPAMIENTO NO SE ENCUENTRA EN EL REZ, SE ESTARA A LAS NORMAS BASICAS DE EQUIPAMIENTO DE SEDESOL.

R= LA RESULTANTE DE APLICAR LOS COEFICIENTES DE OCUPACION Y UTILIZACION DEL SUELO

* REGISTRO ESTATAL DE ZONIFICACION

** SECRETARIA DE DESARROLLO SOCIAL

SIMBOLOGIA

RU-MP/ CS-D4 (25) ← clasificación área

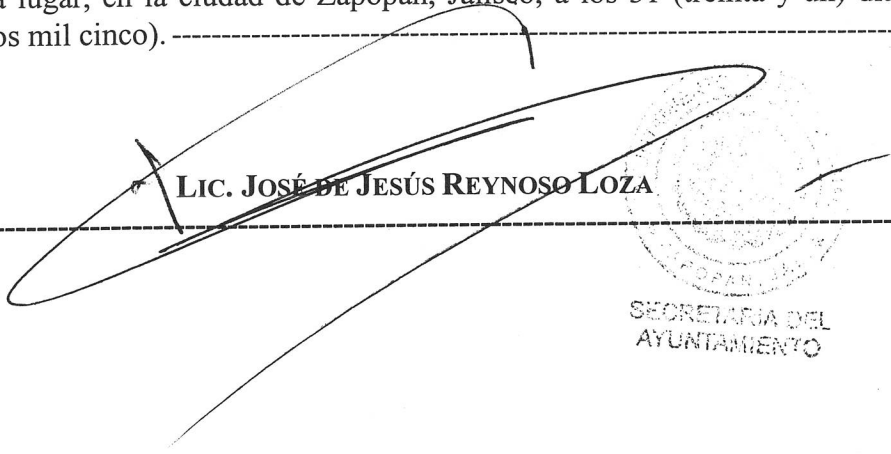
← número de zona


← zona

EL C. LICENCIADO JOSÉ DE JESÚS REYNOSO LOZA, SECRETARIO DEL H. AYUNTAMIENTO CONSTITUCIONAL DE ZAPOPAN, JALISCO, CON LAS FACULTADES CONFERIDAS POR EL ARTÍCULO 63 DE LA LEY DEL GOBIERNO Y LA ADMINISTRACIÓN PÚBLICA MUNICIPAL DEL ESTADO DE JALISCO Y 110, FRACCIÓN V DEL REGLAMENTO INTERNO DEL AYUNTAMIENTO Y LA ADMINISTRACIÓN PÚBLICA MUNICIPAL DE ZAPOPAN, JALISCO, HACE CONSTAR Y-----

----- C E R T I F I C A : -----

Que el presente documento corresponde fielmente al documento básico de la Versión Definitiva del Plan Parcial de Desarrollo Urbano del Subdistrito Urbano ZPN-2/06 “La Martinica / Lomas de Tabachines”, el cual fue aprobado en la Sesión Ordinaria del Ayuntamiento celebrada el 30 (treinta) de agosto de 2005 (dos mil cinco), el que compulso y doy fe tener a la vista y que consta de 30 (treinta) fojas útiles por su anverso, de las cuales la última foja comprende su anexo gráfico. Se expide la presente para remitirse a la Dirección del Archivo Municipal, como constancia y para los efectos legales a que haya lugar, en la ciudad de Zapopan, Jalisco, a los 31 (treinta y un) días del mes de agosto de 2005 (dos mil cinco).-----


LIC. JOSÉ DE JESÚS REYNOSO LOZA



III. Zonas Industriales.

Las zonas determinadas para el uso industrial por el Plan Parcial de Desarrollo Urbano, bajo las siguientes modalidades:

MFM Manufacturas Menores.

Comprende establecimientos para la elaboración de productos que no requieren maquinaria especializada, no generando impactos nocivos, no exceden de 400 metros cuadrados máximo de 5 empleados, y movimientos de carga en vehículos de 3 toneladas.

Se refiere a los polígonos (58), (59), (60), (63), (64), (65) y (66) señalados en el plano de zonificación Z2-06, con la clave: MFM.

USO MANUFACTURAS MENORES				
CLAVE	ZONA (USO PREDOMINANTE)	ACTIVIDADES O GIROS DE USO PREDOMINANTE	CATEGORÍA	USOS Y DESTINOS PERMITIDOS
MFM (58), (59), (60), (63), (64), (65), (66).	MANUFACTURAS MENORES	Elaboración artesanal de:		Manufacturas Domiciliarias
		• Artesanías.	•	
		• Bases de madera para regalo.	Δ	Comercio Dstrital.
		• Bordados y costuras.	Δ	Servicio Dstrital.
		• Botanas y frituras.		Habitacional Unifamiliar
		• Calcomanías.	Δ	
		• Calzado y artículos de piel.		Equipamiento Institucional Barrial y Dstrital
		• Cerámica.	o	
		• Conservas (mermeladas, embutidos, encurtidos y similares).		Espacios verdes, abiertos y recreativos Barriales y Dstritales
		• Dulces, caramelos y similares.	o	
		• Encuademación de libros.		
		• Escudos y distintivos de metal y similares.	o	
		• Molduras de madera para marcos de cuadro.		
		• Paletas, helados, aguas frescas.		
		• Pasteles y similares.		
		• Piñatas.		
		• Procesamiento de alimentos.		
		• Productos tejidos, medias, calcetines, ropa, manteles y similares.		
		• Sabanas, colchas, colchonetas, edredones, fundas y similares.		
		• Salsas.		
		• Sastrería y taller de ropa.		
		• Serigrafía e impresiones.		
		• Taller de joyería, orfebrería y similares (con equipo especializado).		
		• Tapicería.		
		• Tomo para madera, ebanistería y acabados en laca.		
		• Yoghurt.		
		• Sastrería y taller de ropa.		
		• Serigrafía e impresiones.		
		• Taller de joyería, orfebrería y similares (con equipo especializado).		
		• Tapicería.		
		• Tomo para madera, ebanistería y acabados en laca.		
• Yoghurt.				

SIMBOLOGÍA DE LAS CATEGORÍAS

• PREDOMINANTE o COMPATIBLE Δ CONDICIONADO

I1 Industria Ligera y de Riesgo Bajo.

Comprenden una amplia gama de actividades manufactureras, que no causen un desequilibrio ecológico, ni rebasen los límites y condiciones señalados en el Reglamento Estatal, y en las Normas Oficiales Mexicanas emitidas por la Federación para proteger al ambiente y para la prevención de siniestros y riesgos urbanos señaladas en el Capítulo XIII del Reglamento Estatal, en su nivel bajo.

Las actividades industriales de este tipo pueden desarrollarse dentro de edificios completamente cerrados, siendo adecuados para crear una zona de transición entre las



zonas habitacionales o comerciales y otros usos industriales que involucran mayor grado potencial de emisiones y emergencias ambientales.

El uso habitacional debe quedar excluido dentro de estas zonas con el fin de proteger a las zonas habitacionales y asegurar la reserva adecuada de áreas para el desarrollo industrial.

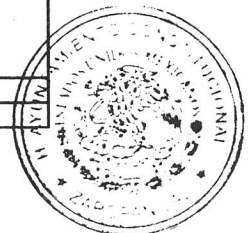
Se refiere al polígono (62) señalado en el plano de zonificación Z2-06, con la clave: I1.

Para las zonas industriales enunciadas, los usos y destinos permitidos son los indicados en las siguientes tablas:

USO INDUSTRIAL				
CLAVE	ZONA	ACTIVIDADES O GIROS DE USO PREDOMINANTE	CATEGORÍA	USOS Y DESTINOS PERMITIDOS
	(USO PREDOMINANTE)			
I1 (62).	Industrial ligera y de riesgo bajo	♦ Adhesivos (excepto la manufactura u obtención de los componentes básicos).	•	Industria ligera y de Bajo Impacto
		♦ Aislantes y empaques de poliestireno.		
		♦ Alfombras y tapetes.	O	Espacios verdes, abiertos y recreativos Centrales y Regionales
		♦ Almohadas, colchones, colchas, edredones.		
		♦ Aparatos eléctricos.	O	Comercios y Servicios Regionales
		♦ Armado de lámparas y ventiladores, persianas, toldos, juguetes, circuitos eléctricos, paraguas, motocicletas, refrigeradores, lavadoras.		
		♦ Artículos deportivos.	O	Servicios a la Industria y al Comercio
		♦ Artículos moldeados de poliuretano.	Δ	Espacios verdes, abiertos y recreativos Distritales
		♦ Bicicletas, carriolas y similares.		
		♦ Bolea y envases de plástico extruido.		
		♦ Calcetería y ropa interior.		
		♦ Cintas para calzado y similares.		
		♦ Concentrados de sabores (excepto la manufactura de los componentes básicos).		
		♦ Corcho.		
		♦ Cosméticos.		
		♦ Costales de plástico.		
		♦ Dulces y chocolates		
		♦ Elaboración de sujetes.		
		♦ Empacadoras de carnes frías, jabón y detergente.		
		♦ Ensamblaje de productos de acero.		
		♦ Esencias aromatizantes (excepto la manufactura de los componentes básicos).		
		♦ Escobas, cepillos y trapeadores.		
		♦ Estopa.		
		♦ Guantes, látex, globos, pelotas y suelas.		
		♦ Herramientas y accesorios.		
		♦ Herrería para ventanas y similares.		
		♦ Hielo seco (Dióxido de carbono).		
		♦ Hielo.		
		♦ Hule (inyección de plástico).		
		♦ Industrialización de ropa.		
		♦ Industrialización de sábanas, colchonetas, edredones y similares.		
		♦ Instrumental óptico.		
		♦ Instrumentos de precisión y relojes.		
		♦ Instrumentos musicales.		
		♦ Laboratorios experimentales.		
		♦ Maletas y equipos para viaje.		
		♦ Máquinas de escribir y calculadoras.		
		♦ Muebles y puertas de madera.		

SIMBOLOGÍA DE LAS CATEGORÍAS

• PREDOMINANTE O COMPATIBLE Δ CONDICIONADO



DIRECCIÓN 19
PLANEACIÓN Y
ORDENAMIENTO TERRITORIAL

USO INDUSTRIAL				
CLAVE	ZONA	ACTIVIDADES O GIROS DE USO PREDOMINANTE	CATEGORÍA	USOS Y DESTINOS PERMITIDOS
	(USO PREDOMINANTE)			
I1 (62).	Industrial ligera y de riesgo bajo	♦ Panificadoras.	•	Industria ligera y de Bajo Impacto
		♦ Perfiles de plástico extruido.		
		♦ Perfumes.		
		♦ Periódicos y revistas (rotativas).	0	Espacios verdes, abiertos y recreativos Centrales y Regionales
		♦ Persianas y toldos (fabricación).		
		♦ Pintura de pieles y acabados con pistola de aire.	0	Comercios y Servicios Regionales
		♦ Pintura vinílica y esmaltes (excepto la manufactura de los componentes básicos).	0	Servicios a la Industria y al Comercio
		♦ Píeas de mosaico, granito, terrazo, sin utilizar equipo especializado.	Δ	Espacios verdes, abiertos y recreativos Distritales
		♦ Plástico, molienda de.		
		♦ Productos alimenticios.		
		♦ Productos de cartón y papel (hojas, bolsas, cajas y similares).		
		♦ Productos de cera y parafina.		
		♦ Productos de madera.		
		♦ Productos de nylon y licra.		
		♦ Productos de plástico, vajillas, botones, discos (dependiendo de la cantidad de sustancias).		
		♦ Productos farmacéuticos, alópatas y homeópatas.		
		♦ Productos naturalistas (elaboración y empaque).		
		♦ Purificadoras.		
		♦ Sillas, escritorios, estantería, archiveros y similares.		
		♦ Telas y productos textiles.		
		♦ Vidrio soplado artesanal.		
♦ Yute, zizal, y cáñamo (únicamente productos).				
♦ Zapatos.				

SIMBOLOGÍA DE LAS CATEGORÍAS
• PREDOMINANTE 0 COMPATIBLE Δ CONDICIONADO

La intensidad de los usos permitidos será conforme a las siguientes matrices de utilización:

MFD	
X	X
90	6
0.8	1.6
**	R
30%	F=2.00* L=0.00 R=3.00
VARIABLE	

MFM	
X	X
180***	12
0.8	1.6
**	R
20%	F=3.00* L=0.00 R=3.00
VARIABLE	

*** lote máximo 400

I1	
X	X
600	15
0.8	8.00M ³
**	R
20%	F=5.00* L=0.00 R=12.00X
VARIABLE	

X cuando colinde con zona habitacional



DIRECCION DE PLANEACION Y ORDENAMIENTO TERRITORIAL

Artículo 18. Con fundamento en los artículos 128, 132, 133, 134, 136 a 140, 165,166 y 167 de la Ley Estatal se determinan los siguientes destinos:

Espacios verdes, abiertos y recreativos barriales (EV-B);

EV-B [1] Limita: Al norte: con calle San Javier;
Al sur: con propiedad municipal (Jardín de Niños);
Al este: con propiedad privada; y
Al oeste: con propiedad municipal (Unidad Médica).

Superficie aproximada: 693.81 m²
Destino: Canchas Deportivas.

EV-B [2] Limita: Al norte: con propiedad privada;
Al sur: con calle sin nombre;
Al este: con calle 2 de Abril; y
Al oeste: con calle 5 de Mayo.

Superficie aproximada: 1,054.57 m²
Destino: Canchas Deportivas.

EV-B [3] Limita: Al norte: con propiedad municipal (Primaria);
Al sur: con propiedad privada;
Al este: con calle Francisco I. Madero; y
Al oeste: con propiedad municipal (Unidad Médica).

Superficie aproximada: 1,333.46 m²
Destino: Canchas Deportivas.

Equipamiento Institucional Vecinal (EI-V);

EI-V [1] Limita: Al norte: con propiedad municipal (Unidad Médica);
Al sur: con calle Unión de Colonos;
Al este: con calle Junípero Serra; y
Al oeste: con calle Nogal.

Superficie aproximada: 1,334.31 m²
Destino: Jardín de Niños.

EI-V [2] Limita: Al norte: con propiedad privada;
Al sur: con propiedad privada;
Al este: con calle Herreros; y
Al oeste: con calle Sembradores.

Superficie aproximada: 2,315.69 m²
Destino: Primaria.

EI-V [3] Limita: Al norte: con calle Álvaro Obregón;
Al sur: con propiedad privada;
Al este: con calle Gardenia; y
Al oeste: con propiedad privada.

Superficie aproximada: 761.64 m²
Destino: Jardín de Niños.

EI-V [4] Limita: Al norte: con propiedad privada;
Al sur: con calle Azaleas;
Al este: con calle Del Rosal; y
Al oeste: con calle Gardenia.

Superficie aproximada: 1,921.96 m²
Destino: Primaria.



EI-V [5] Limita: Al norte: con calle Lázaro Cárdenas;
Al sur: con calle Irineo Vázquez;
Al este: con propiedad privada; y
Al oeste: con propiedad privada.

Superficie aproximada: 2,545.37 m²

Destino: Primaria.

EI-V [6] Limita: Al norte: con calle Albañiles;
Al sur: con propiedad privada;
Al este: con propiedad privada; y
Al oeste: con calle Maestros.

Superficie aproximada: 1,196.44 m²

Destino: Jardín de Niños.

EI-V [7] Limita: Al norte: con Av. Tabachines;
Al sur: con propiedad municipal (Unidad Médica y Canchas);
Al este: con calle Francisco I. Madero; y
Al oeste: con calle Herreros.

Superficie aproximada: 2,153.55 m²

Destino: Primaria.

EI-V [8] Limita: Al norte: con calle Del Rocío;
Al sur: con propiedad privada;
Al este: con propiedad privada; y
Al oeste: con propiedad privada.

Superficie aproximada: 1,202.85 m²

Destino: Jardín de Niños.

EI-V [9] Limita: Al norte: con calle Del Rosal;
Al sur: con propiedad privada;
Al este: con calle Venustiano Carranza; y
Al oeste: con calle Francisco I. Madero.

Superficie aproximada: 3,057.76 m²

Destino: Primaria.

Equipamiento Institucional Barrial (EI-B);

EI-B [1] Limita: Al norte: con calle San Javier;
Al sur: con propiedad municipal (Jardín de Niños);
Al este: con propiedad municipal (Canchas Deportivas); y
Al oeste: con calle Nogal.

Superficie aproximada: 778.95 m²

Destino: Unidad Médica.

EI-B [2] Limita: Al norte: con propiedad privada;
Al sur: con propiedad privada;
Al este: con calle Venustiano Carranza; y
Al oeste: con calle Francisco I. Madero.

Superficie aproximada: 609.83 m²

Destino: Centro de Asistencia Familiar.

EI-B [3] Limita: Al norte: con propiedad municipal (Primaria);
Al sur: con la propiedad privada;
Al este: con la propiedad municipal (Canchas Deportivas);
Al oeste: con calle Herreros.

Superficie aproximada: 761.45 m²

Destino: Centro de Salud.



De las normas y Criterios de Compatibilidad de Usos y Destinos.

Artículo 19. En cada una de las zonas deberán ubicarse exclusivamente los usos y destinos bajo las siguientes categorías:

Usos y destinos predominantes: el o los usos o destinos que caracterizan de una manera principal una zona, siendo plenamente permitida su ubicación en la zona señalada.

Usos y destinos compatibles: el o los usos o destinos que desarrollan funciones complementarias dentro de una zona, siendo también plenamente permitida su ubicación en la zona señalada. Para estos usos y destinos compatibles las normas de control corresponderán a las del uso predominante en la zona, considerando similitud de nivel de servicio, densidad e intensidad. En el caso de usos comerciales y de servicios en zonas habitacionales, el nivel de intensidad debe corresponder al de la densidad habitacional. En el caso de usos habitacionales en zonas comerciales y de servicios, las áreas de cesión para destinos se determinarán considerando la superficie de uso habitacional y aplicando los criterios estipulados en el artículo 136 del Reglamento Estatal para la densidad habitacional de que se trate.

Usos y destinos condicionados: usos que desarrollan sus funciones que pueden coexistir con los usos predominantes de la zona, estando sujetos para su aprobación a la presentación de un estudio detallado que demuestre que no causarán impactos negativos al entorno o bien al cumplimiento de determinadas condiciones establecidas previamente:

- I. Para el caso particular de las estaciones de servicio de combustible, su localización deberá ser exclusivamente en esquinas, y su instalación dependerá por una parte de dictamen apoyado en estudios geohidrológicos y por otra apoyado en estudios de impacto al tránsito;
- II. La operación de todos los giros condicionados deberá de garantizar movimientos de carga y descarga de insumos y productos hacia el interior del predio, bajo ninguna circunstancia se permitirán estos movimientos sobre la vía pública, incluido el estacionamiento de los vehículos de clientes o proveedores para lo cual se garantizarán los cajones de estacionamiento establecidos para cada giro por el Reglamento;
- III. No ampliación de construcción, limitando su C.O.S. y C.U.S. al determinado para la zona, sin dispensas por giro, debiendo respetar las demás normas de control de la edificación;
- IV. No generación de impactos negativos a sus colindantes inmediatos o al medio ambiente; por lo cual deberán de presentar: estudio de impacto al tránsito con su respectivo dictamen de parte de la autoridad en materia de vialidad, dictamen de la Dirección municipal de Protección Civil; y en su caso la manifestación de impacto ambiental.
- V. Demás restricciones señaladas por la dependencia municipal competente en la autorización de licencias de giros.

Artículo 20. Los usos y destinos que no se califiquen con alguna de las tres categorías descritas en el artículo anterior se consideran usos prohibidos y no deben permitirse en las zonas señaladas.

Artículo 21. La estructura urbana, define las características, modo de operar y adecuada jerarquía de los diferentes elementos que integran el sistema de unidades territoriales urbanas y el sistema vial.

Los elementos que integran la estructura urbana, existentes y propuestos se indican en el plano de zonificación Z2-06.



DIRECCION DE
PLANEACION
ORDENAMIENTO TERRITORIAL

Artículo 22. En relación con sus funciones regionales, el centro de población corresponde a la categoría de nivel Estatal. El sistema de estructura urbana y la dosificación de equipamiento urbano y servicios para el Subdistrito Urbano, corresponde a partir de *unidades vecinales*.

I. En relación a la estructura urbana, el presente subdistrito cuenta con 3 núcleos de equipamiento, uno de ellos vecinal y dos barriales:

- a) Centros Vecinales
CV Pintores

- b) Centros Barriales
CB La Martinica
CB Lomas de Tabachines

II. La estructura vial del Subdistrito Urbano ZPN-2/06, esta integrada en forma jerarquizada por los viales que a continuación se describen, de los cuales se numeran solo aquellos propuestos para los que habrán de considerarse los derechos de vía y los diseños de su sección incluidos en el Plano Z2-06:

a) Vialidades Colectoras:

VC-1 Piscadores / Pintores / Prol. Huejotes / Huejotes, que deberá respetar un derecho de vía de 17.00 metros.

VC-2 La Av. Del Vergel, que deberá respetar un derecho de vía de 20.00 metros.

VC-3 La Av. Ricardo Chávez Pérez, que deberá guardar un derecho de vía de 40.00 metros.

VC-4 La Av. Las Torres, que deberá guardar un derecho de vía de 40.00 metros.

b) Vialidades Subcolectoras:

VSc-1 Curtidores/ Emiliano Zapata, que deberá guardar un derecho de vía de 17.00 metros.

VSc-2 La calle 20 de Noviembre/ Las Flores, que deberá guardar un derecho de vía de 17.00 metros.

VSc-3 La calle Francisco I. Madero/ Salvador Rizo Ayala, que deberá guardar un derecho de vía de 17.00 metros.

VSc-4 La calle Estibadores, que deberá guardar un derecho de vía de 15.00 metros.

VSc-5 La calle Miguel Hidalgo, que deberá guardar un derecho de vía de 15.00 metros.

III. La asociación en forma ordenada de la intensidad y la utilización del suelo a la jerarquía vial, define los nodos o centros de equipamiento, y permite el establecimiento de los corredores urbanos:

Corredor Distrital, localizado en torno al vial Piscadores/ Pintores/ Prol. Huejotes/ Huejotes (VC).

Corredor Distrital, localizado en torno al vial "Av. Del Vergel (VC).



DIRECCION DE
PLANEACION Y
ORDENAMIENTO TERRITORIAL

CAPITULO IV

De las acciones de conservación, mejoramiento y crecimiento.

Artículo 23. En relación con las áreas y predios para los que se proponen acciones de conservación ecológica; preservación de bienes afectos al patrimonio histórico y cultural; mejoramiento, saneamiento y reposición de elementos de infraestructura o paisaje urbano, se procederá a expedir los planes parciales correspondientes, conforme las disposiciones de los artículos 88, 91, 127, 128 y 129 de la Ley Estatal, a fin de promover su identificación, conservación y mejoramiento, con la concurrencia de las autoridades estatales y federales competentes, para que tomen la participación que les corresponde conforme la legislación federal y estatal vigente.

Artículo 24. Las acciones de conservación y mejoramiento a que se refiere el artículo anterior, se promoverán, autorizarán y ejecutarán mediante la modalidad de acción urbanística que se determine conforme al Plan Parcial de Urbanización correspondiente.

Las acciones de conservación y mejoramiento para el Subdistrito Urbano son:

- I. Clasificar como Áreas de Conservación Ecológica las áreas no aptas para la urbanización conforme al diagnóstico realizado. Estas zonas deberán ser sujetas de acciones de forestación para que funcionen como zonas de recarga para los acuíferos.
- II. Clasificar como Áreas de Ocupación Irregular las áreas de riego que deberían estar libres para convertirse luego en Áreas de Conservación.
- III. Se pavimentarán las Avenidas Del Vergel, y la Huejotes/ Pintores/ Pescadores.
- IV. Se realizará el proyecto de las vialidades: Curtidores/ Emiliano Zapata, 20 de Noviembre/ Las Flores, Francisco I. Madero/ Pípila/ Salvador Rizo Ayala.
- V. Se realizará el proyecto y construcción de colectores en vialidades paralelas a los afluentes del Arroyo Hondo.
- VI. Introducción de líneas de agua potable y drenaje en la totalidad del área de aplicación del presente plan.

Artículo 27. Las acciones de crecimiento, se promoverán, autorizarán y ejecutarán mediante la modalidad de acción urbanística que se determine conforme al Plan Parcial de Urbanización correspondiente.

Artículo 28. El Ayuntamiento emprenderá las acciones necesarias a fin de ejercer en coordinación con el Ejecutivo Estatal, el derecho de preferencia que se indica en el artículo 151 de la Ley Estatal y se regula conforme las disposiciones de la Ley General y la Ley Agraria; para la incorporación al patrimonio municipal de los predios determinados como destinos por el presente Plan de Desarrollo Urbano, a fin de fortalecer la estructuración de las unidades territoriales urbanas del mismo, que permita garantizar la dotación de equipamientos urbanos requeridos por población del subdistrito.



DIRECCION DE
PLANEACION Y
ORDENAMIENTO TERRITORIAL

CAPITULO V

De las propuestas de acción urbana

Artículo 29. Se aprueban como acciones urbanas específicas derivadas del Plan de Desarrollo Urbano Distrito Urbano ZPN-2 Arroyo Hondo, las agrupadas en los siguientes tipos de sub-programas de desarrollo urbano y que se describen a continuación:

Desarrollo Urbano

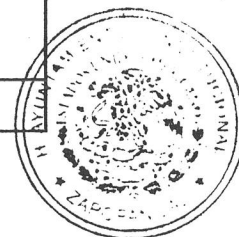
Acciones	Responsables	Plazos		
		C.P.	M.P.	L.P.
Aplicar el Plan Parcial de Desarrollo.	Ayuntamiento	X		
Aplicar las políticas de control del Desarrollo Urbano que se determinen dentro del Plan Parcial.	Ayuntamiento	X		
Optimizar la redensificación en el área urbana, promoviendo el aprovechamiento de baldíos, desalentando la especulación e impulsar los desarrollos de objetivo social.	Ayuntamiento	X		

Infraestructura

Acciones	Responsables	Plazos		
		C.P.	M.P.	L.P.
Diseñar y construir los ramales de agua potable para dar servicio a todo el subdistrito.	Ayuntamiento SIAPA	X		
Diseñar y construir un colector sanitario a lo largo del afluente del Arroyo Hondo.	Ayuntamiento SIAPA	X		
Diseñar y construir drenaje sanitario para todo el subdistrito.	Ayuntamiento SIAPA		X	
Diseñar y construir un canal para regularizar el paso del Arroyo Hondo y su afluente a través del subdistrito, asegurando el correcto drenaje del agua de lluvia.	Ayuntamiento SIAPA CNA		X	

Vialidad y Transporte

Acciones	Responsables	Plazos		
		C.P.	M.P.	L.P.
Diseñar y construir la sección de los viales colectores Av. del Vergel y la Av. Ricardo Pérez Chávez, ambos deberán guardar con un derecho de vía de 20.00 m. Además la Av. Pescadores/ Huejotes con un derecho de vía de 17.00m.	Ayuntamiento	X		
Pavimentar los arroyos con carpeta asfáltica y construir las banquetas en los tramos que esta falte de los viales Curtidores/ Emiliano Zapata; 20 de Noviembre/ Las Flores; Fco. I Madero/ Pípila/ Salvador Rizo Ayala. Todas con una sección de 17.00m. Además la calle de Estibadores con una sección de 15.00m.	Ayuntamiento		X	
Fortalecer y ampliar los sistemas de vialidad y control de tránsito mediante señales preventivas, restrictivas e informativas.	Ayuntamiento	X	X	



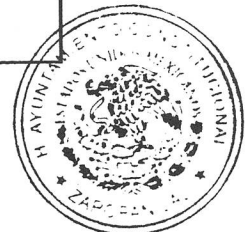
DIRECCION DE
PLANEACION Y
ORDENAMIENTO TERRITORIAL

Equipamiento

Acciones	Responsables	Plazos		
		C.P.	M.P.	L.P.
Construcción de trece jardines vecinales	Ayuntamiento	X		
Construcción de una secundaria	Secretaría de Educación	X		
Construcción de un Centro Comunitario DIF	Ayuntamiento	X		
Construcción de una unidad médica de primer contacto	Gobierno del Estado	X		
Construcción de un mercado público	Ayuntamiento	X		
Construcción de cuatro módulos de seguridad pública	Ayuntamiento	X		
Construcción de un módulo deportivo	Ayuntamiento	X		
Construcción de dos jardines o plazas	Ayuntamiento	X		
Construcción de dos parques de barrio, aprovechando las áreas de los cauces del Arroyo Hondo y sus afluentes	Ayuntamiento	X		

Protección Ambiental

Acciones	Responsables	Plazos		
		C.P.	M.P.	L.P.
Limpieza y control en cauces y cuerpos de agua existentes	Ayuntamiento	X		
Requerir estudios de geohidrología y mecánica de suelos en las áreas condicionadas a la urbanización por este plan	Ayuntamiento	X		
Demarcación de servidumbre federal para la protección de cauces y cuerpos de agua	Ayuntamiento CFE / Promotores	X	X	
Implementación de un programa de reforestación en las áreas de conservación	Ayuntamiento Ciudadanía	X		
Información a la población asentada en zonas no aptas y condicionadas sobre los riesgos que esta situación implica para su patrimonio e integridad física	Ayuntamiento / Asoc. Vecinales	X		



DIRECCION DE PLANEACION Y ORDENAMIENTO TERRITORIAL

CAPITULO VI

Del control usos y destinos en predios y fincas.

Artículo 30. La utilización de las áreas y predios comprendidas dentro del área de aplicación del Plan Parcial de Desarrollo Urbano ZPN-2/06 La Martinica / Lomas de Tabachines sea cual fuere su régimen de tenencia de la tierra, se someterá a las disposiciones del mismo, respetando las jurisdicciones establecidas en la *Constitución Política de los Estados Unidos Mexicanos*.

Artículo 31. Toda acción de urbanización y edificación que emprendan las dependencias y organismos federales, estatales y municipales, así como los particulares, deberá respetar y aplicar las normas y disposiciones del presente Plan Parcial de Desarrollo Urbano, como condición necesaria para aprobar sus proyectos definitivos y expedir las licencias de urbanización y edificación, como se ordena en los artículos 193 al 199, 305, 306 y 396 de la Ley Estatal.

Artículo 32. Para mejor proveer al cumplimiento de las disposiciones del Plan Parcial de Desarrollo Urbano, conforme a la demarcación, los señalamientos y modalidades contenidas en este ordenamiento y con fundamento en el artículo 87 y 89 de la Ley Estatal, a través de la Dependencia Municipal, se procederá a notificar a los propietarios o poseedores de los predios incluidos en la zonificación que se aprueba, en los casos que sea necesario para producir plenos efectos legales respecto de sus titulares y de terceros.

CAPITULO VII

De los derechos y obligaciones derivadas del Plan Parcial de Desarrollo Urbano.

Artículo 33. Los propietarios y poseedores de predios comprendidos en las áreas para las que se determinan los usos, destinos y reservas; los fedatarios que autoricen actos, convenios o contratos relativos a la propiedad, posesión o cualquier otro derecho respecto de los mismos predios; y las autoridades administrativas competentes para expedir permisos, autorizaciones o licencias relacionadas con el aprovechamiento del suelo, observarán las disposiciones que definen los efectos jurídicos de este Plan Parcial de Desarrollo Urbano.

Artículo 34. Todas las obras y construcciones que se realicen en predios o fincas comprendidos en el área de aplicación del Plan Parcial de Desarrollo Urbano, sean públicas o privadas, deberán sujetarse a las normas de zonificación determinadas por el presente Plan Parcial de Desarrollo Urbano, conforme lo ordenan los artículos 193, 194, 195 y 199 de la Ley Estatal. Sin este requisito no se otorgará autorización o licencia para efectuarlas.

Artículo 35. Los dictámenes, autorizaciones, licencias y permisos que se expidan contraviniendo las disposiciones del Plan Parcial de Desarrollo Urbano, estarán afectadas por la nulidad que establece la Ley Estatal en su artículo 414 inciso I y artículo 415

Artículo 36. Conforme a lo dispuesto en los artículos 4º, 18, 19, 27, 28 y 37 al 39 de la Ley General, las autoridades federales, estatales y municipales son responsables de proveer lo necesario, dentro del ámbito de sus respectivas competencias, para el cumplimiento del Plan Parcial de Desarrollo Urbano.

Así mismo, como disponen los artículos 193 al 195 y 199 de la Ley Estatal, son obligatorias las disposiciones del Plan Parcial de Desarrollo Urbano, en cuanto a la planeación y regulación de los asentamientos humanos para todas las personas físicas y morales y las entidades públicas y privadas cuyas acciones influyan en el desarrollo urbano del área de aplicación.

Artículo 37. Para proveer la aplicación del Plan Parcial de Desarrollo Urbano, este Ayuntamiento a partir de las propuestas que se formulen, celebrará acuerdos de coordinación con las autoridades federales y estatales, como también celebrará convenios de concertación



DIRECCION DE
PLANEACION Y
ORDENAMIENTO TERRITORIAL

con grupos, personas y entidades de los sectores social y privado, para establecer compromisos y realizar acciones de conservación, mejoramiento y crecimiento, previstas en los artículos 7º, 9º, fracción VII; 10; 12, último párrafo; y 41 de la Ley General.

Artículo 38. Los propietarios y poseedores de predios y fincas localizados en el área de aplicación del presente Plan Parcial de Desarrollo Urbano, así como los habitantes del centro de población dispondrán de un plazo de diez días posteriores a la publicación del presente Plan Parcial de Desarrollo Urbano para interponer los recursos de defensa previstos por los artículos 421 al 427 de la Ley Estatal.

Artículo 39. Como lo disponen los artículos 108 párrafo 1º, 109 inciso III, 110, 111, 112 y 396 de la Ley Estatal son obligatorias las disposiciones del presente Plan Parcial de Desarrollo Urbano para las autoridades federales, estatales o municipales y en general para toda aquella persona física o jurídica.

CAPITULO VIII

De las Sanciones

Artículo 40. Todo acto u omisión que contravenga las disposiciones del presente Plan Parcial de Desarrollo Urbano, se sujetará a lo dispuesto por los artículos 406, 407, 413 y 414 de la Ley Estatal.



DIRECCION DE
PLANEACION Y
ORDENAMIENTO TERRITORIAL

TRANSITORIOS

Primero. Las disposiciones del presente Plan Parcial de Desarrollo Urbano, entrarán en vigor al día siguiente de su publicación en la Gaceta Municipal "Ayuntamiento de Zapopan".

Segundo. Una vez publicado el Plan Parcial de Desarrollo Urbano, deberá ser inscrito en las oficinas del Registro Público de la Propiedad.

Tercero. Al publicarse y entrar en vigencia el Plan Parcial de Desarrollo Urbano y las determinaciones de usos, destinos y reservas que se aprueban para integrar su zonificación, se deroga el Plan Parcial de Desarrollo Urbano, Subdistrito urbano ZPN-2/06 publicado en el periódico oficial "El Estado de Jalisco" en fecha 6 de febrero de 2001, así también quedan derogadas todas las disposiciones legales que se opongan al primero y a sus normas de zonificación.

Cuarto. El presente Plan Parcial de Desarrollo Urbano, así como los dictámenes o certificaciones que se expidan con fundamento en las disposiciones del mismo, tendrán vigencia indefinida, y se modificarán, sustituirán o cancelarán, conforme a las disposiciones de la *Ley Estatal*.

Quinto. En tanto no entre en vigor el Reglamento, se atenderá en forma supletoria a lo dispuesto por el Reglamento Estatal.

Sexto. Se establece la clave CS para determinar las zonas de: "Uso Comercial y de Servicios", correspondiente y equivalente a las claves C "Uso o Zona Comercial" y S "Uso o Zona Servicios" del Reglamento Estatal.

Salón de Sesiones del H. Ayuntamiento.

Zapopan, Jalisco, a 30 de agosto de 2005.



DIRECCION DE
PLANEACION Y
ORDENAMIENTO TERRITORIAL

REGLAMENTACIÓN MUNICIPAL.

ADMINISTRACIÓN.

1. **Condiciones Generales de Trabajo para el Honorable Ayuntamiento de Zapopan, Jalisco.** Gaceta Municipal Vol. IV No. 38 (17 de Septiembre de 1997).
2. **Manual de Organización y Funcionamiento Interno del Consejo Ciudadano de Seguridad Pública Municipal de Zapopan, Jalisco.** Gaceta Municipal Vol. X No. 8 (20 de Marzo de 2003).
3. **Manual General de Deberes Policiales de Seguridad Pública del Municipio de Zapopan, Jalisco.** Gaceta Municipal Vol. X No. 50 (17 de Julio de 2003).
4. **Manual para la Administración de Documentos del Ayuntamiento de Zapopan, Jalisco.** Gaceta Municipal Vol. VI No. 14 (16 de Agosto de 1999).
5. **Reglamento de Adquisiciones Municipales.** Gaceta Municipal Vol. IV No. 1 (2 de Agosto de 1995), y su modificación Vol. VIII No. 19 (28 de Junio de 2001).
6. **Reglamento de Adquisiciones y Enajenaciones del S.I.A.P.A.** Gaceta Municipal Vol. X No. 95 (23 de Diciembre de 2003).
7. **Reglamento de la Comisión Mixta de Capacitación y Escalafón del Honorable Ayuntamiento Constitucional de Zapopan, Jalisco.** Gaceta Municipal Vol. IV No. 37 (18 de Septiembre de 1997).
8. **Reglamento del Comité de Ciudades Hermanas del Municipio de Zapopan, Jalisco.** Gaceta Municipal Vol. VIII No. 11 (22 de Agosto de 2001).
9. **Reglamento Interior de la Tesorería Municipal del Ayuntamiento de Zapopan, Jalisco.** Gaceta Municipal Vol. V No. 16 (25 de Enero de 1999).
10. **Reglamento Interior del Comité de Planeación para el Desarrollo de Zapopan, Jalisco (COPLADEMUN - ZAPOPAN).** Gaceta Municipal Vol. VIII No. 8 (25 de junio de 2001).
11. **Reglamento Interior del Consejo Técnico Catastral del Municipio de Zapopan, Jalisco.** Gaceta Municipal Vol. V No. 7 (17 de Julio de 1998).
12. **Reglamento Interior y Manual de Organización de la Contraloría Municipal del Ayuntamiento de Zapopan, Jalisco.** Gaceta Municipal Vol. VII No. 3 (2 de junio de 2000).
13. **Reglamento Interno del Ayuntamiento y la Administración Pública Municipal del Ayuntamiento de Zapopan, Jalisco.** Gaceta Municipal Vol. XI No. 12 (15 de Junio de 2000).
14. **Reglamento para la Administración y Uso de Inmuebles Municipales del Ayuntamiento de Zapopan, Jalisco.** Gaceta Municipal Vol. V No. 11 (25 de Septiembre de 1998) y su modificación Vol. X No. 6 (5 de Marzo de 2003).
15. **Reglamento para la Administración y Uso de Vehículos Oficiales del Municipio de Zapopan, Jalisco.** Gaceta Municipal Vol. IV No. 17 (26 de julio de 1996).
16. **Se Adopta Como Lema Oficial del Municipio la Leyenda "ZAPOPAN TIERRA DE AMISTAD, TRABAJO Y RESPETO".** Gaceta Municipal Vol. IV No. 33 (4 de Febrero de 1997).
17. **Se aprueba el Reglamento del Proceso Entrega Recepción para el Municipio de Zapopan, Jalisco, así como el Manual de Organización del Proceso de Entrega Recepción para el Municipio de Zapopan, Jalisco.** Gaceta Municipal Vol. X No. 60 (10 de Septiembre de 2003).

DESARROLLO ECONÓMICO SOCIAL.

1. **Disposiciones Generales para la Exposición y Comercio de Arte en la Glorieta Chapalita del Municipio de Zapopan, Jalisco.** Gaceta Municipal Vol. VI No. 11 (5 de julio de 1999) y su Modificación Vol. X No. 67 (13 de Noviembre de 2003).
 2. **Lineamientos de Política en Materia Educativa para el Gobierno Municipal de Zapopan, Jalisco.** Gaceta Municipal Vol. XI No. 3 (12 de Enero de 2003).
 3. **Manual del Funcionamiento del Gabinete Económico del Consejo de Promoción Económica del Ayuntamiento de Zapopan, Jalisco.** Gaceta Municipal Vol. VI No. 17 (17 de Diciembre de 1999).
 4. **Reglamento de Anuncios para el Municipio de Zapopan, Jalisco.** Gaceta Municipal Vol. VII No. 5 (13 de Diciembre de 2000) y sus Modificaciones Vol. VIII No. 14 (19 de Septiembre de 2001), Vol. IX No. 1 (14 de Enero de 2002), Vol. IX No. 34 (23 de Agosto de 2002) y Vol. X No. 59 (03 de Septiembre de 2003).
 5. **Reglamento de Comercio y de Servicios para el Municipio de Zapopan, Jalisco.** Gaceta Municipal Vol. VII No. 7 (22 de diciembre de 2000) y sus Modificaciones Vol. VIII No. 4 (19 de Marzo de 2001), Vol. VIII No. 5 (23 de Mayo de 2001) Vol. VIII No. 7 (7 de junio de 2001), Vol. VIII No. 16 (15 de Octubre de 2001), Vol. IX No. 8 (27 de Marzo de 2002), Vol. IX No. 23 (18 de junio de 2002), Vol. IX No. 45 (13 de Diciembre de 2002), Vol. X No. 2 (7 de Febrero de 2003), Vol. X No. 5 (5 de Marzo de 2003), Vol. X No. 57 (03 de Septiembre de 2003) y Vol. No. 58 (03 de Septiembre de 2003).
 6. **Reglamento del Consejo Municipal de Giros Restringidos Sobre Venta y Consumo de Bebidas Alcohólicas en el Municipio de Zapopan, Jalisco.** Gaceta Municipal Vol. IV No. 41 (21 de Noviembre de 1997), y su Modificación Vol. VIII No. 2 (7 de Marzo de 2001).
 7. **Reglamento del Consejo Municipal del Deporte de Zapopan, Jalisco.** Gaceta Municipal Vol. VI No. 10 (15 de Junio de 1999).
 8. **Reglamento del Organismo Descentralizado Servicios de Salud del Municipio de Zapopan, Jalisco.** Gaceta Municipal Vol. VIII No. 19 (7 de Noviembre de 2001).
 9. **Reglamento para la Integración Social de las Personas con Capacidades Diferentes del Municipio de Zapopan, Jalisco.** Gaceta Municipal Vol. XI No. 15 (14 de Julio de 2004).
 10. **Reglamento para los Fumadores en la Ciudad de Zapopan, Jalisco.** Gaceta Municipal Vol. II No. 2 (Julio-Septiembre 1992).
 11. **Reglamento que Norma el Funcionamiento de Aparatos de Sonido del Ayuntamiento de Zapopan, Jalisco.** Periódico Oficial "El Estado de Jalisco", (24 de Julio de 1971).
 12. **Reglamento que Norma la Participación Ciudadana del Municipio de Zapopan, Jalisco.** Gaceta Municipal Vol. XI No. 1 (12 de Enero de 2004).
 13. **Se Aprueba la Creación del Organismo Público Descentralizado de la Administración Municipal Denominado Consejo Municipal del Deporte de Zapopan, Jalisco y ADENDUM.** Gaceta Municipal Vol. VI No. 9 (15 de Junio de 1999). ADENDUM Vol. VIII No. 6 (22 de Mayo de 2001).
 14. **Se Crea la Comisión Revisora de Infracciones y Sanciones del Municipio de Zapopan, Jalisco.** Gaceta Municipal Vol. IV No. 9 (27 de Febrero de 1996).
 15. **Se declara Área de Uso Comercial, Turístico Intensivo a la Calle 20 de Noviembre.** Gaceta Municipal Vol. IV No. 36 (11 de Junio de 1997).
-