

GACETA

MUNICIPAL

AYUNTAMIENTO DE ZAPOPAN

Volumen XII No. 2 Segunda Época
Fecha de publicación: 31 de enero de 2005

Gaceta Municipal Ayuntamiento de Zapopan, es una publicación oficial editada por el Ayuntamiento de Zapopan, Jal., Hidalgo No. 151 Cabecera Municipal, C.P. 45100.

Editor Responsable:

Alberto Mora Martín del Campo
Registro en trámite.

Distribuido por el Archivo

Municipal de Zapopan,

Dr. Luis Farah No. 1080,

Frac. Los Paraísos, Tel. 3818-2200

Ext. 1640. Impreso en

Símbolos Corporativos,

S.A. DE C.V.,

Nueva Galicia 988 S. J.,

Guadalajara, Jal. Tels. 3613-6555 y

3613-0380 Fax. 3614-7365.

Tiraje 500 ejemplares.

Cuidado y corrección de la edición
a cargo de María Elena Zambrano.

Sumario

ACTUALIZACIÓN A LAS TABLAS DE VALORES UNITARIOS DE TERRENO Y CONSTRUCCIÓN PARA EL MUNICIPIO DE ZAPOPAN, JALISCO, PARA EL AÑO DE 2005.

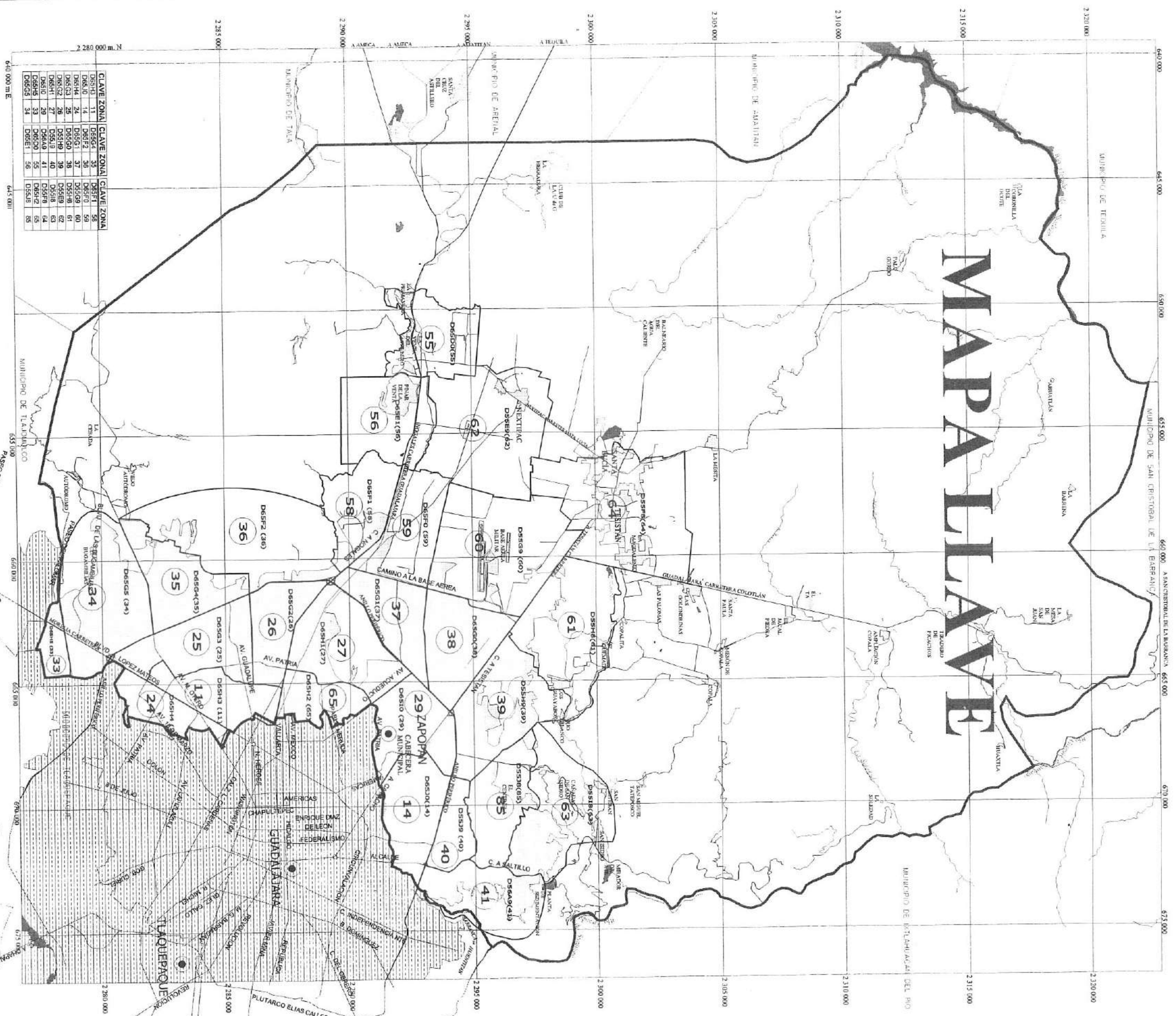
EDICTO DE NOTIFICACIÓN DE ACTUALIZACIÓN A LA TABLA DE VALORES UNITARIOS DE SUELO Y CONSTRUCCIONES PARA EL MUNICIPIO DE ZAPOPAN, JALISCO. PARA EL AÑO 2005.

Al margen un sello que dice: Presidencia Municipal de Zapopan, Jalisco.

De conformidad a lo dispuesto por los artículos 242 fracción III, inciso B y 246 de la Ley de Hacienda Municipal del Estado de Jalisco, se les notifica a las personas físicas, morales y unidades económicas, propietarias y poseedoras de predios y construcciones ubicadas dentro del Municipio de Zapopan, Jalisco; que el Honorable Congreso del Estado de Jalisco, en sesión que tuvo verificativo el día 16 de noviembre de 2004, aprobó mediante Decreto número 20783, la actualización a la Tabla de Valores Unitarios de Suelo y Construcciones para el Municipio de Zapopan, Jalisco, para el año 2005.

El Presidente Municipal
Lic. Arturo Zamora Jiménez

El Secretario del Ayuntamiento
Lic. José de Jesús Reynoso Loza



CLAVE ZONA	CLAVE ZONA	CLAVE ZONA	CLAVE ZONA
D65G4	33	D65F1	58
D65L0	14	D65F2	36
D65H4	24	D65G5	37
D65G3	25	D65G0	38
D65G2	26	D65H9	39
D65H1	27	D65L9	40
D65L0	29	D65A9	41
D65H5	33	D65C0	55
D65G5	34	D65E1	56
		D65B1	58
		D65B8	85

TESORERIA MUNICIPAL
 DIRECCION DE
 CATASTRO

MUNICIPIO DE
 ZAPOPAN
 JALISCO

VALORES DE CONSTRUCCION 2005

TIPO	MODERNO												SEMI-MODERNO					ANTIGUO					PROVISIONALES			ALBERCA		AREAS DE PISO SIN TECHAR			INSTALACIONES DEPORTIVAS																																
	CALIDAD	LUJO			SUPERIOR			MEDIA			ECONOMICA			AUSTERA			LUJO	SUPERIOR	MEDIA	ECONOMICA	AUSTERA	SUPERIOR	MEDIA	ECONOMICA	SUPERIOR	MEDIO	ECONOMICO	SUPERIOR	MEDIO	ECONOMICO																																	
		BUENO	REGULAR	MALO	BUENO	REGULAR	MALO	BUENO	REGULAR	MALO	BUENO	REGULAR	MALO	BUENO	REGULAR	MALO															BUENO	REGULAR	MALO	BUENO	REGULAR	MALO	BUENO	REGULAR	MALO	BUENO	REGULAR	MALO	BUENO	REGULAR	MALO																		
CLAVES DE CLASIFICACION	2000	2001	2002	2010	2011	2012	2020	2021	2022	2030	2031	2032	2040	2041	2042	1000	1001	1002	1010	1011	1012	1020	1021	1022	1030	1031	1032	1040	1041	1042	0000	0001	0002	0010	0011	0012	0020	0021	0022	0030	0031	0032	0040	0041	0042	4010	4011	4012	4020	4021	4022	4030	4031	4032	5010	5020	5030	7010	7020	7030	6010	6020	6030
VALOR 2005	6,370	5,415	4,460	5,080	4,320	3,555	3,770	3,205	2,640	2,520	2,140	1,765	1,900	1,450	1,000	4,780	3,820	3,105	3,810	3,050	2,475	2,825	2,260	1,835	1,890	1,510	1,230	1,450	1,000	750	2,865	2,150	1,720	2,285	1,715	1,370	1,700	1,270	1,015	1,135	850	680	750	530	300	870	650	520	580	435	345	345	260	210	2,070	1,245	910	290	210	115	230	175	95
CLAVES DE CLASIFICACION	ESPECIAL				SUPERIOR			MEDIA			ECONOMICA			ESPECIAL				SUPERIOR			MEDIA			ECONOMICA																																							
INDUSTRIAL 2005	2,855	2,425	2,000	2,780	2,365	1,945	2,085	1,770	1,460	1,400	1,190	980				2,140	1,710	1,390	2,085	1,670	1,355	1,565	1,250	1,020	1,050	840	685				1,285	965	770	1,250	940	750	940	705	565	630	475	380																					

NOTA 1

Las construcciones hasta 10 años de edad corresponden al tipo **moderno**.

Las construcciones de más de 10 años y hasta 30 años de edad corresponden al tipo **semi-moderno**.

Las construcciones con más de 30 años de edad, corresponden al tipo **antiguo**.

NOTA 2

Las construcciones modernizadas y todas las que no se ajusten a los tipos aprobados, se clasificarán en el tipo de construcción que corresponda a su valor por m².

La modernización para los efectos catastrales se entiende como la mejora sustancial de una finca, consistente en cambios de distribución, instalaciones, techos, pisos, herrería y carpintería.

NOTA 3

Para el caso de edificios con más de 4 niveles, se incrementará el valor por m² en un 10%.

NOTA 4
Techos de bóveda, loza multipanel y lamina importadas y baja densidad de muros divisorios.

NOTA 5

Para la clasificación del estado de conservación:

BUENO Equivalente a nuevo.
Semi-moderno.

REGULAR Remodelado o reconstruido.
Es aquél que requiere reparaciones sencillas para ponerlo en buen estado.

MALO Es aquél que requiere reparaciones importantes para ponerlo en buen estado.

NOTA 6

Cuando en un predio ya sea Rústico o Urbano esté ubicado en un rango que no corresponda, se le dejará el valor más próximo, según se asemeje a sus características físicas.

NOTA 7
La calidad **AUSTERO** se aplicara para inmuebles ubicados en areas de urbanización progresiva o de autoconstrucción que tengan acabados muy economicos.

CONSEJO TÉCNICO CATASTRAL MUNICIPAL

PRESIDENTE MUNICIPAL Y PRESIDENTE DEL CONSEJO TÉCNICO CATASTRAL DEL MUNICIPIO DE ZAPOPAN
Lic. Arturo Zañera Jiménez

TESORERO MUNICIPAL Y SECRETARIO DEL CONSEJO TÉCNICO CATASTRAL DEL MUNICIPIO DE ZAPOPAN
Lic. Américo Elias Zaragoza Quintero

PRESIDENTE DE LA COMISION DE HACIENDA Y DE LA COMISION DE PLANEACION SOCIOECONOMICA Y URBANA DEL AYUNTAMIENTO DE ZAPOPAN
Ing. Ismael Orozco Lerato
Regidor

DIRECCIÓN DE PATRIMONIO MUNICIPAL DE ZAPOPAN
Lic. Noemí Mirella Sotomayor Quintero
Directora

DIRECCIÓN DE CATASTRO MUNICIPAL
Lic. Sergio Radillo Fregoso
Director

DIRECCIÓN GENERAL DE OBRAS PÚBLICAS
Arq. Ignacio Viquez Casaña
Director

CONSEJO TÉCNICO CATASTRAL DEL ESTADO DE JALISCO
Ing. Juan Andrés Magaña Quezada
Representante

CAMARA NACIONAL DE COMERCIO DE GUADAJARA
C.P. María de las Angeles Choa Zamora
Representante

COLEGIO METROPOLITANO DE INGENIEROS CIVILES
Ing. Carlos Adalberto López Morán
Representante

CENTRO EMPRESARIAL DE JALISCO S.P.
Lic. Eduardo de Alba Góngora
Suplente

FEDERACION DE ASOCIACIONES DE COLONOS DE JALISCO A.C.
Ing. Gerardo Bayardo Prieto
Representante

CÁMARA MEXICANA DE LA INDUSTRIA DE LA CONSTRUCCIÓN
Ing. Oscar Oliba Lizarraga
Representante

ASOCIACIÓN DE PROPIETARIOS RURALES DEL MUNICIPIO DE ZAPOPAN
Sr. Alberto González Cordero
Presidente

DIRECCIÓN DE INGRESOS MUNICIPALES
Lic. Juan Manuel Lazcano Muralta
Director

CONSEJO INTERGRUPAL DE VALUADORES DEL ESTADO DE JALISCO A.C.
Arq. Gerardo R. Ovendain Camacho
Representante

C. P. José Luis Flores Meis
Representante

Arq. Miguel Gerardo Bugarin
Suplente

H. AYUNTAMIENTO CONSTITUCIONAL DE ZAPOPAN
 TESORERÍA MUNICIPAL
 DIRECCIÓN DE CATASTRO
 CONSEJO TÉCNICO CATASTRAL

VALORES DE TERRENO PARA PLAZAS COMERCIALES 2005

VALOR DE PLAZAS Y CENTROS COMERCIALES		Valor Catastra 1 2005 \$/ m ²
1	La Gran Plaza ¹	21,000
2	Plaza del Sol ²	20,000
3	Plaza Universidad ²	9,000
4	Plaza Patria ¹	9,000
5	Plaza Amistad ²	8,000
6	Plaza Guadalupe ²	9,000
7	Plaza Tepeyac ³	9,000
8	Plaza Cordilleras ¹	9,000
9	Condo Plaza del Sol ^{2,3}	7,500
10	Plaza Turquesa ²	7,000
11	Plaza Bugambillas ¹	5,000
12	Plaza Milenium ¹	5,000
13	Plaza San Isidro ²	3,500
14	Plaza Cruz del Sur ²	4,500
15	Carrefour Acueducto ²	4,500
16	Concentro ²	2,200
17	Plaza Galerías Guadalajara	22,000

- 1 EN EL CASO DE LAS PLAZAS COMERCIALES REGISTRADAS CON CUENTA ÚNICA, EL VALOR APLICARÁ A LA SUPERFICIE TOTAL DEL TERRENO POR M².
- 2 EN CASO DE PLAZAS COMERCIALES REGISTRADAS BAJO RÉGIMEN DE CONDOMINIO, EL VALOR APLICARÁ A LAS ÁREAS PRIVADAS DE TERRENO, NO APLICARÁ AL ÁREA COMUN EDIFICADA O NO EDIFICADA, TODA VEZ QUE EL VALOR ANTES SEÑALADO YA LO CONSIDERA.
- 3 EN ESTE CASO SOLO SE LE APLICARÁ EL VALOR DE PLAZA A LOS LOCALES QUE TIENEN SU FRENTE HACIA LA AVENIDA PLAZA DEL SOL Y AV. LÓPEZ MATEOS, AL RESTO DE LOS LOCALES SE LES APLICARÁ EL VALOR DE ZONA O DE CALLE.
 - * A LAS TIENDAS ANCLA, INCLUYENDO LOS MULTICINEMAS, SUJETAS A RÉGIMEN DE CONDOMINIO SE LES APLICARÁ EL 80% DEL VALOR APROBADO, DE ACUERDO AL VALOR DE LA PLAZA EN QUE SE UBICUEN.
 - * LAS SUPERFICIES DE LAS PLAZAS Y CENTROS COMERCIALES QUE SE UBICUEN EN AVENIDAS O CALLES CON VALOR ESPECIAL, APLICARÁ EL VALOR QUE CORRESPONDA AL VALOR DE PLAZA.

CONSEJO TÉCNICO CATASTRAL MUNICIPAL

PRESIDENTE MUNICIPAL Y PRESIDENTE DEL CONSEJO TÉCNICO CATASTRAL DEL MUNICIPIO DE ZAPOPAN Lic. Arturo Zamora Jiménez	DIRECCIÓN GENERAL DE OBRAS PÚBLICAS Arq. Ignacio Vazquez Ceseña Director	FEDERACIÓN DE ASOCIACIONES DE COLONOS DE JALISCO A.C. Ing. Alfredo Bayardo Prieto Representante
TESORERO MUNICIPAL Y SECRETARIO DEL CONSEJO TÉCNICO CATASTRAL DEL MUNICIPIO DE ZAPOPAN Lic. Armando Elias Zaragoza Quintero	CONSEJO TÉCNICO CATASTRAL DEL ESTADO DE JALISCO Ing. Juan Antonio Macías Guzmán Representante	CÁMARA MEXICANA DE LA INDUSTRIA DE LA CONSTRUCCION Ing. Oscar Galzitzky Representante
PRESIDENTE DE LA COMISIÓN DE HACIENDA Y DE LA COMISIÓN DE FOMENTO SOCIOECONÓMICA Y URBANA DEL AYUNTAMIENTO DE ZAPOPAN Ing. Immael Orozco Lavele Regidor	CÁMARA NACIONAL DE COMERCIO DE GUADALAJARA C.P. María de los Angeles Chioa Zamora Representante	ASOCIACIÓN DE PROPIETARIOS RURALES DEL MUNICIPIO DE ZAPOPAN Sr. Rubén González Condano Presidente
DIRECCIÓN DE PATRIMONIO MUNICIPAL DE ZAPOPAN Lic. Noemí Macías Sienra Quintero Directora	COLEGIO METROPOLITANO DE INGENIEROS CIVILES Ing. Carlos Adalberto López Moreno Representante	DIRECCIÓN DE INGRESOS MUNICIPALES Lic. Juan Manuel Lauriano Muratilla Director
DIRECCIÓN DE CATASTRO MUNICIPAL Lic. Sergio Roldán Fregoso Director	CENTRO EMPRESARIAL DE JALISCO S.P. Lic. Eduardo de Alba Gómez Suplente	CONSEJO INTERGRUPAL DE VALUADORES DEL ESTADO DE JALISCO A.C. Arq. Gerardo R. Ornelain Camacho Representante
		Arq. Miguel González Bugamín Suplente

H. AYUNTAMIENTO CONSTITUCIONAL DE ZAPOPAN
 TESORERÍA MUNICIPAL
 DIRECCIÓN DE CATASTRO
 CONSEJO TÉCNICO CATASTRAL

VALORES UNITARIOS PARA ÁREAS DE RESERVA URBANA 2005

A los valores asignados a predios ubicados en áreas de reserva urbana, denominadas así por el Plan de Desarrollo Urbano, les serán aplicados los siguientes factores en función de su densidad habitacional y potencial de desarrollo, los cuales fueron calculados y serán aplicados según los determine el Plan de Desarrollo Urbano Municipal.

El uso de suelo y valor previsto en las tablas de valores estará sujeto al Plan de Desarrollo vigente a la fecha de la valuación.


Reserva urbana a corto plazo	1.0
Reserva urbana a mediano plazo	0.7
Reserva urbana a largo plazo	0.3


Entendiéndose, según el Plan de Desarrollo Urbano como:


Áreas de Reserva Urbana: Las que corresponden a los terrenos donde se disponga el crecimiento del centro de población. Aquí corresponde promover el desarrollo de las obras de urbanización básica, se identifican con la clave (RU) y el número que las especifica.


- a) Áreas de reserva urbana a corto plazo: Las que corresponden a los terrenos donde se disponga a la reserva urbana que cuentan con la urbanización básica, donde es factible realizarlas de inmediato, se identifican con la clave de las áreas de reserva urbana mas la subclave (CP).
- b) Áreas de reserva urbana a mediano plazo: Las que corresponden a la reserva urbana que son potencialmente urbanizables pero no cuentan con la urbanización básica, donde no es factible realizarlas inmediatamente, se identifican con la clave de las áreas de reserva urbana mas la subclave (MP).
- c) Áreas de reserva urbana a largo plazo: Las que corresponden a la reserva urbana que son potencialmente urbanizables pero no cuentan con la urbanización básica y no es posible realizarlas inmediatamente. En las áreas de reserva urbana a largo plazo no se permite o se prohíbe promover modalidad alguna de acción urbanística. Se identifican con la clave de las áreas de reserva urbana mas la subclave (LP).


Para los predios ubicados en áreas de transición, los valores descritos en las tablas, aplicarán a los predios clasificados como urbanos y/o rústicos.



 PRESIDENTE MUNICIPAL Y PRESIDENTE DEL CONSEJO TÉCNICO CATASTRAL DEL MUNICIPIO DE ZAPOPAN
 Lic. Arturo Zamora Jiménez



 PRESIDENTE DE LA COMISIÓN DE HACIENDA Y DE LA COMISIÓN DE PLANEACIÓN ECONÓMICA Y URBANA DEL AYUNTAMIENTO DE ZAPOPAN
 Ing. Gerardo Elías Zamora Quiñero



 DIRECCIÓN DE PATRIMONIO MUNICIPAL DE ZAPOPAN
 Lic. María Victoria Salazar Cantares



 DIRECCIÓN DE CATASTRO MUNICIPAL
 Lic. Sergio Roldán Frías



 DIRECCIÓN GENERAL DE OBRAS PÚBLICAS
 Arq. Ulises Vitezac Ochoa



 CONSEJO TÉCNICO CIVIL DEL ESTADO DE JALISCO
 Arq. Opatz C. Saiz Zamora



 CÁMARA NACIONAL DE SERVICIOS QUIMIQUÍMICA
 Ing. Juan Arriaga Melis Guada



 COLEGIO NACIONAL DE INGENIEROS CIVILES
 Ing. Carlos Acosta López Navarro



 CENTRO EMPRESARIAL DE QUÍMICO S.P.
 Lic. Eduardo de Alva Chigona



 FEDERACIÓN DE ASOCIACIONES DE COLONOS DE JALISCO A.C.
 Ing. Juan Bautista Prieto



 CÁMARA NACIONAL DE LA INDUSTRIA DE LA CONSTRUCCIÓN
 Ing. Oscar Cruz Lozano


 ASOCIACIÓN DE PROPIETARIOS DE LA ZONA URBANA DEL MUNICIPIO DE ZAPOPAN
 Sr. Arturo González Ochoa

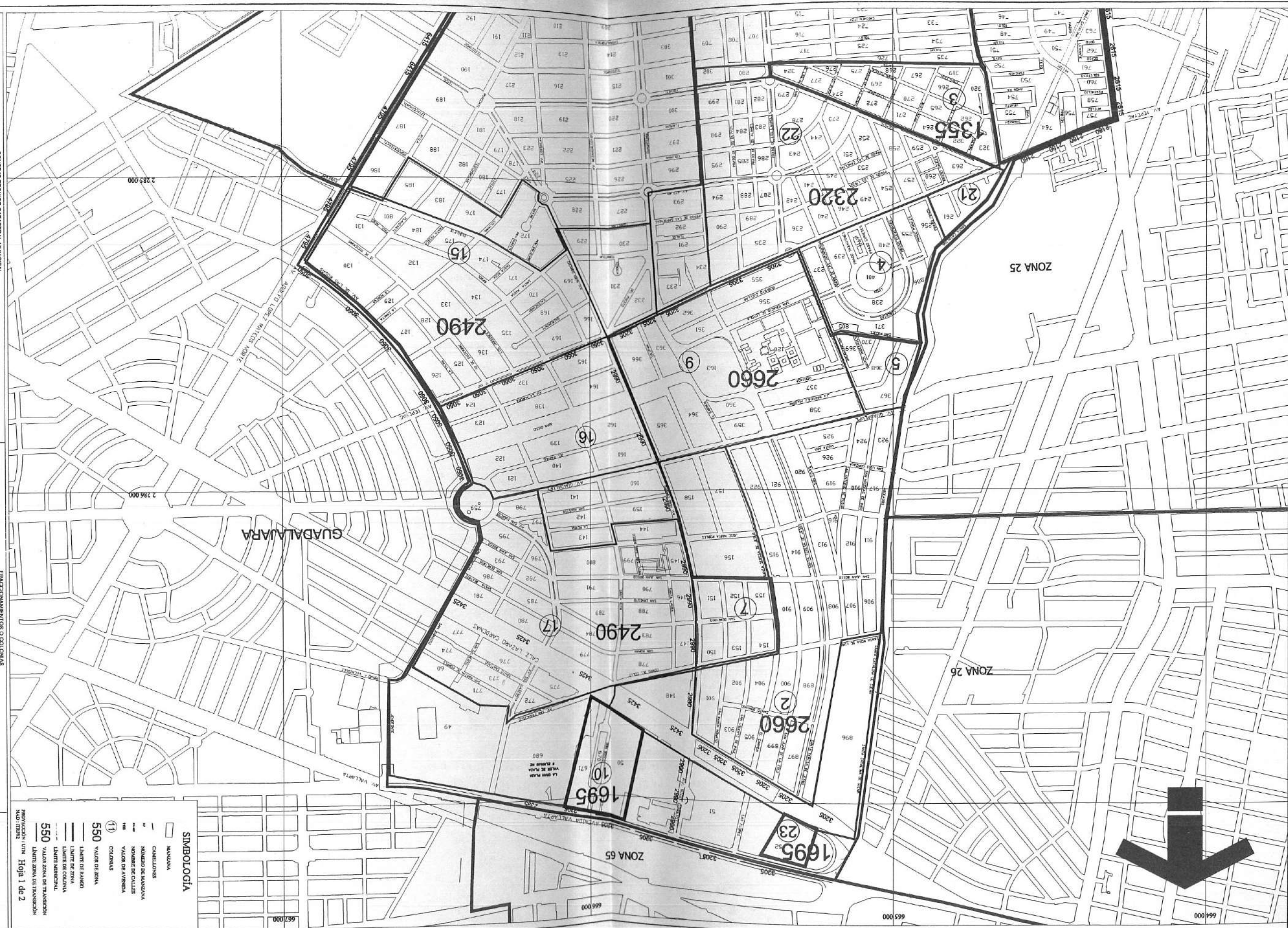

 ASOCIACIÓN DE PROFESORES MUNICIPALES
 Lic. Juan Manuel Laraño Murada


 CONSEJO MUNICIPAL DE VALUADORES DEL ESTADO DE JALISCO
 C. P. Jajalun Flores Mta


 Arq. Oscar R. Cervantes Cisneros


 Arq. Miguel Guzmán Dugan

CONSEJO TÉCNICO CATASTRAL MUNICIPAL



CONSEJO TÉCNICO CATASTRAL MUNICIPAL

FRACCIÓN CATASTRAL 2490

1. MIRADOR DEL SOL, OTE.
 2. CAMINO REAL.
 3. EL ZAPOTE.
 4. TERREAC CASINO DE LOS NIÑOS.
 5. RESIDENCIAL CO. DE LOS NIÑOS.
 8. JARDINES DEL SOL.

9. CO. DE LOS NIÑOS.
 11. COLLI VALLARTA.
 12. RESIDENCIAL AMBOL EDDAS.
 13. LA CALVA PTE.
 14. CO. DEL SOL.
 15. CHAVALLITA ORIENTE.

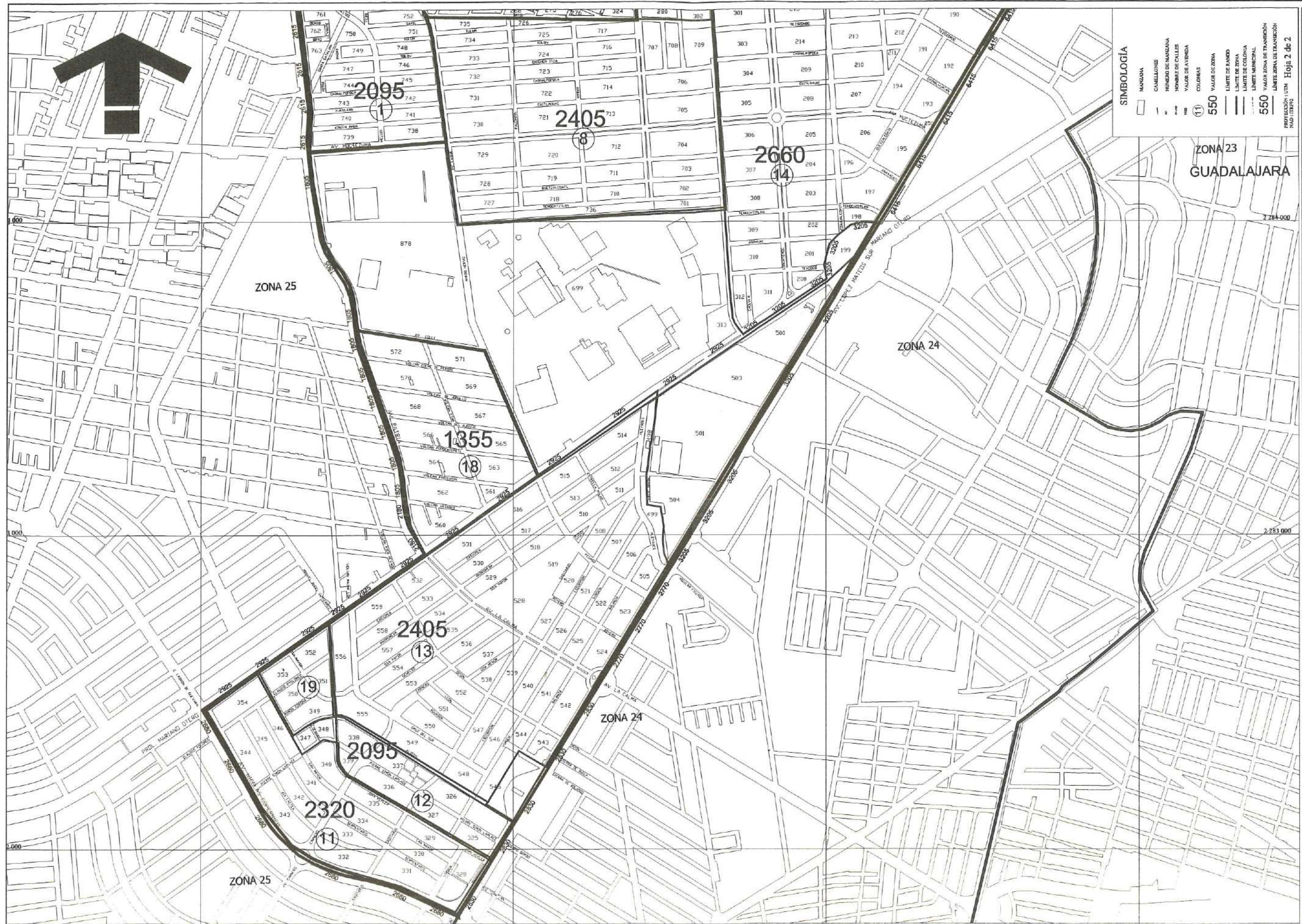
17. ZARD. DE SAN JUANICO.
 18. COLLI. URBANO CALABOQUEZ.
 21. RINCÓNADA DEL VALLE.
 22. PRADOS TERREAC.
 23. CONDOMINIO NOCAGAS.

FRACCIÓN CATASTRAL 2490

VALORES UNITARIOS DEL TERRENO 2005



SIMBOLOGÍA	
[Symbol]	MANZANA
[Symbol]	CAMBELONES
[Symbol]	NÚMERO DE MANZANA
[Symbol]	NÚMERO DE CALLES
[Symbol]	VALOR DE VISIÓN
[Symbol]	COLONIAS
550	VALOR DE ZONA
[Symbol]	LÍMITE DE MANZANA
[Symbol]	LÍMITE DE ZONA
[Symbol]	LÍMITE DE COLONIA
[Symbol]	LÍMITE MUNICIPAL
550	VALOR ZONA DE TRANSICIÓN
[Symbol]	LÍMITE ZONA DE TRANSICIÓN
[Symbol]	PROTECCIÓN LUZ
[Symbol]	NO. LÍMITE



SIMBOLOGÍA

- MANZANA (rectangle)
- CAMELLONES (dashed line)
- NÚMERO DE MANZANA (circle)
- NOMBRE DE CALLES (line)
- VALOR DE AVENDA (circle)
- COLONIAS (circle)
- VALOR DE ZONA (circle)
- LÍMITE DE RANCHO (line)
- LÍMITE DE ZONA (line)
- LÍMITE MUNICIPAL (line)
- VALOR ZONA DE TRANSICIÓN (line)
- LÍMITE ZONA DE TRANSICIÓN (line)

550 VALOR DE ZONA

550 VALOR ZONA DE TRANSICIÓN

VALORES UNITARIOS DEL TERRENO
2005

11

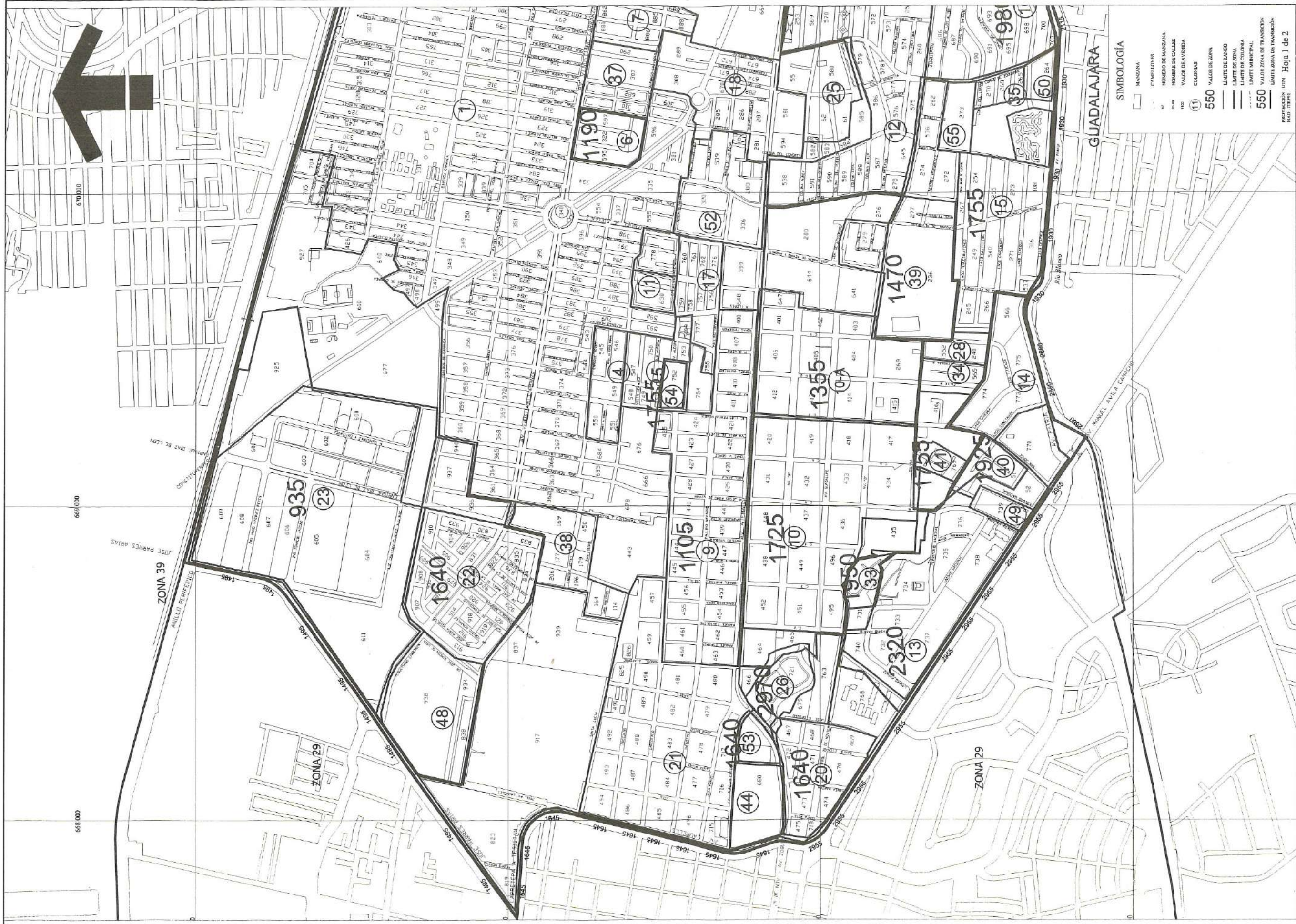
D66-H3

ZONA 23
GUADALAJARA

- FRACCIONAMIENTOS O COLONIAS**
- 1 MIRADOR DEL SOL OTE.
 - 2 CAMINO REAL
 - 3 EL ZAPOTE
 - 4 TEPEYAC CASINO
 - 5 RES. PISCINA DEL SOL
 - 6 JARDINES DEL SOL
 - 8 CD. DE LOS NIÑOS
 - 10 DON BOSCO VALLARTA
 - 12 RESIDENCIAL ARBOLEDAS
 - 13 LA CALMA PTE.
 - 14 CD. DEL SOL
 - 15 CHAPALTA SUR
 - 16 CHAPALTA ORIENTE

CONSEJO TÉCNICO CATASTRAL MUNICIPAL

<p>COORDINADOR GENERAL: ALFONSO GARCÍA GARCÍA</p> <p>SECRETARIO GENERAL: ROBERTO GARCÍA GARCÍA</p> <p>SECRETARIO DE ASISTENTE GENERAL: ROBERTO GARCÍA GARCÍA</p> <p>SECRETARIO DE ASISTENTE GENERAL: ROBERTO GARCÍA GARCÍA</p> <p>SECRETARIO DE ASISTENTE GENERAL: ROBERTO GARCÍA GARCÍA</p>	<p>COORDINADOR GENERAL: ALFONSO GARCÍA GARCÍA</p> <p>SECRETARIO GENERAL: ROBERTO GARCÍA GARCÍA</p> <p>SECRETARIO DE ASISTENTE GENERAL: ROBERTO GARCÍA GARCÍA</p> <p>SECRETARIO DE ASISTENTE GENERAL: ROBERTO GARCÍA GARCÍA</p> <p>SECRETARIO DE ASISTENTE GENERAL: ROBERTO GARCÍA GARCÍA</p>
---	---



SIMBOLOGÍA

[Symbol]	MANZANA
[Symbol]	CAMELIONES
[Symbol]	NUMERO DE MANZANA
[Symbol]	NUMERO DE CALLES
[Symbol]	VALOR DE AVENDA
[Symbol]	COLONIAS
[Symbol]	VALOR DE ZONA
[Symbol]	LIMITE DE ZONA
[Symbol]	LIMITE DE COLONIA
[Symbol]	LIMITE MUNICIPAL
[Symbol]	VALOR ZONA DE TRANSICIÓN
[Symbol]	LIMITE ZONA DE TRANSICIÓN

PROTECCIÓN UTM Hoja 1 de 2
MADITERRA

VALORES UNITARIOS DEL TERRENO 2005

14

D65-J0

FRACCIONAMIENTOS O COLONIAS

14	RESIDENCIAL SAN JORGE
15	LOS DEL COUNTRY
16	C. H. SEATTLE
17	EL BATÁN
18	EL CAPULLO
19	LA AURORA
20	LA JUEVA
21	LA FLORES
22	LOS BELLENES
23	MILLAS DEL CAMINO
24	MILLAS DEL ALCALDE
25	EL PARAJE
26	EL ZOOQUIPAN
27	VICTOR NIÑO
28	PATRIA ZOQUIPAN
29	CONDominio RITZ
30	CONDominio DEL VALLE
31	LA PALMITA
32	VENUSTIANO CARRANZA
33	LA RINCONADA
34	LA RINCONADA
35	LOMAS DEL CAMINO
36	EL CARRIZAL
37	LOS BELLENES
38	EL PARAJE
39	ZOOQUIPAN
40	LOS BELLENES
41	EL ZOOQUIPAN
42	FEDERALISMO
43	HOGARES DEL BATÁN
44	HOSPITAL SAN JUAN DE DIOS
45	LA LOMA
46	LA LOMA
47	PALMA REAL
48	LOS BELLENES
49	UNIDAD PATRIA
50	VALLE DE ATERA
51	VILLAS DE LAS CAÑADAS
52	VILLAS DE LAS CAÑADAS
53	VILLAS DE LAS CAÑADAS
54	RINCONADA SEATTLE
55	LOS BELLENES
56	LOS BELLENES
57	JARDINES DEL BATÁN
58	RINCONADAS DEL BATÁN

CONSEJO TÉCNICO CATASTRAL MUNICIPAL

SECRETARÍA DE ECONOMÍA

SECRETARÍA DE PLANEACIÓN

SECRETARÍA DE SALUD

SECRETARÍA DE EDUCACIÓN

SECRETARÍA DE CULTURA

SECRETARÍA DE TURISMO

SECRETARÍA DE FERIA Y EXPOSICIONES

SECRETARÍA DE DEPORTE

SECRETARÍA DE VIVIENDA Y OBRAS PÚBLICAS

SECRETARÍA DE TRANSPORTES Y MEDIOS DE COMUNICACIÓN

SECRETARÍA DE ASESORIA LEGAL

SECRETARÍA DE ASISTENCIA SOCIAL

SECRETARÍA DE GUBERNACIÓN

SECRETARÍA DE ECONOMÍA

SECRETARÍA DE PLANEACIÓN

SECRETARÍA DE SALUD

SECRETARÍA DE EDUCACIÓN

SECRETARÍA DE CULTURA

SECRETARÍA DE TURISMO

SECRETARÍA DE FERIA Y EXPOSICIONES

SECRETARÍA DE DEPORTE

SECRETARÍA DE VIVIENDA Y OBRAS PÚBLICAS

SECRETARÍA DE TRANSPORTES Y MEDIOS DE COMUNICACIÓN

SECRETARÍA DE ASESORIA LEGAL

SECRETARÍA DE ASISTENCIA SOCIAL

SECRETARÍA DE GUBERNACIÓN



Simbología

MANZANA

CAMPELLONES

NOMBRE DE MANZANA

NOMBRE DE CALLES

VALOR DE AVENDA

COLONIAS

VALOR DE ZONA

LIMITES DE BLANCO

LIMITES DE NEGRO

LIMITES DE COLORES

LIMITES MUNICIPALES

550 VALOR ZONA DE TRANSICION

PROYECCION UTM Hoja 2 de 2
PAU TIRAZ

VALORES UNITARIOS DEL TERRENO

2005

14

D65-J0

- | | |
|----------------------------|------------------------------|
| 1 CONSTITUCION | PRACIONAMENTOS O COLONIAS |
| 2 U.M. BOGOTAZ ORTEGA | CONDOMINIO EL VALLE |
| 3 U.M. BOGOTAZ ORTEGA | 30 LA PALMITA |
| 4 CONSTITUYENTES DE 1917 | 32 VENUSTIANO CARRANZA |
| 5 LA HUERTA | 33 PATRIA RAGUET |
| 6 COL. LOS MARIATOS | 34 LOMAS DEL CAMINO |
| 7 27 DE SEPTIEMBRE | 35 EL CARRETEL |
| 8 COL. LOS MARIATOS | 36 EL PATRULLA |
| 9 COL. LOS MARIATOS | 37 VILLA DE LOS BELENES |
| 10 SEATTLE ECONOMICA | 38 VILLAS ALCALDE |
| 11 COLONIAS DE ATENAJAC II | 39 ZOOUPAN |
| 12 COLONIAS DE ATENAJAC I | 40 LOS ARZULES |
| 13 CONJUNTO PATRIA | 41 LOS ARZULES |
| | 42 FEDERALISMO |
| | 43 HOGARES DEL BATAN |
| | 44 HOSPITAL SAN JUAN DE DIOS |
| | 45 LA LOMA |
| | 46 LA LOMA REAL |
| | 47 PATRIA VIES |
| | 48 UNIDAD PATRIA |
| | 49 VALLAS DE LAS CAROLAS |
| | 50 VILLAS DE LAS SEATTLE |
| | 51 RINCONADA DEL INFANTE |
| | 52 RINCONADAS DEL BATAN |
| | 53 RINCONADAS DEL BATAN |

CONSEJO TECNICO CATASTRAL MUNICIPAL

SECRETARÍA DE GOBIERNO MUNICIPAL

1. M. R. [Name]

2. M. R. [Name]

3. M. R. [Name]

4. M. R. [Name]

5. M. R. [Name]

6. M. R. [Name]

7. M. R. [Name]

8. M. R. [Name]

9. M. R. [Name]

10. M. R. [Name]

11. M. R. [Name]

12. M. R. [Name]

13. M. R. [Name]

14. M. R. [Name]

15. M. R. [Name]

16. M. R. [Name]

17. M. R. [Name]

18. M. R. [Name]

19. M. R. [Name]

20. M. R. [Name]

21. M. R. [Name]

22. M. R. [Name]

23. M. R. [Name]

24. M. R. [Name]

25. M. R. [Name]

26. M. R. [Name]

27. M. R. [Name]

28. M. R. [Name]

29. M. R. [Name]

30. M. R. [Name]

31. M. R. [Name]

32. M. R. [Name]

33. M. R. [Name]

34. M. R. [Name]

35. M. R. [Name]

36. M. R. [Name]

37. M. R. [Name]

38. M. R. [Name]

39. M. R. [Name]

40. M. R. [Name]

41. M. R. [Name]

42. M. R. [Name]

43. M. R. [Name]

44. M. R. [Name]

45. M. R. [Name]

46. M. R. [Name]

47. M. R. [Name]

48. M. R. [Name]

49. M. R. [Name]

50. M. R. [Name]

51. M. R. [Name]

52. M. R. [Name]

53. M. R. [Name]

54. M. R. [Name]

55. M. R. [Name]

56. M. R. [Name]

57. M. R. [Name]

58. M. R. [Name]

59. M. R. [Name]

60. M. R. [Name]

61. M. R. [Name]

62. M. R. [Name]

63. M. R. [Name]

64. M. R. [Name]

65. M. R. [Name]

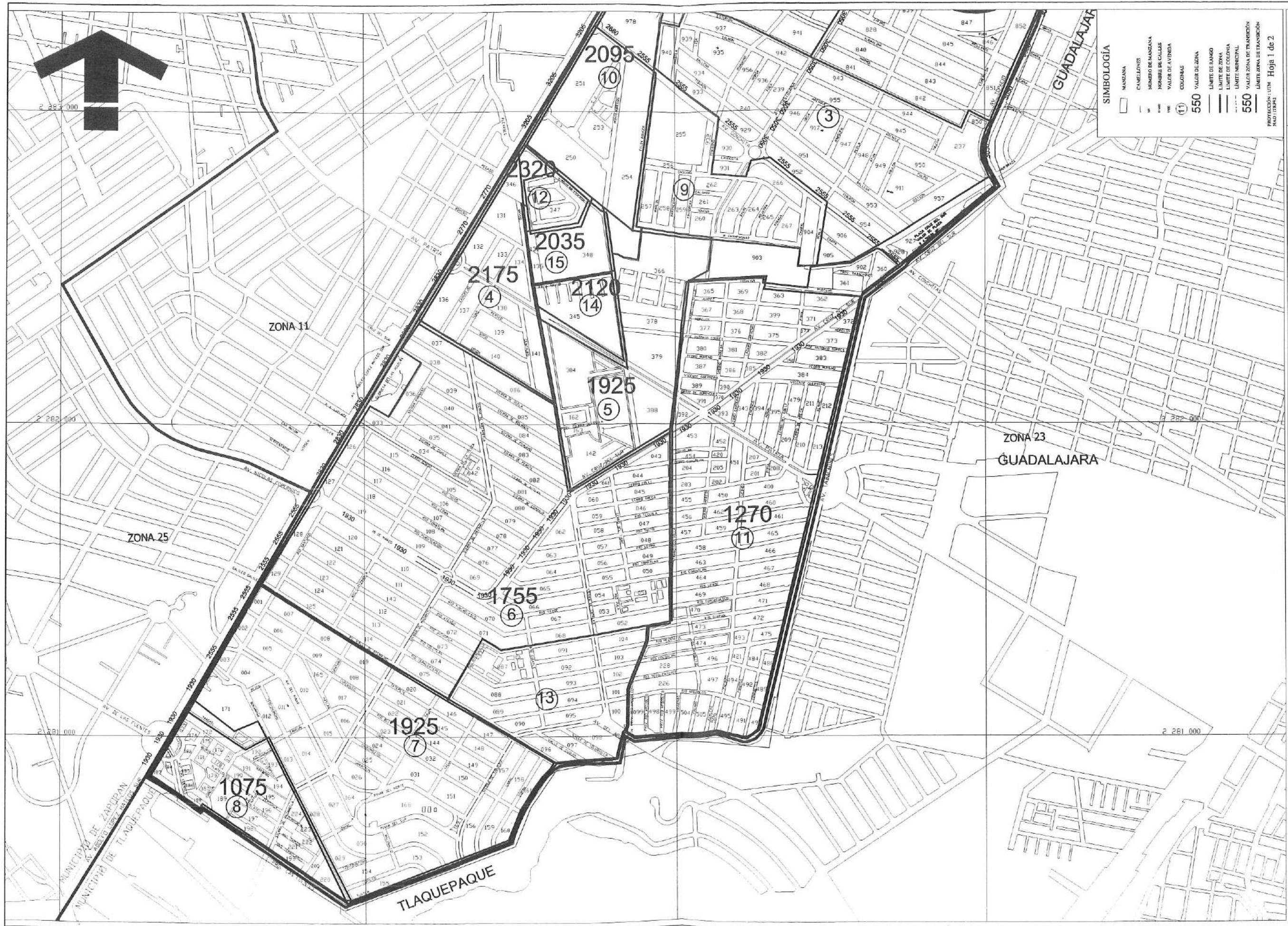
66. M. R. [Name]

67. M. R. [Name]

68. M. R. [Name]

69. M. R. [Name]

70. M. R. [Name]



VALORES UNITARIOS DEL TERRENO 2005

PROTECCIÓN LITUM Hoja 1 de 2
MADITERRAJ

VALORES UNITARIOS DEL TERRENO 2005

24
D65-H4

FRACCIONAMIENTOS O COLONIAS

- 1 RINCÓN DEL SOL
- 2 RESIDENCIAL VICTORIA
- 3 RESIDENCIAL LOMA BONITA
- 4 LA CALMA OTE DE LA CALMA
- 5 LAS AGUILAS
- 7 PINAR DE LA CALMA
- 8 INFONAVIT No. 14 GUSTAVO DÍAZ ORDAZ
- 9 RESIDENCIAL LOMA BONITA SUR
- 10 LOMA BONITA
- 11 LOMA BONITA EJIDAL
- 12 COLONIAS DE LAS AGUILAS
- 13 COLONIAS DE LAS AGUILAS
- 14 HACIENDAS DE LA CALMA
- 15 CONDOMINIO NAVIO
- 17 LA GIRALDA

CONSEJO TÉCNICO CATASTRAL MUNICIPAL

SECRETARÍA DE ECONOMÍA

SECRETARÍA DE HACIENDA Y CREDITO PÚBLICO

SECRETARÍA DE DESARROLLO URBANO Y OBRAS PÚBLICAS

SECRETARÍA DE PLANEACIÓN Y ECONOMÍA

SECRETARÍA DE TRANSPORTES Y INFRAESTRUCTURA

SECRETARÍA DE VIVIENDA Y OBRAS PÚBLICAS

SECRETARÍA DE SALUD

SECRETARÍA DE EDUCACIÓN PÚBLICA

SECRETARÍA DE CULTURA

SECRETARÍA DE TURISMO

SECRETARÍA DE FERIA Y EXPOSICIONES

SECRETARÍA DE PROMOCIÓN MUNICIPAL

SECRETARÍA DE ASISTENCIA SOCIAL

SECRETARÍA DE DEPENDENCIA

SECRETARÍA DE PARTICIPACIÓN CIUDADANA

SECRETARÍA DE ATENCIÓN A LA CIUDADANÍA

SECRETARÍA DE PLANEACIÓN Y DESARROLLO

SECRETARÍA DE ECONOMÍA

SECRETARÍA DE HACIENDA Y CREDITO PÚBLICO

SECRETARÍA DE DESARROLLO URBANO Y OBRAS PÚBLICAS

SECRETARÍA DE PLANEACIÓN Y ECONOMÍA

SECRETARÍA DE TRANSPORTES Y INFRAESTRUCTURA

SECRETARÍA DE VIVIENDA Y OBRAS PÚBLICAS

SECRETARÍA DE SALUD

SECRETARÍA DE EDUCACIÓN PÚBLICA

SECRETARÍA DE CULTURA

SECRETARÍA DE TURISMO

SECRETARÍA DE FERIA Y EXPOSICIONES

SECRETARÍA DE PROMOCIÓN MUNICIPAL

SECRETARÍA DE ASISTENCIA SOCIAL

SECRETARÍA DE DEPENDENCIA

SECRETARÍA DE PARTICIPACIÓN CIUDADANA

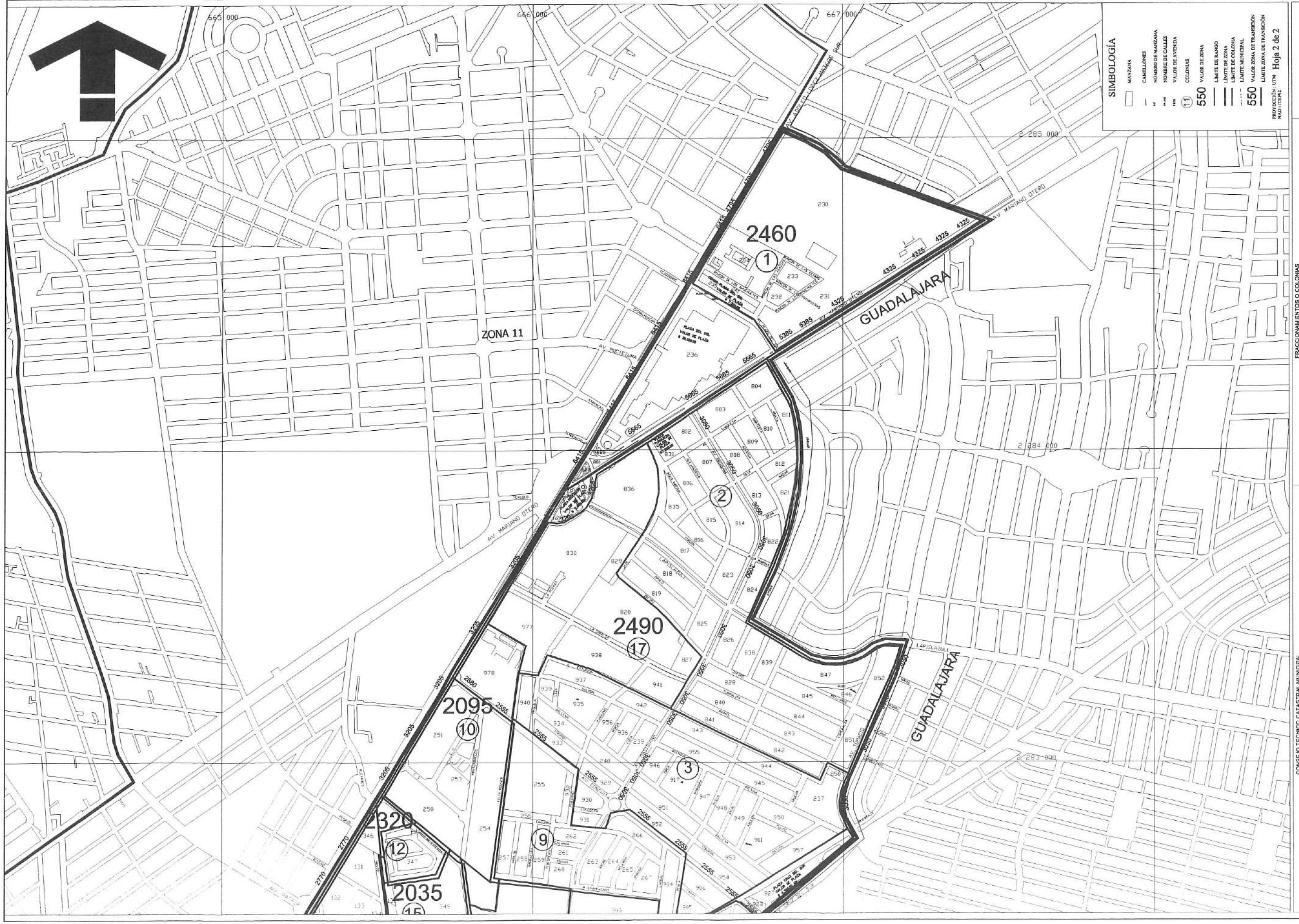
SECRETARÍA DE ATENCIÓN A LA CIUDADANÍA

SECRETARÍA DE PLANEACIÓN Y DESARROLLO

VALORES UNITARIOS DEL TERRENO 2005

PROTECCIÓN LITUM Hoja 1 de 2
MADITERRAJ

24
D65-H4



SIMBOLOGÍA

MANZANA	—
CALLEJONES	—
NÚMERO DE MANZANA	—
NOMBRE DE CALLES	—
VALOR DE AVENDA	100
COLONIAS	①
550 VALOR DE ZONA	—
LÍMITE DE MANDO	—
LÍMITE DE ZONA	—
LÍMITE DE COLONIA	—
LÍMITE MUNICIPAL	—
550 VALOR ZONA DE TRANSICIÓN	—
LÍMITE ZONA DE TRANSICIÓN	—

PROYECCIÓN: UTM
 HOJA: 2 de 2

VALORES UNITARIOS DEL TERRENO 2005

24

D65-H4

- FRACCIONAMIENTOS O COLONIAS**
- 1 RINCONADA DEL SOL
 - 2 RESIDENCIAL VICTORIA
 - 3 RESIDENCIAL LOMA BONITA
 - 4 LAS AGUILAS
 - 5 RINCONADA DE LA CALMA
 - 6 LAS AGUILAS
 - 7 FINCA DE LA CALMA
 - 8 INFORMANT No. 14 GUSTAVO DÍAZ ORDÁZ
 - 9 RESIDENCIAL LOMA BONITA SUR
 - 10 LOMA BONITA EJIDAL
 - 11 LOMA BONITA
 - 12 COLINAS DE LAS AGUILAS
 - 13 HACIENDAS DE LA CALMA
 - 14 CONDOPINNO NAVÍO
 - 15 LA GRULLA

CONSEJO TÉCNICO CATASTRAL MUNICIPAL

SEDE: AV. MARQUAN OTERO, 2035, GUADALAJARA, GTO.

<p>SECRETARIO GENERAL</p> <p>DR. JOSÉ MANUEL GARCÍA</p>	<p>SECRETARIO DE ADMINISTRACIÓN</p> <p>DR. JOSÉ MANUEL GARCÍA</p>	<p>SECRETARIO DE ASesorÍA TÉCNICA</p> <p>DR. JOSÉ MANUEL GARCÍA</p>	<p>SECRETARIO DE ASesorÍA JURÍDICA</p> <p>DR. JOSÉ MANUEL GARCÍA</p>
<p>SECRETARIO DE ASesorÍA ECONÓMICA</p> <p>DR. JOSÉ MANUEL GARCÍA</p>	<p>SECRETARIO DE ASesorÍA SOCIAL</p> <p>DR. JOSÉ MANUEL GARCÍA</p>	<p>SECRETARIO DE ASesorÍA AMBIENTAL</p> <p>DR. JOSÉ MANUEL GARCÍA</p>	<p>SECRETARIO DE ASesorÍA CULTURAL</p> <p>DR. JOSÉ MANUEL GARCÍA</p>



SIMBOLOGIA

- MANSANA
- CALLEJONES
- NÚMERO DE MANZANA
- NOMBRE DE CALLES
- VALOR DE AVENIDA
- COLONIAS
- VALOR DE ZONA
- LÍMITE DE BANDO
- LÍMITE DE ZONA
- LÍMITE DE COLONIA
- LÍMITE MUNICIPAL
- VALOR ZONA DE TRANSICIÓN
- LÍMITE ZONA DE TRANSICIÓN

PROYECCIÓN: UTM Hoja 1 dc 2
MAD: ITRAF

VALORES UNITARIOS DEL TERRENO 2005	
VALOR UNITARIO	25
VALOR UNITARIO	D65-G3

<p>FRACCIONAMIENTOS O COLONIAS</p> <p>37 REAL ALAMEDAS 38 RES. NOCTEZUMA 39 LAS PIRAMIDES 40 LAS PIRAMIDES 41 RINCONADA GUADALUPE 42 RINCONADA GUADALUPE 43 VISTAS DEL PINAR 44 VISTAS DEL PINAR 45 VISTAS DEL PINAR 46 ATLAS CHAPALTEPEC 47 ATLAS CHAPALTEPEC 48 EL BORRERO 49 RINCONADA DEL CRO 50 RINCONADA DEL CRO 51 RINCONADA DEL CRO 52 VILLA PUERTA DEL SOL</p>	<p>FRACCIONAMIENTOS O COLONIAS</p> <p>18 NUEVA PRIMAVERA 19 CHAPALTEPEC 20 CHAPALTEPEC 21 INDOAMIT D. T. M. 22 INDOAMIT D. T. M. 23 INDOAMIT D. T. M. 24 INDOAMIT D. T. M. 25 INDOAMIT D. T. M. 26 INDOAMIT D. T. M. 27 INDOAMIT D. T. M. 28 INDOAMIT D. T. M. 29 INDOAMIT D. T. M. 30 INDOAMIT D. T. M. 31 INDOAMIT D. T. M. 32 INDOAMIT D. T. M. 33 INDOAMIT D. T. M. 34 INDOAMIT D. T. M. 35 INDOAMIT D. T. M. 36 INDOAMIT D. T. M.</p>
--	---



VALORES UNITARIOS DEL TERRENO 2005	
25	
Hoja 2 de 2	

SIMBOLOGÍA

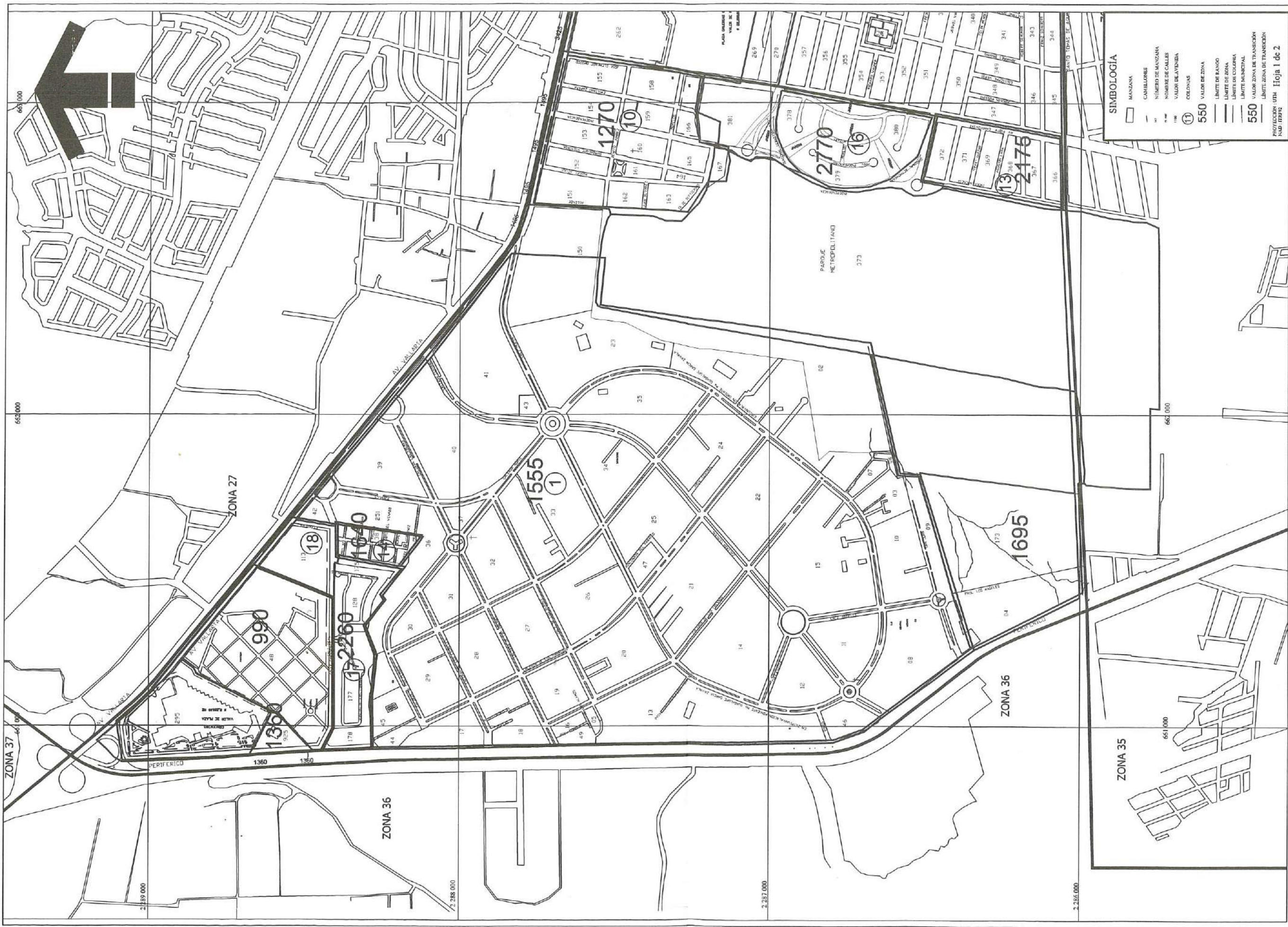
[Symbol]	MANZANA
[Symbol]	CALLEJONES
[Symbol]	NÚMERO DE MANZANA
[Symbol]	NOMBRE DE CALLES
[Symbol]	VALOR DE AVENIDA
[Symbol]	CORRINAS
[Symbol]	550 VALOR DE ZONA
[Symbol]	LÍMITE DE RANCHO
[Symbol]	LÍMITE DE ZONA
[Symbol]	LÍMITE DE COLONIA
[Symbol]	LÍMITE MUNICIPAL
[Symbol]	550 VALOR ZONA DE TRANSICIÓN
[Symbol]	LÍMITE ZONA DE TRANSICIÓN

PROYECCIÓN UTM NAD 83 (SPR2) Hoja 2 de 2

- FRACCIONAMIENTOS O COLONIAS**
- 37 REAL ALAMEDAS
 - 38 COL. PRIMAVERA
 - 39 LAS PRIMAVERAS
 - 40 COL. PRIMAVERA
 - 41 LAS PRIMAVERAS
 - 42 EL COLLI II
 - 43 VISTAS DEL PINACOTE
 - 44 LAS PRIMAVERAS
 - 45 MIRADOR DEL SOL PTE
 - 46 ATLAS CHAPALITA
 - 47 ATLAS CHAPALITA
 - 48 RINCONADA DEL PARQUE
 - 49 RINCONADA DEL ORO
 - 50 RINCONADA DEL ORO
 - 51 LA PUERTA DEL SOL
 - 52 VILLA PUERTA DEL SOL
- RESIDENCIAL GUADALUPE**
- 1 RESIDENCIAL GUADALUPE
 - 2 JARDINES DE OCCIDENTE
 - 3 CAROLITA DE OCCIDENTE
 - 4 JARDINES DE OCCIDENTE
 - 5 JARDINES DE OCCIDENTE
 - 6 JARDINES DE OCCIDENTE
 - 7 JARDINES DE OCCIDENTE
 - 8 JARDINES DE OCCIDENTE
 - 9 JARDINES DE OCCIDENTE
 - 10 MISIÓN SAN ANTONIO
 - 11 MISIÓN SAN ANTONIO
 - 12 MISIÓN SAN ANTONIO
 - 13 MISIÓN SAN ANTONIO
 - 14 MISIÓN SAN ANTONIO
 - 15 MISIÓN SAN ANTONIO
 - 16 MISIÓN SAN ANTONIO
 - 17 SANTA CATALINA

CONSEJO TÉCNICO CATASTRAL MUNICIPAL

SECRETARÍA DE ECONOMÍA	SECRETARÍA DE ECONOMÍA	SECRETARÍA DE ECONOMÍA	SECRETARÍA DE ECONOMÍA
SECRETARÍA DE ECONOMÍA	SECRETARÍA DE ECONOMÍA	SECRETARÍA DE ECONOMÍA	SECRETARÍA DE ECONOMÍA
SECRETARÍA DE ECONOMÍA	SECRETARÍA DE ECONOMÍA	SECRETARÍA DE ECONOMÍA	SECRETARÍA DE ECONOMÍA
SECRETARÍA DE ECONOMÍA	SECRETARÍA DE ECONOMÍA	SECRETARÍA DE ECONOMÍA	SECRETARÍA DE ECONOMÍA
SECRETARÍA DE ECONOMÍA	SECRETARÍA DE ECONOMÍA	SECRETARÍA DE ECONOMÍA	SECRETARÍA DE ECONOMÍA



SIMBOLOGIA

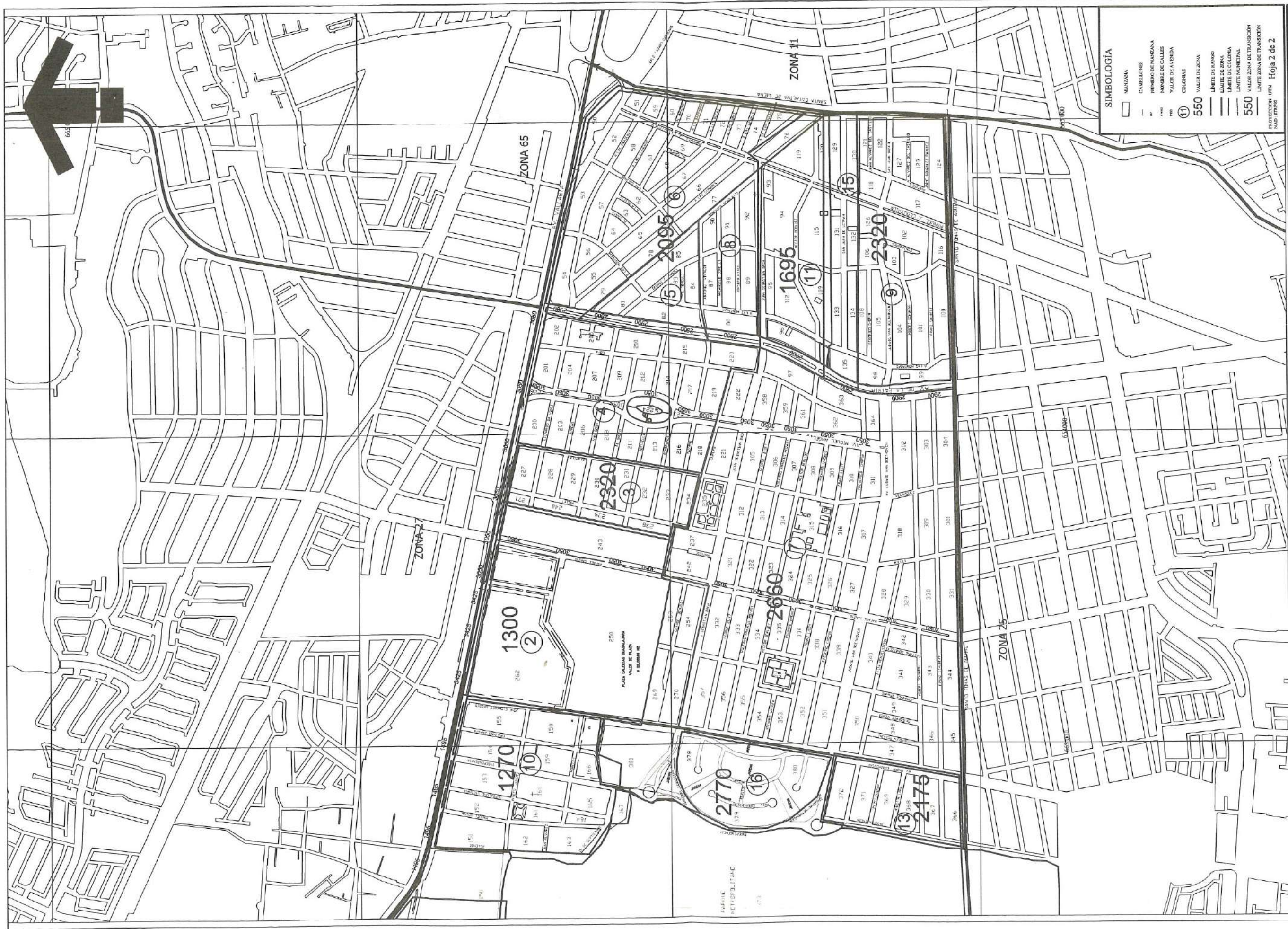
- MANZANA
- CALLES
- NUMERO DE MANZANA
- NOMBRE DE CALLES
- VALOR DE AVENDA
- COLONIAS
- VALOR DE ZONA
- LIMITE DE BANCO
- LIMITE DE ZONA
- LIMITE DE COLONIA
- LIMITE MUNICIPAL
- VALOR ZONA DE TRANSICION
- LIMITE ZONA DE TRANSICION

PROYECTOS: UTM Hoja 1 de 2
NAD ITRM

VALORES UNITARIOS DEL TERRENO 2005	
	26
	D65-G2

- #### FRACCIONAMIENTOS O COLONIAS
- | | |
|--|---|
| <ul style="list-style-type: none"> 1 CIUDAD GRANJA 2 EUCALIPTO VALLARTA 3 EUCALIPTO VALLARTA 4 REAL VALLARTA 5 VAL LARTA LA PATRIA 6 ESTACION METROPOLITANA 7 RESIDENCIAL LA ESTANCIA 8 PRADOS GUADALUPE | <ul style="list-style-type: none"> 9 LOMAS DEL SEMANARIO 10 SANTA MARIA DEL PUEBLITO 11 RESIDENCIAL LAS CONDILLERAS 12 COTO DEL REY 13 COTO DEL REY 14 COTO DEL REY 15 LOMAS DEL SEMANARIO NTE. 16 PARQUE METROPOLITANO 17 EL PLANITICO 18 CASA MONARCA |
|--|---|

CONSEJO TECNICO CATASTRAL MUNICIPAL			
SECRETARIA MUNICIPAL DE ECONOMIA Y FINANZAS	SECRETARIA MUNICIPAL DE URBANISMO	SECRETARIA MUNICIPAL DE AGRICULTURA, GANADERIA Y PESQUERA	SECRETARIA MUNICIPAL DE EDUCACION
<p>SECRETARIA MUNICIPAL DE ECONOMIA Y FINANZAS</p> <p>CONSEJO TECNICO CATASTRAL MUNICIPAL</p> <p>SECRETARIO MUNICIPAL DE ECONOMIA Y FINANZAS</p> <p>SECRETARIO MUNICIPAL DE URBANISMO</p> <p>SECRETARIO MUNICIPAL DE AGRICULTURA, GANADERIA Y PESQUERA</p> <p>SECRETARIO MUNICIPAL DE EDUCACION</p>	<p>SECRETARIA MUNICIPAL DE ECONOMIA Y FINANZAS</p> <p>CONSEJO TECNICO CATASTRAL MUNICIPAL</p> <p>SECRETARIO MUNICIPAL DE ECONOMIA Y FINANZAS</p> <p>SECRETARIO MUNICIPAL DE URBANISMO</p> <p>SECRETARIO MUNICIPAL DE AGRICULTURA, GANADERIA Y PESQUERA</p> <p>SECRETARIO MUNICIPAL DE EDUCACION</p>	<p>SECRETARIA MUNICIPAL DE ECONOMIA Y FINANZAS</p> <p>CONSEJO TECNICO CATASTRAL MUNICIPAL</p> <p>SECRETARIO MUNICIPAL DE ECONOMIA Y FINANZAS</p> <p>SECRETARIO MUNICIPAL DE URBANISMO</p> <p>SECRETARIO MUNICIPAL DE AGRICULTURA, GANADERIA Y PESQUERA</p> <p>SECRETARIO MUNICIPAL DE EDUCACION</p>	<p>SECRETARIA MUNICIPAL DE ECONOMIA Y FINANZAS</p> <p>CONSEJO TECNICO CATASTRAL MUNICIPAL</p> <p>SECRETARIO MUNICIPAL DE ECONOMIA Y FINANZAS</p> <p>SECRETARIO MUNICIPAL DE URBANISMO</p> <p>SECRETARIO MUNICIPAL DE AGRICULTURA, GANADERIA Y PESQUERA</p> <p>SECRETARIO MUNICIPAL DE EDUCACION</p>



SIMBOLOGÍA

[Symbol]	MANZANA
[Symbol]	CALLEJONES
[Symbol]	NÚMERO DE MANZANA
[Symbol]	NOMBRE DE CALLES
[Symbol]	VALOR DE AVENDA
[Symbol]	COLONIAS
[Symbol]	550 VALOR DE ZONA
[Symbol]	LÍMITE DE RANCHO
[Symbol]	LÍMITE DE ZONA
[Symbol]	LÍMITE DE COLONIA
[Symbol]	LÍMITE MUNICIPAL
[Symbol]	550 VALOR ZONA DE TRANSICIÓN
[Symbol]	LÍMITE ZONA DE TRANSICIÓN
[Symbol]	PROYECCIÓN UTM Hoja 2 de 2
[Symbol]	NAD ITRM

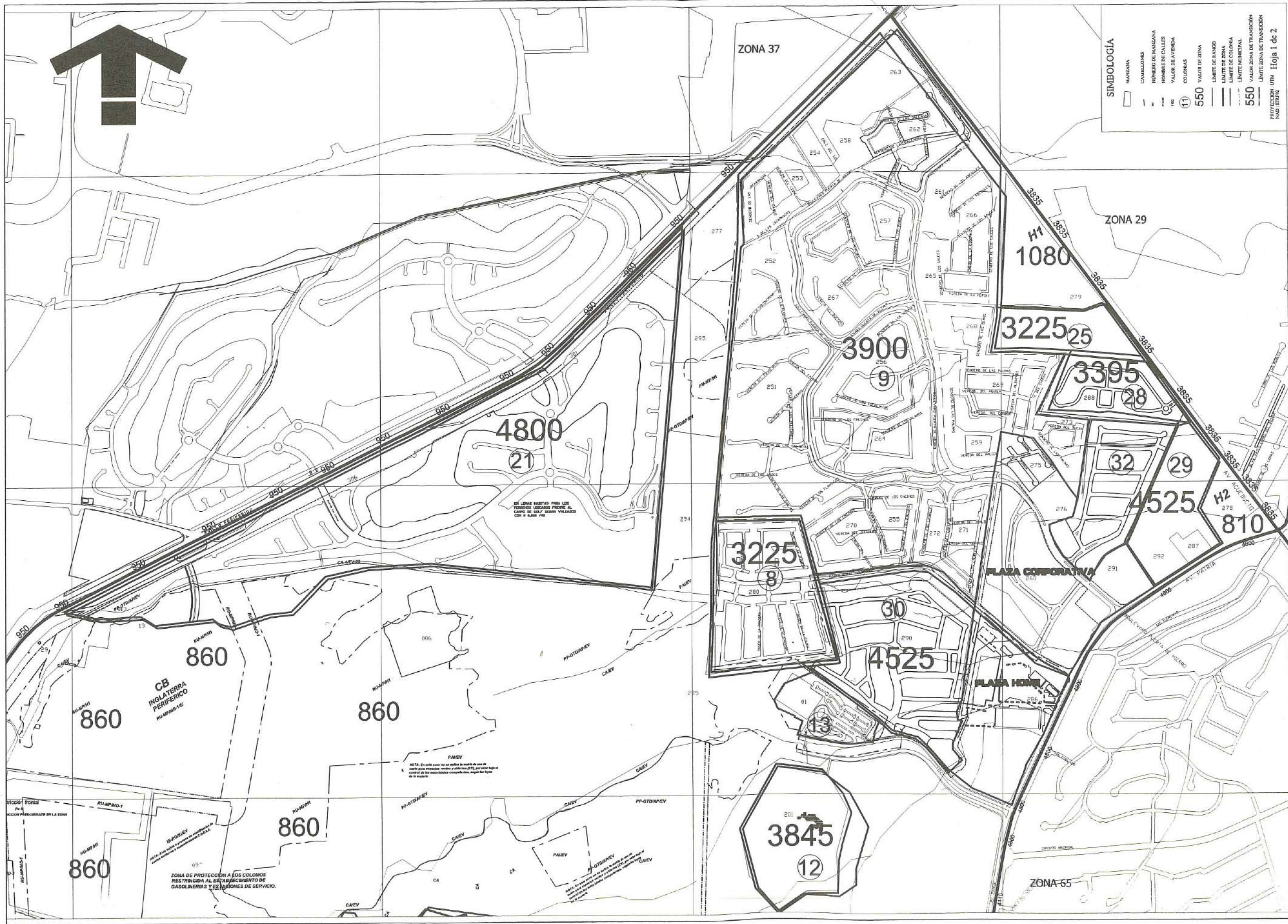
VALORES UNITARIOS DEL TERRENO
2005

26	D65-G2
----	--------

- FRACCIONAMIENTOS O COLONIAS**
- 1 CIUDAD GRANIA
 - 2 CAMICHINES VALLARTA
 - 3 BUCALPITO VALLARTA
 - 4 VALLE ARCAPIA
 - 5 FRAYTES VALLARTA
 - 6 FRAYTES VALLARTA
 - 7 RESIDENCIAL LA ESTANCIA
 - 8 PROCOS GUADALUPE
 - 9 LOMAS DEL SEMINARIO
 - 10 RESIDENCIAL LAS CERRILLERAS
 - 11 RESIDENCIAL LAS CERRILLERAS
 - 12 ARCOS DE GUADALUPE NTE
 - 13 COTO DEL REY
 - 14 VALLE ARCAPIA
 - 15 PASADISE METROPOLITANO
 - 16 PASADISE METROPOLITANO
 - 17 RINCONADA VALLARTA
 - 18 CASA MONRCA

CONSEJO TÉCNICO CATASTRAL MUNICIPAL

COORDINADOR GENERAL	SECRETARÍA GENERAL	SECRETARÍA DE ADMINISTRACIÓN	SECRETARÍA DE FISCALÍA	SECRETARÍA DE INFORMÁTICA	SECRETARÍA DE LEGISLACIÓN	SECRETARÍA DE RELACIONES PÚBLICAS	SECRETARÍA DE TRÁFICO	SECRETARÍA DE TURISMO	SECRETARÍA DE VIVIENDA	SECRETARÍA DE ZONAMIENTO URBANO
[Name]	[Name]	[Name]	[Name]	[Name]	[Name]	[Name]	[Name]	[Name]	[Name]	[Name]



SIMBOLOGÍA

- MANZANA
- COLONIAS
- NÚMERO DE MANZANA
- NOMBRE DE CALLES
- VALOR DE LA TERRENA
- COLONIAS
- VALOR DE ZONA
- LÍMITE DE BARRIO
- LÍMITE DE ZONA
- LÍMITE MUNICIPAL
- VALOR ZONA DE TRANSICIÓN
- LÍMITE ZONA DE TRANSICIÓN

PROYECCIÓN: UTM Hoja 1 de 2
NAD 1989

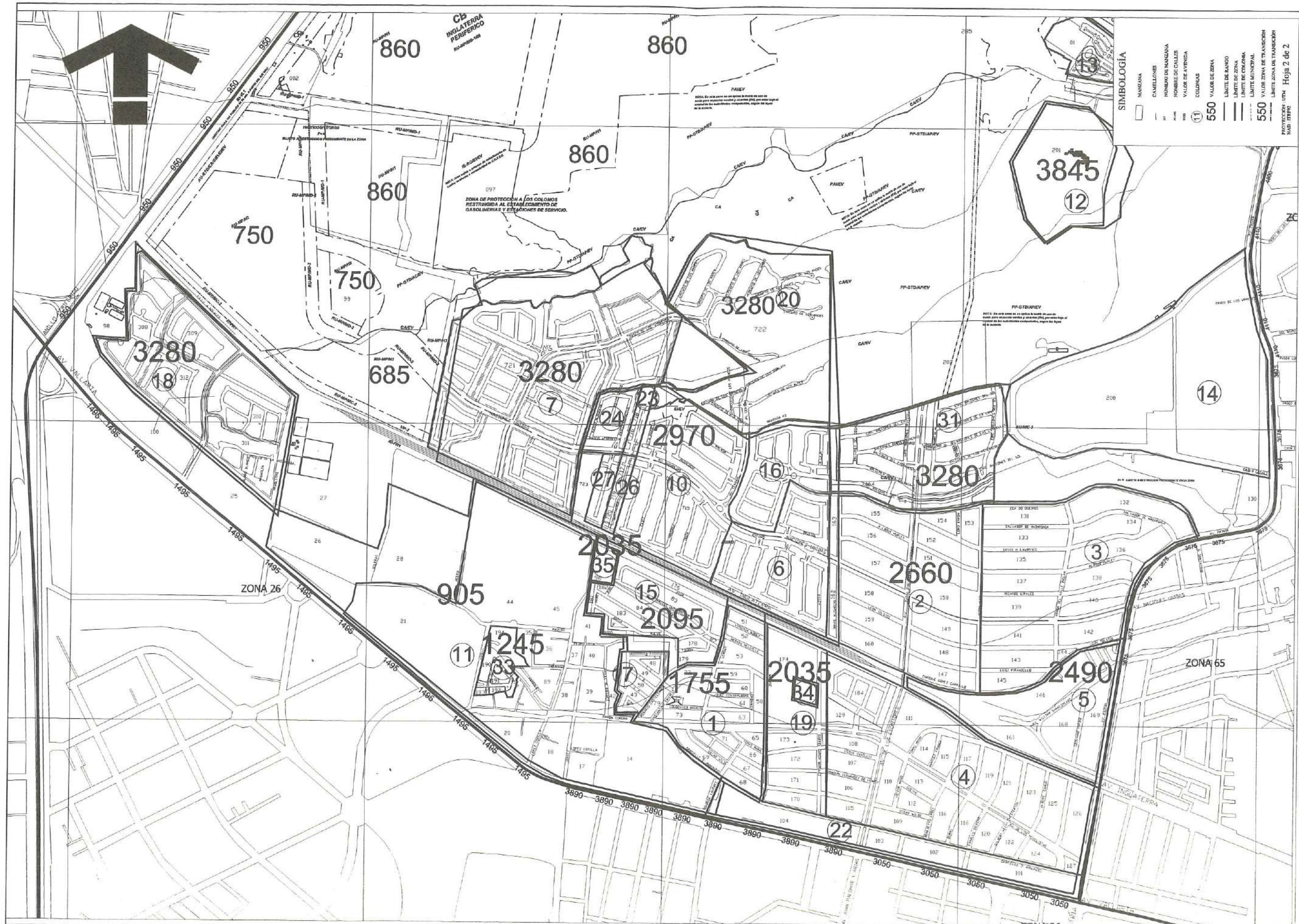
VALORES UNITARIOS DEL TERRENO 2005

27

D65-H1

- FRACCIONAMIENTOS O COLONIAS**
- 12 EL COTO
 - 13 EL COTO
 - 14 UNIVERSIDAD AUTÓNOMA DE GUADALAJARA
 - 15 PASEOS UNIVERSIDAD
 - 16 CALLEJÓN DEL PARQUE
 - 17 VILLAS VALARTIDA
 - 18 PUERTA DE PLATA
 - 19 RINCÓN DE LOS NOVILISTAS
 - 20 RESIDENCIAL LAS CLAYBRES
 - 21 LOMAS HABITAT SUR
 - 22 LÓPEZ MATEOS PTE.
 - 23 NUEVA GRUJA

- CONSEJO TÉCNICO CATASTRAL MUNICIPAL**
- 1 LOMAS UNIVERSIDAD
- 2 JARDINES UNIVERSIDAD PTE.
- 3 JARDINES VALARTIDA PTE.
- 4 JARDINES DE LA PATRIA PTE.
- 5 PARQUE REGENCY
- 6 ROYAL COUNTRY
- 7 PUERTA DE HERRO
- 8 PARQUE LA CASTELLANA
- 9 JOCOTÁN
- 10 UNIVERSIDAD
- 11 UNIVERSIDAD PTE.
- 12 UNIVERSIDAD VALARTIDA PTE.
- 13 UNIVERSIDAD DE LA PATRIA PTE.
- 14 UNIVERSIDAD DE LA PATRIA PTE.
- 15 UNIVERSIDAD DE LA PATRIA PTE.
- 16 UNIVERSIDAD DE LA PATRIA PTE.
- 17 UNIVERSIDAD DE LA PATRIA PTE.
- 18 UNIVERSIDAD DE LA PATRIA PTE.
- 19 UNIVERSIDAD DE LA PATRIA PTE.
- 20 UNIVERSIDAD DE LA PATRIA PTE.
- 21 UNIVERSIDAD DE LA PATRIA PTE.
- 22 UNIVERSIDAD DE LA PATRIA PTE.
- 23 UNIVERSIDAD DE LA PATRIA PTE.
- 24 UNIVERSIDAD DE LA PATRIA PTE.
- 25 UNIVERSIDAD DE LA PATRIA PTE.
- 26 UNIVERSIDAD DE LA PATRIA PTE.
- 27 UNIVERSIDAD DE LA PATRIA PTE.
- 28 UNIVERSIDAD DE LA PATRIA PTE.
- 29 UNIVERSIDAD DE LA PATRIA PTE.
- 30 UNIVERSIDAD DE LA PATRIA PTE.
- 31 UNIVERSIDAD DE LA PATRIA PTE.
- 32 UNIVERSIDAD DE LA PATRIA PTE.
- 33 UNIVERSIDAD DE LA PATRIA PTE.
- 34 UNIVERSIDAD DE LA PATRIA PTE.
- 35 UNIVERSIDAD DE LA PATRIA PTE.
- 36 UNIVERSIDAD DE LA PATRIA PTE.
- 37 UNIVERSIDAD DE LA PATRIA PTE.
- 38 UNIVERSIDAD DE LA PATRIA PTE.
- 39 UNIVERSIDAD DE LA PATRIA PTE.
- 40 UNIVERSIDAD DE LA PATRIA PTE.
- 41 UNIVERSIDAD DE LA PATRIA PTE.
- 42 UNIVERSIDAD DE LA PATRIA PTE.
- 43 UNIVERSIDAD DE LA PATRIA PTE.
- 44 UNIVERSIDAD DE LA PATRIA PTE.
- 45 UNIVERSIDAD DE LA PATRIA PTE.
- 46 UNIVERSIDAD DE LA PATRIA PTE.
- 47 UNIVERSIDAD DE LA PATRIA PTE.
- 48 UNIVERSIDAD DE LA PATRIA PTE.
- 49 UNIVERSIDAD DE LA PATRIA PTE.
- 50 UNIVERSIDAD DE LA PATRIA PTE.
- 51 UNIVERSIDAD DE LA PATRIA PTE.
- 52 UNIVERSIDAD DE LA PATRIA PTE.
- 53 UNIVERSIDAD DE LA PATRIA PTE.
- 54 UNIVERSIDAD DE LA PATRIA PTE.
- 55 UNIVERSIDAD DE LA PATRIA PTE.
- 56 UNIVERSIDAD DE LA PATRIA PTE.
- 57 UNIVERSIDAD DE LA PATRIA PTE.
- 58 UNIVERSIDAD DE LA PATRIA PTE.
- 59 UNIVERSIDAD DE LA PATRIA PTE.
- 60 UNIVERSIDAD DE LA PATRIA PTE.
- 61 UNIVERSIDAD DE LA PATRIA PTE.
- 62 UNIVERSIDAD DE LA PATRIA PTE.
- 63 UNIVERSIDAD DE LA PATRIA PTE.
- 64 UNIVERSIDAD DE LA PATRIA PTE.
- 65 UNIVERSIDAD DE LA PATRIA PTE.
- 66 UNIVERSIDAD DE LA PATRIA PTE.
- 67 UNIVERSIDAD DE LA PATRIA PTE.
- 68 UNIVERSIDAD DE LA PATRIA PTE.
- 69 UNIVERSIDAD DE LA PATRIA PTE.
- 70 UNIVERSIDAD DE LA PATRIA PTE.
- 71 UNIVERSIDAD DE LA PATRIA PTE.
- 72 UNIVERSIDAD DE LA PATRIA PTE.
- 73 UNIVERSIDAD DE LA PATRIA PTE.
- 74 UNIVERSIDAD DE LA PATRIA PTE.
- 75 UNIVERSIDAD DE LA PATRIA PTE.
- 76 UNIVERSIDAD DE LA PATRIA PTE.
- 77 UNIVERSIDAD DE LA PATRIA PTE.
- 78 UNIVERSIDAD DE LA PATRIA PTE.
- 79 UNIVERSIDAD DE LA PATRIA PTE.
- 80 UNIVERSIDAD DE LA PATRIA PTE.
- 81 UNIVERSIDAD DE LA PATRIA PTE.
- 82 UNIVERSIDAD DE LA PATRIA PTE.
- 83 UNIVERSIDAD DE LA PATRIA PTE.
- 84 UNIVERSIDAD DE LA PATRIA PTE.
- 85 UNIVERSIDAD DE LA PATRIA PTE.
- 86 UNIVERSIDAD DE LA PATRIA PTE.
- 87 UNIVERSIDAD DE LA PATRIA PTE.
- 88 UNIVERSIDAD DE LA PATRIA PTE.
- 89 UNIVERSIDAD DE LA PATRIA PTE.
- 90 UNIVERSIDAD DE LA PATRIA PTE.
- 91 UNIVERSIDAD DE LA PATRIA PTE.
- 92 UNIVERSIDAD DE LA PATRIA PTE.
- 93 UNIVERSIDAD DE LA PATRIA PTE.
- 94 UNIVERSIDAD DE LA PATRIA PTE.
- 95 UNIVERSIDAD DE LA PATRIA PTE.
- 96 UNIVERSIDAD DE LA PATRIA PTE.
- 97 UNIVERSIDAD DE LA PATRIA PTE.
- 98 UNIVERSIDAD DE LA PATRIA PTE.
- 99 UNIVERSIDAD DE LA PATRIA PTE.
- 100 UNIVERSIDAD DE LA PATRIA PTE.



SIMBOLOGÍA

[Symbol]	MANZANA
[Symbol]	CAMELIONES
[Symbol]	NOMBRE DE MANZANA
[Symbol]	NOMBRE DE CALLES
[Symbol]	VALOR DE AVENIDA
[Symbol]	COLONIAS
[Symbol]	VALOR DE ZONA
[Symbol]	LÍMITE DE BANDO
[Symbol]	LÍMITE DE ZONA
[Symbol]	LÍMITE DE COLONIA
[Symbol]	LÍMITE MUNICIPAL
[Symbol]	VALOR ZONA DE TRANSICIÓN
[Symbol]	LÍMITE ZONA DE TRANSICIÓN

VALORES UNITARIOS DEL TERRENO 2005

PROYECCIÓN UTM Hoja 2 de 2
M.D. 1983

- FRACCIONAMIENTOS O COLONIAS**
- | | |
|-----------------------------|--|
| 1 LOMAS UNIVERSIDAD | 12 EL COSTO |
| 2 VALLARTA UNIVERSIDAD PTE. | 13 UNICO U. A. G. |
| 3 JARDINES VALLARTA PTE. | 14 UNIVERSIDAD AUTONOMA DE GUADALAJARA |
| 4 JARDINES VALLARTA PTE. | 15 PASEOS UNIVERSIDAD |
| 5 PARQUE REGENCY | 16 CALLEJON DEL PARQUE |
| 6 VIREYES | 17 BALCONES UNIVERSIDAD |
| 7 VIREYES | 18 PUERTAS DEL TULE |
| 8 ROYAL COUNTRY | 19 RINCÓN DE LOS NOVELISTAS |
| 9 PUERTA DE HIERRO | 20 RESIDENCIAL LAS CUMBRES |
| 10 PUERTA DE HIERRO | 21 LOMAS HABITAT SUR |
| 11 JOCOTAN | 22 LOPEZ MATEOS PTE. |
| | 23 NUEVA GALICIA |

CONSEJO TECNICO CATASTRAL MUNICIPAL

SECRETARÍA DE GOBIERNO DEL D.F.

SECRETARÍA DE ECONOMÍA DEL D.F.

SECRETARÍA DE SALUD DEL D.F.

SECRETARÍA DE EDUCACIÓN DEL D.F.

SECRETARÍA DE CULTURA DEL D.F.

SECRETARÍA DE TURISMO DEL D.F.

SECRETARÍA DE FERIA Y EXPOSICIONES DEL D.F.

SECRETARÍA DE PARTICIPACIÓN CIUDADANA DEL D.F.

SECRETARÍA DE PLANEACIÓN DEL D.F.

SECRETARÍA DE POLÍTICA SOCIAL DEL D.F.

SECRETARÍA DE DEPENDENCIA DEL D.F.

SECRETARÍA DE FERIA Y EXPOSICIONES DEL D.F.

SECRETARÍA DE PARTICIPACIÓN CIUDADANA DEL D.F.

SECRETARÍA DE PLANEACIÓN DEL D.F.

SECRETARÍA DE POLÍTICA SOCIAL DEL D.F.

SECRETARÍA DE DEPENDENCIA DEL D.F.



SIMBOLOGIA

- MANZANA
- CAMELONES
- NOMBRE DE MANZANA
- NOMBRE DE CALLES
- VALOR DE AYUDA
- COLONIAS
- 550 VALOR DE ZONA
- LIMITE DE RANCHO
- LIMITE DE ZONA
- LIMITE DE COLONIA
- LIMITE MUNICIPAL
- 550 VALOR ZONA DE TRANSICION
- LIMITE ZONA DE TRANSICION

PROYECTO: UTM Hoja 1 de 2
MADE: 2005

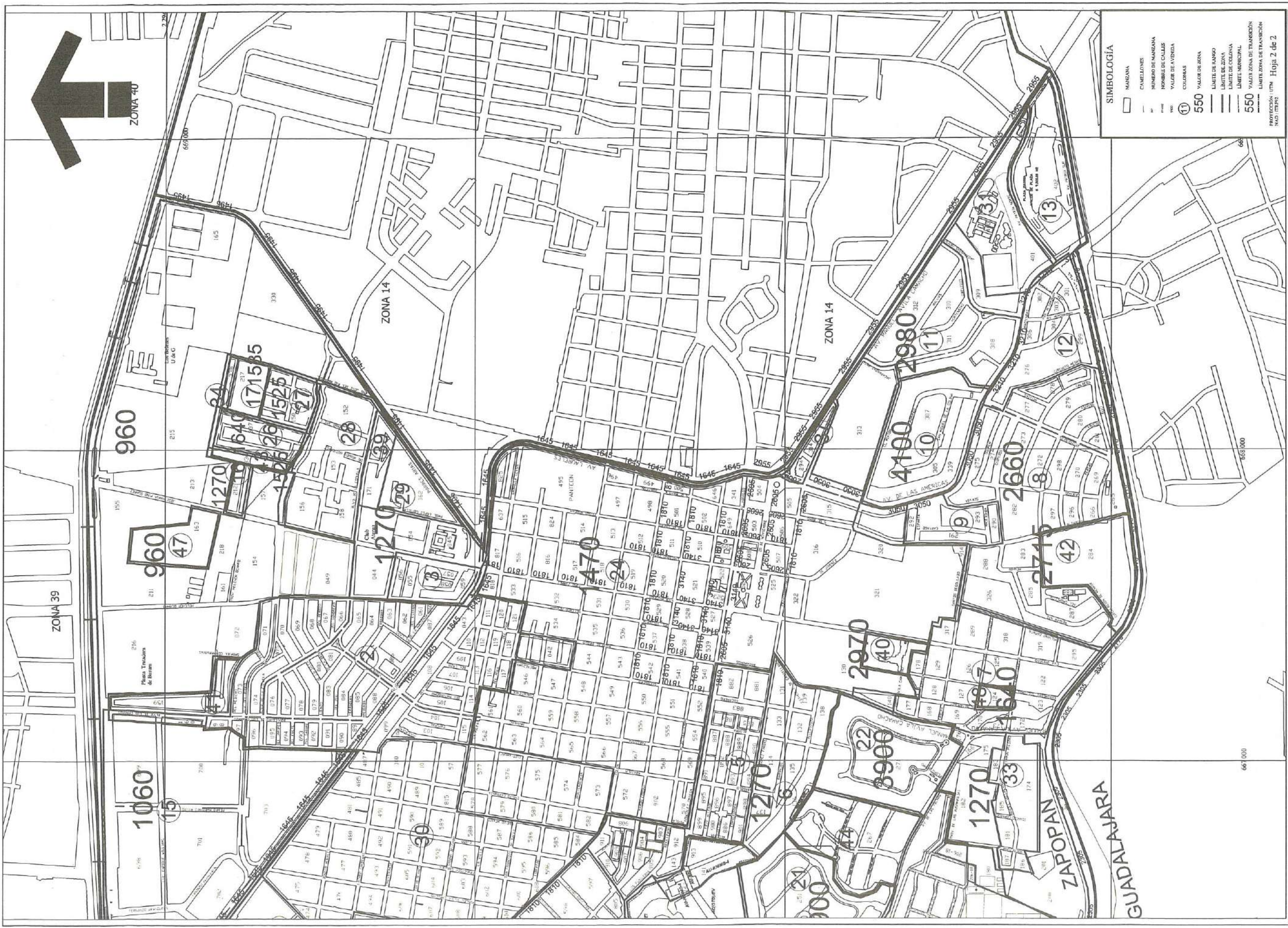
VALORES UNITARIOS DEL TERRENO 2005

VALOR UNITARIO	29
VALOR UNITARIO	D65-10

- FRACCIONAMIENTOS O COLONIAS**
- 1 LAS ANSOLEDAS INFORMATI
 - 2 MEDIO DE LOS ANSOLEDAS NORTE
 - 3 UNIDAD REPUBLICA
 - 4 UNIDAD VISTA
 - 5 ALTA VISTA
 - 6 UNIDAD VISTA
 - 7 UNIDAD VISTA
 - 8 UNIDAD VISTA
 - 9 UNIDAD VISTA
 - 10 UNIDAD VISTA
 - 11 UNIDAD VISTA
 - 12 UNIDAD VISTA
 - 13 UNIDAD VISTA
 - 14 UNIDAD VISTA
 - 15 UNIDAD VISTA
 - 16 UNIDAD VISTA
 - 17 UNIDAD VISTA
 - 18 UNIDAD VISTA
 - 19 UNIDAD VISTA
 - 20 UNIDAD VISTA
 - 21 UNIDAD VISTA
 - 22 UNIDAD VISTA
 - 23 UNIDAD VISTA
 - 24 UNIDAD VISTA
 - 25 UNIDAD VISTA
 - 26 UNIDAD VISTA
 - 27 UNIDAD VISTA
 - 28 UNIDAD VISTA
 - 29 UNIDAD VISTA
 - 30 UNIDAD VISTA
 - 31 UNIDAD VISTA
 - 32 UNIDAD VISTA
 - 33 UNIDAD VISTA
 - 34 UNIDAD VISTA
 - 35 UNIDAD VISTA
 - 36 UNIDAD VISTA
 - 37 UNIDAD VISTA
 - 38 UNIDAD VISTA
 - 39 UNIDAD VISTA
 - 40 UNIDAD VISTA
 - 41 UNIDAD VISTA
 - 42 UNIDAD VISTA
 - 43 UNIDAD VISTA
 - 44 UNIDAD VISTA
 - 45 UNIDAD VISTA
 - 46 UNIDAD VISTA
 - 47 UNIDAD VISTA
 - 48 UNIDAD VISTA
 - 49 UNIDAD VISTA
 - 50 UNIDAD VISTA
 - 51 UNIDAD VISTA
 - 52 UNIDAD VISTA
 - 53 UNIDAD VISTA
 - 54 UNIDAD VISTA
 - 55 UNIDAD VISTA
 - 56 UNIDAD VISTA
 - 57 UNIDAD VISTA
 - 58 UNIDAD VISTA
 - 59 UNIDAD VISTA
 - 60 UNIDAD VISTA
 - 61 UNIDAD VISTA
 - 62 UNIDAD VISTA
 - 63 UNIDAD VISTA
 - 64 UNIDAD VISTA
 - 65 UNIDAD VISTA
 - 66 UNIDAD VISTA
 - 67 UNIDAD VISTA
 - 68 UNIDAD VISTA
 - 69 UNIDAD VISTA
 - 70 UNIDAD VISTA
 - 71 UNIDAD VISTA
 - 72 UNIDAD VISTA
 - 73 UNIDAD VISTA
 - 74 UNIDAD VISTA
 - 75 UNIDAD VISTA
 - 76 UNIDAD VISTA
 - 77 UNIDAD VISTA
 - 78 UNIDAD VISTA
 - 79 UNIDAD VISTA
 - 80 UNIDAD VISTA
 - 81 UNIDAD VISTA
 - 82 UNIDAD VISTA
 - 83 UNIDAD VISTA
 - 84 UNIDAD VISTA
 - 85 UNIDAD VISTA
 - 86 UNIDAD VISTA
 - 87 UNIDAD VISTA
 - 88 UNIDAD VISTA
 - 89 UNIDAD VISTA
 - 90 UNIDAD VISTA
 - 91 UNIDAD VISTA
 - 92 UNIDAD VISTA
 - 93 UNIDAD VISTA
 - 94 UNIDAD VISTA
 - 95 UNIDAD VISTA
 - 96 UNIDAD VISTA
 - 97 UNIDAD VISTA
 - 98 UNIDAD VISTA
 - 99 UNIDAD VISTA
 - 100 UNIDAD VISTA

CONSEJO TECNICO CATASTRAL MUNICIPAL

PROYECTO: UTM Hoja 1 de 2
MADE: 2005



SIMBOLOGÍA

- MARGINA
- CALLEJONES
- NÚMERO DE MANZANA
- NOMBRE DE CALLES
- VALOR DE AVENDA
- COLONIAS
- VALOR DE ZONA
- LÍMITE DE PLANTO
- LÍMITE DE ZONA
- LÍMITE DE COLONIA
- LÍMITE MUNICIPAL
- 550 VALOR ZONA DE TRANSICIÓN
- LÍMITE ZONA DE TRANSICIÓN

PROYECCIÓN: UTM Hoja 2 de 2
M.A.D. (I.T.R.)

VALORES UNITARIOS DEL TERRENO 2005

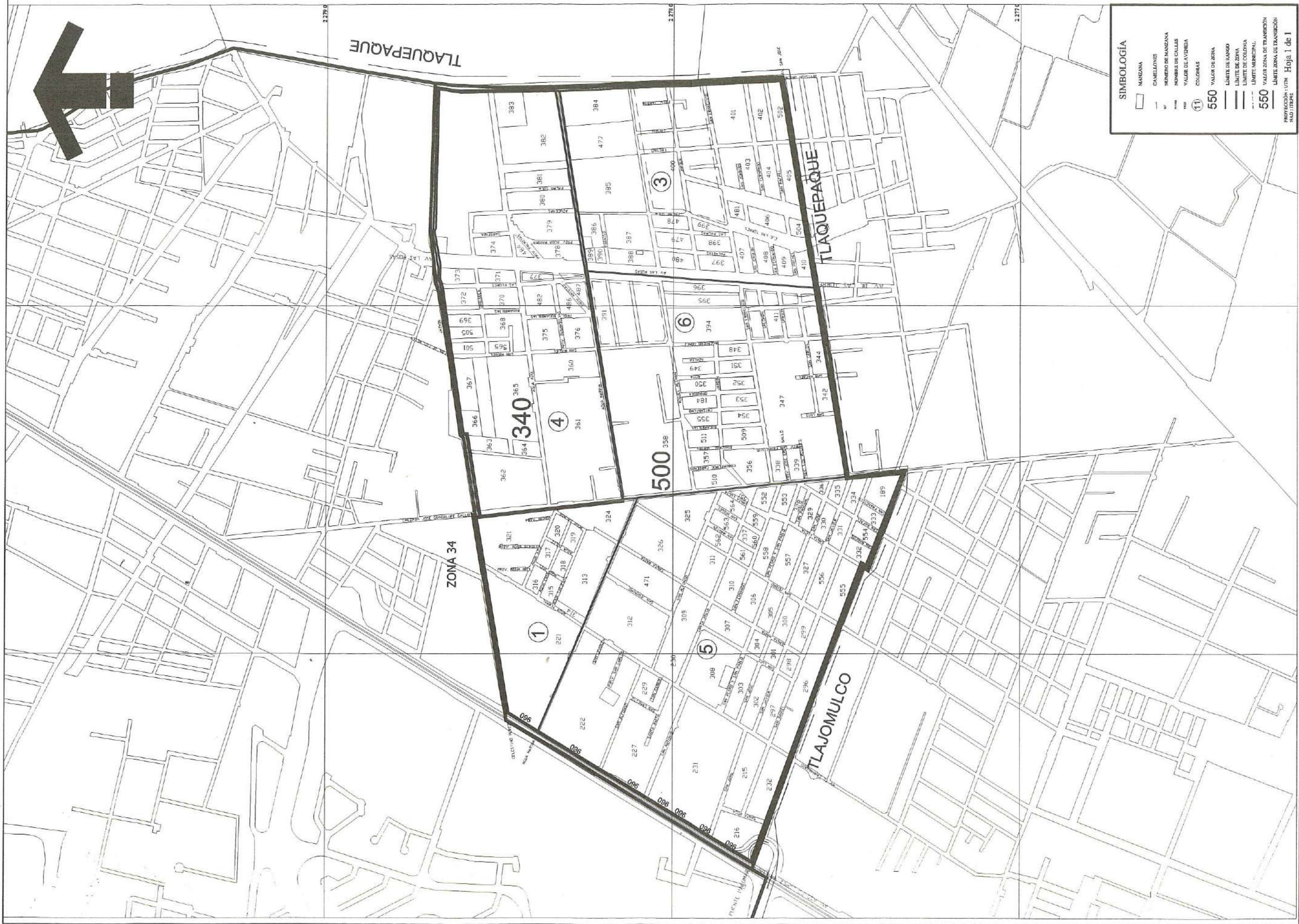
PROYECCIÓN: UTM Hoja 2 de 2

29

D65-10

- FRACCIONAMIENTOS O COLONIAS**
- 1 LAS ARBOLEDAS INFONAVIT
 - 2 LAS UNIONES DEL VIGIL
 - 3 UNIONES DEL VIGIL NORTE
 - 4 LINDAD REPUBLICA
 - 5 LINDAD VISTA
 - 6 ALTA VISTA
 - 7 ALTA VISTA
 - 8 LOMA BLANCA
 - 9 LOMA BLANCA
 - 10 LOMA BLANCA
 - 11 JACARANDAS
 - 12 JACARANDAS
 - 13 PLAZA PATRIA
 - 14 ESTATUTO JURIDICO
 - 15 BELLESI NORTE
 - 16 BELLESI NORTE
 - 17 AVENIDA DEL PARASO
 - 18 EL PARASO
 - 19 SAN JUAN BOSQUE
 - 20 ATLAS COLOMOS
 - 21 VILLA COGNAL
 - 22 VILLA COGNAL
 - 23 CONJUNTO HABITACIONAL UAG.
 - 24 VILLAS COLOMOS
 - 25 SAN FRANCISCO
 - 26 LOS ARETOS
 - 27 CONJUNTO SAN GILBERTO
 - 28 CONJUNTO ZAPORAS
 - 29 CONJUNTO ZAPORAS
 - 30 SAN PEDRO EYDAL
 - 31 SAN JOSE DEL BAJO
 - 32 SAN JOSE DEL BAJO
 - 33 SAN JOSE DEL BAJO
 - 34 VILLA PALMA
 - 35 VILLA PALMA
 - 36 VILLAS COLOMOS
 - 37 EL CAPULLO SUR
 - 38 VILLAS COLOMOS
 - 39 VILLAS COLOMOS
 - 40 CANCHAS DE SAN FERNANDO
 - 41 LA LOMA DE SAN FERNANDO
 - 42 EL HERRERO
 - 43 EL HERRERO
 - 44 RESIDENCIAL VILLA PALMA
 - 45 RESIDENCIAL VILLA PALMA
 - 46 ZOTOGARDE
 - 47 DESARROLLO LOS LAURELES
 - 48 VILLAS COLOMOS

PROYECTO INICIADO	CONSEJO TECNICO CATASTRAL MUNICIPAL	INSTITUCION REVISORA DEL TITULO	INSTITUCION REGISTRADORA
FECHA DE EMISION	FECHA DE EMISION	FECHA DE EMISION	FECHA DE EMISION
FECHA DE EMISION	FECHA DE EMISION	FECHA DE EMISION	FECHA DE EMISION
FECHA DE EMISION	FECHA DE EMISION	FECHA DE EMISION	FECHA DE EMISION
FECHA DE EMISION	FECHA DE EMISION	FECHA DE EMISION	FECHA DE EMISION



SIMBOLOGÍA

- MANZANA
- CAMELIONES
- NUMERO DE MANZANA
- NUMERO DE CALLES
- VALOR DE AVIEDA
- COLONIAS
- (1)

550 VALOR DE ZONA
 LIMITE DE RANGO
 LIMITE DE ZONA
 LIMITE DE COLONIA
 LIMITE MUNICIPAL
 550 VALOR ZONA DE TRANSICION
 LIMITE ZONA DE TRANSICION
 PROYECCION UTM Hoja 1 de 1
 NAD (ITERS)

VALORES UNITARIOS DEL TERRENO 2005	
1 AGUA BLANCA SUR	3 LA PALMIRA
4 LA FLORIDA	5 EL CAMPANARIO
6 LOS CAJETES	
FRACCIONMENTOS O COLONIAS	
CONSEJO TECNICO CATASTRAL MUNICIPAL	
<small>PRESENTE: ALCALDE MUNICIPAL, PRESIDENTE DEL COMITÉ MUNICI- PAL DEL CATASTRO, PRESIDENTE DEL COMITÉ MUNICI- PAL DE LA ASISTENCIA TECNICA Y ADMINISTRATIVA DEL CATASTRO, PRESIDENTE DEL COMITÉ MUNICI- PAL DE LA ASISTENCIA TECNICA Y ADMINISTRATIVA DEL CATASTRO, PRESIDENTE DEL COMITÉ MUNICI- PAL DE LA ASISTENCIA TECNICA Y ADMINISTRATIVA DEL CATASTRO.</small>	<small>SECRETARIO: ALCALDE MUNICIPAL, PRESIDENTE DEL COMITÉ MUNICI- PAL DEL CATASTRO, PRESIDENTE DEL COMITÉ MUNICI- PAL DE LA ASISTENCIA TECNICA Y ADMINISTRATIVA DEL CATASTRO, PRESIDENTE DEL COMITÉ MUNICI- PAL DE LA ASISTENCIA TECNICA Y ADMINISTRATIVA DEL CATASTRO.</small>
<small>SECRETARIO: ALCALDE MUNICIPAL, PRESIDENTE DEL COMITÉ MUNICI- PAL DEL CATASTRO, PRESIDENTE DEL COMITÉ MUNICI- PAL DE LA ASISTENCIA TECNICA Y ADMINISTRATIVA DEL CATASTRO, PRESIDENTE DEL COMITÉ MUNICI- PAL DE LA ASISTENCIA TECNICA Y ADMINISTRATIVA DEL CATASTRO.</small>	<small>SECRETARIO: ALCALDE MUNICIPAL, PRESIDENTE DEL COMITÉ MUNICI- PAL DEL CATASTRO, PRESIDENTE DEL COMITÉ MUNICI- PAL DE LA ASISTENCIA TECNICA Y ADMINISTRATIVA DEL CATASTRO, PRESIDENTE DEL COMITÉ MUNICI- PAL DE LA ASISTENCIA TECNICA Y ADMINISTRATIVA DEL CATASTRO.</small>
<small>SECRETARIO: ALCALDE MUNICIPAL, PRESIDENTE DEL COMITÉ MUNICI- PAL DEL CATASTRO, PRESIDENTE DEL COMITÉ MUNICI- PAL DE LA ASISTENCIA TECNICA Y ADMINISTRATIVA DEL CATASTRO, PRESIDENTE DEL COMITÉ MUNICI- PAL DE LA ASISTENCIA TECNICA Y ADMINISTRATIVA DEL CATASTRO.</small>	<small>SECRETARIO: ALCALDE MUNICIPAL, PRESIDENTE DEL COMITÉ MUNICI- PAL DEL CATASTRO, PRESIDENTE DEL COMITÉ MUNICI- PAL DE LA ASISTENCIA TECNICA Y ADMINISTRATIVA DEL CATASTRO, PRESIDENTE DEL COMITÉ MUNICI- PAL DE LA ASISTENCIA TECNICA Y ADMINISTRATIVA DEL CATASTRO.</small>
<small>SECRETARIO: ALCALDE MUNICIPAL, PRESIDENTE DEL COMITÉ MUNICI- PAL DEL CATASTRO, PRESIDENTE DEL COMITÉ MUNICI- PAL DE LA ASISTENCIA TECNICA Y ADMINISTRATIVA DEL CATASTRO, PRESIDENTE DEL COMITÉ MUNICI- PAL DE LA ASISTENCIA TECNICA Y ADMINISTRATIVA DEL CATASTRO.</small>	<small>SECRETARIO: ALCALDE MUNICIPAL, PRESIDENTE DEL COMITÉ MUNICI- PAL DEL CATASTRO, PRESIDENTE DEL COMITÉ MUNICI- PAL DE LA ASISTENCIA TECNICA Y ADMINISTRATIVA DEL CATASTRO, PRESIDENTE DEL COMITÉ MUNICI- PAL DE LA ASISTENCIA TECNICA Y ADMINISTRATIVA DEL CATASTRO.</small>
<small>SECRETARIO: ALCALDE MUNICIPAL, PRESIDENTE DEL COMITÉ MUNICI- PAL DEL CATASTRO, PRESIDENTE DEL COMITÉ MUNICI- PAL DE LA ASISTENCIA TECNICA Y ADMINISTRATIVA DEL CATASTRO, PRESIDENTE DEL COMITÉ MUNICI- PAL DE LA ASISTENCIA TECNICA Y ADMINISTRATIVA DEL CATASTRO.</small>	<small>SECRETARIO: ALCALDE MUNICIPAL, PRESIDENTE DEL COMITÉ MUNICI- PAL DEL CATASTRO, PRESIDENTE DEL COMITÉ MUNICI- PAL DE LA ASISTENCIA TECNICA Y ADMINISTRATIVA DEL CATASTRO, PRESIDENTE DEL COMITÉ MUNICI- PAL DE LA ASISTENCIA TECNICA Y ADMINISTRATIVA DEL CATASTRO.</small>
<small>SECRETARIO: ALCALDE MUNICIPAL, PRESIDENTE DEL COMITÉ MUNICI- PAL DEL CATASTRO, PRESIDENTE DEL COMITÉ MUNICI- PAL DE LA ASISTENCIA TECNICA Y ADMINISTRATIVA DEL CATASTRO, PRESIDENTE DEL COMITÉ MUNICI- PAL DE LA ASISTENCIA TECNICA Y ADMINISTRATIVA DEL CATASTRO.</small>	<small>SECRETARIO: ALCALDE MUNICIPAL, PRESIDENTE DEL COMITÉ MUNICI- PAL DEL CATASTRO, PRESIDENTE DEL COMITÉ MUNICI- PAL DE LA ASISTENCIA TECNICA Y ADMINISTRATIVA DEL CATASTRO, PRESIDENTE DEL COMITÉ MUNICI- PAL DE LA ASISTENCIA TECNICA Y ADMINISTRATIVA DEL CATASTRO.</small>
<small>SECRETARIO: ALCALDE MUNICIPAL, PRESIDENTE DEL COMITÉ MUNICI- PAL DEL CATASTRO, PRESIDENTE DEL COMITÉ MUNICI- PAL DE LA ASISTENCIA TECNICA Y ADMINISTRATIVA DEL CATASTRO, PRESIDENTE DEL COMITÉ MUNICI- PAL DE LA ASISTENCIA TECNICA Y ADMINISTRATIVA DEL CATASTRO.</small>	<small>SECRETARIO: ALCALDE MUNICIPAL, PRESIDENTE DEL COMITÉ MUNICI- PAL DEL CATASTRO, PRESIDENTE DEL COMITÉ MUNICI- PAL DE LA ASISTENCIA TECNICA Y ADMINISTRATIVA DEL CATASTRO, PRESIDENTE DEL COMITÉ MUNICI- PAL DE LA ASISTENCIA TECNICA Y ADMINISTRATIVA DEL CATASTRO.</small>
<small>SECRETARIO: ALCALDE MUNICIPAL, PRESIDENTE DEL COMITÉ MUNICI- PAL DEL CATASTRO, PRESIDENTE DEL COMITÉ MUNICI- PAL DE LA ASISTENCIA TECNICA Y ADMINISTRATIVA DEL CATASTRO, PRESIDENTE DEL COMITÉ MUNICI- PAL DE LA ASISTENCIA TECNICA Y ADMINISTRATIVA DEL CATASTRO.</small>	<small>SECRETARIO: ALCALDE MUNICIPAL, PRESIDENTE DEL COMITÉ MUNICI- PAL DEL CATASTRO, PRESIDENTE DEL COMITÉ MUNICI- PAL DE LA ASISTENCIA TECNICA Y ADMINISTRATIVA DEL CATASTRO, PRESIDENTE DEL COMITÉ MUNICI- PAL DE LA ASISTENCIA TECNICA Y ADMINISTRATIVA DEL CATASTRO.</small>
<small>SECRETARIO: ALCALDE MUNICIPAL, PRESIDENTE DEL COMITÉ MUNICI- PAL DEL CATASTRO, PRESIDENTE DEL COMITÉ MUNICI- PAL DE LA ASISTENCIA TECNICA Y ADMINISTRATIVA DEL CATASTRO, PRESIDENTE DEL COMITÉ MUNICI- PAL DE LA ASISTENCIA TECNICA Y ADMINISTRATIVA DEL CATASTRO.</small>	<small>SECRETARIO: ALCALDE MUNICIPAL, PRESIDENTE DEL COMITÉ MUNICI- PAL DEL CATASTRO, PRESIDENTE DEL COMITÉ MUNICI- PAL DE LA ASISTENCIA TECNICA Y ADMINISTRATIVA DEL CATASTRO, PRESIDENTE DEL COMITÉ MUNICI- PAL DE LA ASISTENCIA TECNICA Y ADMINISTRATIVA DEL CATASTRO.</small>



SIMBOLOGIA

	MANZANA
	CAMELIONES
	NUMERO DE MANZANA
	NOMBRE DE CALLES
	VALOR DE AVENIDA
	COSECHAS
	VALOR DE ZONA
	LIMITE DE ZONA
	LIMITE DE COLONIA
	LIMITE MUNICIPAL
	VALOR ZONA DE TRANSICION
	LIMITE ZONA DE TRANSICION

PROYECCION UTM Hoja I de 2
SAB. ITREPO

VALORES UNITARIOS DEL TERRENO 2005

MANZANA	550
LIMITE DE ZONA	550
LIMITE DE COLONIA	550
LIMITE MUNICIPAL	550
VALOR ZONA DE TRANSICION	550
LIMITE ZONA DE TRANSICION	550

PROYECCION UTM Hoja I de 2
SAB. ITREPO

FRACCIONAMIENTOS O COLUMNAS

17	BUGAMBILLAS SUR
18	LAZULES RESIDENCIAL
19	AGUA BLANCA INDUSTRIAL
20	AGUA BLANCA INDUSTRIAL
21	MARRANO OTERO SUR
22	LAZULES RESIDENCIAL
23	LAZULES RESIDENCIAL
24	LAZULES RESIDENCIAL
25	LAZULES RESIDENCIAL
26	LAZULES RESIDENCIAL
27	LAZULES RESIDENCIAL
28	LAZULES RESIDENCIAL
29	LAZULES RESIDENCIAL
30	LAZULES RESIDENCIAL
31	LAZULES RESIDENCIAL

FRACCIONAMIENTOS O COLUMNAS

1	CO. BUGAMBILLAS SUR
2	LOS PINOS CAMPESTRE
3	BUGAMBILLAS SUR
4	BUGAMBILLAS SUR
5	AGUA BLANCA H.
6	AGRICOLA
7	AGRICOLA
8	EL BRISNO
9	EL BRISNO
10	MIGUEL DE LA MORA
11	MIGUEL DE LA MORA
12	SANTA ANA TERPITLAN
13	DEL BOSQUE
14	RANCONADA DEL IRS
15	RANCONADA DEL IRS
16	LA HACIENDA

FRACCIONAMIENTOS O COLUMNAS

32	EL GARABATO
33	VILLAS DEL IRIS
34	VILLAS DEL IRIS
35	PINOS CAMPESTRE ZAS
36	COND. HORIZ. LOS PINOS
37	VILLAS DEL IRIS
38	VILLAS DEL IRIS
39	RANCONADA BUGAMBILLAS
40	RANCONADA BUGAMBILLAS
41	LOS PINOS DE SANTA ANA
42	HACIENDAS DE SANTA ANA
43	LAZULES RESIDENCIAL
44	LAZULES RESIDENCIAL
45	POTALES DE SANTA ANA

CONSEJO TECNICO CATASTRAL MUNICIPAL

SECRETARÍA DE ECONOMÍA	SECRETARÍA DE ECONOMÍA
SECRETARÍA DE ECONOMÍA	SECRETARÍA DE ECONOMÍA
SECRETARÍA DE ECONOMÍA	SECRETARÍA DE ECONOMÍA
SECRETARÍA DE ECONOMÍA	SECRETARÍA DE ECONOMÍA
SECRETARÍA DE ECONOMÍA	SECRETARÍA DE ECONOMÍA
SECRETARÍA DE ECONOMÍA	SECRETARÍA DE ECONOMÍA
SECRETARÍA DE ECONOMÍA	SECRETARÍA DE ECONOMÍA
SECRETARÍA DE ECONOMÍA	SECRETARÍA DE ECONOMÍA
SECRETARÍA DE ECONOMÍA	SECRETARÍA DE ECONOMÍA
SECRETARÍA DE ECONOMÍA	SECRETARÍA DE ECONOMÍA

CONSEJO TECNICO CATASTRAL MUNICIPAL

SECRETARÍA DE ECONOMÍA	SECRETARÍA DE ECONOMÍA
SECRETARÍA DE ECONOMÍA	SECRETARÍA DE ECONOMÍA
SECRETARÍA DE ECONOMÍA	SECRETARÍA DE ECONOMÍA
SECRETARÍA DE ECONOMÍA	SECRETARÍA DE ECONOMÍA
SECRETARÍA DE ECONOMÍA	SECRETARÍA DE ECONOMÍA
SECRETARÍA DE ECONOMÍA	SECRETARÍA DE ECONOMÍA
SECRETARÍA DE ECONOMÍA	SECRETARÍA DE ECONOMÍA
SECRETARÍA DE ECONOMÍA	SECRETARÍA DE ECONOMÍA
SECRETARÍA DE ECONOMÍA	SECRETARÍA DE ECONOMÍA
SECRETARÍA DE ECONOMÍA	SECRETARÍA DE ECONOMÍA

CONSEJO TECNICO CATASTRAL MUNICIPAL

SECRETARÍA DE ECONOMÍA	SECRETARÍA DE ECONOMÍA
SECRETARÍA DE ECONOMÍA	SECRETARÍA DE ECONOMÍA
SECRETARÍA DE ECONOMÍA	SECRETARÍA DE ECONOMÍA
SECRETARÍA DE ECONOMÍA	SECRETARÍA DE ECONOMÍA
SECRETARÍA DE ECONOMÍA	SECRETARÍA DE ECONOMÍA
SECRETARÍA DE ECONOMÍA	SECRETARÍA DE ECONOMÍA
SECRETARÍA DE ECONOMÍA	SECRETARÍA DE ECONOMÍA
SECRETARÍA DE ECONOMÍA	SECRETARÍA DE ECONOMÍA
SECRETARÍA DE ECONOMÍA	SECRETARÍA DE ECONOMÍA
SECRETARÍA DE ECONOMÍA	SECRETARÍA DE ECONOMÍA

CONSEJO TECNICO CATASTRAL MUNICIPAL

SECRETARÍA DE ECONOMÍA	SECRETARÍA DE ECONOMÍA
SECRETARÍA DE ECONOMÍA	SECRETARÍA DE ECONOMÍA
SECRETARÍA DE ECONOMÍA	SECRETARÍA DE ECONOMÍA
SECRETARÍA DE ECONOMÍA	SECRETARÍA DE ECONOMÍA
SECRETARÍA DE ECONOMÍA	SECRETARÍA DE ECONOMÍA
SECRETARÍA DE ECONOMÍA	SECRETARÍA DE ECONOMÍA
SECRETARÍA DE ECONOMÍA	SECRETARÍA DE ECONOMÍA
SECRETARÍA DE ECONOMÍA	SECRETARÍA DE ECONOMÍA
SECRETARÍA DE ECONOMÍA	SECRETARÍA DE ECONOMÍA
SECRETARÍA DE ECONOMÍA	SECRETARÍA DE ECONOMÍA



VALORES UNITARIOS DEL TERRENO 2005

PROYECCION UTM	Hoja 1 de 2
NAD 1989	

FRACCIONAMIENTOS O COLONIAS

1	CO. BUGAMBILIAS I SECCION
2	BUGAMBILIAS I SECCION
3	BUGAMBILIAS I SECCION
4	EL MANATE
5	AGRICOLA LA CAJA H.
6	PASEOS DEL BRISERO
7	AGRICOLA LA CAJA H.
8	EL MANATE
9	LA JERONIMITA
10	EL PUEBLO DE LA MADRID
11	FRANCISCO SARAGIA
12	EL MANATE
13	EL PASADITO
14	LA LOMA
15	LA JERONIMITA
16	LA JERONIMITA

FRACCIONAMIENTOS O COLONIAS

17	BUGAMBILIAS I SECCION
18	BUGAMBILIAS I SECCION
19	BUGAMBILIAS I SECCION
20	AGUA BLANCA INDUSTRIAL
21	AGUA BLANCA INDUSTRIAL
22	MASADO ULTRASUR
23	MASADO ULTRASUR
24	PARASO LOS PINOS
25	PARASO LOS PINOS
26	CASA BLANCA
27	LOS PINOS DEL INTERPE
28	LOS PINOS DEL INTERPE
29	EL NOCAL
30	POCOITOS CAMPESTRE
31	LA ESMERALDA

VALORES UNITARIOS DEL TERRENO 2005

32	EL GARABATO
33	VILLAS DEL REAL
34	VILLAS DEL REAL
35	PINOS CAMPESTRE PA. S.
36	COND. HORIZ. LOS PINOS
37	VILLAS DEL INTERPE
38	VILLAS DEL INTERPE
39	RINCÓNADA BUGAMBILIAS
40	RINCÓNADA BUGAMBILIAS
41	LOS PINOS DE SANTA ANA
42	HACIENDAS DE SANTA ANA
43	VILLAS DEL REAL
44	VILLAS DEL REAL
45	POTAJALES DE SANTA ANA

CONSEJO TECNICO CATASTRAL MUNICIPAL

COORDINADOR GENERAL	DR. JOSÉ LUIS GARCÍA
SECRETARIO	DR. JOSÉ LUIS GARCÍA
MEMBROS	DR. JOSÉ LUIS GARCÍA, DR. JOSÉ LUIS GARCÍA, DR. JOSÉ LUIS GARCÍA

CONSEJO TECNICO CATASTRAL MUNICIPAL

COORDINADOR GENERAL	DR. JOSÉ LUIS GARCÍA
SECRETARIO	DR. JOSÉ LUIS GARCÍA
MEMBROS	DR. JOSÉ LUIS GARCÍA, DR. JOSÉ LUIS GARCÍA, DR. JOSÉ LUIS GARCÍA

CONSEJO TECNICO CATASTRAL MUNICIPAL

COORDINADOR GENERAL	DR. JOSÉ LUIS GARCÍA
SECRETARIO	DR. JOSÉ LUIS GARCÍA
MEMBROS	DR. JOSÉ LUIS GARCÍA, DR. JOSÉ LUIS GARCÍA, DR. JOSÉ LUIS GARCÍA

CONSEJO TECNICO CATASTRAL MUNICIPAL

COORDINADOR GENERAL	DR. JOSÉ LUIS GARCÍA
SECRETARIO	DR. JOSÉ LUIS GARCÍA
MEMBROS	DR. JOSÉ LUIS GARCÍA, DR. JOSÉ LUIS GARCÍA, DR. JOSÉ LUIS GARCÍA



SIMBOLOGÍA

MANZANA	550	VALOR DE ZONA
CABELLONES	---	LÍMITE DE BARRIO
NÚMERO DE MANZANA	---	LÍMITE DE ZONA
NÚMERO DE CALLES	---	LÍMITE DE COLONIA
VALOR DE ATENIDA	---	LÍMITE MUNICIPAL
COLONIAS	---	550
		VALOR ZONA DE TRANSICIÓN
		LÍMITE ZONA DE TRANSICIÓN

PROYECTO: UTM Hoja 2 de 2.
 NAD ITIRAP.

VALORES UNITARIOS DEL TERRENO 2005

34
 D65-G5

- FRACCIONAMIENTOS O COLONIAS**
- 17 BUGAMBILIAS
 - 18 CONDOMINIO CENTRAL
 - 21 AGUA BLANCA INDUSTRIAL
 - 22 VILLAS DEL SUR
 - 23 POCITOS CAMPESTRE
 - 24 POCITOS CAMPESTRE PA.S.
 - 25 VILLAS DEL INTERTE
 - 26 VILLAS DEL INTERTE
 - 27 PAVANES LOS PINOS
 - 28 CASA BLANCA
 - 29 EL ARROYO DEL INTERTE
 - 30 POCITOS CAMPESTRE
 - 31 LA ESMERALDA

- 1 CD. BUGAMBILIAS II SECCION**
- 1 LOS PINOS CAMPESTRE
 - 2 EL MATE
 - 3 EL MATE
 - 4 EL MATE
 - 5 AGUA BLANCA H.
 - 6 PASOS DEL BRISO
 - 7 EL BRISO
 - 8 EL BRISO
 - 9 EL BRISO
 - 10 EL BRISO
 - 11 FRANCISCO SABAÑA
 - 12 SANTA ANA TEPETILLAN
 - 13 LA LOMA
 - 14 LA LOMA
 - 15 RINCÓN DEL RIS
 - 16 LA HACIENDA

PROYECTO: UTM Hoja 2 de 2.
 NAD ITIRAP.

CONSEJO TÉCNICO CATASTRAL MUNICIPAL

INSTRUMENTO DE VALUACIÓN DEL TERRENO

PROYECTO: UTM Hoja 2 de 2.
 NAD ITIRAP.



SIMBOLOGÍA

- MANZANA
- CONJUNTO
- NÚMERO DE MANZANA
- NOMBRE DE CALLES
- NOMBRE DE AVENIDA
- VALOR DE AVENIDA
- COLONIAS
- VALOR DE ZONA
- LÍMITE DE RANCHO
- LÍMITE DE ZONA
- LÍMITE DE COLONIA
- LÍMITE MUNICIPAL
- 550 VALOR ZONA DE TRANSICIÓN
- LÍMITE ZONA DE TRANSICIÓN

PRODUCCIÓN: LTM Hoja 1 de 2
NO. 11924

VALORES UNITARIOS DEL TERRENO 2005

35

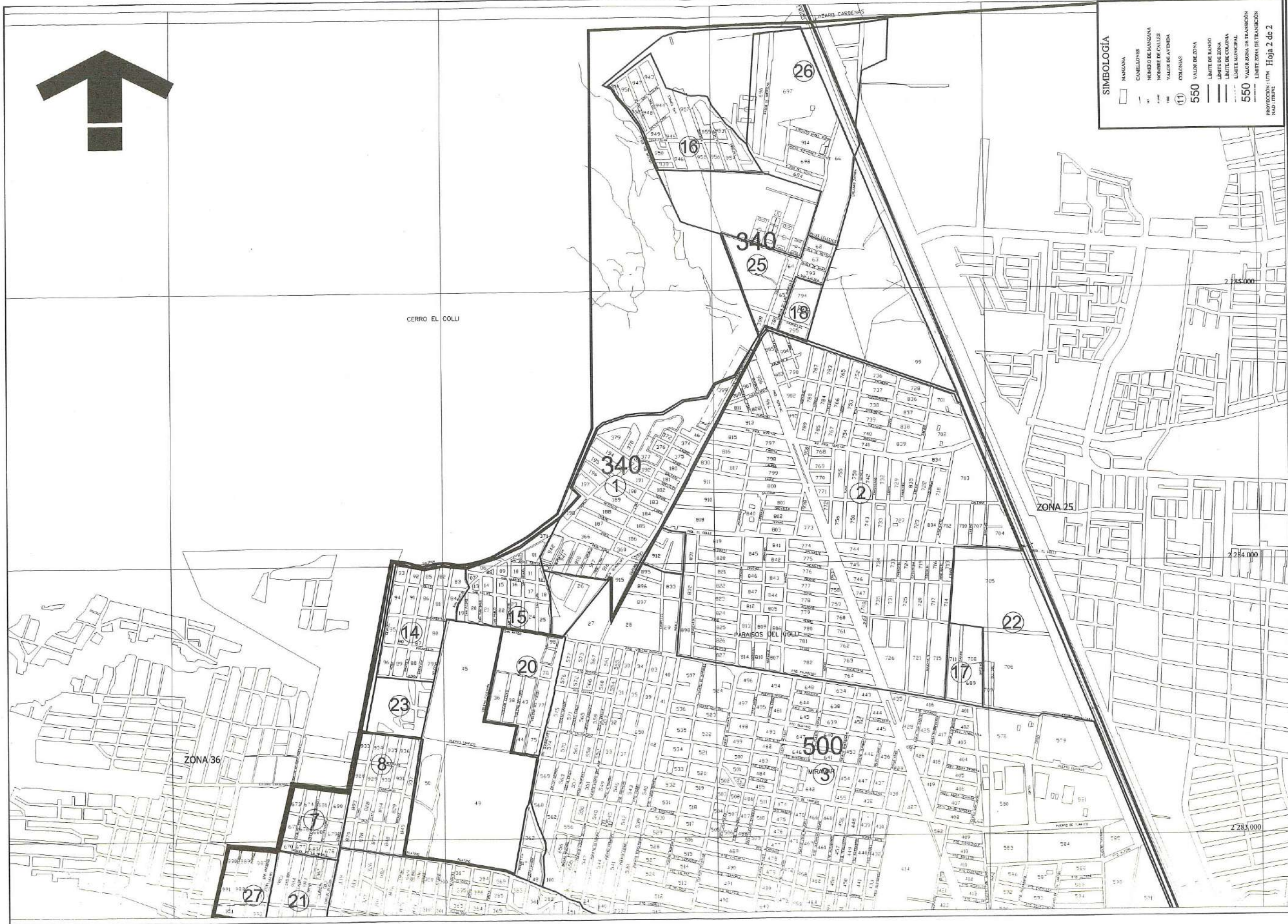
D65-G4

- FRACCIONMIENTOS O COLONIAS**
- 1 BALCONES DEL SOL
 - 2 PARAJOS DEL COLLI
 - 3 ARENALES TAPATIOS
 - 4 MARIANO OTERO NORTE
 - 5 JARDINES TAPATIOS
 - 6 CARLOS RIVERA ACEVES
 - 7 JUAN DE LOS RIOS
 - 8 COLONIA DE LA PRIMERA
 - 9 EL CHARCO
 - 10 EL REHILEY
 - 11 VOLCAN DEL COLLI
 - 12 COLONIA DE LA PRIMERA
 - 13 LOS FORTINES
 - 14 LA GLORIA
 - 15 DOCE DE DICIEMBRE
 - 16 LOMAS DEL COLLI
 - 17 EL CHARCO
 - 18 PUERTAS DEL BOSQUE
 - 19 PUERTAS DEL BOSQUE
 - 20 EL REHILEY
 - 21 COLONIA DE LA PRIMERA
 - 22 COLONIA DE LA PRIMERA
 - 23 LOS FORTINES
 - 24 LA GLORIA
 - 25 LOMAS DEL COLLI PTE
 - 26 LOMAS DEL COLLI
 - 27 LOMAS DE LA PRIMERA
 - 28 PUERTAS DEL BOSQUE
 - 29 PUERTAS DEL BOSQUE
 - 30 NUEVO AMARQUE
 - 31 PUERTAS DEL BOSQUE
 - 32 COLONIA DE LA PRIMERA
 - 33 MISION LA FLORESTA
 - 34 LOS FORTINES
 - 35 MISION LA FLORESTA
 - 36 LOMAS DEL COLLI
 - 37 LOMAS DEL COLLI

CONSEJO TECNICO CATASTRAL MUNICIPAL

DIRECCION GENERAL DE CATASTRO MUNICIPAL
DIRECCION GENERAL DE INFORMACION Y COMUNICACION
DIRECCION GENERAL DE SISTEMAS DE INFORMACION
DIRECCION GENERAL DE SERVICIOS Y OPERACIONES
DIRECCION GENERAL DE ASISTENCIA TECNICA Y ADMINISTRATIVA
DIRECCION GENERAL DE INVESTIGACION Y DESARROLLO TECNICO

DIRECCION GENERAL DE CATASTRO MUNICIPAL
DIRECCION GENERAL DE INFORMACION Y COMUNICACION
DIRECCION GENERAL DE SISTEMAS DE INFORMACION
DIRECCION GENERAL DE SERVICIOS Y OPERACIONES
DIRECCION GENERAL DE ASISTENCIA TECNICA Y ADMINISTRATIVA
DIRECCION GENERAL DE INVESTIGACION Y DESARROLLO TECNICO



SIMBOLOGÍA

- MANZANA
- CALLEJONES
- NOMBRE DE MANZANA
- NOMBRE DE CALLES
- VALOR DE AYUDA
- COLONIAS
- 550 VALOR DE ZONA
- LÍMITE DE RANCHO
- LÍMITE DE ZONA
- LÍMITE DE COLONIA
- LÍMITE MUNICIPAL
- 550 VALOR ZONA DE TRANSICIÓN
- LÍMITE ZONA DE TRANSICIÓN

PROYECCIÓN: UTM Hoja 2 4c 2
MAD: 1700

VALORES UNITARIOS DEL TERRENO 2005

35

D65-G4

- FRACCIONAMIENTOS O COLONIAS**
- 1 BALCONES DEL SOL
 - 2 PARAÍSO DEL COLLI
 - 3 MIRAMAR
 - 4 PARAÍSO DEL GOLLO
 - 5 MARIANO OTERO NORTE
 - 6 EL FONTE TAPATIÓS
 - 7 CALLOS RIVERA ACEVES
 - 8 LA ORESIEMBRE
 - 9 BOQUE DE DICIEMBRE
 - 16 VOLCAN DEL COLLI
 - 17 EL CHARCO
 - 18 EL REBELDE
 - 20 EL REBELDE
 - 21 COLONIA DE LA PRIMAVERA
 - 22 COLIMBERTA ZONA SECCION
 - 24 LOS FORTINES
 - 25 LA GLORIA
 - 26 LONAS DEL COLLI PTE
 - 27 LONAS DE LA PRIMAVERA
 - 28 MIRADOR DEL BOSQUE
 - 29 NUEVO AMARRECER
 - 30 EL REBELDE
 - 33 VALLE DE SAN NICOLAS
 - 35 VACUERTO
 - 36 MISION LA FORTIJA
 - 37 LONAS DEL FORTIN

CONSEJO TECNICO CATASTRAL MUNICIPAL

SECRETARÍA DE ECONOMÍA

SECRETARÍA DE AGRICULTURA, GANADERÍA Y PESQUERÍA

SECRETARÍA DE DESARROLLO URBANO Y MEDIO AMBIENTE

SECRETARÍA DE INFRAESTRUCTURA Y VIVIENDA

SECRETARÍA DE SALUD Y PROTECCIÓN SOCIAL

SECRETARÍA DE TURISMO, CULTURA Y FOLKLORE

SECRETARÍA DE TRABAJO Y PREVISIÓN SOCIAL

SECRETARÍA DE ECONOMÍA

SECRETARÍA DE AGRICULTURA, GANADERÍA Y PESQUERÍA


SECRETARÍA DE DESARROLLO URBANO Y MEDIO AMBIENTE

SECRETARÍA DE INFRAESTRUCTURA Y VIVIENDA

SECRETARÍA DE SALUD Y PROTECCIÓN SOCIAL

SECRETARÍA DE TURISMO, CULTURA Y FOLKLORE

SECRETARÍA DE TRABAJO Y PREVISIÓN SOCIAL



C. El Colli

SIMBOLOGÍA

- MANZANA
- CALLEJONES
- NUMERO DE MANZANA
- NOMBRE DE CALLES
- VALOR DE AVEDIA
- COLONIAS
- 550 VALOR DE ZONA
- LIMITE DE FINCO
- LIMITE DE ZONA
- LIMITE DE COLONIA
- LIMITE MUNICIPAL
- 550 VALOR ZONA DE TRANSICION
- LIMITE ZONA DE TRANSICION

PROYECCION UTM Hoja 1 de 2
NAD (ITRPS)

VALORES UNITARIOS DEL TERRENO 2005

36

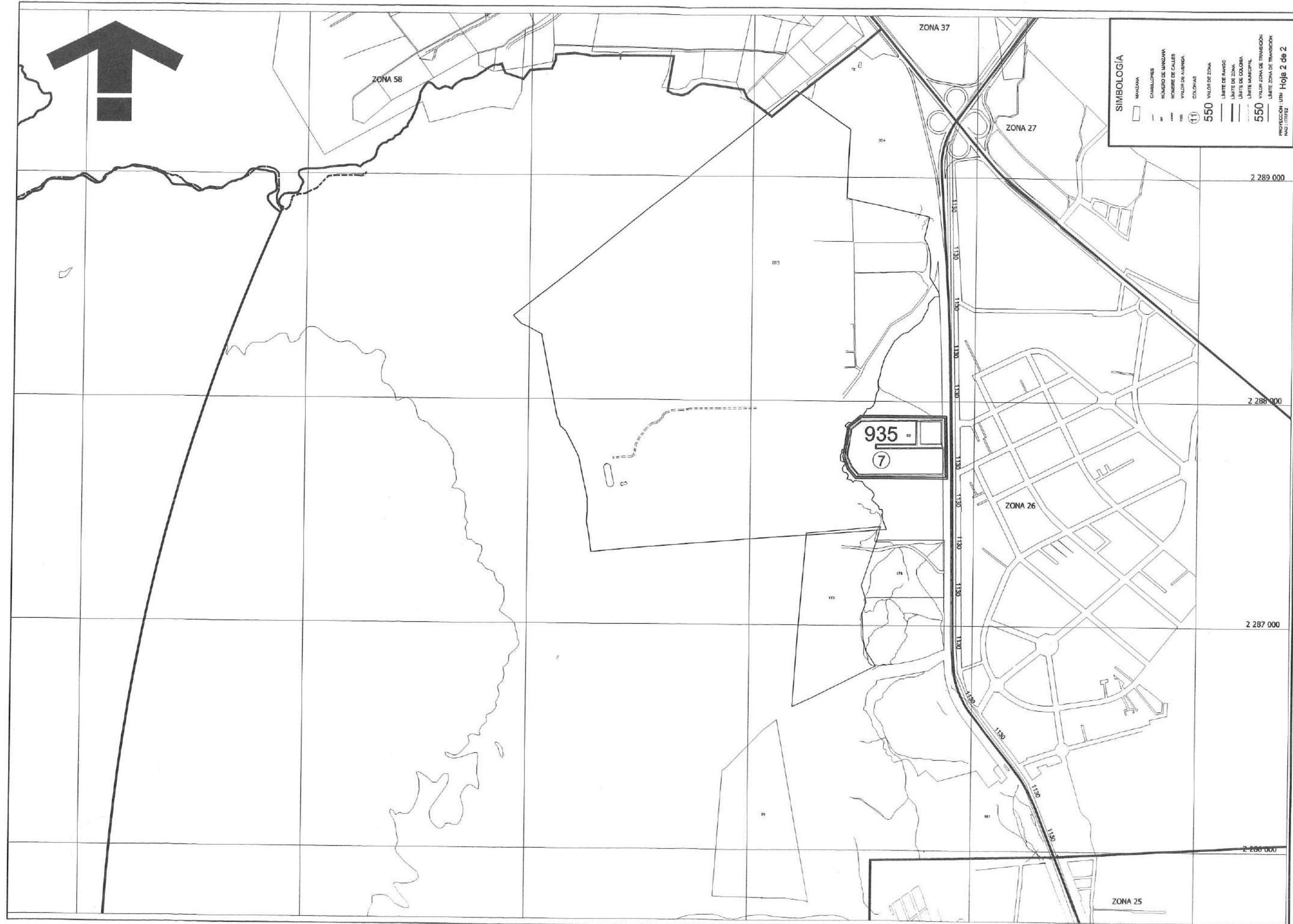
D65-F2

- FRACCIONAMIENTOS O COLONIAS**
- 1 LA NORIA DE LA CALERA
 - 2 LA NORIA 2da SECCION
 - 4 BRISAS DE LA PRIMAVERA
 - 5 LOMAS DE LA PRIMAVERA
 - 7 PARQUE INDUSTRIAL VALLARTA
 - 8 EL TIZATE
 - 9 VILLAS DE LA PRIMAVERA

CONSEJO TECNICO CATASTRAL MUNICIPAL

SECRETARIO MUNICIPAL	SECRETARIO MUNICIPAL
SECRETARIO MUNICIPAL	SECRETARIO MUNICIPAL
SECRETARIO MUNICIPAL	SECRETARIO MUNICIPAL
SECRETARIO MUNICIPAL	SECRETARIO MUNICIPAL
SECRETARIO MUNICIPAL	SECRETARIO MUNICIPAL
SECRETARIO MUNICIPAL	SECRETARIO MUNICIPAL
SECRETARIO MUNICIPAL	SECRETARIO MUNICIPAL
SECRETARIO MUNICIPAL	SECRETARIO MUNICIPAL
SECRETARIO MUNICIPAL	SECRETARIO MUNICIPAL
SECRETARIO MUNICIPAL	SECRETARIO MUNICIPAL





SIMBOLOGÍA

- MANZANA
- CASILLONES
- NÚMERO DE MANZANA
- NOMBRE DE CALLES
- VALOR DE AVENIDA
- COLONIAS
- 550 VALOR DE ZONA
- LÍMITE DE PANGO
- LÍMITE DE ZONA
- LÍMITE DE COLONIA
- LÍMITE MUNICIPAL
- 550 VALOR ZONA DE TRANSICIÓN
- LÍMITE ZONA DE TRANSICIÓN

PROYECCIÓN: UTM Hoje 2 de 2
MAQ: 11/1912

VALORES UNITARIOS DEL TERRENO 2005

36

D65-F2

- FRACCIONAMIENTOS O COLONIAS**
- 1 LA NORIA DE LA CALERA
 - 2 LA NORIA 2da SECCIÓN
 - 4 BRISAS DE LA PRIMAVERA
 - 5 LOMAS DE LA PRIMAVERA
 - 7 PARQUE INDUSTRIAL VALLARTA
 - 8 EL TIZATE
 - 9 VILLAS DE LA PRIMAVERA

CONSEJO TÉCNICO CATASTRAL MUNICIPAL	SECRETARÍA DE ECONOMÍA
DIRECCIÓN DE ECONOMÍA MUNICIPAL	DIRECCIÓN GENERAL DE REGISTRO Y CATASTRO
DIRECCIÓN DE ECONOMÍA MUNICIPAL	DIRECCIÓN GENERAL DE REGISTRO Y CATASTRO
DIRECCIÓN DE ECONOMÍA MUNICIPAL	DIRECCIÓN GENERAL DE REGISTRO Y CATASTRO
DIRECCIÓN DE ECONOMÍA MUNICIPAL	DIRECCIÓN GENERAL DE REGISTRO Y CATASTRO



SIMBOLOGIA

- MANZANA
- CAMELIONES
- NOMBRE DE MANZANA
- NOMBRE DE CALLES
- VALOR DE AVENIDA
- COLONIAS
- 550 VALOR DE ZONA
- LIMITE DE RANCHO
- LIMITE DE ZONA
- LIMITE DE COLONIA
- LIMITE MUNICIPAL
- 550 VALOR ZONA DE TRANSICION
- LIMITE ZONA DE TRANSICION
- PROYECCION: UTM Hoja 1 de 2
- NAD: ITRM

CONSEJO TECNICO CATASTRAL MUNICIPAL

FRACCIONMIENTOS O COLONIAS

VALORES UNITARIOS DEL TERRENO 2005

PROTECCION: UTM Hoja 1 de 2

NAD: ITRM

665-G1

37

12 CAMICHIN MOCHO
13 LOMAS HABITAT NTE
14 PARQUE INDUSTRIAL SAN JUAN DE OCOTAN
15 PALMA REAL
16 SANTA CATALINA
17

1 RESIDENCIAL PONIENTE
2 GIRASOLES
3 VENTA MARGARITA PTE.
4 SAN JUAN OCOTAN
5 RESID. LA NOCA
6 LOS JAZMINES
9 COMUNIDAD INDIGENA SAN JUAN DE OCOTAN
10 LOS ADORNES
11 PARQUE INDUSTRIAL FERRAN



SIMBOLOGÍA

- MANSANA
- CABELLONES
- NÚMERO DE MANZANA
- NOMBRE DE CALLES
- VALOR DE AVENIDA
- COLONIAS
- VALOR DE ZONA
- LÍMITE DE BARRIO
- LÍMITE DE ZONA
- LÍMITE DE COLONIA
- LÍMITE MUNICIPAL
- 550 VALOR ZONA DE TRANSICIÓN
- LÍMITE ZONA DE TRANSICIÓN

PROYECCIÓN: UTM Hoja 2 de 2
MIDI: 1:10,000

VALORES UNITARIOS DEL TERRENO 2005

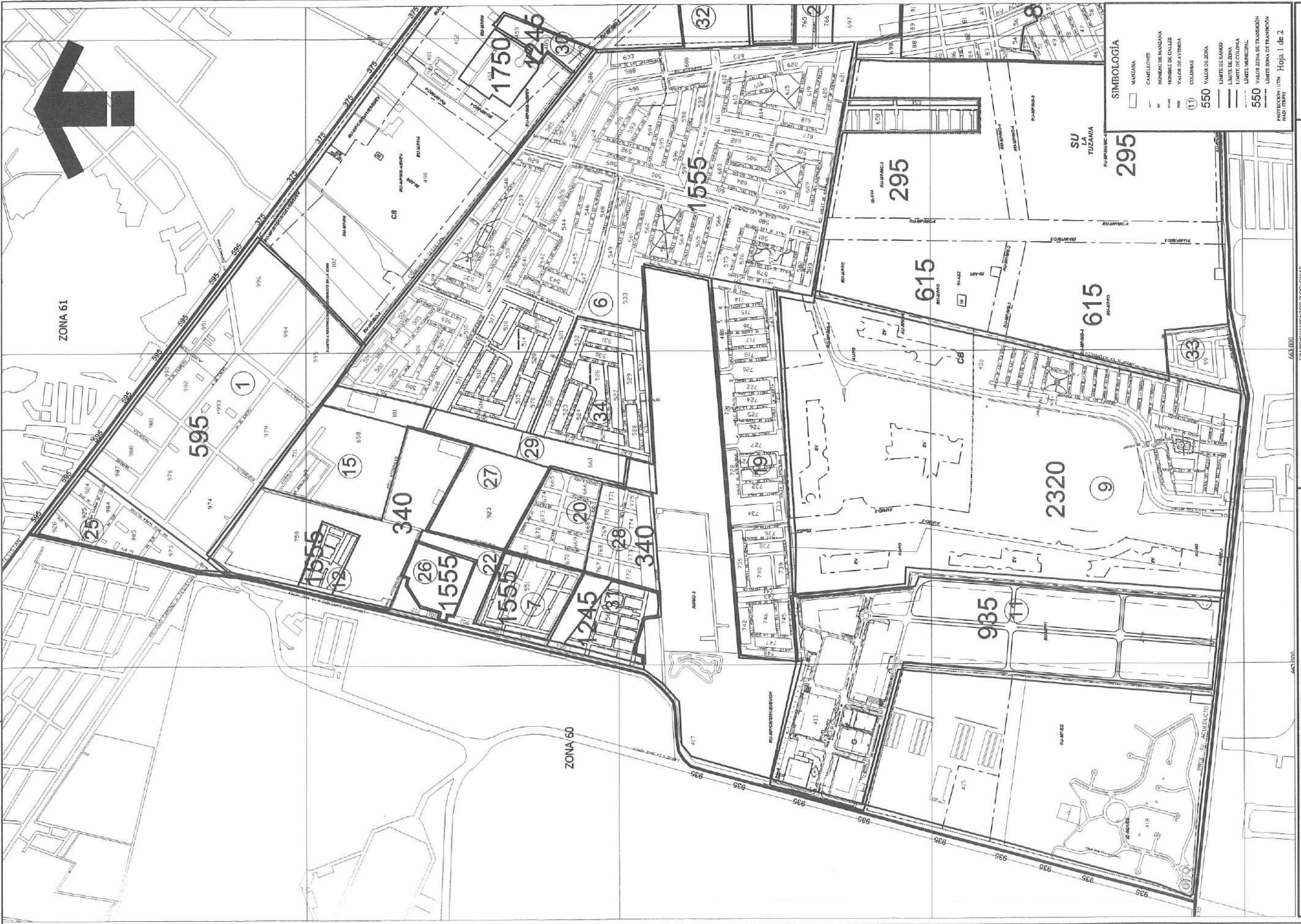
37

D65-G1

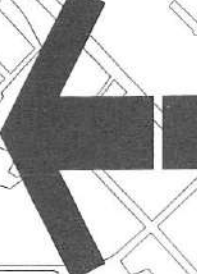
- FRACCIONAMIENTOS O COLONIAS**
- 13 CAMACHILCOCHO
 - 14 LOMAS HABITAT NTE
 - 15 PRIVADA HIDALGO
 - 17 SANTA CATALINA
- 1 RESIDENCIAL PONIENTE**
- 2 GIRASOLES
 - 3 SANTA MARGARITA PTE.
 - 4 VALLE REAL COCTAN
 - 6 RESIO, LA AORPA
 - 7 UNIDAD PENSIONES
 - 8 LOS JAZMINES
 - 10 LOS ADOQUINES
 - 11 PARQUE INDUSTRIAL FERRAN

CONSEJO TÉCNICO CATASTRAL MUNICIPAL

COORDINADOR GENERAL	COORDINADOR GENERAL DE SERVICIOS	COORDINADOR GENERAL DE SERVICIOS	COORDINADOR GENERAL DE SERVICIOS
COORDINADOR GENERAL DE SERVICIOS	COORDINADOR GENERAL DE SERVICIOS	COORDINADOR GENERAL DE SERVICIOS	COORDINADOR GENERAL DE SERVICIOS
COORDINADOR GENERAL DE SERVICIOS	COORDINADOR GENERAL DE SERVICIOS	COORDINADOR GENERAL DE SERVICIOS	COORDINADOR GENERAL DE SERVICIOS
COORDINADOR GENERAL DE SERVICIOS	COORDINADOR GENERAL DE SERVICIOS	COORDINADOR GENERAL DE SERVICIOS	COORDINADOR GENERAL DE SERVICIOS



ZONA 61



SIMBOLOGÍA

- MANZANA
- CALLEJONES
- NOMBRE DE MANZANA
- NOMBRE DE CALLES
- VALOR DE AVENDA
- COLONIAS
- VALOR DE ZONA
- LÍMITE DE MANDO
- LÍMITE DE ZONA
- LÍMITE DE COLONIA
- LÍMITE MUNICIPAL
- VALOR ZONA DE TRANSICIÓN
- LÍMITE ZONA DE TRANSICIÓN

VALORES UNITARIOS DEL TERRENO 2005

PROYECCIÓN: UTM Hoja 1 de 2
 NAD: 1983

38

D65-G0

- FRACCIONAMIENTOS O COLONIAS
- 663,000
- 14. DE NUEVO MEXICO SECC. TESISITAN
 - 2 ARCOS DE ZAPOCAN SUR
 - 4 LA TUZANIA INFORMANT No. 1
 - 5 LAS BOVEDAS
 - 6 JARDINES DEL VALLE
 - 7 VILAS DEL AIRE
 - 8 ARDON REAL ZAPOCAN
 - 9 ARDON REAL ZAPOCAN
 - 10 LA CASTA
 - 11 EL TRIANGULO
 - 12 EL TRIANGULO
 - 13 RES. PARQUES DE ZAPOCAN
 - 14 RES. SANTA MARÍA DEL VALLE
 - 15 MARCELAGO GARCÍA BARRAGAN
 - 16 LAS BOVEDAS
 - 17 TUZANIA EJIDAL
 - 18 GRANDES SOLIS
 - 19 GRANDES SOLIS
 - 20 COLEGIO DEL AIRE
 - 21 BOSQUES DE ZAPOCAN SUR
 - 22 BOSQUES DE ZAPOCAN SUR
 - 23 LOS GRANDES ACUEDUCTO
 - 24 TUZANIA EJIDAL II
 - 25 HABITACIONES DE NUEVO MEXICO
 - 26 MISION JARDINES
 - 27 ADJUNTO DEL VALLE DEL VALLE
 - 28 ADJUNTO DEL VALLE DEL VALLE
 - 29 RESIDENCIAL SANTA FE
 - 30 RESIDENCIAL SANTA FE
 - 31 FLORES DEL VALLE
 - 32 RESIDENCIAL DEL VALLE
 - 33 NOVATERRA
 - 34 VIVEROS DEL VALLE

CONSEJO TÉCNICO CATASTRAL MUNICIPAL

SECRETARÍA DE ECONOMÍA

SECRETARÍA DE HACIENDA Y CREDITO PÚBLICO

SECRETARÍA DE ENERGÍA

SECRETARÍA DE TRANSPORTES Y COMUNICACIONES

SECRETARÍA DE SALUD HUMANAS Y BIENESTAR SOCIAL

SECRETARÍA DE AGRICULTURA, GANADERÍA Y DESARROLLO RURAL

SECRETARÍA DE EDUCACIÓN PÚBLICA

SECRETARÍA DE CULTURA, TURISMO Y FOLKLORE

SECRETARÍA DE DEPENDENCIA FEDERAL

SECRETARÍA DE ECONOMÍA

SECRETARÍA DE HACIENDA Y CREDITO PÚBLICO

SECRETARÍA DE ENERGÍA

SECRETARÍA DE TRANSPORTES Y COMUNICACIONES

SECRETARÍA DE SALUD HUMANAS Y BIENESTAR SOCIAL

SECRETARÍA DE AGRICULTURA, GANADERÍA Y DESARROLLO RURAL

SECRETARÍA DE EDUCACIÓN PÚBLICA

SECRETARÍA DE CULTURA, TURISMO Y FOLKLORE

SECRETARÍA DE DEPENDENCIA FEDERAL



Simbología

- MANZANA
- CAMELONES
- NUMERO DE MANZANA
- NUMERO DE CALLES
- VALOR DE AVENDA
- COLONIAS
- VALOR DE ZONA
- 550 VALOR ZONA DE TRANSICION
- LIMITE DE MANZO
- LIMITE DE ZONA
- LIMITE DE COLONIA
- LIMITE MUNICIPAL
- 550 VALOR ZONA DE TRANSICION
- LIMITE ZONA DE TRANSICION
- LIMITE ZONA DE TRANSICION

PROYECCION: UTM Hoja 2 de 2
M.D. 1983

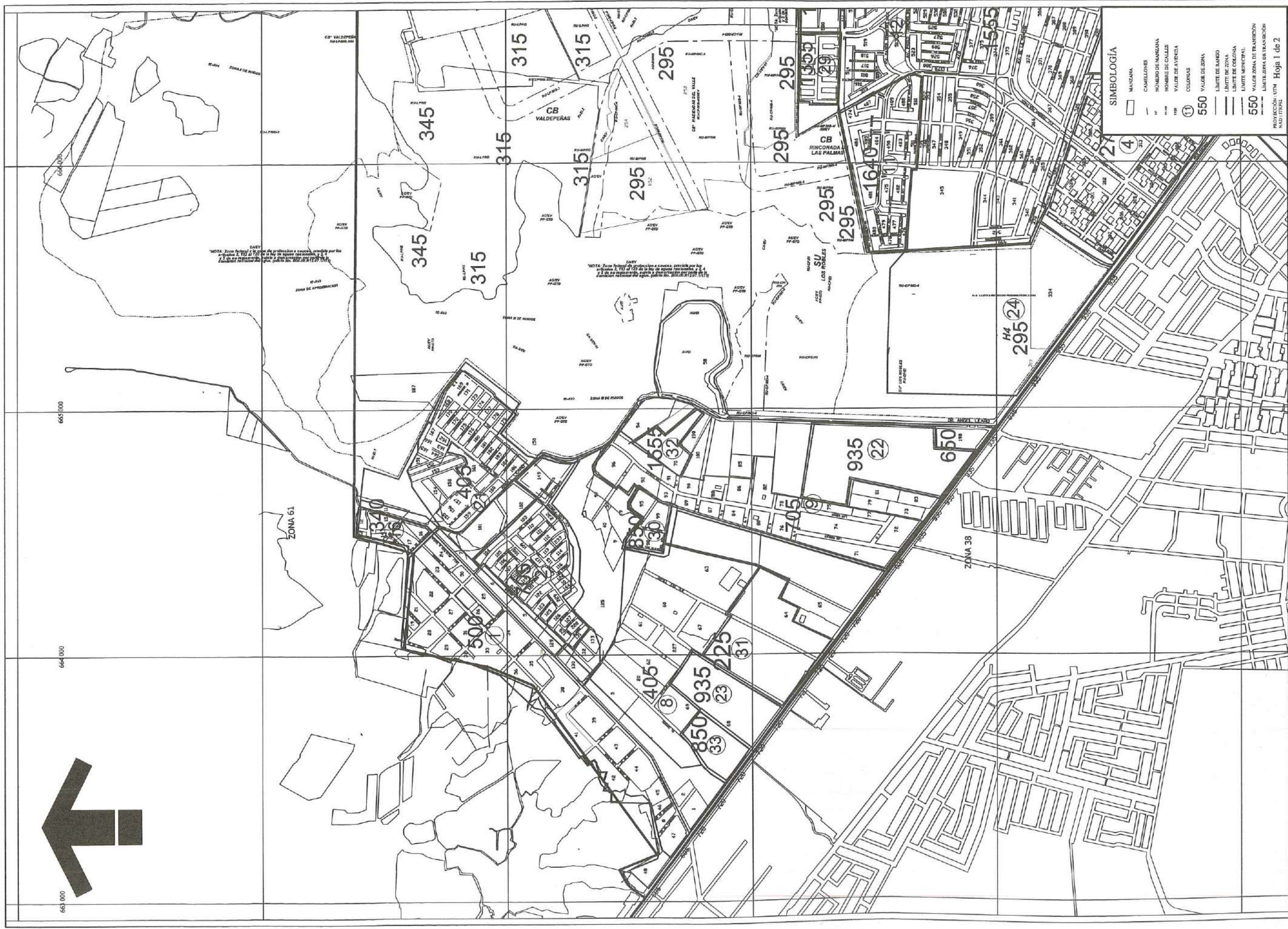
VALORES UNITARIOS DEL TERRENO 2005

38

D65-G0

- FRACCIONAMIENTOS O COLONIAS**
- 14 RES. NUEVO MEXICO SECC. TENISTAN
 - 2 ARCOS DE ZAPOPAN SUR
 - 4 LA TUZANA INFORMANT No. 1
 - 5 JARDINES DEL VALLE
 - 6 VILLAS DEL AIRE
 - 9 JARON REAL
 - 10 LA CASITA INDUSTRIAL FLEXTRONIC
 - 12 EL TRANQUILO
 - 13 RES. PARQUES DE ZAPOPAN
 - 14 RES. SANTA MARGARITA
 - 15 MARCELINO GARCIA BARRAGAN
 - 16 LAS BOVEDAS
 - 17 TUZANA EIDAL
 - 18 VALLE ESCUADO
 - 20 COLEGIO DEL AIRE
 - 21 BOSQUES DE ZAPOPAN SUR
 - 22 LOS GIRASOLES AGUICACTO
 - 24 TUZANA EIDAL II
 - 25 JARDINES DE NUEVO MEXICO
 - 26 MISION DOMINICA
 - 27 MISION DEL VALLE DEL VALLE
 - 28 ADJUNTO VILLAS DEL VALLE
 - 29 RESIDENCIAL SANTA FE
 - 30 RESIDENCIAL SANTA FE
 - 31 FLORES DEL VALLE
 - 32 RESIDENCIAL DEL VALLE
 - 33 NOVATERRA
 - 34 VIVEROS DEL VALLE

CONSEJO TECNICO CATASTRAL MUNICIPAL	
SECRETARIO GENERAL	SECRETARIO GENERAL
SECRETARIO DE ADMINISTRACION	SECRETARIO DE ADMINISTRACION
SECRETARIO DE ASISTENCIA TECNICA	SECRETARIO DE ASISTENCIA TECNICA
SECRETARIO DE ASISTENCIA JURIDICA	SECRETARIO DE ASISTENCIA JURIDICA
SECRETARIO DE ASISTENCIA ECONOMICA	SECRETARIO DE ASISTENCIA ECONOMICA
SECRETARIO DE ASISTENCIA SOCIAL	SECRETARIO DE ASISTENCIA SOCIAL
SECRETARIO DE ASISTENCIA CULTURAL	SECRETARIO DE ASISTENCIA CULTURAL
SECRETARIO DE ASISTENCIA DEPORTIVA	SECRETARIO DE ASISTENCIA DEPORTIVA
SECRETARIO DE ASISTENCIA TURISTICA	SECRETARIO DE ASISTENCIA TURISTICA
SECRETARIO DE ASISTENCIA AMBIENTAL	SECRETARIO DE ASISTENCIA AMBIENTAL
SECRETARIO DE ASISTENCIA EDUCATIVA	SECRETARIO DE ASISTENCIA EDUCATIVA
SECRETARIO DE ASISTENCIA SANITARIA	SECRETARIO DE ASISTENCIA SANITARIA
SECRETARIO DE ASISTENCIA SOCIAL	SECRETARIO DE ASISTENCIA SOCIAL
SECRETARIO DE ASISTENCIA CULTURAL	SECRETARIO DE ASISTENCIA CULTURAL
SECRETARIO DE ASISTENCIA DEPORTIVA	SECRETARIO DE ASISTENCIA DEPORTIVA
SECRETARIO DE ASISTENCIA TURISTICA	SECRETARIO DE ASISTENCIA TURISTICA
SECRETARIO DE ASISTENCIA AMBIENTAL	SECRETARIO DE ASISTENCIA AMBIENTAL
SECRETARIO DE ASISTENCIA EDUCATIVA	SECRETARIO DE ASISTENCIA EDUCATIVA
SECRETARIO DE ASISTENCIA SANITARIA	SECRETARIO DE ASISTENCIA SANITARIA



NOTA: Zona frontera de protección e evasión, prevista por las
 artículos 2, 152 del Código de Procedimientos Civiles y 2, 4
 y 5 de su Reglamento. El presente mapa se elabora en virtud de
 las facultades conferidas a la Comisión de Catastro del Estado de Jalisco
 por el artículo 152 del Código de Procedimientos Civiles y 2, 4
 y 5 de su Reglamento.

SIMBOLOGÍA

	MANZANA
	CAMELIONES
	NÚMERO DE MANZANA
	NOMBRE DE CALLE
	VALOR DE AVENIDA
	COLONUS
	550 VALOR DE ZONA
	LÍMITE DE BANDO
	LÍMITE DE ZONA
	LÍMITE DE COLONIA
	LÍMITE MUNICIPAL
	550 VALOR ZONA DE TRANSICIÓN
	LÍMITE ZONA DE TRANSICIÓN

PROYECCIÓN: UTM Hoja 1 de 2
 M.A.D. (T.M.A.)

CONSEJO TÉCNICO CATASTRAL MUNICIPAL
 SECRETARÍA DE ECONOMÍA
 DIRECCIÓN GENERAL DE REGISTRO PÚBLICO
 DIRECCIÓN DE REGISTRO PÚBLICO DEL ESTADO DE JALISCO

VALORES UNITARIOS DEL TERRENO 2005

FRACCIONAMIENTOS O COLONIAS

1	HOGARES DE NUEVO MEXICO
2	COLINAS DEL REY
3	LOMAS DE ZAPOCAN
4	ARCOS DE ZAPOCAN NTE.
5	FRANCO DE SAN ISIDRO
6	MIRADOR DE SAN ISIDRO NORTE
7	MIRADOR DE SAN ISIDRO
8	EL TIJERRE DE SAN ISIDRO
9	LOS ROBLES
10	ALTAGRACIA
11	COLINAS DEL REY
12	CONA TL SAN FRANCISCO
13	HACIENDAS DEL VALLE
14	FRANCO DE SAN ISIDRO
15	MIRADOR DE LA CAÑADA
16	LA GRANJA
17	LA GRANJA
18	LA GRANJA
19	LA GRANJA
20	LA GRANJA
21	EL TIJERRE II
22	LA GRANJA
23	LA GRANJA
24	LA GRANJA
25	LA GRANJA
26	LA GRANJA
27	MIRADOR DE SAN ISIDRO IV ETAPA
28	COND. H. LOS OLIVOS
29	RANCHO DEL SA
30	RANCHO DEL SA
31	PARQUE INDUSTRIAL EL TIGRE
32	CONDOMINIO RESID. LOS ROBLES
33	PARQUE IND. RINCON DEL VALLE

VALORES UNITARIOS DEL TERRENO 2005

39
 D55-H9



CONSEJO TÉCNICO CATASTRAL MUNICIPAL
 DIRECCIÓN DE CATASTRO MUNICIPAL
 CARRILLO DE LA ROSA, 1000 - ZONA 29 - ZAPOPAN, JALISCO

VALORES UNITARIOS DEL TERRENO 2005

PROYECCIÓN: UTM Hoja 2 de 2
 NAD: ITM94

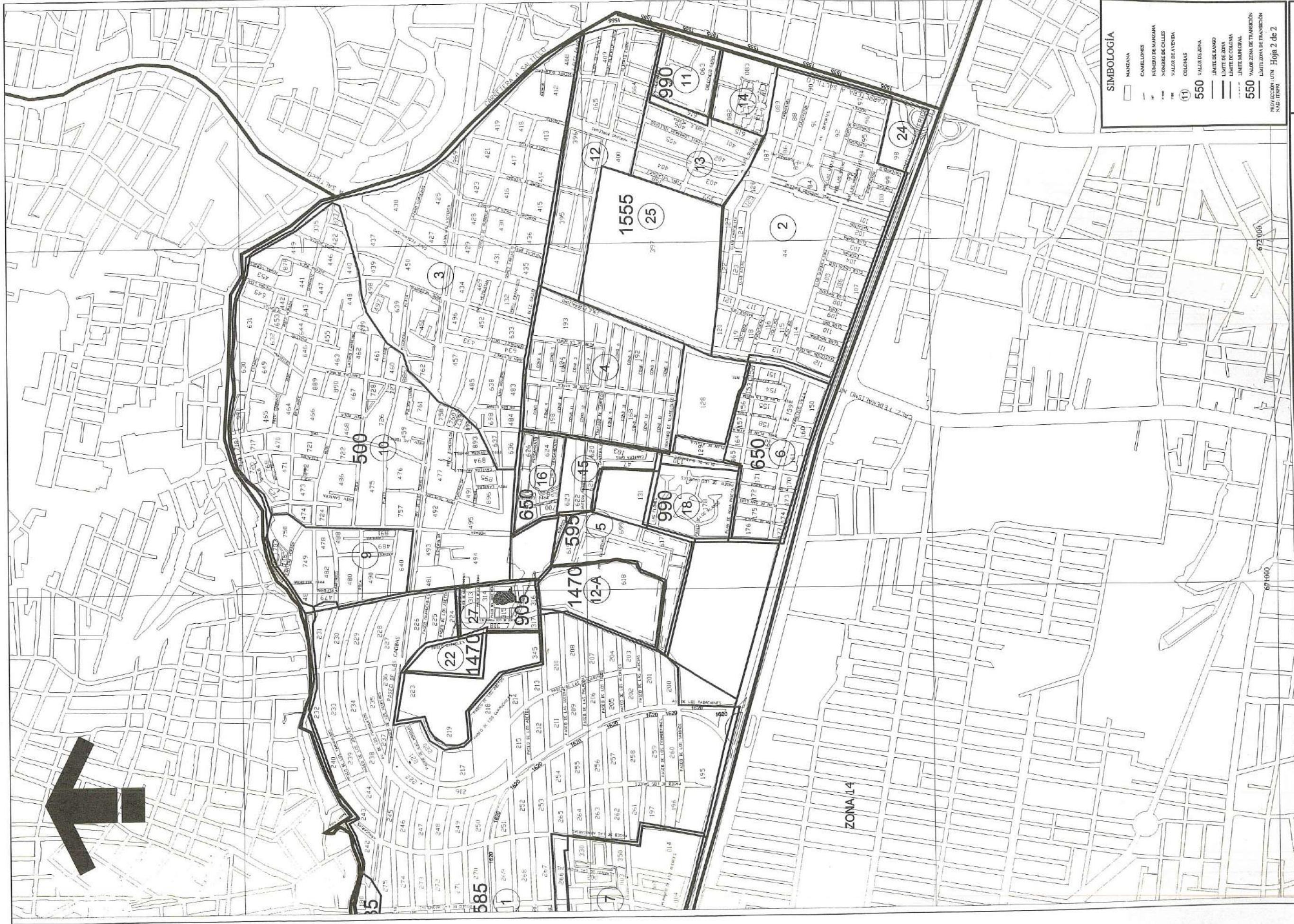
FRACCIONAMIENTOS O COLONIAS

- 1 HOGARES DE NUEVO MEXICO
- 2 COLINAS DEL REY
- 3 LOMAS DE ZAPOPAN
- 4 PARQUE INDUSTRIAL SAN ANGELES
- 5 BOSQUES DE ZAPOPAN
- 6 MIRADOR DE SAN ISIDRO NORTE
- 7 EL TIEMPO DE SAN ISIDRO
- 8 LOS ROBLES
- 9 ALTAGRACIA
- 10 ALTAGRACIA
- 11 COLINAS DEL REY
- 12 COLINAS DEL REY
- 13 COLINAS DEL REY
- 14 HIGUENAS DEL VALLE
- 15 HIGUENAS DEL VALLE
- 16 MIRADOR DE SAN ISIDRO
- 17 MIRADOR DE SAN ISIDRO
- 18 MIRADOR DE SAN ISIDRO
- 19 ALTAGRACIA
- 20 LA GRANJA DE SAN ISIDRO
- 21 EL TIGRE II
- 22 PARQUE INDUSTRIAL SAN ANGELES
- 23 PARQUE INDUSTRIAL SAN ANGELES
- 24 BOSQUES DE ZAPOPAN
- 25 BOSQUES DE ZAPOPAN
- 26 COND. H. LOS ROBLES
- 27 MIRADOR DE SAN ISIDRO IV ETAPA
- 28 COND. H. LOS ROBLES
- 29 RANCHO DEL SOL
- 30 RANCHO DEL SOL
- 31 PARQUE INDUSTRIAL EL TIGRE
- 32 CONDOMINIO RESID. LOS ROBLES
- 33 PARQUE IND. RINCON DEL VALLE

VALORES UNITARIOS DEL TERRENO 2005

PROYECCIÓN: UTM Hoja 2 de 2
 NAD: ITM94

39
 D55-H9



SIMBOLOGIA

- MANZANA
- CAMELONES
- NOMBRE DE MANZANA
- NOMBRE DE CALLES
- VALOR DE AVEDIA
- COLONIAS
- VALOR DE ZONA
- LIMITE DE RANCHO
- LIMITE DE ZONA
- LIMITE DE COLONIA
- LIMITE MUNICIPAL
- VALOR ZONA DE TRANSICION
- LIMITE ZONA DE TRANSICION

PROYECCION UTM Hoja 2 de 2
NAD 1989

VALORES UNITARIOS DEL TERRENO
2005

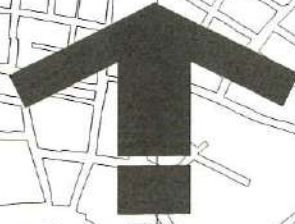
40

D65-J9

- FRACCIONAMIENTOS O COLONIAS**
- 1 TABACHINES
 - 2 UNIDAD AUDITOR
 - 3 ARROYO HONDO PTE
 - 4 JARDINES DE LA ESPERANZA
 - 5 DIVISION DEL NORTE
 - 6 RESIDENCIAS TABACHINES
 - 7 COLONIAS DE TABACHINES
 - 8 COLONIAS DE TABACHINES
 - 9 COLONIAS DE TABACHINES
 - 10 BALCONES DE LA CANTERA
 - 11 LOS SOBRIOS
 - 12 MANZANA DEL AUDITOR
 - 13 JARDINES DEL AUDITOR
 - 14 JARDINES DEL AUDITOR
 - 15 HOGARES DE ATENAJAC
 - 16 JARDINES DEL PORVENIR
 - 17 JARDINES DE TABACHINES
 - 18 BOUTIQUE ESCOBEDO
 - 19 COLONIAS DE LOS REYES SUR
 - 20 U.H. MIGUEL GUEVARA AMEZ
 - 21 BENTON JUAREZ PTE
 - 22 TABACHINES SECC. PTE
 - 23 TABACHINES SECC. PTE
 - 24 TABACHINES SECC. PTE
 - 25 TABACHINES SECC. PTE
 - 26 TABACHINES SECC. PTE
 - 27 REAL TABACHINES

CONSEJO TECNICO CATASTRAL MUNICIPAL

SECRETARIO MUNICIPAL	SECRETARIO MUNICIPAL	SECRETARIO MUNICIPAL	SECRETARIO MUNICIPAL	SECRETARIO MUNICIPAL	SECRETARIO MUNICIPAL	SECRETARIO MUNICIPAL	SECRETARIO MUNICIPAL	SECRETARIO MUNICIPAL	SECRETARIO MUNICIPAL
SECRETARIO MUNICIPAL	SECRETARIO MUNICIPAL	SECRETARIO MUNICIPAL	SECRETARIO MUNICIPAL	SECRETARIO MUNICIPAL	SECRETARIO MUNICIPAL	SECRETARIO MUNICIPAL	SECRETARIO MUNICIPAL	SECRETARIO MUNICIPAL	SECRETARIO MUNICIPAL
SECRETARIO MUNICIPAL	SECRETARIO MUNICIPAL	SECRETARIO MUNICIPAL	SECRETARIO MUNICIPAL	SECRETARIO MUNICIPAL	SECRETARIO MUNICIPAL	SECRETARIO MUNICIPAL	SECRETARIO MUNICIPAL	SECRETARIO MUNICIPAL	SECRETARIO MUNICIPAL
SECRETARIO MUNICIPAL	SECRETARIO MUNICIPAL	SECRETARIO MUNICIPAL	SECRETARIO MUNICIPAL	SECRETARIO MUNICIPAL	SECRETARIO MUNICIPAL	SECRETARIO MUNICIPAL	SECRETARIO MUNICIPAL	SECRETARIO MUNICIPAL	SECRETARIO MUNICIPAL
SECRETARIO MUNICIPAL	SECRETARIO MUNICIPAL	SECRETARIO MUNICIPAL	SECRETARIO MUNICIPAL	SECRETARIO MUNICIPAL	SECRETARIO MUNICIPAL	SECRETARIO MUNICIPAL	SECRETARIO MUNICIPAL	SECRETARIO MUNICIPAL	SECRETARIO MUNICIPAL
SECRETARIO MUNICIPAL	SECRETARIO MUNICIPAL	SECRETARIO MUNICIPAL	SECRETARIO MUNICIPAL	SECRETARIO MUNICIPAL	SECRETARIO MUNICIPAL	SECRETARIO MUNICIPAL	SECRETARIO MUNICIPAL	SECRETARIO MUNICIPAL	SECRETARIO MUNICIPAL
SECRETARIO MUNICIPAL	SECRETARIO MUNICIPAL	SECRETARIO MUNICIPAL	SECRETARIO MUNICIPAL	SECRETARIO MUNICIPAL	SECRETARIO MUNICIPAL	SECRETARIO MUNICIPAL	SECRETARIO MUNICIPAL	SECRETARIO MUNICIPAL	SECRETARIO MUNICIPAL
SECRETARIO MUNICIPAL	SECRETARIO MUNICIPAL	SECRETARIO MUNICIPAL	SECRETARIO MUNICIPAL	SECRETARIO MUNICIPAL	SECRETARIO MUNICIPAL	SECRETARIO MUNICIPAL	SECRETARIO MUNICIPAL	SECRETARIO MUNICIPAL	SECRETARIO MUNICIPAL
SECRETARIO MUNICIPAL	SECRETARIO MUNICIPAL	SECRETARIO MUNICIPAL	SECRETARIO MUNICIPAL	SECRETARIO MUNICIPAL	SECRETARIO MUNICIPAL	SECRETARIO MUNICIPAL	SECRETARIO MUNICIPAL	SECRETARIO MUNICIPAL	SECRETARIO MUNICIPAL
SECRETARIO MUNICIPAL	SECRETARIO MUNICIPAL	SECRETARIO MUNICIPAL	SECRETARIO MUNICIPAL	SECRETARIO MUNICIPAL	SECRETARIO MUNICIPAL	SECRETARIO MUNICIPAL	SECRETARIO MUNICIPAL	SECRETARIO MUNICIPAL	SECRETARIO MUNICIPAL



SIMBOLOGIA

- MANZANA
- CABALLERIAS
- NUMERO DE MANZANA
- NOMBRE DE CALLES
- VALOR DE AVENIDA
- COLONIAS
- 550 VALOR DE ZONA
- 550 VALOR ZONA DE TRANSICION

LIMITE DE RANCHO
 LIMITE DE ZONA
 LIMITE DE COLONIA
 LIMITE MUNICIPAL

LIMITE ZONA DE TRANSICION
 PROYECCION: UTM Hoja 1 de 2
 NAUT: TRPPL

VALORES UNITARIOS DEL TERRENO 2005

DISEÑO: [Logo]
 41
 D56-A9

- FRACCIONAMIENTOS O COLONIAS**
- 1 LOS CANTEROS
 - 2 LA CALLE DEL MEXICO
 - 3 LA EXPERIENCIA
 - 4 JARDINES DE LOS BELENES
 - 5 LA VICTORIA
 - 6 BENTON BLAZER NORTE
 - 7 INDIGENA DE MEXICOTITAN
 - 8 NUEVA ESPANA
 - 9 MUJERES DE GUADALAJARA
 - 10 NUESTRO TIEMPO
 - 11 NUESTRA HERMOZA
 - 12 MIRADOR ESCONDIDO
 - 13 LA CALLE DEL MEXICO
 - 14 LA CALLE DEL MEXICO
 - 15 CERRRO DEL SALVADOR
 - 16 MOLINO DEL SALVADOR
 - 17 MOLINO DEL SALVADOR
 - 18 MOLINO DEL SALVADOR
 - 19 LOMAS DEL PEDREGAL
 - 20 ARROYO HONDO OTE.
 - 21 RINCONADA DEL AUDITORIO

CONSEJO TECNICO CATASTRAL MUNICIPAL

PRESIDENTE: [Nombre]
 SECRETARIO: [Nombre]
 MIEMBROS: [Listado de nombres]

DIRECTOR GENERAL DE CATASTRO: [Nombre]
 SUBDIRECTOR GENERAL DE CATASTRO: [Nombre]
 JEFE DE AREA DE CATASTRO: [Nombre]
 JEFE DE AREA DE VALUACION: [Nombre]
 JEFE DE AREA DE INFORMACION: [Nombre]
 JEFE DE AREA DE LEGISLACION: [Nombre]
 JEFE DE AREA DE ADMINISTRACION: [Nombre]



SIMBOLOGIA

- MANZANA
- CAMELIONES
- NUMERO DE MANZANA
- NOMBRE DE CALLES
- VALOR DE AVENDA
- COLONIAS
- VALOR DE ZONA
- 550 VALOR DE RANCHO
- LIMITE DE ZONA
- LIMITE DE COLONIA
- LIMITE MUNICIPAL
- 550 VALOR ZONA DE TRANSICION
- LIMITE ZONA DE TRANSICION

PROYECCION: UTM Hoja 2 de 2
 NAD (1983)

VALORES UNITARIOS DEL TERRENO 2005

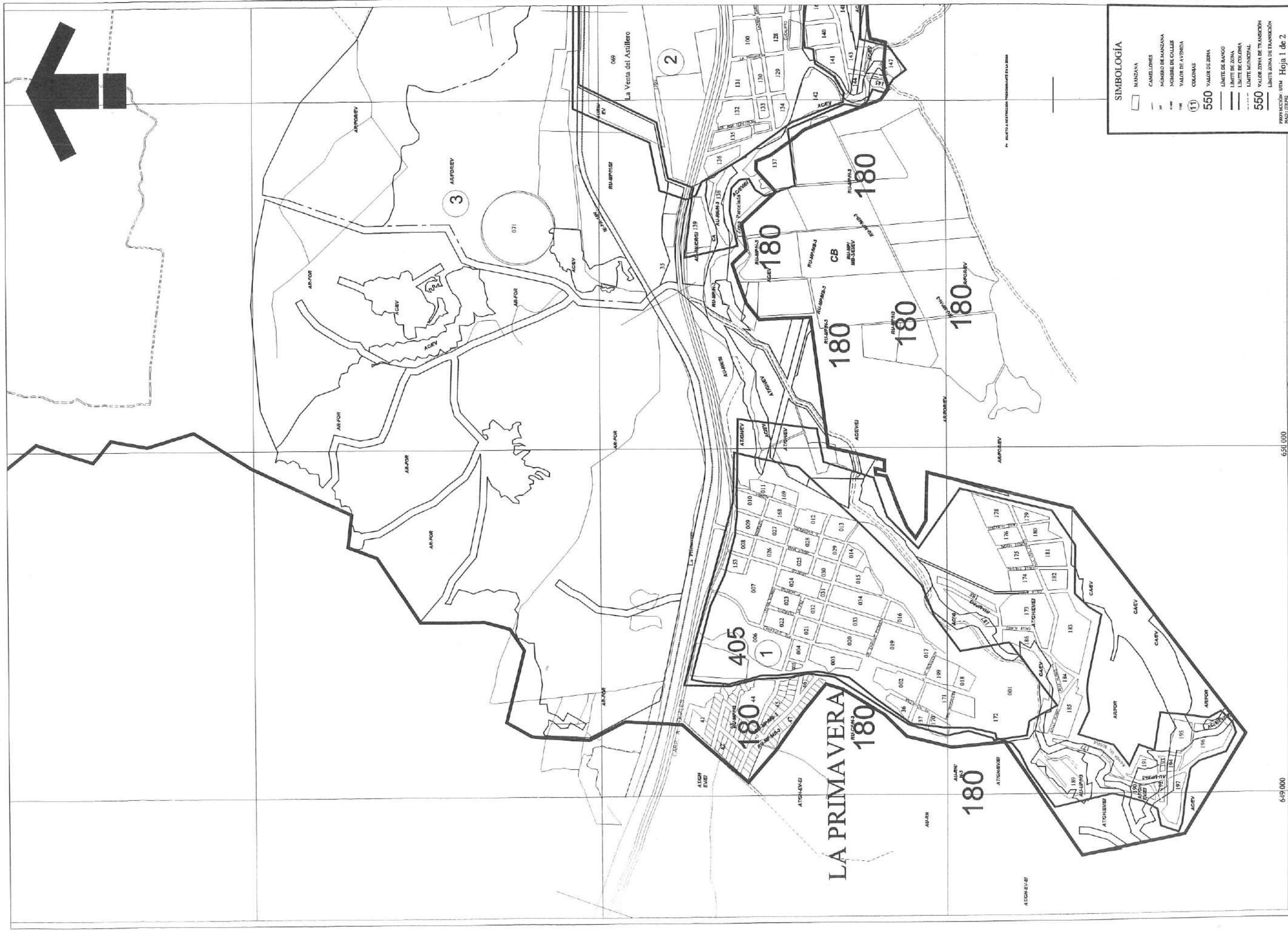
41
 D56-A9

FRACCIONAMIENTOS O COLONIAS

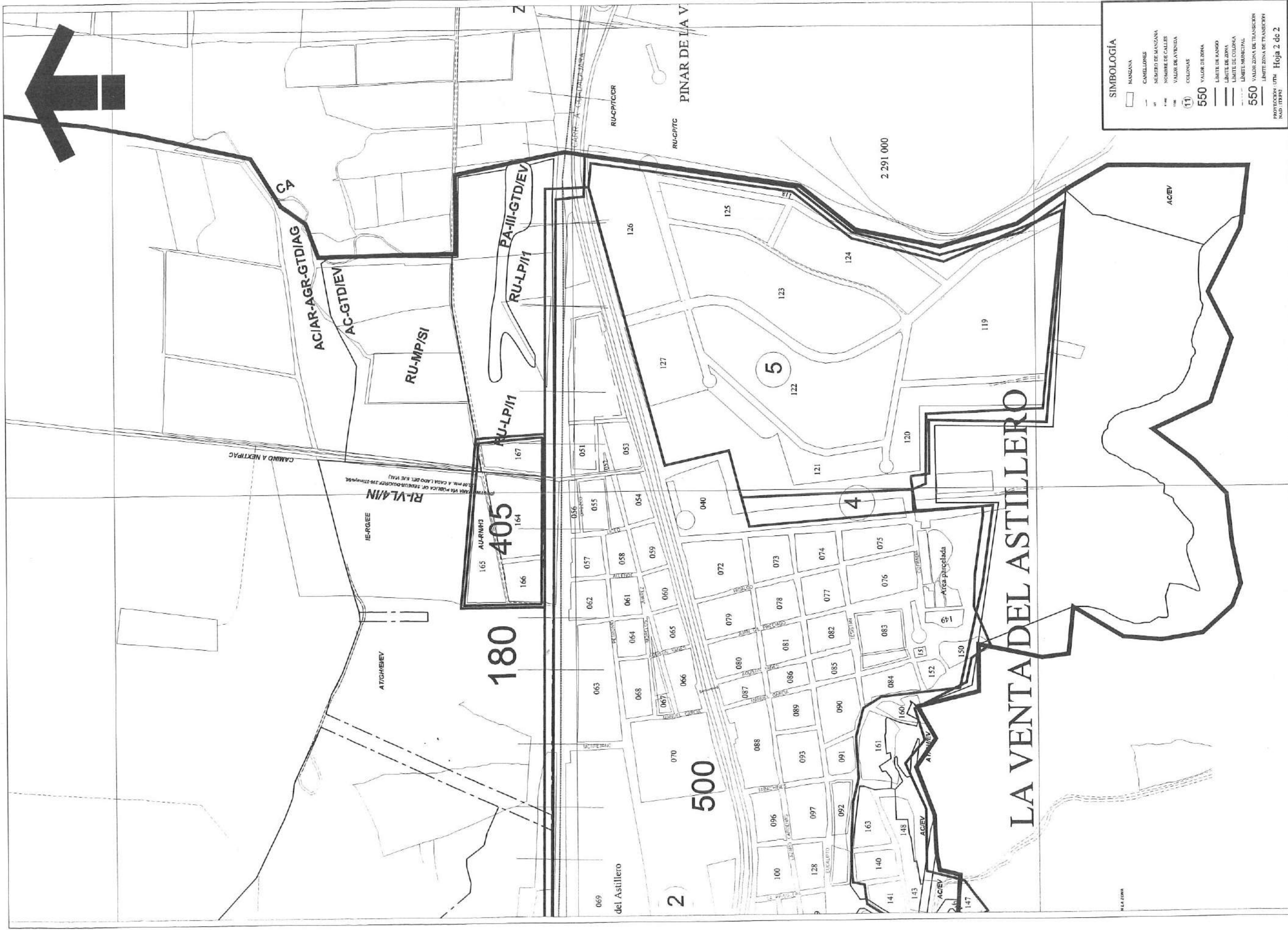
1 LOS CANTEROS	14 LA CORONILLA
2 BENTO JUAREZ	15 MESA COLORADA OTE
3 JARDINES DE LOS BELENES	16 MOLINO DEL SALVADOR
4 JARDINES DE LOS BELENES	17 LA HIGUERA
5 HOGARES	18 LOMAS DEL PEDREGAL
6 HOGARES	19 POCITO NOROCCO OTE
7 HOGARES	20 POCITO NOROCCO OTE
8 HOGARES	21 RANCHERIA DEL AUCTORIO
9 HOGARES	
10 MIGUEL ALBAZGO	
11 MIGUEL ALBAZGO	
12 VISTA DEL AGUADALUPE OTE	
13 MIRADOR ESCONDIDO	

CONSEJO TECNICO CATASTRAL MUNICIPAL

SECRETARIO GENERAL	SECRETARIO DE ADMINISTRACION	SECRETARIO DE ASISTENCIA TECNICA	SECRETARIO DE ASISTENCIA SOCIAL
SECRETARIO DE ASISTENCIA TECNICA	SECRETARIO DE ASISTENCIA SOCIAL	SECRETARIO DE ASISTENCIA TECNICA	SECRETARIO DE ASISTENCIA SOCIAL



<small> CONSEJO TECNICO CATASTRAL MUNICIPAL DIRECCION GENERAL DE INGENIERIA Y ARQUITECTURA </small>	<small> RECCIONES ESPECIALIZADAS DEL CENTRO DE LECTURAS </small>
<small> DIRECCION GENERAL DE MANTENIMIENTO Y REPARACIONES </small>	<small> RECCIONES ESPECIALIZADAS DE PLANIFICACION </small>
<small> DIRECCION GENERAL DE OBRAS DE OBRAS </small>	<small> RECCIONES ESPECIALIZADAS DE CONTABILIDAD </small>
<small> DIRECCION GENERAL DE SERVICIOS AL CLIENTE </small>	<small> RECCIONES ESPECIALIZADAS DE INFORMACION </small>
<small> DIRECCION GENERAL DE SISTEMAS DE INFORMACION </small>	<small> RECCIONES ESPECIALIZADAS DE INGENIERIA Y ARQUITECTURA </small>
<small> DIRECCION GENERAL DE LICENCIAS Y PERMISOS </small>	<small> RECCIONES ESPECIALIZADAS DE CONTROL Y CALIDAD </small>
<small> DIRECCION GENERAL DE LICENCIAS Y PERMISOS </small>	<small> RECCIONES ESPECIALIZADAS DE CONTROL Y CALIDAD </small>
<small> DIRECCION GENERAL DE LICENCIAS Y PERMISOS </small>	<small> RECCIONES ESPECIALIZADAS DE CONTROL Y CALIDAD </small>



SIMBOLOGÍA

MANZANA	550	VALOR DE ZONA
CAMELLONES	---	LÍMITE DE BARRIO
NÚMERO DE MANZANA	11	LÍMITE DE ZONA
NOMBRE DE CALLES	---	LÍMITE DE COLONIA
VALOR DE AVENIDA	---	LÍMITE MUNICIPAL
COLONIAS	---	VALOR ZONA DE TRANSICIÓN
---	---	LÍMITE ZONA DE TRANSICIÓN

PROYECCIÓN: UTM Hoja 2 de 2
MAD: ITERR

VALORES UNITARIOS DEL TERRENO 2005

55

D65-D0

FRACCIONMIENTOS O COLONIAS

1 LA PRIMERA DEL ASTILLERO
2 CAMPO DE TIRO CLUB CINAGETICO
3 LOMAS DEL ASTILLERO
4 HACIENDAS DEL ASTILLERO

CONSEJO TÉCNICO CATASTRAL MUNICIPAL
SECRETARÍA DE GOBIERNO FEDERAL
SECRETARÍA DE ECONOMÍA
SECRETARÍA DE ENERGÍA
SECRETARÍA DE FOMENTO ECONÓMICO Y PROMOCIÓN TURÍSTICA
SECRETARÍA DE HACIENDA Y CRÉDITO PÚBLICO
SECRETARÍA DE MEDIO AMBIENTE Y RECURSOS NATURALES
SECRETARÍA DE SALUD
SECRETARÍA DE TURISMO
SECRETARÍA DE VIVIENDA Y OBRAS PÚBLICAS
SECRETARÍA DE DEFENSA NACIONAL
SECRETARÍA DE EDUCACIÓN PÚBLICA
SECRETARÍA DE EMPLEO Y PROMOCIÓN LABORAL
SECRETARÍA DE FOMENTO RURAL
SECRETARÍA DE INDUSTRIA, COMERCIO Y ENERGÍA
SECRETARÍA DE JUSTICIA FEDERAL
SECRETARÍA DE LA FUNCIÓN PÚBLICA
SECRETARÍA DE PLANEACIÓN Y ECONOMÍA
SECRETARÍA DE POLÍTICA EXTERNA
SECRETARÍA DE TRANSPORTES Y COMUNICACIONES
SECRETARÍA DE TRABAJO Y PREVISIÓN SOCIAL
SECRETARÍA DE VIVIENDA Y OBRAS PÚBLICAS
SECRETARÍA DE DEFENSA NACIONAL
SECRETARÍA DE EDUCACIÓN PÚBLICA
SECRETARÍA DE EMPLEO Y PROMOCIÓN LABORAL
SECRETARÍA DE FOMENTO RURAL
SECRETARÍA DE INDUSTRIA, COMERCIO Y ENERGÍA
SECRETARÍA DE JUSTICIA FEDERAL
SECRETARÍA DE LA FUNCIÓN PÚBLICA
SECRETARÍA DE PLANEACIÓN Y ECONOMÍA
SECRETARÍA DE POLÍTICA EXTERNA
SECRETARÍA DE TRANSPORTES Y COMUNICACIONES
SECRETARÍA DE TRABAJO Y PREVISIÓN SOCIAL
SECRETARÍA DE VIVIENDA Y OBRAS PÚBLICAS



EJIDO SAN JUAN DE OCOTLAN P...

SIMBOLOGÍA

- MANZANA
- CAMELLONIS
- NUMERO DE MANZANA
- NOMBRE DE CALLES
- VALOR DE AFINDA
- COLONIAS
- 550 VALOR DE ZONA
- LIMITE DE RANCHO
- LIMITE DE ZONA
- LIMITE DE COLONIA
- LIMITE MUNICIPAL
- 550 VALOR ZONA DE TRANSICION
- LIMITE ZONA DE TRANSICION

PROTECCION LITM Hoja 1 de 2
NAD 1989

VALORES UNITARIOS DEL TERRENO 2005

56
D65-E1

FRACCIONAMIENTOS O COLONIAS

1 PINAR DE LA VENTA PRIMERA SECCION
2 PINAR DE LA VENTA SEGUNDA SECCION
3 PINAR DE LA VENTA TERCERA SECCION
4 DIMIA

CONSEJO TECNICO CATASTRAL MUNICIPAL

SECRETARIA DE ECONOMIA Y FINANZAS

SECRETARIA DE AGRICULTURA, GANADERIA Y PESQUERA

SECRETARIA DE DESARROLLO URBANO Y OBRAS PUBLICAS

SECRETARIA DE SALUD Y PROTECCION SOCIAL

SECRETARIA DE EDUCACION

SECRETARIA DE CULTURA Y TURISMO

SECRETARIA DE AMBIENTE Y ENERGIA

SECRETARIA DE ECONOMIA LOCAL Y COMERCIO EXTERIOR

SECRETARIA DE FOMENTO ECONOMICO FEDERAL

SECRETARIA DE INDUSTRIA, COMERCIO Y CREDITO EXTERNO

SECRETARIA DE PLANEACION ECONOMICA Y FINANZAS

SECRETARIA DE TRABAJO Y PREVISION SOCIAL

SECRETARIA DE TRANSPORTES Y COMUNICACIONES

SECRETARIA DE VIVIENDA Y OBRAS PUBLICAS

SECRETARIA DE DEFENSA NACIONAL

SECRETARIA DE ENERGIA

SECRETARIA DE GUBERNACION Y ASUNTOS EXTERIORES

SECRETARIA DE INTERIORES

SECRETARIA DE JUSTICIA FEDERAL

SECRETARIA DE LA ECONOMIA

SECRETARIA DE LA SALUD

SECRETARIA DE LA SEGURIDAD PUBLICA

SECRETARIA DE MEDIO AMBIENTE Y ENERGIA

SECRETARIA DE PROMOCION ECONOMICA

SECRETARIA DE TURISMO

SECRETARIA DE VIVIENDA Y OBRAS PUBLICAS

SECRETARIA DE DEFENSA NACIONAL

SECRETARIA DE ENERGIA

SECRETARIA DE GUBERNACION Y ASUNTOS EXTERIORES

SECRETARIA DE INTERIORES

SECRETARIA DE JUSTICIA FEDERAL

SECRETARIA DE LA ECONOMIA

SECRETARIA DE LA SALUD

SECRETARIA DE LA SEGURIDAD PUBLICA

SECRETARIA DE MEDIO AMBIENTE Y ENERGIA

SECRETARIA DE PROMOCION ECONOMICA

SECRETARIA DE TURISMO

SECRETARIA DE VIVIENDA Y OBRAS PUBLICAS



EJIDO SAN JUAN DE OCOTAN POL. 1

SIMBOLOGÍA

- MANZANA
- CALLEJONES
- NOMBRE DE MANZANA
- NOMBRE DE CALLES
- VALOR DE LA VENTA
- COLONIAS
- VALOR DE ZONA
- LÍMITE DE RANCHO
- LÍMITE DE ZONA
- LÍMITE DE COLONIA
- LÍMITE MUNICIPAL
- VALOR ZONA DE TRANSICIÓN
- LÍMITE ZONA DE TRANSICIÓN

PROYECCIÓN UTM Hoja 2 de 2
NAD 1989


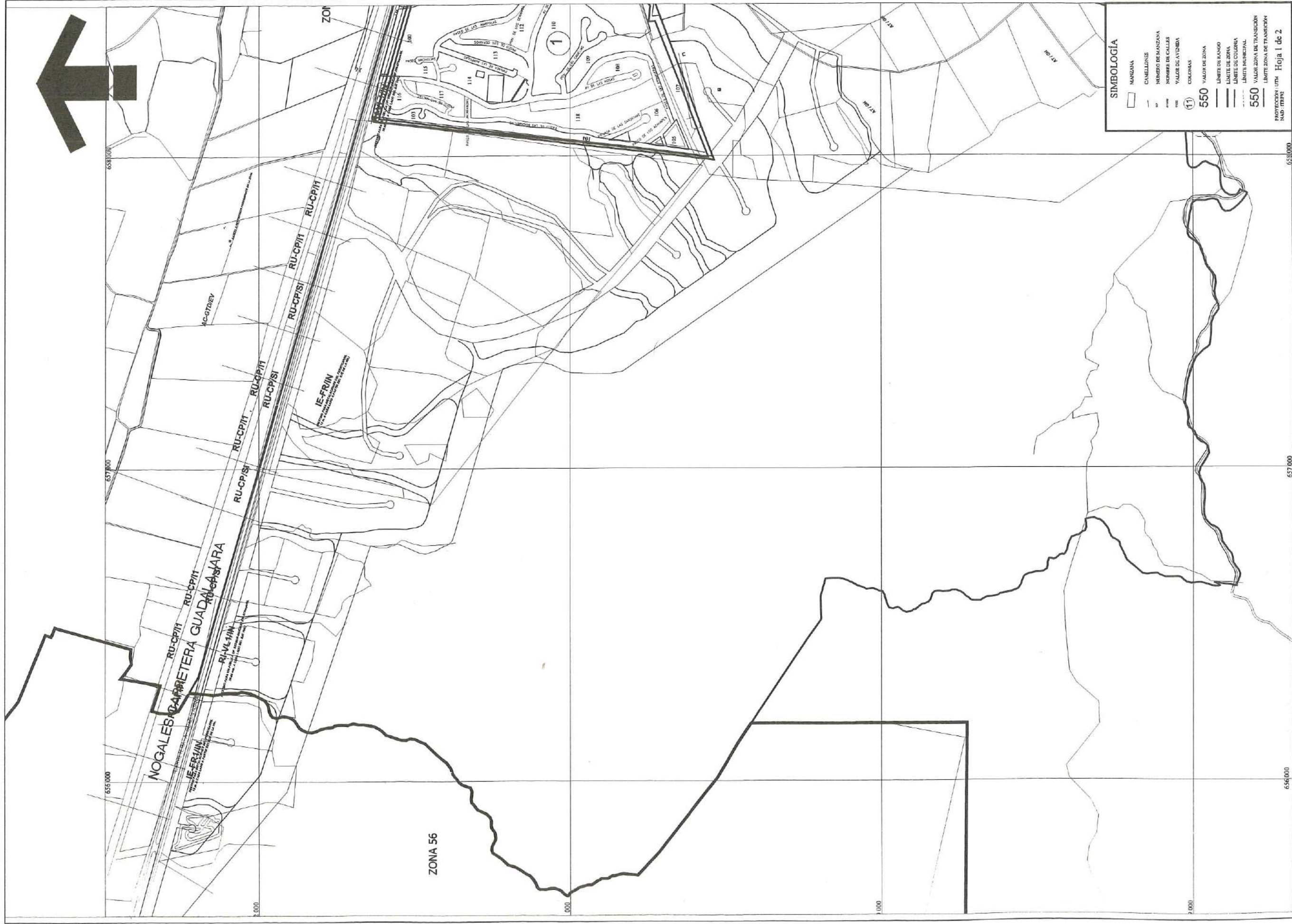
VALORES UNITARIOS DEL TERRENO 2005

FRACCIONAMIENTOS O COLONIAS

- 1 PINAS DE LA VENTA PRIMERA SECCION
- 2 PINAS DE LA VENTA SEGUNDA SECCION
- 3 PINAS DE LA VENTA TERCERA SECCION
- 4 DIANA

56
D65-E1

CONSEJO TÉCNICO CATASTRAL MUNICIPAL
SECRETARÍA DE ECONOMÍA
SECRETARÍA DE AGRICULTURA, GANADERÍA Y PESQUERÍA
SECRETARÍA DE DESARROLLO URBANO Y MEDIO AMBIENTE
SECRETARÍA DE INFRAESTRUCTURA Y VIVIENDA
SECRETARÍA DE SALUD Y PROTECCIÓN SOCIAL
SECRETARÍA DE TURISMO, CULTURA Y FOLKLORE
SECRETARÍA DE EDUCACIÓN PÚBLICA
SECRETARÍA DE ENERGÍA



SIMBOLOGÍA	
[Symbol]	MANZANA
[Symbol]	CAMELIONES
[Symbol]	NÚMERO DE MANZANA
[Symbol]	NOMBRE DE CALLES
[Symbol]	VALOR DE AVENDA
[Symbol]	COLONIAS
[Symbol]	VALOR DE ZONA
[Symbol]	LÍMITE DE RANCHO
[Symbol]	LÍMITE DE ZONA
[Symbol]	LÍMITE DE COLONIA
[Symbol]	LÍMITE MUNICIPAL
[Symbol]	VALOR ZONA DE TRANSICIÓN
[Symbol]	LÍMITE ZONA DE TRANSICIÓN

VALORES UNITARIOS DEL TERRENO 2005	
1 RANCHO CONTENIDO	58
2 HERRAJE	58
3 EL BAJIO I SECC.	58
4 EL BAJIO II SECC.	58
5 UNIVERSIDAD CUAUHTEMOC	58
PROYECCIÓN UTM Hoja 1 de 2	

FRACCIONAMIENTOS O COLONIAS	
1 RANCHO CONTENIDO 2 HERRAJE 3 EL BAJIO I SECC. 4 EL BAJIO II SECC. 5 UNIVERSIDAD CUAUHTEMOC	
CONCEJO TÉCNICO CATASTRAL MUNICIPAL DIRECCIÓN DE CATASTRO Y VALUACIÓN DIRECCIÓN DE REGISTRO Y VALUACIÓN	DIRECCIÓN DE REGISTRO Y VALUACIÓN DIRECCIÓN DE REGISTRO Y VALUACIÓN DIRECCIÓN DE REGISTRO Y VALUACIÓN



658,000 660,000 662,000

SIMBOLOGIA

- MANZANA
- CAMBALIONES
- NUMERO DE MANZANA
- NUMERO DE CALLES
- VALOR DE AVENDA
- CELEBRAS
- 550 VALOR DE ZONA
- 550 VALOR ZONA DE TRANSICION

PROYECCION UTM Hoja 2 dc 2
MAD 11792

VALORES UNITARIOS DEL TERRENO 2005

58
D65-F1

FRACCIONAMIENTOS O COLONIAS

- 1 RANCHO CONTENTO
- 2 NIPICO
- 3 EL BAJIO II SECC.
- 4 EL BAJIO I SECC.
- 5 UNIVERSIDAD CUAUHTEMOC

CONSEJO TECNICO CATASTRAL MUNICIPAL

SECRETARIA DE ECONOMIA Y FINANZAS

SECRETARIA DE PLANEACION ECONOMICA Y DESARROLLO URBANO

SECRETARIA DE OBRAS PUBLICAS, INFRAESTRUCTURA Y VIVIENDA

SECRETARIA DE SALUD Y PROTECCION SOCIAL

SECRETARIA DE EDUCACION

SECRETARIA DE CULTURA Y PATRIMONIO

SECRETARIA DE TURISMO

SECRETARIA DE AMBIENTE Y RECURSOS NATURALES

SECRETARIA DE AGRICULTURA, GANADERIA Y PESQUERA

SECRETARIA DE INDUSTRIA, COMERCIO Y ENERGIA

SECRETARIA DE TRABAJO Y PROTECCION SOCIAL

SECRETARIA DE DEFENSA Y PROTECCION CIVIL

SECRETARIA DE ASISTENCIA SOCIAL

SECRETARIA DE PARTICIPACION CIUDADANA Y TRANSPARENCIA

SECRETARIA DE ECONOMIA LOCAL Y DESARROLLO SOCIAL

SECRETARIA DE PLANEACION Y EVALUACION

SECRETARIA DE INVESTIGACION Y TECNOLOGIA

SECRETARIA DE CULTURA Y PATRIMONIO

SECRETARIA DE TURISMO

SECRETARIA DE AMBIENTE Y RECURSOS NATURALES

SECRETARIA DE AGRICULTURA, GANADERIA Y PESQUERA

SECRETARIA DE INDUSTRIA, COMERCIO Y ENERGIA

SECRETARIA DE TRABAJO Y PROTECCION SOCIAL

SECRETARIA DE DEFENSA Y PROTECCION CIVIL

SECRETARIA DE ASISTENCIA SOCIAL

SECRETARIA DE PARTICIPACION CIUDADANA Y TRANSPARENCIA

SECRETARIA DE ECONOMIA LOCAL Y DESARROLLO SOCIAL

SECRETARIA DE PLANEACION Y EVALUACION

SECRETARIA DE INVESTIGACION Y TECNOLOGIA



SIMBOLOGÍA

MANZANA	550 VALOR DE ZONA
CANELONES	LÍMITE DE RANCHO
NÚMERO DE MANZANA	LÍMITE DE ZONA
NOMBRE DE CALLES	LÍMITE DE COLONIA
VALOR DE AVUEDA	LÍMITE MUNICIPAL
COLONIAS	550 VALOR DE TRANSICIÓN
	LÍMITE ZONA DE TRANSICIÓN
	PROYECCIÓN: UTM Hoja 1 de 2
	MAQUETA

VALORES UNITARIOS DEL TERRENO 2005

59


D65-F0

FRACCIONAMIENTOS O COLONIAS

1 ZONA IND. SAN JUAN DE OCOTAN
2 PARQUE INDUSTRIAL GUADALAJARA TECHNOLOGY PARK

CONSEJO TÉCNICO CATASTRAL MUNICIPAL

SECRETARÍA DE ECONOMÍA	SECRETARÍA DE ECONOMÍA	SECRETARÍA DE ECONOMÍA	SECRETARÍA DE ECONOMÍA
SECRETARÍA DE ECONOMÍA	SECRETARÍA DE ECONOMÍA	SECRETARÍA DE ECONOMÍA	SECRETARÍA DE ECONOMÍA
SECRETARÍA DE ECONOMÍA	SECRETARÍA DE ECONOMÍA	SECRETARÍA DE ECONOMÍA	SECRETARÍA DE ECONOMÍA
SECRETARÍA DE ECONOMÍA	SECRETARÍA DE ECONOMÍA	SECRETARÍA DE ECONOMÍA	SECRETARÍA DE ECONOMÍA



SIMBOLOGIA

- MANZANA
- CAMELONES
- NUMERO DE MANZANA
- NUMERO DE CALLES
- VALOR DE AVENDA
- COLONIAS
- 550 VALOR DE ZONA
- LIMITE DE MANZO
- LIMITE DE ZONA
- LIMITE DE COLONIA
- LIMITE MUNICIPAL
- 550 VALOR ZONA DE TRANSICION
- LIMITE ZONA DE TRANSICION
- PROYECCION UTM Hoja 2 de 2
- NAD 1989

VALORES UNITARIOS DEL TERRENO 2005

59

D85-F0

FRACCIONAMIENTOS O COLONIAS

1 ZONA IND. SAN JUAN DE OCOYAN
2 PARQUE INDUSTRIAL GUADAJAJARA TECHNOLOGY PARK

CONSEJO TECNICO CATASTRAL MUNICIPAL

SECRETARÍA DE ECONOMÍA

SECRETARÍA DE HACIENDA Y CREDITO PÚBLICO

SECRETARÍA DE DESARROLLO URBANO Y EQUIPAMIENTO

SECRETARÍA DE OBRAS PÚBLICAS

SECRETARÍA DE PLANEACIÓN Y ECONOMÍA

SECRETARÍA DE TRANSPORTES Y COMUNICACIONES

SECRETARÍA DE ENERGÍA

SECRETARÍA DE MEDIO AMBIENTE Y CLIMA

SECRETARÍA DE SALUD

SECRETARÍA DE EDUCACIÓN

SECRETARÍA DE CULTURA

SECRETARÍA DE TURISMO

SECRETARÍA DE FERIA Y EXPOSICIONES

SECRETARÍA DE PROMOCIÓN TURÍSTICA

SECRETARÍA DE FERIA Y EXPOSICIONES

SECRETARÍA DE PROMOCIÓN TURÍSTICA

SECRETARÍA DE FERIA Y EXPOSICIONES

SECRETARÍA DE PROMOCIÓN TURÍSTICA



Simbología

- MANZANA
- CAMBLONES
- NOMBRE DE MANZANA
- NOMBRE DE CALLES
- VALOR DE AVENDA
- COLONIAS
- 550 VALOR DE ZONA
- LIMITE DE RANCHO
- LIMITE DE ZONA
- LIMITE DE COLONIA
- LIMITE MUNICIPAL
- 550 VALOR ZONA DE TRANSICION
- LIMITE ZONA DE TRANSICION

PROYECCION: UTM Hoja 1 de 2
MAD: MERSZ

VALORES UNITARIOS DEL TERRENO 2005

60
D55-G9

- FRACCIONAMIENTOS O COLONIAS**
- 1 JARDINES DE NUEVO MEXICO
 - 2 CLUB ECUESTRE INTERNACIONAL
 - 3 UNIDAD MILITAR
 - 4 HEROES NACIONALES
 - 5 RINCONES DE SAN ANTONIO
 - 6 PRADERAS DE SAN ANTONIO (LA CHORISERA)
 - 7 TERCER MUNICIPIO DE SAN ANTONIO
 - 8 TERCER MUNICIPIO DE SAN ANTONIO
 - 9 ANEXO A JARDINES DE NUEVO MEXICO
 - 11 ZONA MILITAR

CONSEJO TECNICO CATASTRAL MUNICIPAL

SECRETARÍA DE ECONOMÍA

SECRETARÍA DE HACIENDA Y CREDITO PUBLICO

SECRETARÍA DE AGRICULTURA, GANADERIA Y DESARROLLO RURAL

SECRETARÍA DE ENERGIA

SECRETARÍA DE SALUD

SECRETARÍA DE TRABAJO Y PREVISION SOCIAL

SECRETARÍA DE EDUCACION PUBLICA

SECRETARÍA DE CULTURA

SECRETARÍA DE TURISMO

SECRETARÍA DE FOMENTO ECONOMICO FEDERAL

SECRETARÍA DE ECONOMIA FEDERAL

SECRETARÍA DE ECONOMIA LOCAL

SECRETARÍA DE ECONOMIA SOCIAL

SECRETARÍA DE ECONOMIA Y FINANZAS

SECRETARÍA DE ECONOMIA Y PLANIFICACION

SECRETARÍA DE ECONOMIA Y POLITICA EXTERNA

SECRETARÍA DE ECONOMIA Y POLITICA INTERNA

SECRETARÍA DE ECONOMIA Y POLITICA SOCIAL

SECRETARÍA DE ECONOMIA Y POLITICA TRIBUTARIA

SECRETARÍA DE ECONOMIA Y POLITICA VIAL

SECRETARÍA DE ECONOMIA Y POLITICA ZONAL

SECRETARÍA DE ECONOMIA Y POLITICA URBANA

SECRETARÍA DE ECONOMIA Y POLITICA RURAL

SECRETARÍA DE ECONOMIA Y POLITICA MARITIMA

SECRETARÍA DE ECONOMIA Y POLITICA AERONAUTICA

SECRETARÍA DE ECONOMIA Y POLITICA ESPACIAL

SECRETARÍA DE ECONOMIA Y POLITICA AMBIENTAL

SECRETARÍA DE ECONOMIA Y POLITICA CULTURAL

SECRETARÍA DE ECONOMIA Y POLITICA DEPORTIVA

SECRETARÍA DE ECONOMIA Y POLITICA DE LA MUJER

SECRETARÍA DE ECONOMIA Y POLITICA DE LA VEJEZ

SECRETARÍA DE ECONOMIA Y POLITICA DE LA NIÑEZ

SECRETARÍA DE ECONOMIA Y POLITICA DE LA DISCAPACIDAD

SECRETARÍA DE ECONOMIA Y POLITICA DE LA DIVERSIDAD CULTURAL

SECRETARÍA DE ECONOMIA Y POLITICA DE LA DIVERSIDAD LINGÜISTICA

SECRETARÍA DE ECONOMIA Y POLITICA DE LA DIVERSIDAD ETNICA

SECRETARÍA DE ECONOMIA Y POLITICA DE LA DIVERSIDAD SOCIAL

SECRETARÍA DE ECONOMIA Y POLITICA DE LA DIVERSIDAD SEXUAL

SECRETARÍA DE ECONOMIA Y POLITICA DE LA DIVERSIDAD DE GÉNERO

SECRETARÍA DE ECONOMIA Y POLITICA DE LA DIVERSIDAD DE IDENTIDAD

SECRETARÍA DE ECONOMIA Y POLITICA DE LA DIVERSIDAD DE EXPRESION

SECRETARÍA DE ECONOMIA Y POLITICA DE LA DIVERSIDAD DE LENGUAJE

SECRETARÍA DE ECONOMIA Y POLITICA DE LA DIVERSIDAD DE CULTURA

SECRETARÍA DE ECONOMIA Y POLITICA DE LA DIVERSIDAD DE TRADICION

SECRETARÍA DE ECONOMIA Y POLITICA DE LA DIVERSIDAD DE IDENTIDAD CULTURAL

SECRETARÍA DE ECONOMIA Y POLITICA DE LA DIVERSIDAD DE IDENTIDAD SOCIAL

SECRETARÍA DE ECONOMIA Y POLITICA DE LA DIVERSIDAD DE IDENTIDAD PERSONAL

SECRETARÍA DE ECONOMIA Y POLITICA DE LA DIVERSIDAD DE IDENTIDAD COLECTIVA

SECRETARÍA DE ECONOMIA Y POLITICA DE LA DIVERSIDAD DE IDENTIDAD NACIONAL

SECRETARÍA DE ECONOMIA Y POLITICA DE LA DIVERSIDAD DE IDENTIDAD MUNDIAL

SECRETARÍA DE ECONOMIA Y POLITICA DE LA DIVERSIDAD DE IDENTIDAD UNIVERSAL

SECRETARÍA DE ECONOMIA Y POLITICA DE LA DIVERSIDAD DE IDENTIDAD DIVINA

SECRETARÍA DE ECONOMIA Y POLITICA DE LA DIVERSIDAD DE IDENTIDAD SACRAL

SECRETARÍA DE ECONOMIA Y POLITICA DE LA DIVERSIDAD DE IDENTIDAD MITICA

SECRETARÍA DE ECONOMIA Y POLITICA DE LA DIVERSIDAD DE IDENTIDAD LEGENDARIA

SECRETARÍA DE ECONOMIA Y POLITICA DE LA DIVERSIDAD DE IDENTIDAD FANTASMA

SECRETARÍA DE ECONOMIA Y POLITICA DE LA DIVERSIDAD DE IDENTIDAD SUPERNATURAL

SECRETARÍA DE ECONOMIA Y POLITICA DE LA DIVERSIDAD DE IDENTIDAD ESPIRITUAL

SECRETARÍA DE ECONOMIA Y POLITICA DE LA DIVERSIDAD DE IDENTIDAD COSMICA

SECRETARÍA DE ECONOMIA Y POLITICA DE LA DIVERSIDAD DE IDENTIDAD UNIVERSAL

SECRETARÍA DE ECONOMIA Y POLITICA DE LA DIVERSIDAD DE IDENTIDAD DIVINA

SECRETARÍA DE ECONOMIA Y POLITICA DE LA DIVERSIDAD DE IDENTIDAD SACRAL

SECRETARÍA DE ECONOMIA Y POLITICA DE LA DIVERSIDAD DE IDENTIDAD MITICA

SECRETARÍA DE ECONOMIA Y POLITICA DE LA DIVERSIDAD DE IDENTIDAD LEGENDARIA

SECRETARÍA DE ECONOMIA Y POLITICA DE LA DIVERSIDAD DE IDENTIDAD FANTASMA

SECRETARÍA DE ECONOMIA Y POLITICA DE LA DIVERSIDAD DE IDENTIDAD SUPERNATURAL

SECRETARÍA DE ECONOMIA Y POLITICA DE LA DIVERSIDAD DE IDENTIDAD ESPIRITUAL

SECRETARÍA DE ECONOMIA Y POLITICA DE LA DIVERSIDAD DE IDENTIDAD COSMICA



SIMBOLOGÍA	
□	MANZANA
—	CALLELONES
—	NÚMERO DE MANZANA
—	NOMBRE DE CALLES
—	VALOR DE AVUEDA
①	COLONIAS
—	VALOR DE ZONA
—	LÍMITE DE BANDO
—	LÍMITE DE ZONA
—	LÍMITE DE COLONIA
—	LÍMITE MUNICIPAL
—	VALOR ZONA DE TRANSICIÓN
—	LÍMITE ZONA DE TRANSICIÓN
PROYECCIÓN UTM Hoja 2 de 2 NAD ITREV	

VALORES UNITARIOS DEL TERRENO 2005	
ZONA 64	
60	
D55-G9	

FRACCIONAMIENTOS O COLONIAS	
1	JARDINES DE NUEVO MEXICO
2	CLUB ECUESTRE INTERNACIONAL
3	UNIDAD MILITAR
4	HEROES NACIONALES
5	RINCONES DE SAN ANTONIO
6	HACIENDAS SAN ANTONIO LA CHORRERA
7	HACIENDAS SAN ANTONIO
8	TEC DE MONTERREY
9	ANEXO A JARDINES DE NUEVO MEXICO
11	ZONA MILITAR

CONSEJO TECNICO CATASTRAL MUNICIPAL	
DIRECCION DE CATASTRO MUNICIPAL	
DIRECCION GENERAL DE CATASTRO MUNICIPAL	
DIRECCION GENERAL DE CATASTRO MUNICIPAL	
DIRECCION GENERAL DE CATASTRO MUNICIPAL	
DIRECCION GENERAL DE CATASTRO MUNICIPAL	
DIRECCION GENERAL DE CATASTRO MUNICIPAL	
DIRECCION GENERAL DE CATASTRO MUNICIPAL	
DIRECCION GENERAL DE CATASTRO MUNICIPAL	
DIRECCION GENERAL DE CATASTRO MUNICIPAL	
DIRECCION GENERAL DE CATASTRO MUNICIPAL	



SIMBOLOGÍA

- MANZANA
- CAMBELLONES
- NOMBRE DE MANZANA
- NOMBRE DE CALLES
- VALOR DE AVENDA
- COLONIAS
- 550 VALOR DE ZONA
- LÍMITE DE BANDO
- LÍMITE DE ZONA
- LÍMITE DE COLOMIA
- LÍMITE MUNICIPAL
- 550 VALOR ZONA DE TRANSICIÓN
- LÍMITE ZONA DE TRANSICIÓN

PROYECCION UTM Hoja 1 de 2
NO 1001

VALORES UNITARIOS DEL TERRENO 2005

61
D55-HB

- FRACCIONAMIENTOS O COLONIAS**
- 1 VICENTE GUERRERO
 - 2 CLUB SAN PATRICK
 - 3 VILLAS DE LA LOMA
 - 4 COLINAS DEL RIO BLANCO
 - 5 VILLAS DE LA LOMA
 - 6 LOS ALAMITOS
 - 7 MASCELINO GARCIA BARRAGAN
 - 8 MASCELINO GARCIA BARRAGAN
 - 10 JUAN DEL PRECADO
 - 11 ANEXO A VICENTE GUERRERO
 - 13 VILLAS DE NUEVO MEXICO
 - 14 LOMAS DE SAN GONZALO
 - 15 VILLAS DE LA LOMA
 - 16 VILLAS DE LA LOMA
 - 17 TERCER MILENO

CONSEJO TECNICO CATASTRAL MUNICIPAL

SECRETARÍA DE ECONOMÍA
SECRETARÍA DE AGRICULTURA, GANADERÍA Y DESARROLLO RURAL
SECRETARÍA DE TURISMO, CULTURA Y FOLCLORE
SECRETARÍA DE FORTALECIMIENTO INSTITUCIONAL Y ADMINISTRATIVO
SECRETARÍA DE PLANEACIÓN Y ECONOMÍA

SECRETARÍA DE ECONOMÍA
SECRETARÍA DE AGRICULTURA, GANADERÍA Y DESARROLLO RURAL
SECRETARÍA DE TURISMO, CULTURA Y FOLCLORE
SECRETARÍA DE FORTALECIMIENTO INSTITUCIONAL Y ADMINISTRATIVO
SECRETARÍA DE PLANEACIÓN Y ECONOMÍA

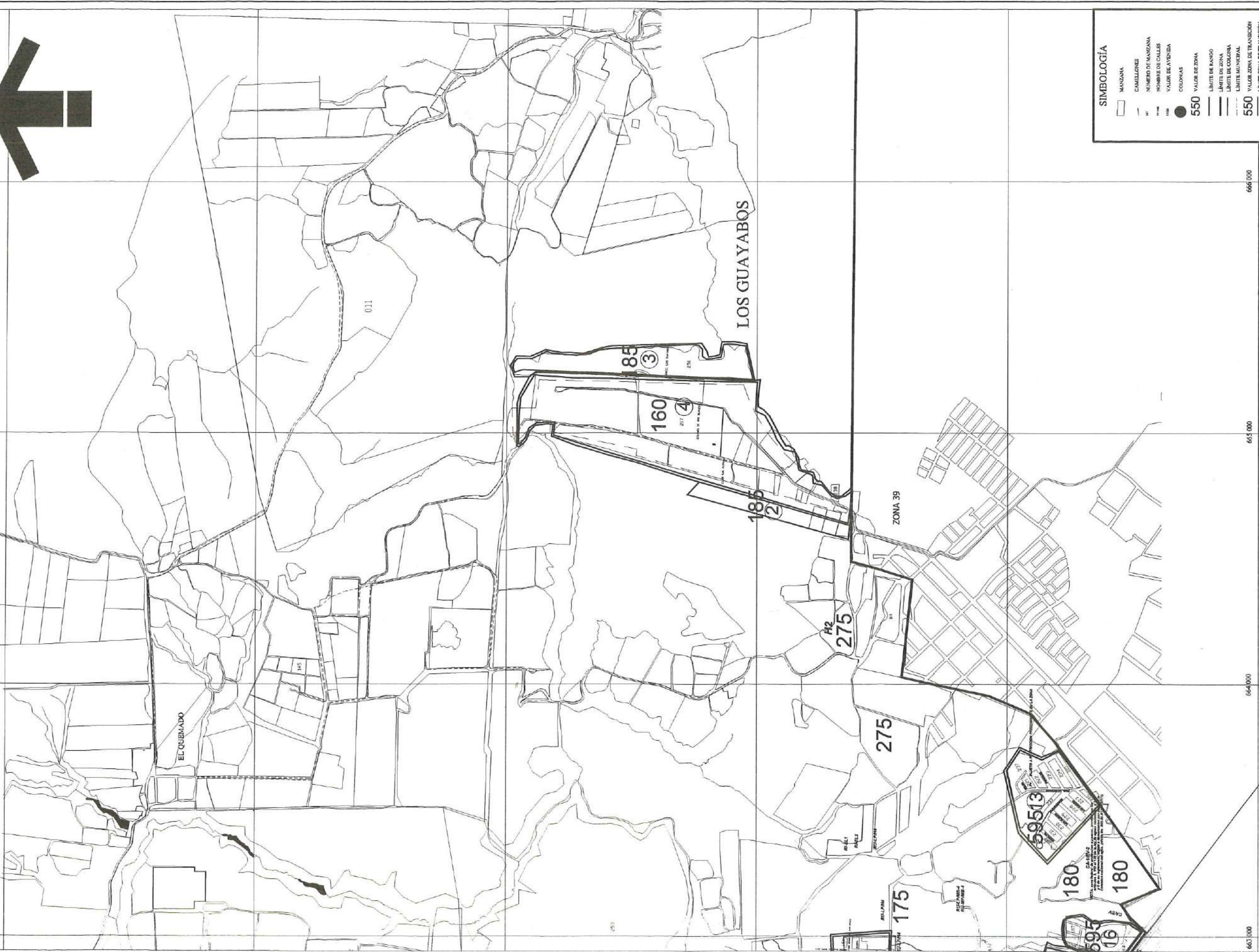

SECRETARÍA DE ECONOMÍA
SECRETARÍA DE AGRICULTURA, GANADERÍA Y DESARROLLO RURAL
SECRETARÍA DE TURISMO, CULTURA Y FOLCLORE
SECRETARÍA DE FORTALECIMIENTO INSTITUCIONAL Y ADMINISTRATIVO
SECRETARÍA DE PLANEACIÓN Y ECONOMÍA

663 000

664 000

665 000

666 000



SIMBOLOGÍA

- MANZANA
- CALLEJONES
- NÚMERO DE MANZANA
- NOMBRE DE CALLES
- VALOR DE AYENDA
- COLONIAS
- 550 VALOR DE ZONA
- LÍMITE DE RANCHO
- LÍMITE DE ZONA
- LÍMITE DE COLONIA
- LÍMITE MUNICIPAL
- 550 VALOR ZONA DE TRANSICIÓN
- LÍMITE ZONA DE TRANSICIÓN

NOVENA UNO Hoja 2 de 2
MAD. ITMPL

<p>CONSEJO TÉCNICO CATASTRAL MUNICIPAL</p> <p>DIRECCIÓN DE CÁMARA MUNICIPAL DIRECCIÓN DE REGISTRO PÚBLICO</p> <p>SECRETARÍA DE ECONOMÍA SECRETARÍA DE AGRICULTURA, GANADERÍA Y PESQUERA</p> <p>SECRETARÍA DE AGUAS, ENERGÍA Y ENERGÍA ELÉCTRICA SECRETARÍA DE SALUD Y PROTECCIÓN DEL CONSUMIDOR</p> <p>SECRETARÍA DE ECONOMÍA SECRETARÍA DE AGRICULTURA, GANADERÍA Y PESQUERA</p> <p>SECRETARÍA DE AGUAS, ENERGÍA Y ENERGÍA ELÉCTRICA SECRETARÍA DE SALUD Y PROTECCIÓN DEL CONSUMIDOR</p>	<p>PROYECTO DE LEY PARA LA REFORMA DEL SISTEMA DE REGISTRO PÚBLICO</p> <p>SECRETARÍA DE ECONOMÍA</p> <p>SECRETARÍA DE AGRICULTURA, GANADERÍA Y PESQUERA</p> <p>SECRETARÍA DE AGUAS, ENERGÍA Y ENERGÍA ELÉCTRICA</p> <p>SECRETARÍA DE SALUD Y PROTECCIÓN DEL CONSUMIDOR</p>	<p>VALORES UNITARIOS DEL TERRENO 2005</p> <p>1 VISCENTE GUERRERO 2 CULI SAN PATRICIO 3 FRACCIONAMIENTO LOS GUAYABOS 4 COLINAS DEL RIO BLANCO 5 VILLAS DE LA LOMA 6 LA PERQUILLERA 7 LA PERQUILLERA 8 MARCELINO GARCÍA BARRAGÁN 9 JUAN GIL PRECILLADO 10 ANEJO A VICENTE GUERRERO 13 VILLAS DE NUEVO MEXICO</p>
--	---	---



SIMBOLOGÍA

MANZANA	550	VALOR DE ZONA
CALLEJONES	550	LÍMITE DE RANCHO
NÚMERO DE MANZANA	550	LÍMITE DE ZONA
NOMBRE DE CALLES	550	LÍMITE DE COLONIA
VALOR DE AVENIDA	550	LÍMITE MUNICIPAL
COLONIAS	550	VALOR ZONA DE TRANSICIÓN
	550	LÍMITE ZONA DE TRANSICIÓN
	550	PROYECCIÓN UTM
	550	NAD 1973

VALORES UNITARIOS DEL TERRENO 2005

Hoja 1 de 2

PROYECCIÓN UTM NAD 1973

62

D55-E9

FRACCIONMIENTOS O COLONIAS

1 NEXTIPAC
2 LA SOLEDAD

CONSEJO TÉCNICO CATASTRAL MUNICIPAL

SECRETARÍA DE PLANIFICACIÓN Y ECONOMÍA

SECRETARÍA DE AGRICULTURA, GANADERÍA Y FOMENTO RURAL

SECRETARÍA DE OBRAS PÚBLICAS Y VIVIENDA

SECRETARÍA DE EDUCACIÓN

SECRETARÍA DE SALUD Y ASISTENCIA SOCIAL

SECRETARÍA DE CULTURA Y DEPORTE

SECRETARÍA DE TURISMO

SECRETARÍA DE INDUSTRIA Y COMERCIO

SECRETARÍA DE TRÁFICO Y TRANSPORTES

SECRETARÍA DE DEFENSA Y FUERZAS ARMADAS

SECRETARÍA DE JUSTICIA

SECRETARÍA DE INTERIORES

SECRETARÍA DE PLANIFICACIÓN Y ECONOMÍA

SECRETARÍA DE AGRICULTURA, GANADERÍA Y FOMENTO RURAL

SECRETARÍA DE OBRAS PÚBLICAS Y VIVIENDA

SECRETARÍA DE EDUCACIÓN

SECRETARÍA DE SALUD Y ASISTENCIA SOCIAL

SECRETARÍA DE CULTURA Y DEPORTE

SECRETARÍA DE TURISMO

SECRETARÍA DE INDUSTRIA Y COMERCIO

SECRETARÍA DE TRÁFICO Y TRANSPORTES

SECRETARÍA DE DEFENSA Y FUERZAS ARMADAS

SECRETARÍA DE JUSTICIA

SECRETARÍA DE INTERIORES



SIMBOLOGÍA

- MANZANA
- CAMALLONES
- NÚMERO DE MANZANA
- NOMBRE DE CALLES
- VALOR DE AVEDÍA
- COLONIAS
- VALOR DE ZONA
- LÍMITE DE RANCHO
- LÍMITE DE ZONA
- LÍMITE DE COLONIA
- LÍMITE MUNICIPAL
- VALOR ZONA DE TRANSICIÓN
- LÍMITE ZONA DE TRANSICIÓN

PROYECCIÓN: UTM Hoja 2 de 2
NAD: ITRF92

VALORES UNITARIOS DEL TERRENO 2005

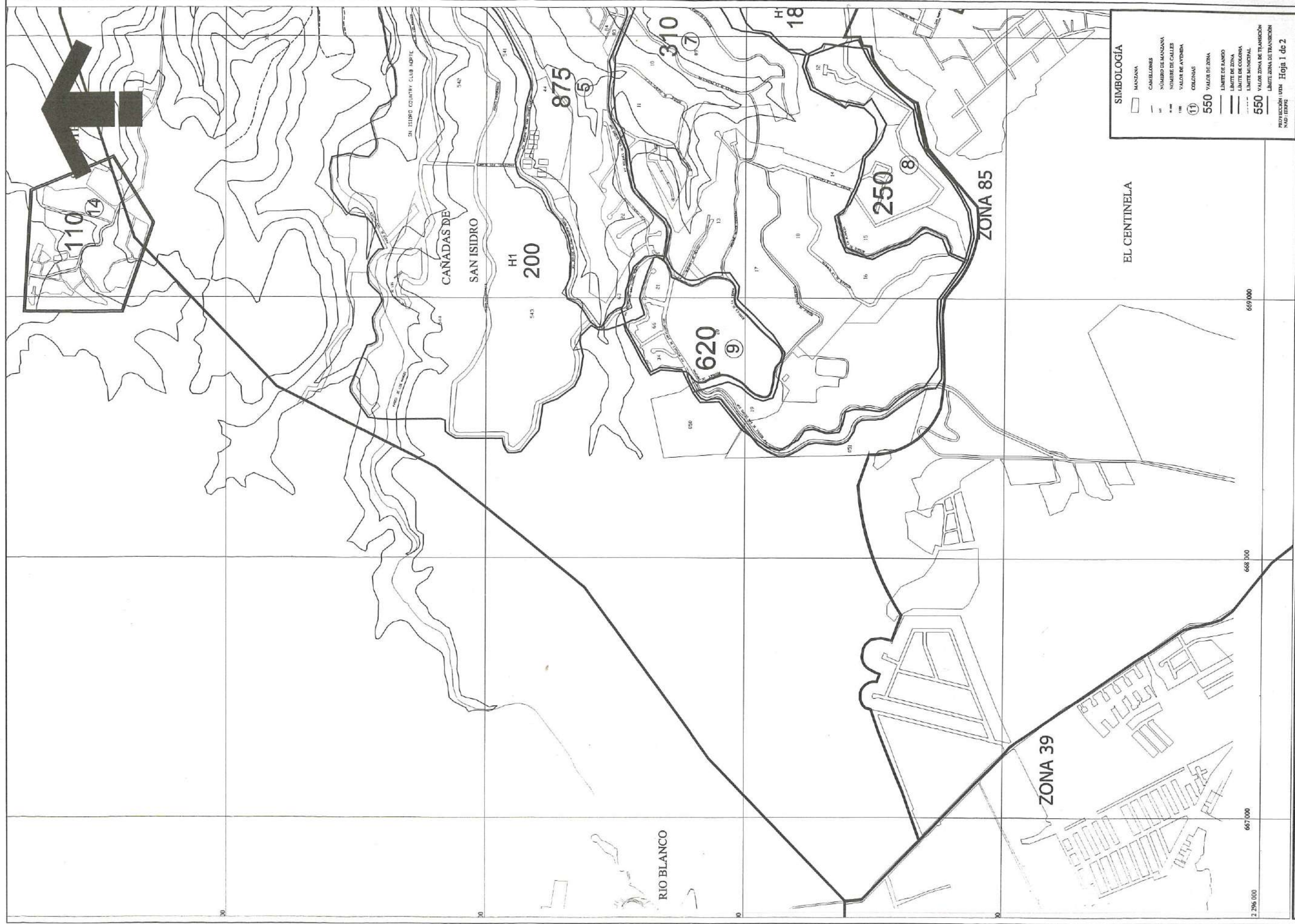
1. NEKITIPAC
2. LA SOLEDAD

62
D55-E9

FRACCIONAMIENTOS O COLONIAS

CONSEJO TÉCNICO CATASTRAL MUNICIPAL

DIRECCIÓN GENERAL DE PLANEACIÓN Y DESARROLLO URBANO	DIRECCIÓN GENERAL DE REGISTRO Y CATASTRO
DIRECCIÓN GENERAL DE CALIDAD DEL AMBIENTE	DIRECCIÓN GENERAL DE OBRAS PÚBLICAS
DIRECCIÓN GENERAL DE ECONOMÍA Y FINANZAS	DIRECCIÓN GENERAL DE PARTICIPACIÓN SOCIAL
DIRECCIÓN GENERAL DE FAMILIA Y PROMOCIÓN SOCIAL	DIRECCIÓN GENERAL DE INTELIGENCIA ECONOMICA
DIRECCIÓN GENERAL DE GOBIERNO Y ADMINISTRACIÓN LOCAL	DIRECCIÓN GENERAL DE SEGURIDAD Y PROTECCIÓN CIVIL
DIRECCIÓN GENERAL DE INFRAESTRUCTURA Y VIVIENDA	DIRECCIÓN GENERAL DE SALUD
DIRECCIÓN GENERAL DE MEDIO AMBIENTE Y ENERGÍA	DIRECCIÓN GENERAL DE SERVICIOS SOCIALES
DIRECCIÓN GENERAL DE PLANEACIÓN Y DESARROLLO URBANO	DIRECCIÓN GENERAL DE TURISMO
DIRECCIÓN GENERAL DE REGISTRO Y CATASTRO	DIRECCIÓN GENERAL DE TRABAJO
DIRECCIÓN GENERAL DE CALIDAD DEL AMBIENTE	DIRECCIÓN GENERAL DE TRANSPORTE
DIRECCIÓN GENERAL DE ECONOMÍA Y FINANZAS	DIRECCIÓN GENERAL DE VIVIENDA Y SERVICIOS URBANOS
DIRECCIÓN GENERAL DE FAMILIA Y PROMOCIÓN SOCIAL	DIRECCIÓN GENERAL DE ZONAS DE INTERÉS SOCIAL
DIRECCIÓN GENERAL DE GOBIERNO Y ADMINISTRACIÓN LOCAL	DIRECCIÓN GENERAL DE ZONAS DE INTERÉS SOCIAL



SIMBOLOGÍA

- MANZANA
- CANELONES
- NÚMERO DE MANZANA
- NOMBRE DE CALLES
- VALOR DE AVENIDA
- COLONIAS
- 550 VALOR DE ZONA
- LÍMITE DE LINDO
- LÍMITE DE ZONA
- LÍMITE DE COLONIA
- LÍMITE MUNICIPAL
- 550 VALOR ZONA DE TRANSICIÓN
- LÍMITE ZONA DE TRANSICIÓN

PROYECCIÓN UTM Hoja 1 de 2
NAD 1989

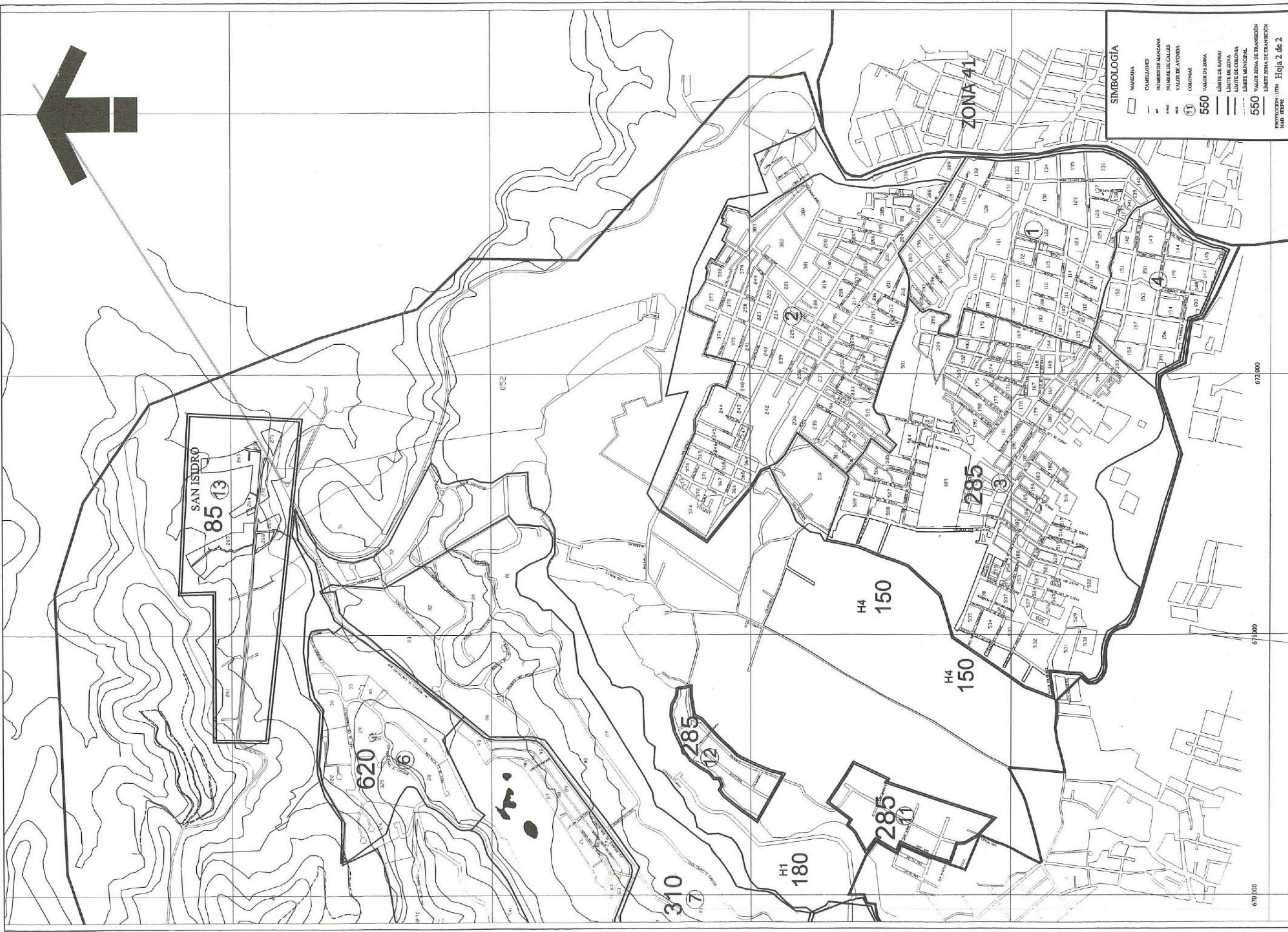

VALORES UNITARIOS DEL TERRENO 2005

63
D65-18

CONSEJO TÉCNICO CATASTRAL MUNICIPAL

FRACCIONAMIENTOS O COLONIAS

- 1 MESA COLORADA
- 2 MESA COLORADA PONENTE
- 3 MESA COLORADA ORIENTE
- 4 VILLAS DE GUADALUPE NORTE
- 5 CAÑADAS TERA SECCION
- 6 CAÑADAS TERA SECCION
- 7 CAÑADAS TERA SECCION
- 8 CAÑADAS ATLA SECCION
- 9 CAÑADAS ATLA SECCION
- 10 RANCHO COLORADO
- 11 RANCHO COLORADO
- 12 RANCHO COLORADO
- 13 PUEBLO DE SAN ISIDRO
- 14 PUEBLO DE SAN ESTEBAN



SIMBOLOGÍA

- MANZANA
- CALLEJONES
- MANZANA
- NOMBRE DE MANZANA
- NOMBRE DE CALLES
- VALOR DE AVONDA
- COLONIAS
- VALOR DE ZONA
- LÍMITE DE BANDO
- LÍMITE DE ZONA
- LÍMITE DE COLONIA
- LÍMITE MUNICIPAL
- 550 VALOR ZONA DE TRANSICIÓN
- LÍMITE ZONA DE TRANSICIÓN

PROYECCIÓN: UTM Hoja 2 de 2
MAD. TERREO

VALORES UNITARIOS DEL TERRENO 2005

63
D65-18

- FRACCIONAMIENTOS O COLONIAS**
- 1 MESA COLORADA PONIENTE
 - 2 MESA DE LOS OCOTILS NORTE
 - 3 VILLAS DE GUADALUPE NORTE
 - 4 VILLAS DE GUADALUPE SUR
 - 5 CANADAS 3ERA. SECCION
 - 6 CANADAS 4TA. SECCION
 - 7 CANADAS 5TA. SECCION
 - 8 CANADAS 6TA. SECCION
 - 9 LOMAS DE SAN MIGUEL
 - 10 LOMAS DE SAN MIGUEL
 - 11 LOMAS DE SAN MIGUEL
 - 12 RANCHO COLORADO
 - 13 RANCHO COLORADO
 - 14 POBLADO DE SAN ESTEBAN

CONSEJO TÉCNICO CATASTRAL MUNICIPAL

SECRETARÍA DE ECONOMÍA

SECRETARÍA DE HACIENDA Y CREDITO PÚBLICO

SECRETARÍA DE AGRICULTURA, GANADERÍA Y PESQUERÍA

SECRETARÍA DE DESARROLLO URBANO Y MEDIO AMBIENTE

SECRETARÍA DE TURISMO, CULTURA Y FOLKLORE

SECRETARÍA DE EDUCACIÓN PÚBLICA

SECRETARÍA DE SALUD HUMANAS

SECRETARÍA DE TRABAJO Y PREVISIÓN SOCIAL

SECRETARÍA DE FORTALECIMIENTO Y PARTICIPACIÓN CÍVIL

SECRETARÍA DE POLÍTICA EXTERNA

SECRETARÍA DE ECONOMÍA

SECRETARÍA DE HACIENDA Y CREDITO PÚBLICO

SECRETARÍA DE AGRICULTURA, GANADERÍA Y PESQUERÍA

SECRETARÍA DE DESARROLLO URBANO Y MEDIO AMBIENTE

SECRETARÍA DE TURISMO, CULTURA Y FOLKLORE

SECRETARÍA DE EDUCACIÓN PÚBLICA

SECRETARÍA DE SALUD HUMANAS

SECRETARÍA DE TRABAJO Y PREVISIÓN SOCIAL

SECRETARÍA DE FORTALECIMIENTO Y PARTICIPACIÓN CÍVIL

SECRETARÍA DE POLÍTICA EXTERNA



CONSEJO TÉCNICO CATASTRAL MUNICIPAL
 DIRECCIÓN GENERAL DEL REGISTRO PÚBLICO DEL ESTADO DE JALISCO
 DIRECCIÓN GENERAL DE REGISTRO PÚBLICO DEL MUNICIPIO DE ZACAPAPAN

SECRETARÍA DE ECONOMÍA
 DIRECCIÓN GENERAL DEL REGISTRO PÚBLICO DEL ESTADO DE JALISCO
 DIRECCIÓN GENERAL DE REGISTRO PÚBLICO DEL MUNICIPIO DE ZACAPAPAN

SECRETARÍA DE ECONOMÍA
 DIRECCIÓN GENERAL DEL REGISTRO PÚBLICO DEL ESTADO DE JALISCO
 DIRECCIÓN GENERAL DE REGISTRO PÚBLICO DEL MUNICIPIO DE ZACAPAPAN

SECRETARÍA DE ECONOMÍA
 DIRECCIÓN GENERAL DEL REGISTRO PÚBLICO DEL ESTADO DE JALISCO
 DIRECCIÓN GENERAL DE REGISTRO PÚBLICO DEL MUNICIPIO DE ZACAPAPAN

SECRETARÍA DE ECONOMÍA
 DIRECCIÓN GENERAL DEL REGISTRO PÚBLICO DEL ESTADO DE JALISCO
 DIRECCIÓN GENERAL DE REGISTRO PÚBLICO DEL MUNICIPIO DE ZACAPAPAN

- FRACCIONAMIENTOS O COLONIAS**
- 1 TESISITAN
 - 2 SAN JUAN
 - 3 HACIENDAS DE ZACAPAPAN
 - 4 SANTA LUCIA
 - 5 EL HÚMEDO
 - 6 LOS PALMOS
 - 7 LOMAS DE TESISITAN
 - 8 SAN JUAN
 - 9 SAN JUAN
 - 10 SAN JUAN
 - 11 PRADOS DE SANTA LUCIA
 - 12 ROBERTO OROZCO
 - 13 RES. CAMPESTRE LOS MANZANOS
 - 14 VILAS DE TESISITAN
 - 15 VILAS DE TESISITAN
 - 16 VILAS DE TESISITAN
 - 17 SAN JOSE EJIDAL
 - 18 LAS PALOMAS
 - 19 LAS PALOMAS
 - 20 PARQUES TESISITAN
 - 21 RESIDENCIAL TESISITAN
 - 22 LOS ANGELES

VALORES UNITARIOS DEL TERRENO 2005

PROYECCIÓN: UTM Hoja 1 de 2
 MAQ: 117922

SIMBOLOGÍA

- MANZANA
- CAMELIONES
- NOMBRE DE MANZANA
- NOMBRE DE CALLES
- VALOR DE AVENIDA
- COLONIAS
- 550 VALOR DE ZONA
- LÍMITE DE RANCHO
- LÍMITE DE ZONA
- LÍMITE DE COLONIA
- LÍMITE MUNICIPAL
- 550 VALOR ZONA DE TRANSICIÓN
- LÍMITE ZONA DE TRANSICIÓN

VALORES UNITARIOS DEL TERRENO 2005

64
 D55-F8



VALORES UNITARIOS DEL TERRENO 2005

PROYECCIÓN: UTM Hoja 1 de 2

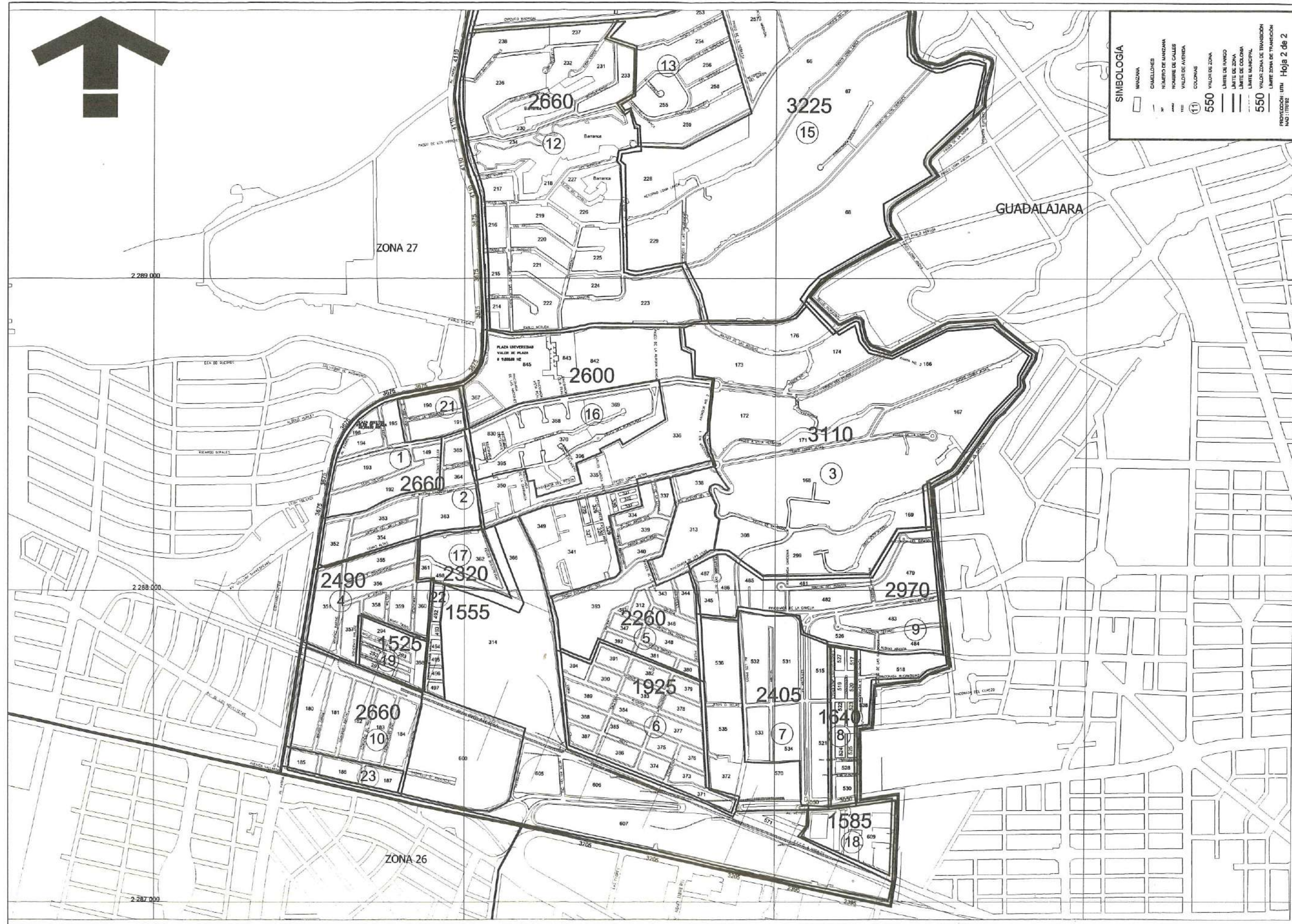

65
D65-H2

FRACCIONAMIENTOS O COLONIAS

1 JARDINES UNIVERSIDAD OTE
2 LA PATRIA UNIVERSIDAD
3 JARDINES DE LA PATRIA OTE
4 JARDINES DE LA PATRIA OTE
5 LOMAS ALTAS
6 PENS. UNIDAD 5 DE FEBRERO
7 LOS PINOS
8 JARDINES DE VALLARTA OTE
9 JARDINES DE VALLARTA OTE
10 JARDINES DE VALLARTA OTE
11 SANTA ISABEL
12 VILLA UNIVERSIDAD
13 SAN WENESLAO
14 REAL SAN BERNARDO
15 COLINAS DE SAN JAVIER
17 HACIENDA DE LA LOMA
18 VILLAS DE SAN JAVIER
19 SAN BERNARDO
20 SAN BERNARDO
21 ANEXO A JARDINES UNIVERSIDAD
22 CONDOMINIO INGLATERRA
23 SAN JAVIER
24 RESIDENCIAL SAN JAVIER
25 PRIV. LA CHIEVA
26 COLOMOS PATRIA

CONSEJO TECNICO CASTRAL MUNICIPAL

SECRETARÍA DE ECONOMÍA
SECRETARÍA DE HACIENDA Y CREDITO PÚBLICO
SECRETARÍA DE AGRICULTURA, GANADERÍA Y DESARROLLO RURAL
SECRETARÍA DE TURISMO, CULTURA Y FOLKLORE
SECRETARÍA DE EDUCACIÓN PÚBLICA
SECRETARÍA DE SALUD
SECRETARÍA DE TRABAJO Y PREVISIÓN SOCIAL
SECRETARÍA DE FOMENTO ECONÓMICO
SECRETARÍA DE PLANEACIÓN Y ECONOMÍA
SECRETARÍA DE POLÍTICA Y ADMINISTRACIÓN LOCAL
SECRETARÍA DE POLÍTICA Y ADMINISTRACIÓN FEDERAL
SECRETARÍA DE POLÍTICA Y ADMINISTRACIÓN EXTERNA
SECRETARÍA DE POLÍTICA Y ADMINISTRACIÓN INTERNA
SECRETARÍA DE POLÍTICA Y ADMINISTRACIÓN LOCAL
SECRETARÍA DE POLÍTICA Y ADMINISTRACIÓN FEDERAL
SECRETARÍA DE POLÍTICA Y ADMINISTRACIÓN EXTERNA
SECRETARÍA DE POLÍTICA Y ADMINISTRACIÓN INTERNA



SIMBOLOGIA

- MANZANA
- Cameliones
- NUMERO DE MANZANA
- NUMERO DE CALLES
- VALOR DE AVEDIA
- COLONIAS
- 550 VALOR DE ZONA
- 550 VALOR DE UNDO
- 550 VALOR DE ZONA
- 550 VALOR DE COLOMIA
- 550 VALOR MUNICIPAL
- 550 VALOR ZONA DE TRANSICION
- 550 VALOR ZONA DE TRANSICION

PROYECCION: UTM Hoja 2 de 2

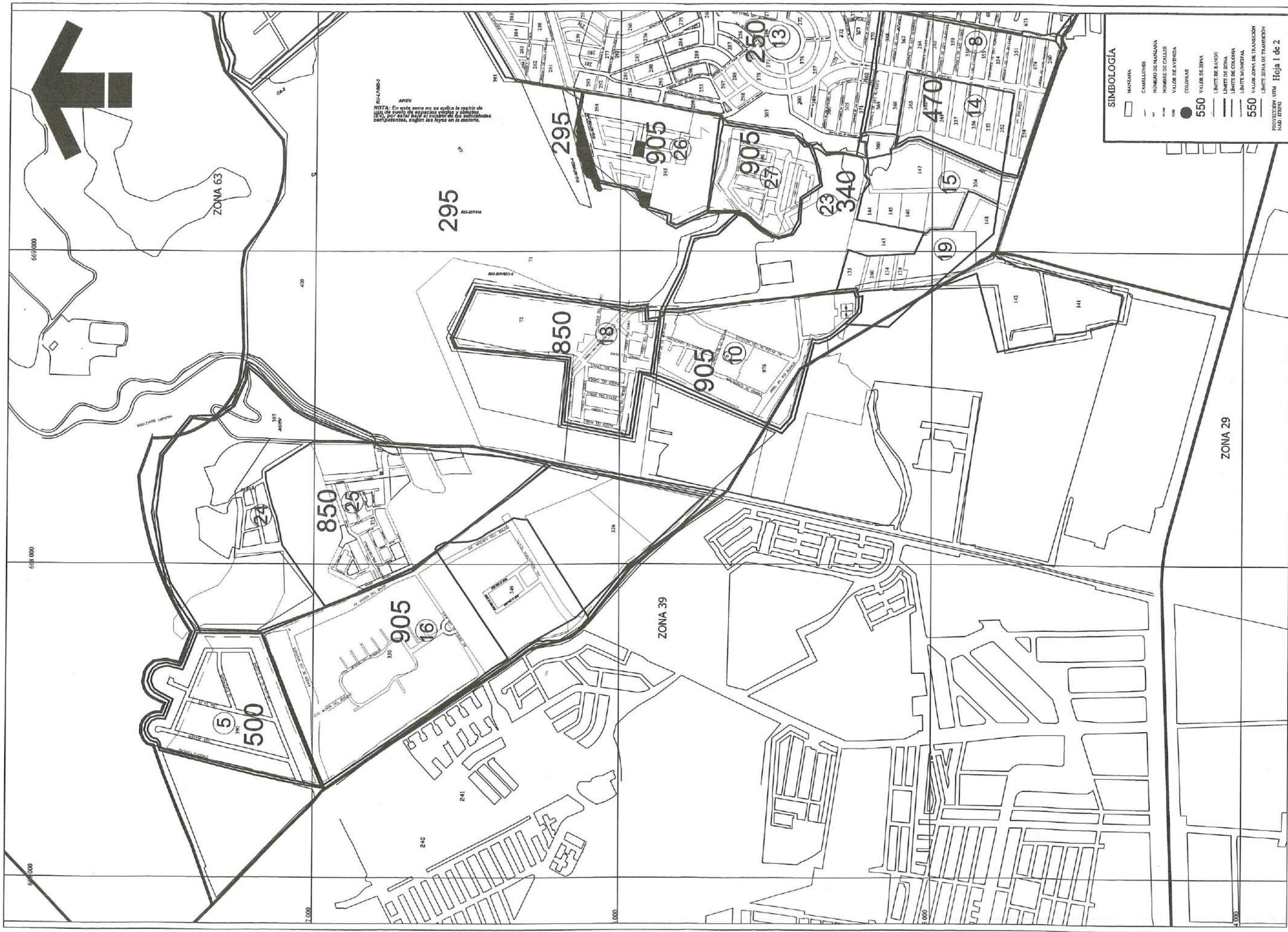
VALORES UNITARIOS DEL TERRENO 2005

65
D65-H2

- FRACCIONAMIENTOS O COLONIAS
- 1 JARDINES UNIVERSIDAD OTE
 - 2 JARDINES UNIVERSIDAD
 - 3 LOMAS DEL VALLE
 - 4 JARDINES DE LA PATRIA OTE
 - 5 JUAN LANUS
 - 6 LOS PINOS
 - 7 LOS PINOS
 - 8 RINCÓN DE SAN JAVIER
 - 9 RINCÓN DE SAN JAVIER
 - 10 RINCÓN DE SAN JAVIER
 - 11 SANTA ISABEL
 - 12 VILLA UNIVERSIDAD
 - 13 SAN VENCESLAO
 - 14 REAL SAN BERNARDO
 - 15 JARDINES DE SAN JAVIER
 - 16 LOMA REAL
 - 17 HACIENDA DE LA LOMA
 - 18 VILLAS DE SAN JAVIER
 - 19 SAN BERNARDO
 - 20 SAN BERNARDO
 - 21 ANEXO A JARDINES UNIVERSIDAD
 - 22 ANEXO A JARDINES UNIVERSIDAD
 - 23 LOPEZ MATEOS DEL TERRA
 - 24 RESIDENCIAL SAN JAVIER

CONSEJO TECNICO CATASTRAL MUNICIPAL

SECRETARÍA DE ECONOMÍA	SECRETARÍA DE SALUD
SECRETARÍA DE EDUCACIÓN	SECRETARÍA DE TURISMO
SECRETARÍA DE EMPLEO Y PROTECCIÓN SOCIAL	SECRETARÍA DE VIVIENDA Y OBRAS PÚBLICAS
SECRETARÍA DE FOMENTO ECONOMICO FEDERAL	SECRETARÍA DE TRANSPORTE Y COMERCIO EXTERIOR
SECRETARÍA DE HACIENDA Y CREDITO PUBLICO	SECRETARÍA DE DEFENSA
SECRETARÍA DE INTERIORES	SECRETARÍA DE ENERGIA
SECRETARÍA DE JUSTICIA	SECRETARÍA DE AGRICULTURA, GANADERIA Y DESARROLLO RURAL
SECRETARÍA DE LABORES Y PROTECCION SOCIAL	SECRETARÍA DE ECONOMIA
SECRETARÍA DE PLANEACION ECONOMICA Y FINANCIERA	SECRETARÍA DE PROTECCION CIVIL
SECRETARÍA DE REFORMA AGROPECUARIA Y RURAL	SECRETARÍA DE SEGURIDAD
SECRETARÍA DE TRABAJO Y PREVISION SOCIAL	SECRETARÍA DE DESARROLLO URBANO Y DE INFRRAESTRUCTURA
SECRETARÍA DE VIVIENDA Y OBRAS PÚBLICAS	SECRETARÍA DE POLÍTICA ECONOMICA
SECRETARÍA DE EDUCACION	SECRETARÍA DE PLANIFICACION ECONOMICA
SECRETARÍA DE EMPLEO Y PROTECCION SOCIAL	SECRETARÍA DE RENDICION DE CUENTAS
SECRETARÍA DE FOMENTO ECONOMICO FEDERAL	SECRETARÍA DE SERVICIOS ECONOMICOS
SECRETARÍA DE HACIENDA Y CREDITO PUBLICO	SECRETARÍA DE VIVIENDA Y OBRAS PÚBLICAS
SECRETARÍA DE INTERIORES	SECRETARÍA DE ENERGIA
SECRETARÍA DE JUSTICIA	SECRETARÍA DE AGRICULTURA, GANADERIA Y DESARROLLO RURAL
SECRETARÍA DE LABORES Y PROTECCION SOCIAL	SECRETARÍA DE ECONOMIA
SECRETARÍA DE PLANEACION ECONOMICA Y FINANCIERA	SECRETARÍA DE PROTECCION CIVIL
SECRETARÍA DE REFORMA AGROPECUARIA Y RURAL	SECRETARÍA DE SEGURIDAD
SECRETARÍA DE TRABAJO Y PREVISION SOCIAL	SECRETARÍA DE DESARROLLO URBANO Y DE INFRRAESTRUCTURA
SECRETARÍA DE VIVIENDA Y OBRAS PÚBLICAS	SECRETARÍA DE POLÍTICA ECONOMICA
SECRETARÍA DE EDUCACION	SECRETARÍA DE PLANIFICACION ECONOMICA
SECRETARÍA DE EMPLEO Y PROTECCION SOCIAL	SECRETARÍA DE RENDICION DE CUENTAS
SECRETARÍA DE FOMENTO ECONOMICO FEDERAL	SECRETARÍA DE SERVICIOS ECONOMICOS
SECRETARÍA DE HACIENDA Y CREDITO PUBLICO	SECRETARÍA DE VIVIENDA Y OBRAS PÚBLICAS
SECRETARÍA DE INTERIORES	SECRETARÍA DE ENERGIA
SECRETARÍA DE JUSTICIA	SECRETARÍA DE AGRICULTURA, GANADERIA Y DESARROLLO RURAL
SECRETARÍA DE LABORES Y PROTECCION SOCIAL	SECRETARÍA DE ECONOMIA
SECRETARÍA DE PLANEACION ECONOMICA Y FINANCIERA	SECRETARÍA DE PROTECCION CIVIL
SECRETARÍA DE REFORMA AGROPECUARIA Y RURAL	SECRETARÍA DE SEGURIDAD
SECRETARÍA DE TRABAJO Y PREVISION SOCIAL	SECRETARÍA DE DESARROLLO URBANO Y DE INFRRAESTRUCTURA
SECRETARÍA DE VIVIENDA Y OBRAS PÚBLICAS	SECRETARÍA DE POLÍTICA ECONOMICA
SECRETARÍA DE EDUCACION	SECRETARÍA DE PLANIFICACION ECONOMICA
SECRETARÍA DE EMPLEO Y PROTECCION SOCIAL	SECRETARÍA DE RENDICION DE CUENTAS
SECRETARÍA DE FOMENTO ECONOMICO FEDERAL	SECRETARÍA DE SERVICIOS ECONOMICOS
SECRETARÍA DE HACIENDA Y CREDITO PUBLICO	SECRETARÍA DE VIVIENDA Y OBRAS PÚBLICAS
SECRETARÍA DE INTERIORES	SECRETARÍA DE ENERGIA
SECRETARÍA DE JUSTICIA	SECRETARÍA DE AGRICULTURA, GANADERIA Y DESARROLLO RURAL
SECRETARÍA DE LABORES Y PROTECCION SOCIAL	SECRETARÍA DE ECONOMIA
SECRETARÍA DE PLANEACION ECONOMICA Y FINANCIERA	SECRETARÍA DE PROTECCION CIVIL
SECRETARÍA DE REFORMA AGROPECUARIA Y RURAL	SECRETARÍA DE SEGURIDAD
SECRETARÍA DE TRABAJO Y PREVISION SOCIAL	SECRETARÍA DE DESARROLLO URBANO Y DE INFRRAESTRUCTURA
SECRETARÍA DE VIVIENDA Y OBRAS PÚBLICAS	SECRETARÍA DE POLÍTICA ECONOMICA
SECRETARÍA DE EDUCACION	SECRETARÍA DE PLANIFICACION ECONOMICA
SECRETARÍA DE EMPLEO Y PROTECCION SOCIAL	SECRETARÍA DE RENDICION DE CUENTAS
SECRETARÍA DE FOMENTO ECONOMICO FEDERAL	SECRETARÍA DE SERVICIOS ECONOMICOS
SECRETARÍA DE HACIENDA Y CREDITO PUBLICO	SECRETARÍA DE VIVIENDA Y OBRAS PÚBLICAS
SECRETARÍA DE INTERIORES	SECRETARÍA DE ENERGIA
SECRETARÍA DE JUSTICIA	SECRETARÍA DE AGRICULTURA, GANADERIA Y DESARROLLO RURAL
SECRETARÍA DE LABORES Y PROTECCION SOCIAL	SECRETARÍA DE ECONOMIA
SECRETARÍA DE PLANEACION ECONOMICA Y FINANCIERA	SECRETARÍA DE PROTECCION CIVIL
SECRETARÍA DE REFORMA AGROPECUARIA Y RURAL	SECRETARÍA DE SEGURIDAD
SECRETARÍA DE TRABAJO Y PREVISION SOCIAL	SECRETARÍA DE DESARROLLO URBANO Y DE INFRRAESTRUCTURA
SECRETARÍA DE VIVIENDA Y OBRAS PÚBLICAS	SECRETARÍA DE POLÍTICA ECONOMICA
SECRETARÍA DE EDUCACION	SECRETARÍA DE PLANIFICACION ECONOMICA
SECRETARÍA DE EMPLEO Y PROTECCION SOCIAL	SECRETARÍA DE RENDICION DE CUENTAS
SECRETARÍA DE FOMENTO ECONOMICO FEDERAL	SECRETARÍA DE SERVICIOS ECONOMICOS
SECRETARÍA DE HACIENDA Y CREDITO PUBLICO	SECRETARÍA DE VIVIENDA Y OBRAS PÚBLICAS
SECRETARÍA DE INTERIORES	SECRETARÍA DE ENERGIA
SECRETARÍA DE JUSTICIA	SECRETARÍA DE AGRICULTURA, GANADERIA Y DESARROLLO RURAL
SECRETARÍA DE LABORES Y PROTECCION SOCIAL	SECRETARÍA DE ECONOMIA
SECRETARÍA DE PLANEACION ECONOMICA Y FINANCIERA	SECRETARÍA DE PROTECCION CIVIL
SECRETARÍA DE REFORMA AGROPECUARIA Y RURAL	SECRETARÍA DE SEGURIDAD
SECRETARÍA DE TRABAJO Y PREVISION SOCIAL	SECRETARÍA DE DESARROLLO URBANO Y DE INFRRAESTRUCTURA
SECRETARÍA DE VIVIENDA Y OBRAS PÚBLICAS	SECRETARÍA DE POLÍTICA ECONOMICA



NOTA: En esta zona no se aplica la matriz de uso de suelo de espacios verdes y abiertos (EVA), por estar bajo el control de las autoridades competentes, según las leyes en la materia.

SIMBOLOGIA

- MANZANA
- CALLELLONES
- NUMERO DE MANZANA
- NUMERO DE CALLES
- VALOR DE AVENDA
- COLONIAS
- 550 VALOR DE ZONA
- LIMITE DE RANCHO
- LIMITE DE ZONA
- LIMITE DE COLONIA
- LIMITE MUNICIPAL
- 550 VALOR ZONA DE TRANSICION
- LIMITE ZONA DE TRANSICION

PROYECCION: UTM
NAD: ITRF92

VALORES UNITARIOS DEL TERRENO 2005

85

D55-J8

- FRACCIONAMIENTOS O COLONIAS**
- 2 AGUA FRIA
 - 3 CABANITAS
 - 4 LOMAS DEL CENTINELA
 - 5 LOMAS DEL CENTINELA
 - 6 EMILIANO ZABATA
 - 7 LOMAS DE TABACHINES
 - 8 JARDINES DEL VERGEL
 - 9 MARTINICA
 - 10 PREDIO EL CENTINELA
 - 11 LOS BRULES SUR
 - 12 VILLA DE GUADALUPE PTE.
 - 13 LOMAS DEL VERGEL I SECC.
 - 14 ALAMEDAS DE TERESITAN
 - 15 LA JOYA
 - 16 MISION DE SAN SIDRO
 - 17 COLINAS DE LOS BRULES NTE.
 - 18 LOMAS DE LOS BRULES NTE.
 - 19 MESA DE LOS COOTES SUR
 - 20 PREDIO EL CENTINELA
 - 21 LOS BRULES SUR
 - 22 CANTERAS DEL CENTINELA
 - 23 VILLA DE GUADALUPE PTE.
 - 24 VILLAS DEL CENTINELA
 - 25 BOSQUE DEL CENTINELA

CONSEJO TECNICO CATASTRAL MUNICIPAL

SECCION DE CATASTRO

SECCION DE VALUACION

SECCION DE PLANIFICACION

SECCION DE LEGISLACION

SECCION DE INVESTIGACION

SECCION DE EDUCACION

SECCION DE ASISTENCIA SOCIAL

SECCION DE CULTURA

SECCION DE DEPORTE

SECCION DE TURISMO

SECCION DE TRANSPORTES

SECCION DE SERVICIOS PUBLICOS

SECCION DE SEGURIDAD PUBLICA

SECCION DE DEFENSA CIVIL

SECCION DE PROMOCION ECONOMICA

SECCION DE RELACIONES EXTERNALES

SECCION DE ADMINISTRACION GENERAL

SECCION DE CONTABILIDAD

SECCION DE AUDITORIA

SECCION DE LEGALIA

SECCION DE ASISTENCIA JURIDICA

SECCION DE INVESTIGACION JURIDICA

SECCION DE ASISTENCIA SOCIAL

SECCION DE CULTURA

SECCION DE DEPORTE

SECCION DE TURISMO

SECCION DE TRANSPORTES

SECCION DE SERVICIOS PUBLICOS

SECCION DE SEGURIDAD PUBLICA

SECCION DE DEFENSA CIVIL

SECCION DE PROMOCION ECONOMICA

SECCION DE RELACIONES EXTERNALES

SECCION DE ADMINISTRACION GENERAL

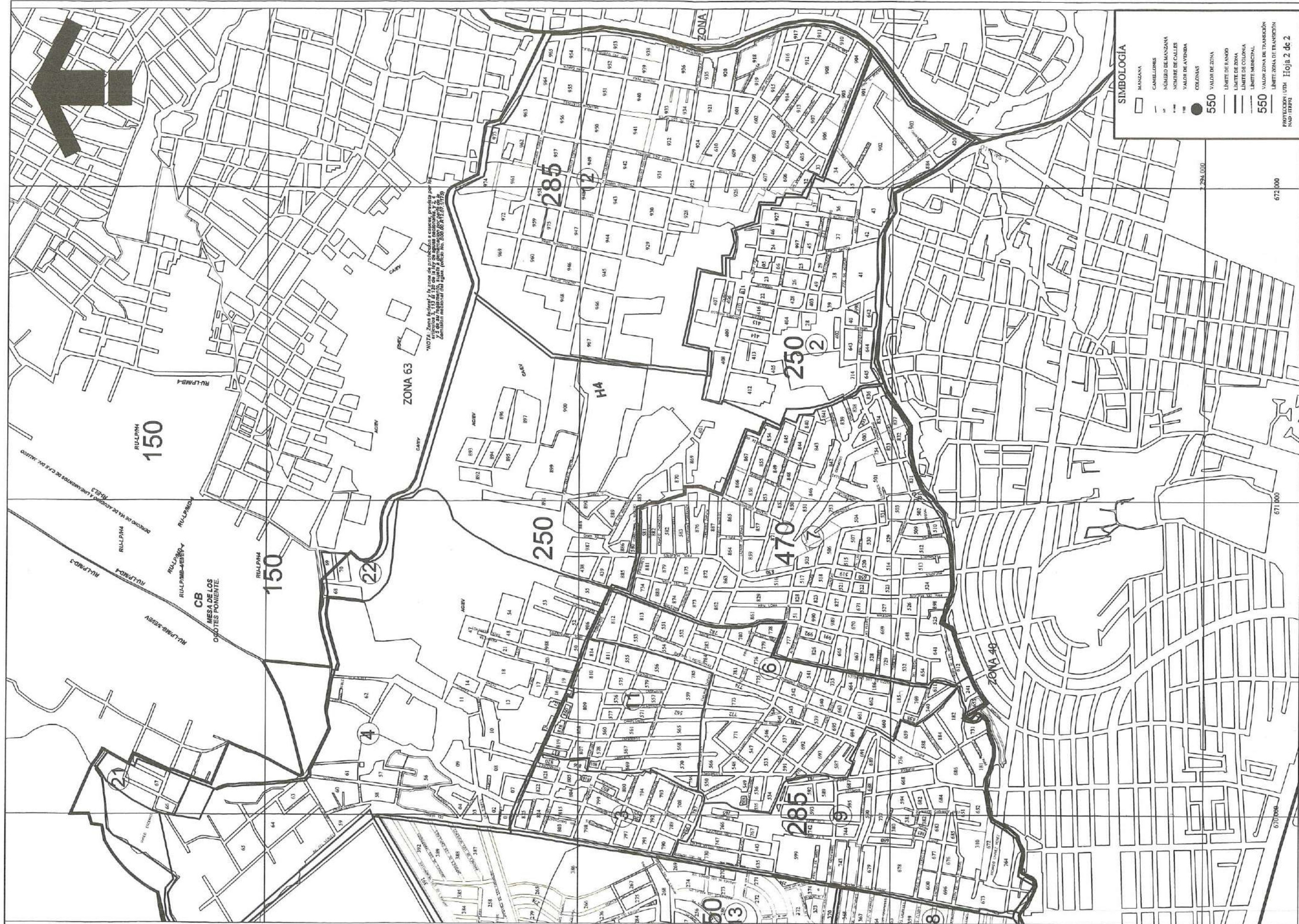
SECCION DE CONTABILIDAD

SECCION DE AUDITORIA

SECCION DE LEGALIA

SECCION DE ASISTENCIA JURIDICA

SECCION DE INVESTIGACION JURIDICA



SIMBOLOGIA

- MANZANA
- CABELLOS
- NOMBRE DE MANZANA
- NOMBRE DE CALLES
- VALOR DE AVENDA
- COLONIAS
- VALOR DE ZONA
- LÍMITE DE RANCHO
- LÍMITE DE ZONA
- LÍMITE DE COLONIA
- LÍMITE MUNICIPAL
- VALOR ZONA DE TRANSICIÓN
- LÍMITE ZONA DE TRANSICIÓN

PROYECCIÓN UTM. Escala 2 de 2
NAD 1989

VALORES UNITARIOS DEL TERRENO 2005

85

D55-J8

- FRACCIONAMIENTOS O COLONIAS**
- 2 AGUA FRIA
 - 4 LOMAS DEL CENTINELA
 - 5 COLINAS DEL CENTINELA
 - 6 EMILIANO ZAPATA
 - 7 LOMAS DE TABACHINES
 - 9 MARTINES DEL VERGEL
 - 10 BOSQUES DEL CENTINELA
 - 11 NUEVO VERGEL
 - 12 VILLA DE GUADALUPE PTE.
 - 13 LOMAS DEL VERGEL SECC.
 - 14 ALAMEDAS DE TEBISTAN
 - 16 MISIÓN DE SAN ISIDRO
 - 18 EL CENTINELA II SECC.
 - 19 COLINAS DE LOS BELENES NTE.
 - 21 LOMAS DE SAN MIGUEL SUR
 - 22 RANCHO EL CENTINELA
 - 24 CANTERAS DEL CENTINELA
 - 25 VILLAS DEL CENTINELA
 - 27 BOSQUE DEL CENTINELA

CONSEJO TÉCNICO CATASTRAL MUNICIPAL

SECRETARÍA DE ECONOMÍA

SECRETARÍA DE HACIENDA Y CREDITO PÚBLICO

SECRETARÍA DE AGRICULTURA, GANADERÍA Y DESARROLLO RURAL

SECRETARÍA DE TURISMO, CULTURA Y FOLKLORE

SECRETARÍA DE EDUCACIÓN PÚBLICA

SECRETARÍA DE SALUD HUMANAS Y BIENESTAR SOCIAL

SECRETARÍA DE TRANSPORTES Y COMUNICACIONES

SECRETARÍA DE ENERGÍA

SECRETARÍA DE AMBIENTE Y RECURSOS NATURALES

SECRETARÍA DE ECONOMÍA FEDERAL

SECRETARÍA DE ECONOMÍA LOCAL

SECRETARÍA DE ECONOMÍA ESTADAL

SECRETARÍA DE ECONOMÍA MUNICIPAL

SECRETARÍA DE ECONOMÍA FEDERAL

SECRETARÍA DE ECONOMÍA LOCAL

SECRETARÍA DE ECONOMÍA ESTADAL

SECRETARÍA DE ECONOMÍA MUNICIPAL

H. AYUNTAMIENTO CONSTITUCIONAL DE ZAPOPAN
 TESORERÍA MUNICIPAL
 DIRECCIÓN DE CATASTRO
 CONSEJO TÉCNICO CATASTRAL

VALORES DE TERRENO PARA EL SECTOR RÚSTICO 2005

TIPO DE SUELO (clasificación)	ZONA 1		ZONA 2		ZONA 3		ZONA 4		ZONA 5	
	\$ / m ²	\$ / ha	\$ / m ²	\$ / ha	\$ / m ²	\$ / ha	\$ / m ²	\$ / ha	\$ / m ²	\$ / ha
I AGRÍCOLA RIEGO 1ra	30	300,000	25	250,000	20	200,000	20	200,000	30	300,000
II AGRÍCOLA TEMPORAL 1ra	25	250,000	20	200,000	15	150,000	15	150,000	25	250,000
III AGRÍCOLA TEMPORAL 2da	20	200,000	15	150,000	10	100,000	10	100,000	20	200,000
IV AGOSTADERO DE 1ra	10	100,000	10	100,000	8	80,000	8	80,000	10	100,000
V AGOSTADERO DE 2da	8	80,000	8	80,000	6	60,000	6	60,000	8	80,000
VI AGOSTADERO DE 3ra	5	50,000	5	50,000	5	50,000	5	50,000	5	50,000
VII CERRIL	2	20,000	2	20,000	2	20,000	2	20,000	2	20,000
VIII ERIAZO	1	10,000	1	10,000	1	10,000	1	10,000	1	10,000

LOS VALORES QUE APARECEN EN LA TABLA ANTERIOR SERÁN APLICADOS EN LOS TERRENOS QUE LA LEY DE CATASTRO CLASIFICA COMO RÚSTICOS.

SERÁN APLICADOS A LOS PREDIOS EN DONDE EXISTA UN USO DE SUELO Y ESTÉN CLASIFICADOS COMO: GH (GRANJAS Y HUERTOS), EV (ESPACIOS VERDES ABIERTOS), AG (USO AGRÍCOLA), FOR (FORESTAL), TODO TIPO DE CLASIFICACION DIFERENTE A LO ANTERIOR SE ENCUENTRA VALORADO EN LA TABLA DE PREDIOS EN ÁREAS DE RESERVA URBANA.

LA ZONA DE VALOR NÚMERO 5 ES HOMOLOGADA CON LA ZONA 1, CORRESPONDE A UNA ZONA, CON ALTA INFLUENCIA HABITACIONAL EN UNA GRAN PARTE DE SU SUPERFICIE.

AQUELLOS PREDIOS QUE SE LOCALICEN EN LA ZONA CATASTRAL RÚSTICA N.º 3 Y 4 CORRESPONDIENTE AL TIPO DE SUELO CERRIL Y BOSQUE NATURAL SE TOMARÁN LAS SIGUIENTES CONSIDERACIONES:

PARA PREDIOS CUYA SUPERFICIE ES MENOR A 200,000.00 M² (20 HA), SE LE APLICARÁ UN VALOR DE \$ 1,000/M² (\$ 10,000,000/HA), PARA LOS PREDIOS DE 200,001.00 M² A 500,000.00 M² (20 A 50 HA.), SE LE APLICARÁ UN VALOR DE \$ 0.75/M² (\$ 7,500,000/HA), PARA LOS PREDIOS MAYORES A 500,001.00 M² (50 HA.) SE LE APLICARÁ UN VALOR DE \$ 0.50/M² (\$ 5,000,000/HA).

ASÍ MISMO QUEDAN CONTEMPLADOS CON LAS ANTERIORES CONSIDERACIONES LOS PREDIOS QUE SE ENCUENTREN EN LOS LUGARES QUE REUNAN CONDICIONES DE IMPRODUCTIVIDAD, LEJANÍA, LADERAS PRONUNCIADAS Y DE DIFÍCIL ACCESO PLENAMENTE JUSTIFICADAS, PREVIO DICTAMEN DE LA AUTORIDAD CATASTRAL.

CONSEJO TÉCNICO CATASTRAL MUNICIPAL

<p>PRESIDENTE MUNICIPAL Y PRESIDENTE DEL CONSEJO TÉCNICO CATASTRAL DEL MUNICIPIO DE ZAPOPAN Lic. Álvaro Zamora Jimenez</p>	<p>DIRECCIÓN GENERAL DE OBRAS PÚBLICAS Mrg. Ignacio Velasco Casaña Director</p>	<p>Asq. Osorio C. Salazar Jimeno Representante</p>	<p>FEDERACIÓN DE ASOCIACIONES DE COLONOS DE JALISCO A.C. Mrg. Alfredo Figueroa Prieto Representante</p>
<p>TESORERO MUNICIPAL Y SECRETARIO DEL CONSEJO TÉCNICO CATASTRAL DEL MUNICIPIO DE ZAPOPAN Lic. Armando Blas Zaragoza Quiñero</p>	<p>CONSEJO TÉCNICO CATASTRAL DEL ESTADO DE JALISCO Ing. Juan Arriaga Medina Quintero Representante</p>	<p>CAJAMARA NACIONAL DE DOMESTICACIÓN DE GUADALUPE C.P. María de los Angeles Cobias Zamora Representante</p>	<p>CAMARA MEXICANA DE LA INDUSTRIA DE LA CONSTRUCCION Ing. Oscar Ortiz Lutziraga Representante</p>
<p>PRESIDENTE DE LA COMISION DE HACIENDA Y DE LA COMISION DE PLANIFICACION SOCIOECONOMICA Y URBANA DEL AYUNTAMIENTO DE ZAPOPAN Ing. Isidoro Orozco Luvato</p>	<p>COLEGIO MEXICANO DE INGENIEROS CIVILES Ing. Carlos Acuña López Moreno Representante</p>	<p>ASOCIACION DE PROPIETARIOS RURALES DEL MUNICIPIO DE ZAPOPAN Sr. Alberto González Cordeiro Presidente</p>	<p>DIRECCION DE INGRESOS MUNICIPALES Lic. Juan Manuel Larioso Murria Director</p>
<p>DIRECCION DE PATRIMONIO MUNICIPAL DE ZAPOPAN Lic. Noemí Mercedes Guzmán Quiñero Directora</p>	<p>CENTRO EMPRESARIAL DE JALISCO S.F. Lic. Eduardo de Alva Guayra Superior</p>	<p>CONSEJO INTERGRUPAL DE VALUADORES DEL ESTADO DE JALISCO A.C. Arq. Gerardo R. Ovenden Camacho Representante</p>	<p>C. P. José Luis Flores Mora Representante</p>
<p>DIRECCION DE CATASTRO MUNICIPAL Lic. Sergio Fidalgo Pineda Director</p>			<p>Arq. Miguel González Bugari Superior</p>

H. AYUNTAMIENTO CONSTITUCIONAL DE ZAPOPAN
 TESORERIA MUNICIPAL
 DIRECCIÓN DE CATASTRO
 CONSEJO TÉCNICO CATASTRAL

VALORES DE CENTROS DE POBLACIÓN RURALES 2005

NOMBRE	GRUPO DE POBLADOS	VALOR 2005
1 EIDO DE COPALA	1	140
2 SAN ESTEBAN	1	110
3 COPALITA	1	85
4 SAN ISIDRO	1	85
5 COLINAS DEL MARTEL	1	135
6 SAN MIGUEL TATEPOSCO	1	85
7 RIO BLANCO	1	55
8 IXCATÁN	1	70
9 LAS GOLONDRINAS	2	85
10 LAS PALOMAS	2	90
11 LA GUADALUPANA	2	70
12 SAN JOSÉ	2	70
13 AMPLIACIÓN DE COPALA	2	35
14 COPALA	2	35
15 EL LAZO	2	35
16 EL QUEMADO	2	35
17 EL ROBLE	2	35
18 EL TEMPIZQUE	2	35
19 FLAMINGOS	2	35
20 FUENTECILLAS	2	35
21 HUAXTLA	2	35
22 LA MESITA	2	35
23 LAS CABAÑAS	2	35
24 MEZA DE SAN JUAN (MIL PILLAS)	2	35
25 MEZÓN DE COPALA	2	35
26 MIL PILLAS	2	35
27 MONTICELLO	2	35
28 PUENTE DE GUADALUPE	2	35
29 COLINAS DE COCULA (CAMPESTRE)	3	30
30 EL ROBLEDAL	3	30
31 LA CORONILLA DEL OCOOTE	3	30
32 LA SOLEDAD (IXCATÁN)	3	30
33 LA SOLEDAD (NEXTIPAC)	3	30
34 LOS PATIOS	3	30
35 PALO GORDO	3	30
36 SAN RAFAEL	3	30
37 VISTAS DEL VALLE DE TESISTÁN	3	30


CONSEJO TÉCNICO CATASTRAL MUNICIPAL


CLASIFICACIÓN DE POBLADOS SEGÚN SUS SERVICIOS URBANOS


GRUPO 1 RED DE AGUA POTABLE Y ALCANTARILLADO, ELECTRIFICACIÓN, ALUMBRADO, TELEFONÍA, RECOLECCIÓN DE BASURA, TRANSPORTE.


GRUPO 2 RED DE AGUA POTABLE POR MEDIO DE POZOS CASEROS Y PIPAS, DRENAJE POR FOSAS SÉPTICAS, ELECTRIFICACIÓN, ALUMBRADO.


GRUPO 3 SERVICIO INDISPENSABLE DE AGUA.


 PRESIDENTE MUNICIPAL Y PRESIDENTE DEL CONSEJO TÉCNICO CATASTRAL DEL MUNICIPIO DE ZAPOPAN
 Lic. Arturo Zamora Jimenez


 TESORERO MUNICIPAL Y SECRETARIO DEL CONSEJO TÉCNICO CATASTRAL DEL MUNICIPIO DE ZAPOPAN
 Lic. Armando Elias Zaragoza Quintero


 PRESIDENTE DE LA COMISION DE HACIENDA Y DE LA COMISION DE PLANEACION SOCIOECONOMICA Y URBANA DEL AYUNTAMIENTO DE ZAPOPAN
 Ing. Armando Ochoa Loreto
 Regidor



 DIRECCION DE PATRIMONIO MUNICIPAL DE ZAPOPAN
 Lic. Noemi Mercedes Sotomayor Sanchez
 Director


 DIRECCION DE CATASTRO MUNICIPAL
 Lic. Sergio Rueda Fragoso
 Director

CONSEJO TÉCNICO CATASTRAL MUNICIPAL


 DIRECCIÓN GENERAL DE OBRAS PÚBLICAS
 Arq. Ignacio Vazquez Casaña
 Director



 Arq. Odalberto Suarez Jaramillo
 Representante



 CONSEJO TÉCNICO CATASTRAL DEL ESTADO DE JALISCO
 Ing. Juan Antonio Macias Quezada
 Representante



 CAMARA NACIONAL DE COMERCIO DE GUADALAJARA
 C. P. Maria de los Angeles Ochoa Zamora
 Representante



 COLEGIO METROPOLITANO DE INGENIEROS CIVILES
 Ing. Carlos Adalberto Lopez Moreno
 Representante



 CENTRO EMPRESARIAL DE JALISCO S. P.
 Lic. Eduardo de Alba Góngora
 Suplente



 FEDERACION DE ASOCIACIONES DE COLONOS DE JALISCO A.C.
 Juan Antonio Garza Prieto
 Representante



 CAMARA MEXICANA DE LA INDUSTRIA DE LA CONSTRUCCION
 Ing. Oscar Ochoa Cisneros
 Representante

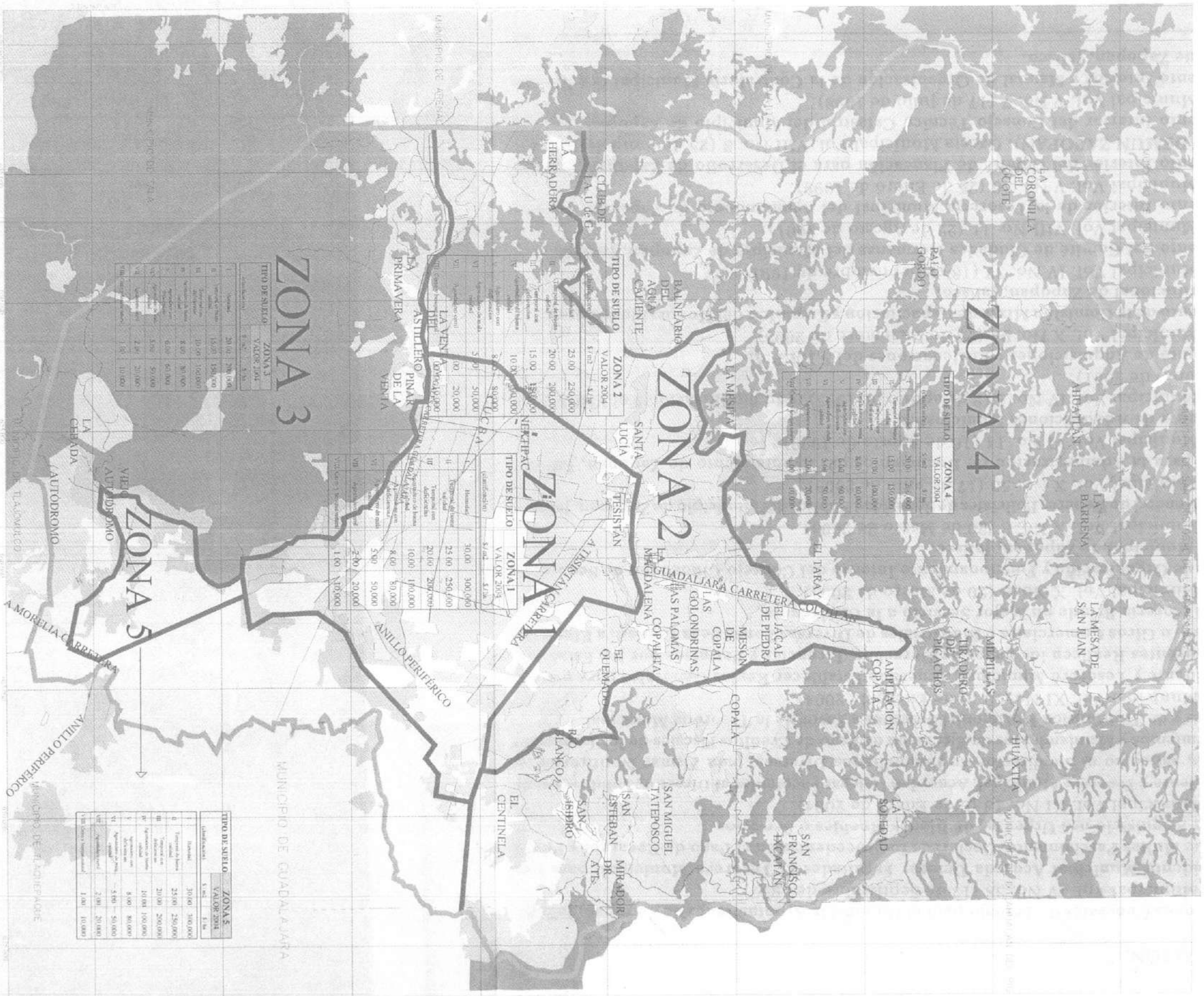

 ASOCIACION DE PROPIETARIOS RURALES DEL MUNICIPIO DE ZAPOPAN
 Sr. Alberto Gonzalez Cordero
 Presidente


 DIRECCION DE INGRESOS MUNICIPALES
 Lic. Juan Manuel Laureano Muratalla
 Director


 C. P. José Luis Flores Mota
 Representante


 CONSEJO INTERGRUPAL DE VALUADORES DEL ESTADO DE JALISCO A.C.
 Arq. Gerardo R. Orendain Camacho
 Representante


 Arq. Miguel Gonzalez Rodriguez
 Suplente



TIPO DE SUELO ZONA 4 VALOR 2004

Identificación	Valor	Valor 2004
I	30,00	210,000
II	13,00	150,000
III	10,00	100,000
IV	8,00	80,000
V	6,00	60,000
VI	5,00	50,000
VII	2,00	20,000
VIII	1,00	10,000

TIPO DE SUELO ZONA 2 VALOR 2004

Identificación	Valor	Valor 2004
I	25,00	250,000
II	20,00	200,000
III	15,00	150,000
IV	10,00	100,000
V	8,00	80,000
VI	5,00	50,000
VII	2,00	20,000
VIII	1,00	10,000

TIPO DE SUELO ZONA 1 VALOR 2004

Identificación	Valor	Valor 2004
I	30,00	300,000
II	25,00	250,000
III	20,00	200,000
IV	10,00	100,000
V	8,00	80,000
VI	5,00	50,000
VII	2,00	20,000
VIII	1,00	10,000

TIPO DE SUELO ZONA 3 VALOR 2004

Identificación	Valor	Valor 2004
I	20,00	200,000
II	15,00	150,000
III	10,00	100,000
IV	8,00	80,000
V	6,00	60,000
VI	5,00	50,000
VII	2,00	20,000
VIII	1,00	10,000

TIPO DE SUELO ZONAS VALOR 2004

Identificación	Valor	Valor 2004
I	30,00	300,000
II	25,00	250,000
III	20,00	200,000
IV	10,00	100,000
V	8,00	80,000
VI	5,00	50,000
VII	2,00	20,000
VIII	1,00	10,000


H. AYUNTAMIENTO
CONSTITUCIONAL
DE ZAPOPAN
2004
TESORERÍA MUNICIPAL
DIRECCIÓN DE CATASTRO

MUNICIPIO DE ZAPOPAN JAL.
USO ACTUAL DEL SUELO
ZONIFICACIÓN RÚSTICA
PROYECCIÓN : UTM
ZONA : 13
DATUM : TTRF92
FUENTE : ORTOFOTOS 1:200000 de 1993 INEGI
ELABORÓ : Geog. A. Martínez

SINBOLOGÍA

- AGRICOLA
- AGOSTADERO
- GERBIL
- BOSQUE
- A. HUMANOS
- AGUA
- ZONA URBANA
- CAMINOS
- LIMITE MUNICIPAL
- LIMITE DE ZONA RUSTICA





ADMINISTRACIÓN.

1. **Condiciones Generales de Trabajo para el Honorable Ayuntamiento de Zapopan, Jalisco.** Gaceta Municipal Vol. IV No. 38 (17 de Septiembre de 1997).
 2. **El Presidente Municipal Acuerda Delegar Facultades al Tesorero Municipal, para que Condone Multas Parcialmente, Declare la Improcedencia en el Pago de Recargos y Pueda Realizar Adquisicio-nes Urgentes de Bienes Muebles o Servicios.** Gaceta Municipal Vol. XI No. 18 (9 de Enero de 2004).
 3. **El Presidente y Tesorero Municipal, Acuerdan Delegar Facultades al Director, Subdirector de Ingresos, así como al Subdirector de Inmobiliarios Diversos, para Firmar Notificaciones, Requerimientos y Mandamientos de Ejecución de Pago de Créditos Fiscales de los Impuestos Prediales y de Transmisión Patrimonial Suscritos a Favor de la Tesorería Municipal.** Gaceta Municipal Vol. XI No. 20 (9 de Enero de 2004).
 4. **El Presidente y Tesorero Municipal, Acuerdan Establecer Reglas Generales para que los Contribuyentes Realicen los Pagos de Derechos, Licencias y Permisos por los Establecimientos y/o Giros Comerciales o Industriales de Diversas Zonas de la Ciudad, a Efecto de que la Tesorería Brinde un Mejor Servicio a la Ciudadanía.** Gaceta Municipal Vol. X No. 8 (20 de Marzo de 2003).
 5. **Manual de Organización y Funcionamiento Interno del Consejo Ciudadano de Seguridad Pública Municipal de Zapopan, Jalisco.** Gaceta Municipal Vol. X No. 8 (20 de Marzo de 2003).
 6. **Manual General de Deberes Policiales de Seguridad Pública del Municipio de Zapopan, Jalisco.** Gaceta Municipal Vol. X No. 50 (17 de julio de 2003).
 7. **Manual para la Administración de Documentos del Ayuntamiento de Zapopan, Jalisco.** Gaceta Municipal Vol. VI No. 14 (16 de Agosto de 1999).
 8. **Reglamento de Adquisiciones Municipales.** Gaceta Municipal Vol. IV No. 1 (2 de agosto de 1995), y su modificación Vol VIII No. 19 (28 de junio de 2001).
 9. **Reglamento de Adquisiciones y Enajenaciones del S.I.A.P.A.** Gaceta Municipal Vol. X No. 95 (23 de Diciembre de 2003).
 10. **Reglamento de la Comisión Mixta de Capacitación y Escalafón del Honorable Ayuntamiento Constitucional de Zapopan, Jalisco.** Gaceta Municipal Vol. IV No. 37 (18 de Septiembre de 1997).
 11. **Reglamento del Comité de Ciudades Hermanas del Municipio de Zapopan, Jalisco.** Gaceta Municipal Vol. VIII No. 11 (22 de Agosto de 2001).
 12. **Reglamento Interior de la Tesorería Municipal del Ayuntamiento de Zapopan, Jalisco.** Gaceta Municipal Vol. V No. 16 (25 de Enero de 1999).
 13. **Reglamento Interior del Comité de Planeación para el Desarrollo de Zapopan, Jalisco. (COPLADEMUN-ZAPOPAN).** Gaceta Municipal Vol. VIII No. 8 (25 de junio de 2001).
 14. **Reglamento Interior del Consejo Técnico Catastral del Municipio de Zapopan, Jalisco.** Gaceta Municipal Vol. V No. 7 (17 de Julio de 1998).
 15. **Reglamento Interior y Manual de Organización de la Contraloría Municipal del Ayuntamiento de Zapopan, Jalisco.**
-

-
- Gaceta Municipal Vol. VII No. 3 (2 de junio de 2000).
16. **Reglamento Interno del Ayuntamiento y la Administración Pública Municipal de Zapopan, Jalisco. Nota: Deroga al Reglamento Orgánico de Zapopan, Jalisco.**
Gaceta Municipal Vol. XI No. 12 (15 de junio de 2004).
17. **Reglamento para la Administración y Uso de Inmuebles Municipales del Ayuntamiento de Zapopan, Jalisco.**
Gaceta Municipal Vol. V No. 11 (25 de septiembre de 1998) y su modificación Vol. X No. 6 (5 de marzo de 2003).
18. **Reglamento para la Administración y Uso de Vehículos Oficiales del Municipio de Zapopan, Jalisco.** Gaceta Municipal Vol. IV No. 17 (26 de julio de 1996).
19. **Se Adopta como Lema Oficial del Municipio la Leyenda "ZAPOPAN, TIERRA DE AMISTAD, TRABAJO Y RESPETO".**
Gaceta Municipal Vol. IV No. 33 (4 de febrero de 1997).
20. **Se aprueba el Reglamento del Proceso Entrega Recepción para el Municipio de Zapopan, Jalisco, así como el Manual de Organización del Proceso de Entrega y Recepción para el Municipio de Zapopan, Jalisco.**
Gaceta Municipal Vol. X No. 60 (10 de septiembre de 2003).

SERVICIOS PÚBLICOS.

1. **Convenio de Asociaciones Intermunicipales para la Presentación del Servicio Público de Agua Potable, Drenaje y Alcantarillado y Disposición de Aguas Residuales.**
Publicado en el Libro de Reformas al Compendio de Leyes y Reglamentos de Aplicación Municipal de Zapopan, Jalisco. (Junio de 2003).
2. **Reglamento de Alumbrado Público para el Municipio de Zapopan, Jalisco.**
Periódico Oficial "El Estado de Jalisco". (1º de Enero de 1981).
3. **Reglamento de Estacionamientos y Estacionómetros del Municipio de Zapopan, Jalisco.**
Gaceta Municipal Vol. X No. 65 (13 de Noviembre de 2003).
4. **Reglamento del Rastro Municipal de Zapopan, Jalisco.**
Periódico Oficial (16 de Febrero de 1991) y sus Modificaciones en Gaceta Municipal Vol. 20 (2 de Septiembre de 1996), Vol. VI No. 1 (1 de Febrero de 1999) y Vol. X No. 109 (23 de Diciembre de 2003).
5. **Reglamento de Cementerios del Municipio de Zapopan, Jalisco.**
Gaceta Municipal Vol. I No. 2 (julio-septiembre 1992). Gaceta Municipal Vol. XI No. 8 (14 de Abril de 2004).
6. **Reglamento de Manejo de Residuos Sólidos para el Municipio de Zapopan, Jalisco.**
Gaceta Municipal Vol. IV No. 12 (28 de junio de 1996).
-