

GACETA **MUNICIPAL** **AYUNTAMIENTO DE ZAPOPAN**

Volumen X No. 43 Segunda Época
Fecha de publicación: 15 de julio de 2003

Gaceta Municipal Ayuntamiento de Zapopan, es una publicación oficial editada por el Ayuntamiento de Zapopan, Jal., Hidalgo No. 151 Cabecera Municipal, C.P. 45100.
Editor Responsable:
Lina Rendón García,
Registro en trámite.
Distribuido por el Archivo Municipal de Zapopan,
Dr. Luis Farah No. 1080,
Frac. Los Paraísos, Tel. 3818-2200
Ext. 1640. Impreso en
Símbolos Corporativos,
S.A. DE C.V.,
Nueva Galicia 988 S. J.,
Guadalajara, Jal. Tels. 3613-6555 y
3613-0380 Fax. 3614-7365.
Tiraje 500 ejemplares.
Cuidado y corrección de la edición
a cargo de María Elena Zambrano.

Sumario

PLAN PARCIAL DE DESARROLLO URBANO

**Subdistrito Urbano ZPN - 8 / 02 Mariano Otero Sur /
Jardines del Ixtepete Poniente,
Municipio de Zapopan, Jalisco.**

DOCUMENTO BASICO

Plan Parcial de Desarrollo Urbano Subdistrito Urbano ZPN-8/02 Mariano Otero Sur / Jardines del Ixtepete Poniente del Distrito Urbano ZPN-8 Santa Ana Tepetitlán Municipio de Zapopan del Estado de Jalisco.

El Cabildo del H. Ayuntamiento de Zapopan, Jalisco,

Considerando:

Primero: Que por mandato de las fracciones II, III, V, y VI del artículo 115 de la *Constitución Política de los Estados Unidos Mexicanos*, que se reitera en el artículo 80 de la *Constitución Política del Estado de Jalisco*, es atribución y responsabilidad de los Ayuntamientos formular, aprobar y administrar la zonificación y Planes de Desarrollo Urbano municipal, para cumplir los fines señalados en el párrafo tercero de la propia Constitución Federal de la República; facultades que se reglamentan en las disposiciones de los artículos 9º y 35 de la *Ley General de Asentamientos Humanos*; en los artículos 39, fracción I, inciso 27, 109, 110 y 115 de la *Ley Orgánica Municipal del Estado de Jalisco*; y en particular por las disposiciones de la *Ley de Desarrollo Urbano del Estado de Jalisco*.

Segundo: El Ayuntamiento de Zapopan en apego a lo dispuesto por los artículos 84, 88,90, y 91 de la *Ley de Desarrollo Urbano del Estado de Jalisco*, autoriza la zonificación específica y las determinaciones precisando los usos, destinos y reservas de áreas y predios para una zona del Distrito Urbano ZPN-8 Santana Tepetitlán, que permita regular y controlar la urbanización y edificación, aplicando las prioridades, criterios técnicos, directrices y políticas de inversión pública, a través del Plan Parcial de Desarrollo Urbano Subdistrito Urbano ZPN-8/02 Mariano Otero Sur / Jardines del Ixtepete Poniente.

Tercero: Que el Plan Parcial de Desarrollo Urbano, Subdistrito Urbano ZPN-8/02 Mariano Otero Sur / Jardines del Ixtepete Poniente, es congruente con las acciones previstas en el Plan de Desarrollo Urbano de Zapopan de la Zona Conurbada de Guadalajara, Distrito Urbano ZPN-8 Santa Ana Tepetitlán, cuyos límites fueron aprobados mediante Decreto N° 17575, expedido el 15 de octubre de 1998 aprobado por el H. Congreso del Estado con fundamento en los artículos 9, fracción II y III y 82 de la *Ley de Desarrollo Urbano*

Cuarto: Que observando las disposiciones del artículo 92, fracciones II, III y IV, de la *Ley de Desarrollo Urbano del Estado de Jalisco*, se verificó la consulta pública del proyecto del Plan Parcial de Desarrollo Urbano Subdistrito Urbano ZPN-8/02 Mariano Otero Sur / Jardines del Ixtepete Poniente, del Distrito Urbano ZPN-8 Santa Ana Tepetitlán, integrándose al mismo las recomendaciones recibidas que se dictaminaron procedentes por la Comisión Especial de Cabildo Sobre Asuntos en Materia de Desarrollo Urbano del Ayuntamiento y autoridades municipales.

Quinto: Que mediante el Decreto No. 17128 publicado el 17 de Enero de 1998 en el Periódico Oficial "El Estado de Jalisco" se expiden las modificaciones a la Ley de Desarrollo Urbano del Estado de Jalisco, entrando éstas en vigor el 17 de Febrero del mismo año. Los Artículos: 43, fracción II inciso (a), 84, 85, 86,87,88,90,91 y 92 precisan la denominación "Plan Parcial de Desarrollo Urbano" a los planes parciales que se expidan con el objeto de normar las acciones de conservación, mejoramiento y crecimiento previstos en los programas y planes de desarrollo urbano aplicables al centro de población.

Para dar cumplimiento al mandato del párrafo tercero del artículo 27 de la *Constitución Política de los Estados Unidos Mexicanos*, con fundamento en las atribuciones que otorgan al Municipio y su Ayuntamiento el artículo 115 fracciones II, III, V y VI de la misma Constitución General de la República, precepto que en materia de Asentamientos Humanos se ratifica en el artículo 80 de la *Constitución Política para el Estado de Jalisco*; conforme las disposiciones del inciso 27 de la fracción I del artículo 39 de la *Ley Orgánica Municipal del Estado de Jalisco*; y en particular, en materia de ordenamiento y regulación de los centros de población, en ejercicio de las facultades definidas en los artículos 9º y 35 de la *Ley General de Asentamientos Humanos* y en los artículos 12, 13 y 92 de la *Ley de Desarrollo Urbano del Estado de Jalisco*; en sesión de fecha 17 de Noviembre de 2000, el Cabildo de Zapopan expide el:

DIRECCION DE
PLANEACION DEL
DESARROLLO TERRITORIAL

Plan Parcial de Desarrollo Urbano
Subdistrito Urbano ZPN-8/02 Mariano Otero Sur /
Jardines del Ixtepete Poniente
del Distrito Urbano ZPN-8 Santa Ana Tepetitlán
Municipio de Zapopan del Estado de Jalisco.

CAPITULO I

Disposiciones Generales.

Artículo 1. El Plan Parcial de Desarrollo Urbano Subdistrito Urbano ZPN-8/02 Mariano Otero Sur / Jardines del Ixtepete Poniente, del Distrito Urbano ZPN-8 Santa Ana Tepetitlán, define:

Las normas y criterios técnicos aplicables, para regular y controlar el aprovechamiento o utilización del suelo en las áreas, predios y fincas contenidas en su área de aplicación,

Las normas aplicables a la acción urbanística, a fin de regular y controlar las acciones de conservación, mejoramiento y crecimiento previstas en el Plan de Desarrollo Urbano de Zapopan de la Zona Conurbada de Guadalajara, Distrito Urbano ZPN-8 Santa Ana Tepetitlán.

Artículo 2. Las normas de ordenamiento y regulación que se integran en el Plan Parcial de Desarrollo Urbano Subdistrito Urbano ZPN-8/02 Mariano Otero Sur / Jardines del Ixtepete Poniente, del Distrito Urbano ZPN-8 Santa Ana Tepetitlán, son de orden público e interés social. Se expiden para dar cumplimiento a las disposiciones contenidas en la Ley de Desarrollo Urbano del Estado de Jalisco y el Reglamento de Zonificación del Estado de Jalisco.

Artículo 3. Para los efectos del presente Plan Parcial de Desarrollo Urbano Subdistrito Urbano ZPN-8/02 Mariano Otero Sur / Jardines del Ixtepete Poniente, se designará como:

Ley General: la Ley General de Asentamientos Humanos;

Ley Estatal: la Ley de Desarrollo Urbano del Estado de Jalisco;

Reglamento: el Reglamento de Zonificación del Estado de Jalisco;

Municipio: el Municipio de Zapopan, Jalisco;

Ayuntamiento: el Ayuntamiento de Zapopan, Jal.;

Plan de Desarrollo Urbano: el Plan de Desarrollo Urbano de Zapopan de la Zona Conurbada de Guadalajara, del Distrito Urbano ZPN-8 Santa Ana Tepetitlán.

Plan Parcial de Desarrollo Urbano: el Plan Parcial de Desarrollo Urbano, Subdistrito Urbano ZPN-8/02 Mariano Otero Sur / Jardines del Ixtepete Poniente.

Distrito Urbano: la unidad territorial, ZPN-8 Santa Ana Tepetitlán, que integra la estructura urbana, comprendida en el área del municipio de Zapopan de la Zona Conurbada de Guadalajara.

Subdistrito Urbano ZPN-8/02: unidad territorial, producto de la subdivisión del Distrito Urbano ZPN-02 Mariano Otero Sur / Jardines del Ixtepete Poniente. Área sujeta a zonificación secundaria para efectos del Plan Parcial de Desarrollo Urbano;

Documento Técnico: el conjunto de elementos que integran la información, conclusiones, recomendaciones y propuestas, relativas a los elementos físicos: natural, transformado, geográficos, medio natural, socioeconómicos y jurídicos, que constituyen las bases reales de la planeación, programación, regulación y ordenamiento territorial del área de estudio, objeto del presente Plan Parcial de Desarrollo Urbano,

Documento Básico: la versión abreviada del Plan Parcial de Desarrollo Urbano, en los términos del artículo 49 de la Ley Estatal, que integran el conjunto de disposiciones reglamentarias que precisan el área de aplicación del Plan Parcial de Desarrollo Urbano, las normas de zonificación urbana, las acciones de conservación, mejoramiento y crecimiento, así como las obligaciones a cargo de las autoridades y de las particulares derivadas del mismo;

Plano de Zonificación Z8-02: plano impreso que integra el anexo gráfico del presente Plan Parcial de Desarrollo Urbano Subdistrito Urbano ZPN-8/02 Mariano Otero Sur / Jardines del Ixtepete Poniente; y

Dependencia Municipal: la oficina técnica y administrativa competente para expedir los dictámenes, autorizaciones y licencias en materia de urbanización y edificación, en este caso la Dirección General de Obras Públicas Municipales de este Ayuntamiento, como se precisa en el artículo 26 del presente ordenamiento.

Artículo 4. El Plan Parcial de Desarrollo Urbano, del que forma parte integral el Plano de Zonificación Z8-02 y los archivos de datos, contienen la expresión de los resultados de los estudios técnicos, de los medios, físico, natural y transformado, así como los aspectos socioeconómicos, relativos a la planeación, programación, ordenamiento y regulación para el desarrollo ecológico en su área de aplicación, mismos que constituyen los instrumentos para proveer soluciones viables a la problemática que sobre la misma se presente.

Artículo 5. El Plan Parcial de Desarrollo Urbano Subdistrito Urbano ZPN-8/02 Mariano Otero Sur / Jardines del Ixtepete Poniente, es congruente y se deriva del Plan de Desarrollo Urbano de Zapopan de la Zona Conurbada de Guadalajara, del Distrito Urbano ZPN-8 Santa Ana Tepetitlán.

Artículo 6. El área de aplicación del Plan Parcial de Desarrollo Urbano, constituye su ámbito territorial para regular el aprovechamiento de las áreas y predios comprende:

- I. Las áreas que integran el Plan Parcial de Desarrollo Urbano;
- II. La zonificación secundaria que determina el aprovechamiento específico, o utilización particular del suelo, en las distintas zonas del área objeto de ordenamiento y regulación; y
- III. Las unidades territoriales que integran la estructura urbana, así como sus aprovechamientos que tienen una relación directa con el asentamiento humano, en función de sus características naturales y usos en actividades productivas

Artículo 7. El área de aplicación del Plan Parcial de Desarrollo Urbano, tiene una superficie de 180 hectáreas aproximadamente, la cual se define tomando como referencia el Sistema Geográfico Nacional INEGI-UTM, quedando delimitada de la siguiente manera:

Inicia en el **vértice 1**, localizado en las coordenadas N= 2'281,875.40 E= 660,946.46, en la intersección de los viales Prolongación Av. Mariano Otero y calle Francisco I. Madero, partiendo con rumbo Noroeste, sobre el eje de la Prolongación Av. Mariano Otero, colindando con el Subdistrito Urbano ZPN-7/08, hasta encontrarse con el **vértice 2**, localizado en las coordenadas N= 2'281,991.33 E= 662,151.37 continuando con rumbo Sureste, sobre el eje de la Prolongación las Torres, colindando con el Subdistrito Urbano ZPN-8/03, hasta encontrar el **vértice 3**, localizado en las coordenadas N= 2'280,618.46 E= 662,636.30, continuando con rumbo Suroeste, sobre el eje de la Prolongación Las Torres, colindando con el Subdistrito Urbano ZPN-8/03, hasta encontrar el **vértice 4**, localizado en las coordenadas N= 2'280,322.15 E= 662,584.77, continuando con rumbo Noroeste, sobre el eje del camino a Santa Ana Tepetitlan, colindando con el Subdistrito Urbano ZPN-8/04, hasta encontrar el **vértice 5**, localizado en las coordenadas N= 2'280,729.38 E= 661,170.00, continuando con rumbo Noroeste, sobre el eje de la calle Pino Suárez, colindando con el Subdistrito Urbano ZPN-8/01, hasta encontrar el **vértice 6**, localizado en las coordenadas N= 2'281,458.54 E= 661,323.39, continuando con rumbo Suroeste, en línea curva, sobre el eje de la calle Azahares / Francisco I. Madero, colindando con el Subdistrito Urbano ZPN-8/01, hasta encontrar nuevamente el **vértice 1**, origen del polígono.

DIRECCION DE
PLANEACION DEL
DESARROLLO TERRITORIAL

CAPITULO II

De los objetivos del Plan Parcial de Desarrollo Urbano, Subdistrito Urbano ZPN-8/02 Mariano Otero Sur / Jardines del Ixtepete Poniente.

Artículo 8. Son objetivos del Plan Parcial de Desarrollo Urbano:

- I. Precisar la zonificación del Plan de Desarrollo Urbano de la Zona Conurbada de Guadalajara, del Distrito Urbano ZPN-8 Santa Ana Tepetitlán publicado en el Periódico Oficial del Estado el 26 de diciembre de 1998, garantizando el cumplimiento de las normas y reglamentos de las acciones urbanísticas;
- II. Regular las acciones de conservación, mejoramiento y crecimiento previstas en el Distrito Urbano ZPN-8 Santa Ana Tepetitlán
- III. Precisar las normas de utilización de los predios y fincas en su área de aplicación;
- IV. Regular en forma específica la urbanización y la edificación, en relación con las modalidades urbanísticas; y
- V. Determinar las obligaciones a cargo de los titulares de predios y fincas, derivadas de las acciones de conservación, mejoramiento y crecimiento.

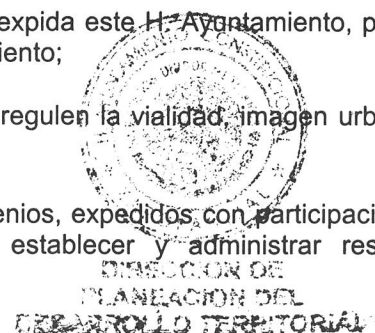
CAPITULO III

De la zonificación.

Artículo 9. Todas las obras y construcciones que se realicen en predios comprendidos en el área de aplicación del Plan Parcial de Desarrollo Urbano, sean públicas o privadas, deberán sujetarse a las normas de zonificación, conforme lo ordenan los artículos 193, 194, 195, 199 y 200 de la Ley Estatal. Sin este requisito no se otorgará autorización o licencia para efectuarlas.

Artículo 10. La utilización del suelo comprendida en el área de aplicación descrita en el artículo 7 de este documento, se sujetará a las normas de zonificación del Plan Parcial de Desarrollo Urbano que se aprueba y a las disposiciones que establecen:

- a) La Ley de Desarrollo Urbano del Estado de Jalisco;
- b) El Reglamento de Zonificación del Estado de Jalisco;
- c) Las leyes, reglamentos y disposiciones en materia de vías generales de comunicación;
- d) Las leyes, reglamentos y disposiciones federales y estatales aplicables en materia de aguas;
- e) Las leyes, reglamentos y disposiciones federales, estatales y municipales en materia de monumentos arqueológicos, históricos o artísticos;
- f) Las leyes, reglamentos y disposiciones federales, estatales y municipales en materia de Equilibrio Ecológico y mejoramiento del ambiente;
- g) Los reglamentos y disposiciones municipales de edificación;
- h) Los reglamentos y disposiciones de observancia general que expida este H. Ayuntamiento, para la ejecución de acciones de conservación, mejoramiento y crecimiento;
- i) Los reglamentos y disposiciones estatales y municipales que regulen la vialidad, imagen urbana y otros ordenamientos aplicables; y
- j) Las normas y disposiciones de los decretos, acuerdos y convenios, expedidos con participación de las autoridades, federales, estatales y municipales, para establecer y administrar reservas territoriales.



Artículo 11. Conforme lo dispuesto en los artículos 4º, fracción IV, y 35 de la Ley General, disposiciones aplicables de la Ley Estatal y el Reglamento, se aprueban como elementos de la zonificación urbana:

La clasificación de áreas, la zonificación secundaria y utilización específica del suelo, y la estructura urbana, todas ellas contenidas en el Plano de Zonificación Z8-02.

Artículo 12. La clasificación de áreas, de usos, destinos y reservas, conforme que se establecen en el presente Plan Parcial de Desarrollo Urbano, el Plano de Zonificación Z8-02, contienen las normas específicas de *Zonificación Secundaria*, que regularán la utilización de los predios y fincas, de las mismas, de conformidad a la clasificación establecida en el artículo 18 del Reglamento, mismas que a continuación se describen:

Clasificación de Áreas

De acuerdo con lo señalado en el capítulo II del Reglamento, para el Subdistrito Urbano ZPN-8/02, se establece la siguiente clasificación de áreas, mismas que se ilustran en el plano de Zonificación Z8-01.

I. Áreas Urbanizadas (AU)

Son las áreas ocupadas por las instalaciones necesarias para la vida normal del centro de población, que cuentan con su incorporación municipal o con la aceptación del Ayuntamiento o están en proceso de acordarlas. Estas áreas podrán ser objeto de acciones de mejoramiento y de renovación urbana.

a) Áreas de urbanización progresiva (UP)

Son las áreas urbanizadas mediante la acción urbanística por objetivo social, que hace referencia el capítulo XI del título sexto de la Ley, y que aún no han concluido con dicha acción urbanística en los términos del artículo 394 de la mencionada Ley, o aquellas de urbanización espontánea que el Ayuntamiento ha autorizado regularizar, mediante acuerdo de cabildo, según los tramites que señalan las leyes en la materia, y para completar sus obras de urbanización se sujetan a lo estipulado para la acción urbanística de objetivo social, siendo la siguiente.

Las señaladas en el plano de zonificación Z8-02, con la clave: **AU-UP**

II. Áreas de Reserva Urbana (RU)

Son las áreas que corresponden a los terrenos donde se dispone el crecimiento del centro de población. En estas áreas corresponde a las autoridades municipales promover el desarrollo de las obras de urbanización básica, según Art. 146 de la Ley de Desarrollo Urbano, sin las cuales no se autorizará modalidad alguna de acción urbanística, siendo la siguiente:


a) Áreas de reserva urbana a mediano plazo (MP)

Son las áreas pertenecientes a la reserva urbana que son potencialmente urbanizadas pero no cuentan con las obras de urbanización básica a que se refieren el artículo 146 de la Ley, y no es factible realizarlas inmediatamente, sin embargo, los interesados podrán solicitar al Ayuntamiento la realización de estudios que permitan la promoción de las obras de urbanización básica que les permita pasar a formar parte de la reserva urbana a corto plazo. En las áreas de reserva urbana a mediano plazo es viable promover las modalidades de acción urbanística por objetivo social, siempre y cuando cumplan con las obras mínimas a que hace referencia la fracción IV del artículo 389 de la Ley, siendo la siguiente:

La señalada en el plano de zonificación Z8-02, con la clave: **RU-MP**

III. Áreas de Restricción por el paso de infraestructuras (RI)

Son las que resultan afectadas por el paso de infraestructuras y son necesarias por razones de seguridad y el buen funcionamiento de las mismas. Se señalarán únicamente cuando no estén contenidas en una vía pública o que la servidumbre exceda la sección de la misma:



DIRECCIÓN DE
PLANIFICACIÓN DEL
DESARROLLO TERRITORIAL

a) Áreas de restricción por paso instalaciones de telecomunicación (TL)

Corresponden a las franjas a lo largo y alrededor de las instalaciones de telefonía y telecomunicación, por lo general sobre las vías públicas, que se deben de dejar libres de edificación para permitir el tendido, registro y reparación de las mismas, cuyo ancho señalará la autoridad municipal en base a los criterios que precise el organismo operador, en relación al tipo de instalación.

La señalada en el plano de zonificación Z8-02, con la clave: **RI-TL1**

IV. Áreas de Protección a cauces y cuerpos de agua (CA)

Son las áreas requeridas para la regulación y el control de los cauces en los escurrimientos y vasos hidráulicos tanto para su operación natural, como para los fines de explotación agropecuaria como de suministro a los asentamientos humanos.

Las señaladas en el plano de zonificación Z8-02, con la clave: **CA**

Artículo 13. La zonificación secundaria, indicada en el plano de zonificación Z8-02, que se establece en el presente Plan Parcial de Desarrollo Urbano, precisa las normas de control de urbanización y edificación, mediante matrices de utilización del suelo, aplicando los siguientes formatos:

ZONAS HABITACIONALES

ZONA MIXTA / COMERCIO Y SERVICIO EQUIPAMIENTO

SERVICIOS A INDUSTRIA Y COMERCIO / INDUSTRIA

ZONA		CONTROL DE LA URBANIZACION	ZONA		CONTROL DE LA URBANIZACION	ZONA	
hab./ha.	viv/ha..		sup/mín.	frente mínimo		sup/mín.	frente mínimo
sup/mín.	frente mínimo	CONTROL DE LA EDIFICACION	C.O.S.	C.U.S.	CONTROL DE LA EDIFICACION	C.O.S.	C.U.S. M3
C.O.S.	C.U.S.		cajones autos	altura		cajones autos	altura M3
cajones autos	altura		% frente jardinado	restricción: F= Frontal L= Lateral P=Posterior		% frente jardinado	restricción: F= Frontal L= Lateral P=Posterior
% frente jardinado	restricción: F= Frontal L= Lateral P=Posterior		modo edificación			modo edificación	
modo edificación							

Y de conformidad a la clasificación prevista en el artículo 18 del Reglamento, deberán además de lo antes establecido apegarse a los siguientes lineamientos generales:

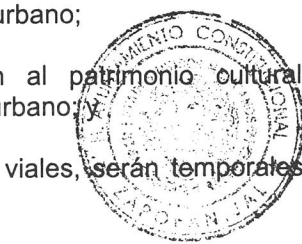
1. Las densidades señaladas son indicativas, quedan supeditadas al cumplimiento de los demás lineamientos establecidos en el Reglamento, especialmente los relativos a superficies mínimas de lotes, tipos de vivienda, áreas de cesión y normas de ingeniería vial;

2. Las alturas máximas permisibles en áreas de protección al patrimonio cultural, serán las que la Dependencia Municipal señale como resultado de los estudios técnicos de imagen visual en cada caso particular, o las que señalen las normas contenidas en un reglamento específico para este tipo de áreas. Debiendo ser congruentes con las alturas prevalecientes en el contexto urbano;

3. Las restricciones frontales en las áreas de protección al patrimonio cultural, deberán obligatoriamente seguir con los alineamientos existentes en el contexto urbano;

4. Los usos contenidos en las áreas de restricción por nodos viales, serán temporales y estarán condicionados a la solución vial respectiva.

5. En lo referente a las actividades o giros permitidos en las diferentes zonas que se establecen, se estará en lo dispuesto por el Reglamento.



Artículo 14. Las zonas descritas en el artículo anterior que a continuación se enuncian son las correspondientes para el Plan Parcial de Desarrollo Urbano Subdistrito Urbano ZPN-8/02:

I. Zonas Habitacionales.

- H4-U** Habitacional Unifamiliar de densidad alta;
- H4-H** Habitacional Plurifamiliar horizontal de densidad alta.

II. Zonas de Uso Mixto

- MB-4** Mixto Barrial intensidad alta;
- MD-4** Mixto Distrital intensidad alta;
- MC-4** Mixto Central intensidad alta.

IV. Zonas Equipamiento Urbano

- EI** Equipamiento Institucional;
- EV** Espacios Verdes Abiertos.

Quedan contenidas en este Plan Parcial de Desarrollo Urbano, los demás usos ya existentes consignados con sus respectivas claves en el plano de zonificación Z8-02, estando condicionados a su permanencia todos aquellos no compatibles con la zona.

Artículo 15. La estructura urbana, define las características, modo de operar y adecuada jerarquía de los diferentes elementos que integran el sistema de estructura territorial y el sistema vial.

Los elementos que integran la estructura urbana, existentes y propuestos, para las acciones de conservación, mejoramiento y crecimiento, se describen y definen en el plano de zonificación Z8-02.

Artículo 16. En relación a sus funciones regionales, al centro de población corresponde la categoría de nivel Estatal. En consecuencia, de conformidad a los artículos 121, 122 y 123 del Reglamento, el sistema de estructura territorial y la dosificación de equipamiento urbano y servicios corresponde a partir de *unidades barriales*.


I. La estructura urbana del Subdistrito Urbano ZPN-8/02, esta conformada por los Centros Barriales Mariano Otero Sur / Jardines del Ixtepete Poniente.

CB. Centro Barrial "Mariano Otero Sur", localizado al Noreste del Subdistrito Urbano se desarrolla en torno a los viales Azaleas y Camino Nacional, el área que reconoce a dicho centro barrial es de 90 has., para el cálculo de equipamiento se considera una población de 25,425 habitantes.

CB Centro Barrial "Jardines del Ixtepete Poniente", localizado al Sureste del Subdistrito Urbano se desarrolla en torno a los viales sin nombre (VCM-7), el área que reconoce a dicho centro barrial es de 90 has. para el cálculo de equipamiento se considera una población de 26,793 habitantes.

II. La estructura vial del Subdistrito Urbano ZPN-8/02, esta integrada en forma jerarquizada por los siguientes tipos de vías;

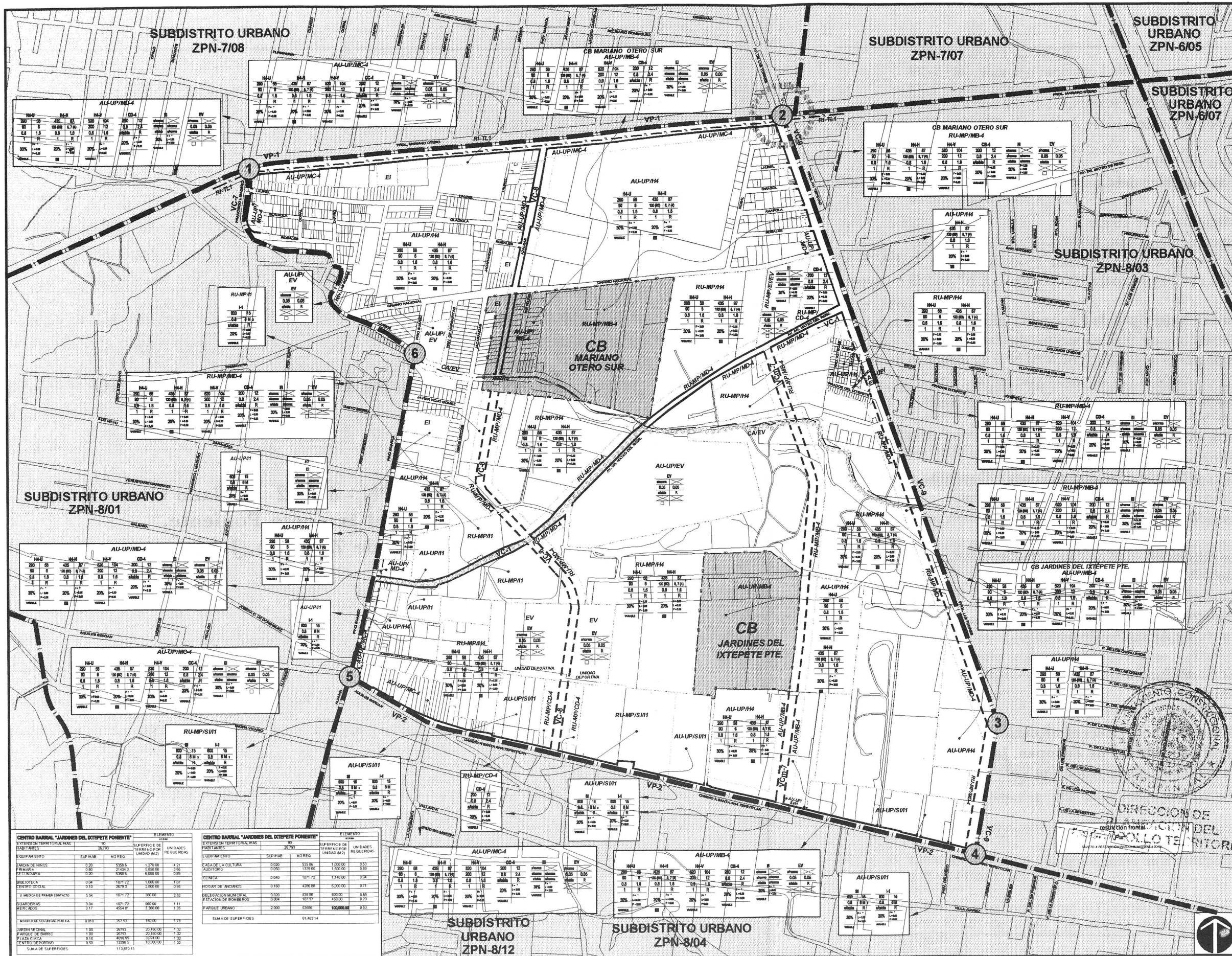
- Vías Principales
- VP-1 Prolongación Av. Mariano Otero**
- VP-2 Camino a Santa Ana Tepetitlan**



PLANO

PLAN PARCIAL DE DESARROLLO URBANO

**Subdistrito Urbano ZPN - 8 / 02 Mariano Otero Sur /
Jardines del Ixtepete Poniente,
Municipio de Zapopan, Jalisco.**



PLAN PARCIAL DE DESARROLLO URBANO SUBDISTRITO URBANO ZPN-8/02 MARIANO OTERO SUR / JARDINES DEL IXTEPETE PONIENTE

DISTRITO URBANO ZPN-8 SANTA ANA TEPETITLAN

CLASIFICACION DE AREAS		ZONIFICACION SECUNDARIA	
AU AREAS URBANIZABLES	AG Incorporadas	U	Grutas y Huertos
UP Areas de Urbanización Progresiva	AP	H	Hotelería densidad media
UR Areas de Rehabilitación Urbana	RU	H	Hotelería densidad alta
RD Areas Receptoras de Tránsito de Derechos de Desarrollo	RD	H	Hotelería densidad alta
PA AREAS DE PROTECCION HISTORICO PATRIMONIAL	PH Areas de Protección al Patrimonio Histórico	H	Urbano
	PC Areas de Protección al Patrimonio Cultural	H	Urbano
	PF Areas de Protección a la Fisonomía Urbana	H	Urbano
	PD Areas Determinadas por Tratamientos de Desarrollo	H	Urbano
RU AREAS DE REHABILITACION URBANA	RU	H	Urbano
	RU-MP	H	Urbano
	RU-MB	H	Urbano
	RU-MD	H	Urbano
RE AREAS DE REHABILITACION DE INSTALACIONES ESPECIALES	RE	H	Urbano
	RE-MP	H	Urbano
	RE-MB	H	Urbano
	RE-MD	H	Urbano
RI AREAS DE REHABILITACION PARA INFRAESTRUCTURA	RI	H	Urbano
	RI-MP	H	Urbano
	RI-MB	H	Urbano
	RI-MD	H	Urbano
AT AREAS DE TRANSACCION	AT	H	Urbano
AP AREAS DE PROTECCION ECOLOGICA	AP	H	Urbano
AC AREAS DE PROTECCION ECOLOGICA	AC	H	Urbano
CA AREAS DE PROTECCION A CAUCES Y CUERPOS DE AGUA	CA	H	Urbano
PA AREAS DE PROTECCION AMBIENTAL	PA	H	Urbano

MATRIZ DE UTILIZACION DEL SUELO PARA EL CONTROL DE LA URBANIZACION Y SU EDIFICACION

(Artículo 11 del Plan Parcial de Desarrollo Urbano CUADRO 5 del Reglamento de Zonificación)

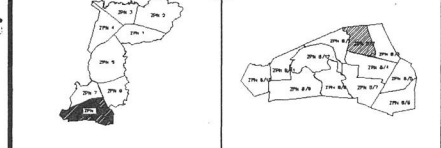
EJEMPLO	
ZONAS HABITACIONALES	hab. / ha. viv. / ha.
Sup. mín. lote	fronte mín.
C.O.S.	C.U.S.
Coeficiente de ocupación de suelo	Coeficiente de utilización de suelo
Restricción	Restricción
Modo de edificación	Modo de edificación

RESTRICCION F - ASUETO A RESTRICCION DE DOMINIO EN LA ZONA

VR	VP	VC	ESTRUCTURA URBANA Y SU RELACION DE OPERACION
Validad Regional	Validad Principal	Validad Coletora	Validad Existente
Validad Regional	Validad Principal	Validad Coletora	Validad Propuesta

PLANO DE ZONIFICACION Z8-02

DISTRITO URBANO ZPN-8 SUBDISTRITO URBANO ZPN-8/02 MARIANO OTERO SUR / JARDINES DEL IXTEPETE PONIENTE



ESCALA 1:2,500 SEPTIEMBRE 2000
H. AYUNTAMIENTO DE ZAPOCAN GOBIERNO DEL ESTADO DE JALISCO. SEDEUR

CENTRO BARRIAL "JARDINES DEL IXTEPETE PONIENTE"	
EXTENSION TERRITORIAL	26,793
HABITANTES	113,875
EQUIPAMIENTO	
CARTEL DE NIÑOS	0.30
PRENSARIO	0.30
SECUNDARIA	0.30
BIBLIOTECA	0.30
CENTRO SOCIAL	0.30
U.MENSA DE PANELES COMUNITARIOS	0.30
GUARDERIAS MERICAS	0.30
MARCO DE RECONSTRUCCION	0.30
JARDIN MECANAL	0.30
PAPAPER DE TUBERIO	0.30
PLAZA PUBLICA	0.30
CENTRO DEPORTIVO	0.30
SUMA DE SUPERFICIES	113,875

ELEMENTO	
EXTENSION TERRITORIAL	26,793
HABITANTES	113,875
EQUIPAMIENTO	
CASA DE LA CULTURA	0.30
ADULTERIO	0.30
CLINICA	0.30
HOSPITAL DE ANCIANOS	0.30
ESTACION MUNICIPAL	0.30
ESTACION DE BOMBAS	0.30
PARKING URBANO	0.30
SUMA DE SUPERFICIES	61,463.4

ELEMENTO	
EXTENSION TERRITORIAL	26,793
HABITANTES	113,875
EQUIPAMIENTO	
CASA DE LA CULTURA	0.30
ADULTERIO	0.30
CLINICA	0.30
HOSPITAL DE ANCIANOS	0.30
ESTACION MUNICIPAL	0.30
ESTACION DE BOMBAS	0.30
PARKING URBANO	0.30
SUMA DE SUPERFICIES	61,463.4

ELEMENTO	
EXTENSION TERRITORIAL	26,793
HABITANTES	113,875
EQUIPAMIENTO	
CASA DE LA CULTURA	0.30
ADULTERIO	0.30
CLINICA	0.30
HOSPITAL DE ANCIANOS	0.30
ESTACION MUNICIPAL	0.30
ESTACION DE BOMBAS	0.30
PARKING URBANO	0.30
SUMA DE SUPERFICIES	61,463.4

ELEMENTO	
EXTENSION TERRITORIAL	26,793
HABITANTES	113,875
EQUIPAMIENTO	
CASA DE LA CULTURA	0.30
ADULTERIO	0.30
CLINICA	0.30
HOSPITAL DE ANCIANOS	0.30
ESTACION MUNICIPAL	0.30
ESTACION DE BOMBAS	0.30
PARKING URBANO	0.30
SUMA DE SUPERFICIES	61,463.4

ELEMENTO	
EXTENSION TERRITORIAL	26,793
HABITANTES	113,875
EQUIPAMIENTO	
CASA DE LA CULTURA	0.30
ADULTERIO	0.30
CLINICA	0.30
HOSPITAL DE ANCIANOS	0.30
ESTACION MUNICIPAL	0.30
ESTACION DE BOMBAS	0.30
PARKING URBANO	0.30
SUMA DE SUPERFICIES	61,463.4

Desarrollo Económico y Social

1. **Disposiciones Generales para la Exposición y Comercio de Arte en la Glorieta Chapalita del Municipio de Zapopan, Jalisco.**
Gaceta Municipal Vol. VI N° 11 (5 de julio de 1999).
2. **Manual de Funcionamiento del Gabinete Económico del Consejo de Promoción Económica del Ayuntamiento de Zapopan, Jalisco.**
Gaceta Municipal Vol. VI N° 17 (17 de diciembre de 1999).
3. **Reglamento de Anuncios para el Municipio de Zapopan, Jalisco.**
Gaceta Municipal Vol. VII N° 5 (13 de diciembre de 2000) y sus modificaciones Vol. VIII N° 14 (19 de septiembre de 2001), Vol. IX N° 1 (14 de enero de 2002) y Vol. IX N° 34 (23 de agosto de 2002).
4. **Reglamento de Comercio y Servicios para el Municipio de Zapopan, Jalisco.**
Gaceta Municipal Vol. VII N° 7 (22 de diciembre de 2000) y sus modificaciones Vol. VIII N° 4 (19 de marzo de 2001), Vol. VIII N° 5 (23 de mayo de 2001), Vol. VIII N° 7 (7 de junio de 2001), Vol. VIII N° 16 (15 de octubre de 2001), Vol. IX N° 8 (27 de marzo de 2002), Vol. IX N° 23 (18 de junio de 2002), Vol. IX N° 45 (13 de diciembre de 2002), Vol. X N° 2 (7 de febrero de 2003) y Vol. X N° 5 (5 de marzo de 2003).
5. **Reglamento del Consejo Municipal del Deporte de Zapopan, Jalisco.**
Gaceta Municipal Vol. VI N° 10 (15 de junio de 1999).
6. **Reglamento del Consejo Municipal de Giros Restringidos sobre Venta y Consumo de Bebidas Alcohólicas.**
Gaceta Municipal Vol. IV N° 41 (21 de noviembre de 1997) y su modificación Vol. VIII N° 2 (7 de marzo de 2001).
7. **Reglamento para la Atención a los Minusválidos en el Municipio de Zapopan.**
Gaceta Municipal Vol. II N° 1 (abril – junio 1999).
8. **Reglamento para los Fumadores en la Ciudad de Zapopan, Jalisco.**
Gaceta Municipal Vol. II N° 2 (julio – septiembre 1992).
9. **Reglamento que Norma el Funcionamiento de Aparatos de Sonido.**
Periódico Oficial (24 de julio 1971).
10. **Reglamento que Norma la Participación Ciudadana a través de las Organizaciones Jurídicas Previstas en las Leyes de Aplicación Municipal.**
Gaceta Municipal Vol. VI N° 4 (19 de marzo de 1999).
11. **Se Aprueba la Integración del Organismo Público Descentralizado de la Administración Municipal Denominado Consejo Municipal del Deporte de Zapopan, Jalisco.**
Gaceta Municipal Vol. VI N° 9 (15 de junio de 1999) y su Adémum Vol. VIII N° 6 (22 de mayo de 2001).

Arterias Colectoras
VC-1 Av. Mateo del Regil
VC-7 Pino Suárez /Francisco I. Madero
VC-8 (tramo propuesto) Azaleas
VC-9 (incluye tramo propuesto) Prolongación las Torres

Arterias Subcolectoras
VCm-7 (tramo propuesto) sin nombre

Calles locales y andadores, comprenden los viales cuya ubicación se indica en el plano de zonificación Z8-02.

Nodo vial:

VP-1 cruce con **VC-9** (Prolongación Av. Mariano Otero, Prolongación las Torres) **75.00 mts. de radio**

CAPITULO IV

De las acciones de conservación y mejoramiento

Artículo 17. En relación con las áreas y predios para los que se proponen acciones de conservación ecológica; preservación de bienes afectos al patrimonio histórico y cultural; mejoramiento, saneamiento y reposición de elementos de infraestructura o paisaje urbano, se procederá a expedir los planes parciales correspondientes, conforme las disposiciones de los artículos 88, 91, 127, 128 y 129 de la Ley Estatal, a fin de promover su identificación, conservación y mejoramiento, con la concurrencia de las autoridades federales y estatales competentes, para que tomen la participación que les corresponde conforme la legislación federal y estatal vigente.

Artículo 18. Las acciones de conservación y mejoramiento a que se refiere el artículo anterior, se promoverán, autorizarán y ejecutarán mediante la modalidad de acción urbanística que se determine conforme al Plan Parcial de Urbanización correspondiente.

Artículo 19. En las áreas de urbanización progresiva, con la participación de los propietarios de predios y fincas, se promoverán las obras de urbanización mediante la acción urbanística por objetivo social, atendiendo las disposiciones de los artículos 386 al 394 de la Ley Estatal y el artículo 9, fracción I, inciso (b) del Reglamento.

Artículo 20. Las acciones de regularización para la incorporación municipal que se promuevan en áreas de urbanización espontánea que el Ayuntamiento, con fundamento en este Plan Parcial de Desarrollo Urbano autorice mediante acuerdo de cabildo, se realizarán conforme a lo dispuesto en el artículo 53 de la Ley General, en su Plan Parcial de Urbanización correspondiente y los acuerdos que se celebren.

CAPITULO V

De las acciones de crecimiento.

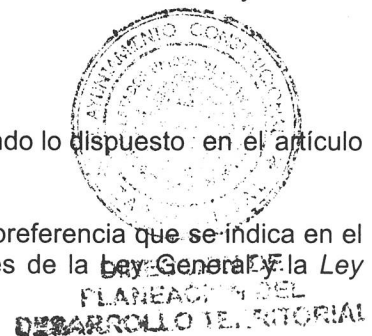
Artículo 21. Conforme a las disposiciones del Plan Parcial de Desarrollo Urbano, al autorizar y ejecutar acciones de crecimiento, aprobará la zonificación específica y la determinación de usos y destinos que procedan y gestionará su publicación y registro.

Artículo 22. El Ayuntamiento emprenderá las acciones a fin de:

I. Promover el desarrollo de las obras de urbanización básica, atendiendo lo dispuesto en el artículo 146 y 147 de la Ley Estatal.

II. Ejercer coordinación con el Ejecutivo Estatal ejercer el derecho de preferencia que se indica en el artículo 151 de la Ley Estatal y se regula conforme las disposiciones de la ~~Ley General~~ ~~de la Ley Agraria~~; y

III. Constituir reservas territoriales y promover su desarrollo.



CAPITULO VI

De las propuestas de acción urbana

Artículo 23. Se identifican y proponen como acciones urbanas específicas o puntuales, las derivadas del Plan de Desarrollo Urbano del Distrito Urbano ZPN-8 Santa Ana Tepetitlán, agrupadas en los siguientes tipos de sub-programas de desarrollo urbano y que se describen en forma detallada:

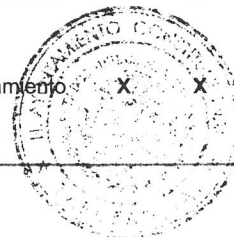
ACCIONES	Responsables	Plazos		
		CP	MP	
1. Planeación del desarrollo urbano				
1.1	Aplicar las políticas de control del Desarrollo Urbano que se determinen dentro del Plan Parcial de Desarrollo Urbano Subdistrito Urbano ZPN-8/02 Mariano Otero Sur / Jardines del Ixtepete Poniente, del Distrito Urbano ZPN-8 Santa Ana Tepetitlán.	Ayuntamiento	X	
1.2	Optimizar la redensificación en el área urbana, promoviendo el aprovechamiento de baldíos, desalentando la especulación e impulsar los desarrollos de objetivo social.	Ayuntamiento	X	
1.3	Aplicar el Plan Parcial de Desarrollo Urbano Subdistrito Urbano ZPN-8/02 Mariano Otero Sur / Jardines del Ixtepete Poniente del Distrito Urbano ZPN-8 Santa Ana Tepetitlán.	Ayuntamiento	X	
1.4	Promover la elaboración de los Planes Parciales de Urbanización de asentamientos espontáneos; parte del fraccionamiento Mariano Otero, Instalaciones deportivas del IMSS, áreas sin nombre y parte del Poblado Santa Ana Tepetitlán consignadas como AU-UP	Ayuntamiento	X	
2. Suelo Urbano y Reservas Territoriales y Vivienda				
2.1	Gestionar la oferta de tierra urbanizada a bajo costo, (Ayuntamiento- Ejido)	Ayuntamiento	X	X
2.2	Promover la construcción de vivienda popular.	Ayuntamiento	X	X
2.3	Adquirir suelo para ubicar el equipamiento barrial en el Subdistrito Urbano ZPN-8/02 Mariano Otero Sur / Jardines del Ixtepete Poniente del Distrito Urbano ZPN-8 Santa Ana Tepetitlán	Ayuntamiento	X	X
2.4	Promover la regularización de la tenencia de la tierra de las áreas de urbanización progresivas AU-UP, parte del fraccionamiento Mariano Otero, Instalaciones deportivas del IMSS, áreas sin nombre y parte del Poblado Santa Ana Tepetitlán.	Ayuntamiento CORETT PROCEDE SEDEUR	X	X
2.5	Promover la incorporación municipal y declarar suelo urbano a los asentamientos irregulares .	Ayuntamiento	X	X
3. Infraestructura				
3.1	Complementar redes de agua potable en el Subdistrito Urbano ZPN-8/02 Mariano Otero Sur / Jardines del Ixtepete Poniente	Ayuntamiento SIAPA	X	X
3.1.1	Construcción de líneas de conducción de los acueductos de acuerdo a los programas del SIAPA.	Ayuntamiento SIAPA		
3.2	Complementar la red de drenaje en el Subdistrito Urbano ZPN-8/02 Mariano Otero Sur / Jardines del Ixtepete Poniente	Ayuntamiento SIAPA	X	X
3.2.1	Construcción de colectores contenidos en vialidad propuesta	Ayuntamiento	X	X
3.3	Completar la red de alumbrado público en el Subdistrito Urbano ZPN-8/02 Mariano Otero Sur / Jardines del Ixtepete Poniente.	Ayuntamiento Consejo de Colaboración Municipal	X	X
3.3.1	Rehabilitación y mantenimiento a la red de alumbrado público en general.	Ayuntamiento	X	X
3.3.2	Implementar alumbrado en áreas públicas	Ayuntamiento	X	X

4. Vialidad y transporte.

4.1	Complementar pavimentos en el Subdistrito Urbano ZPN-8/02 Mariano Otero Sur / Jardines del Ixtepete Poniente	Ayuntamiento Consejo de Colaboración Municipal	X	X
4.1.1	Bacheo (mantenimiento) en todas las colonias en el Subdistrito Urbano ZPN-8/02 Mariano Otero Sur / Jardines del Ixtepete Poniente	Ayuntamiento	X	X
4.1.2	Pavimentación a base de concreto hidráulico en los viales principales del Subdistrito Urbano ZPN-8/02 Mariano Otero Sur / Jardines del Ixtepete Poniente.			
4.2	Complementar los machuelos, en el Subdistrito Urbano ZPN-8/02 Mariano Otero Sur / Jardines del Ixtepete Poniente.	Ayuntamiento Consejo de Colaboración Municipal	X	X
4.3	Complementar y reponer las banquetas, en el Subdistrito Urbano ZPN-8/02 Mariano Otero Sur / Jardines del Ixtepete Poniente	Ayuntamiento Consejo de Colaboración Municipal	X	X
4.4	Modernización del sistema de semáforos en el Subdistrito Urbano ZPN-8/02 Mariano Otero Sur / Jardines del Ixtepete Poniente	SVT/Ayuntamiento	X	X
4.4.1	Fortalecer y ampliar sistema de vialidad y control de tránsito mediante el mantenimiento de señales preventivas, restrictivas e informativas.	SVT/Ayuntamiento	X	X
4.4.2	Estructuración de las rutas del transporte urbano en el Subdistrito Urbano ZPN-8/02 Mariano Otero Sur / Jardines del Ixtepete Poniente	SVT/SISTEC	X	X
4.4.3	Implementar la señalización en el Subdistrito Urbano ZPN-8/02 Mariano Otero Sur / Jardines del Ixtepete Poniente	SVT/Ayuntamiento	X	X
4.5	Vialidad:			
4.5.1	Elaboración de proyectos y construcción de los siguientes viales y nodos viales: VC-9 (tramo propuesto) VC-8 (tramo propuesto) VCm-7 (tramo propuesto) VP-1 cruce con VC-9 Solución vial en todas aquellas intersecciones de vialidades con jerarquía colectoras (VC) y (VCm)	SEDEUR Ayuntamiento	X	X

5. Equipamiento urbano.

5.1	Educación Construcción o rehabilitación de escuelas en el Subdistrito Urbano ZPN-8/02 Mariano Otero Sur / Jardines del Ixtepete Poniente.	CAPECE Ayuntamiento	X	X
5.2	Cultura: Construcción o rehabilitación de Bibliotecas, en las instalaciones educativas en el Subdistrito Urbano ZPN-8/02 Mariano Otero Sur / Jardines del Ixtepete Poniente.	CAPECE Ayuntamiento	X	X
5.3	Salud y Asistencia Pública: 5.3.1 Construcción o rehabilitación de guarderías en las zonas de los Centros Barriales.	IMSS/ISSSTE Ayuntamiento	X	X
5.4	Recreación y Deporte. 5.4.1 Construcción y mantenimiento de parques y jardines en áreas de cesión, en el Subdistrito Urbano ZPN-8/02 Mariano Otero Sur / Jardines del Ixtepete Poniente. 5.4.2. Construcción y mantenimiento de Unidades Deportivas en el Subdistrito Urbano ZPN-8/02 Mariano Otero Sur / Jardines del Ixtepete Poniente.	Ayuntamiento Ayuntamiento	X X	X X

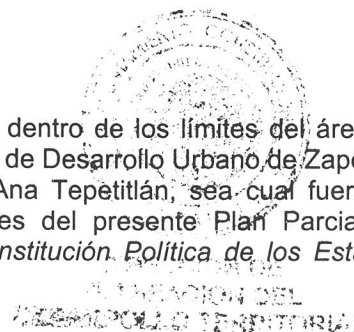


5.5	Servicios Públicos.			
5.5.1	Construcción y mantenimiento de módulos de servicios sanitarios en edificios públicos y puntos de reunión masiva.	Ayuntamiento	X	X
5.5.2	Promover la implementación de estacionamientos públicos en zonas de mayor concentración vehicular.	Ayuntamiento	X	X
5.5.3	Construcción o rehabilitación de Centros de Salud.	SSA	X	X
5.6	Seguridad.			
	Construcción y mantenimiento módulos de seguridad e implementar acciones de Seguridad en las colonias o fraccionamientos en el Subdistrito Urbano ZPN-8/02 Mariano Otero Sur / Jardines del Ixtepete Poniente.	Ayuntamiento Asc. De vecinos	X	X
6. Protección Ambiental y Riesgo Urbano.				
6.1	Proporcionar el servicio de recolección, transportación, disposición y tratamiento final de los residuos sólidos en el relleno Sanitario	Ayuntamiento	X	X
6.2	Acotamiento de servidumbres en viales propuestos para evitar posibles invasiones en los derechos de vía.	Ayuntamiento SEDEUR	X	
6.3	Limpieza y control en cauces y cuerpos de aguas existentes.	Ayuntamiento SEDEUR	X	
7. Patrimonio Histórico e Imagen Urbana.				
7.1	Conservar parques, jardines y áreas verdes pertenecientes al Subdistrito Urbano ZPN-8/02 Mariano Otero Sur / Jardines del Ixtepete Poniente	Ayuntamiento Consejo de Colaboración Municipal	X	X
7.2	Reforestación de plazas jardines, calles y parques.	Ayuntamiento	X	X
7.3	Dotar de nomenclatura y señalamiento a todo el Subdistrito Urbano ZPN-8/02 Mariano Otero Sur / Jardines del Ixtepete Poniente, en apoyo y orientación a la población	Ayuntamiento	X	X
8. Participación de la Comunidad.				
8.1	Programa de concientización y difusión de los Planes Parciales de Desarrollo Urbano, señalando aspectos de conservación del Patrimonio Cultural, así como el aprovechamiento y protección racional del agua, de áreas verdes y el reciclaje de desechos.	Ayuntamiento Consejo de Colaboración Municipal	X	X
8.2	Promover grupos de ciudadanos e instituciones interesados en la participación de la toma de decisiones en materia de Desarrollo Urbano.	Ayuntamiento Consejo de Colaboración Municipal	X	X
8.3	Conformar el cuerpo voluntario de Protección Civil.	Ayuntamiento	X	X
8.4	Promover la organización ciudadana mediante la formación de la Junta de Vecinos, en los Centros Barriales	Ayuntamiento Consejo de Colaboración Municipal	X	X
8.5	Promover la participación de la ciudadanía en la consulta y aplicación, de reglamentos y/o normas ambientalistas adecuadas	Ayuntamiento Consejo de Colaboración Municipal	X	X

CAPITULO VII

Del control usos y destinos en predios y fincas.

Artículo 24. La utilización de las áreas y predios comprendidas dentro de los límites del área de aplicación del Plan Parcial de Desarrollo Urbano, que forma parte del Plan de Desarrollo Urbano de Zapopan de la Zona Conurbada de Guadalajara, Distrito Urbano ZPN-8 Santa Ana Tepetitlán, sea cual fuere su régimen de tenencia de la tierra, están sometidas a sus disposiciones del presente Plan Parcial de Desarrollo Urbano, respetando las jurisdicciones establecidas en la *Constitución Política de los Estados Unidos Mexicanos*.



Artículo 25. En toda obra de urbanización y edificación que emprendan las dependencias y organismos federales, estatales y municipales, así como los particulares, se deberán respetar y aplicar las normas y disposiciones del presente Plan Parcial de Desarrollo Urbano, como condición necesaria para aprobar sus proyectos definitivos y expedir las licencias de urbanización y edificación, como se ordena en los artículos 193 al 201, 305, 306 y 396 de la Ley Estatal.

Artículo 26. La Dependencia Municipal es la autoridad competente para dictaminar respecto a la aplicación del Plan Parcial de Desarrollo Urbano, interpretando sus normas con apoyo en los criterios técnicos y administrativos aplicables, de conformidad con las disposiciones de la legislación urbanística estatal y federal.

Artículo 27. Para mejor proveer al cumplimiento de las disposiciones del presente Plan Parcial de Desarrollo Urbano, conforme a la demarcación, los señalamientos y modalidades contenidas en este ordenamiento y el artículo 116 de la Ley Estatal, a través de la Dependencia Municipal, se procederá a notificar a los propietarios o poseedores de los predios incluidos en la zonificación que se aprueba, en los casos que sea necesario para producir plenos efectos legales respecto de sus titulares y de terceros, en relación con:

- I. Delimitación de las áreas de protección histórico-patrimonial y determinación de predios y fincas identificados por su fisonomía y valores naturales o culturales; y
- II. Determinación de destinos para elementos de la infraestructura, la vialidad y obras específicas de equipamiento urbano.

CAPITULO VIII

De los derechos y obligaciones derivadas del Plan Parcial de Desarrollo Urbano.

Artículo 28. Los propietarios y poseedores de predios comprendidos en las áreas para las que se determinan los usos, destinos y reservas; los fedatarios que autoricen actos, convenios o contratos relativos a la propiedad, posesión o cualquier otro derecho respecto de los mismos predios; y las autoridades administrativas competentes para expedir permisos, autorizaciones o licencias relacionadas con el aprovechamiento del suelo, observarán las disposiciones que definen los efectos jurídicos de este Plan Parcial de Desarrollo Urbano.

Artículo 29. Los dictámenes, autorizaciones, licencias y permisos que se expidan contraviniendo las disposiciones del presente Plan Parcial de Desarrollo Urbano, estarán afectadas por la nulidad que establece la Ley Estatal en su artículo 115.

Artículo 30. Conforme a lo dispuesto en los artículos 4º, 18, 19, 27, 28 y 37 al 39 de la Ley General, las autoridades federales, estatales y municipales son responsables de proveer lo necesario, dentro del ámbito de sus respectivas competencias, para el cumplimiento del presente Plan Parcial de Desarrollo Urbano.

Asimismo, como disponen los artículos 193 al 195 y 199 al 206 de la Ley Estatal, son obligatorias las disposiciones del presente Plan Parcial de Desarrollo Urbano, en cuanto a la planeación y regulación de los asentamientos humanos para todas las personas físicas y morales y las entidades públicas y privadas cuyas acciones influyan en el desarrollo urbano del área de aplicación.

Artículo 31. Para proveer a la aplicación del presente Plan Parcial de Desarrollo Urbano, este Ayuntamiento a partir de las propuestas que se formulen, celebrará acuerdos de coordinación con las autoridades federales y estatales, como también celebrará convenios de concertación con grupos, personas y entidades de los sectores social y privado, para establecer compromisos y realizar acciones de conservación, mejoramiento y crecimiento, previstas en los artículos 7º, 9º, Tracción VII, 10; 12, último párrafo; y 41 de la Ley General.

Artículo 32. Los propietarios y poseedores de predios y fincas localizados en el área de aplicación del presente Plan Parcial de Desarrollo Urbano, así como los habitantes del centro de población dispondrán de un plazo de 10 días posteriores a la publicación del presente Plan Parcial de Desarrollo Urbano, para en

su caso interponer el recurso de reconsideración conforme al procedimiento previsto en los artículos 417 al 425 de la Ley Estatal.

TRANSITORIOS

Primero. Las disposiciones del presente Plan Parcial de Desarrollo Urbano, Subdistrito Urbano ZPN-8/02 Mariano Otero Sur / Jardines del Ixtepete Poniente, del Distrito Urbano ZPN-8 Santa Ana Tepetitlán, del Municipio de Zapopan del Estado de Jalisco, entrará en vigor a partir de su publicación en el Periódico Oficial "El Estado de Jalisco" y en uno de los periódicos de mayor circulación en la Entidad.

Segundo. Una vez publicado el Plan Parcial de Desarrollo Urbano, deberá ser inscrito en las Oficinas del Registro Público de la Propiedad dentro de veinte días siguientes a su publicación.

Tercero. Al publicarse y entrar en vigencia el Plan Parcial de Desarrollo Urbano y las determinaciones de usos, destinos y reservas que se aprueban para integrar su zonificación, quedan derogadas todas las disposiciones legales que se opongan al mismo Plan Parcial de Desarrollo Urbano y sus normas de zonificación.

Salón de Sesiones de Cabildo del H. Ayuntamiento.

Zapopan, Jalisco, a 17 de noviembre de 2000



EL C. LICENCIADO SALVADOR RUIZ AYALA, SECRETARIO DEL H. AYUNTAMIENTO CONSTITUCIONAL DE ZAPOPAN, JALISCO, CON LAS FACULTADES CONFERIDAS POR EL ARTÍCULO 63 DE LA LEY DEL GOBIERNO Y LA ADMINISTRACIÓN PÚBLICA MUNICIPAL DEL ESTADO DE JALISCO Y 106, FRACCIÓN V DEL REGLAMENTO ORGÁNICO DEL AYUNTAMIENTO DEL MUNICIPIO DE ZAPOPAN, JALISCO, HACE CONSTAR Y -----

----- C E R T I F I C A : -----

Que el presente documento corresponde fielmente al documento básico de la Versión Definitiva del Plan Parcial de Desarrollo Urbano del Subdistrito Urbano ZPN-8/02 "Mariano Otero Sur / Jardines del Ixtepete Poniente", el cual fue aprobado en la Sesión Ordinaria del Ayuntamiento celebrada el 17 (diecisiete) de noviembre de 2000 (dos mil), el que compulso y doy fe tener a la vista y que consta de 14 (catorce) fojas útiles por su anverso, de las cuales la última foja comprende su anexo gráfico. Se expide la presente para remitirse al Archivo Municipal, para los efectos legales a que haya lugar, en la ciudad de Zapopan, Jalisco, a los 18 (dieciocho) días del mes de junio de 2003 (dos mil tres).-----


LIC. SALVADOR RUIZ AYALA

REGLAMENTACIÓN MUNICIPAL

Administración

1. **Condiciones Generales de Trabajo para el Honorable Ayuntamiento de Zapopan, Jalisco.**
Gaceta Municipal Vol. IV N° 38 (17 de septiembre de 1997).
 2. **Manual para la Administración de Documentos del Ayuntamiento de Zapopan, Jalisco.**
Gaceta Municipal Vol. VI N° 14 (16 de agosto de 1999).
 3. **Reglamento de Adquisiciones Municipales.**
Gaceta Municipal Vol. IV N° 1 (2 de agosto de 1995) y su modificación Vol. VIII N° 9 (28 de junio de 2001).
 4. **Reglamento de la Comisión Mixta de Capacitación y Escalafón del Honorable Ayuntamiento de Zapopan, Jalisco.**
Gaceta Municipal Vol. IV N° 37 (18 de septiembre de 1997).
 5. **Reglamento Interior del Comité de Planeación para el Desarrollo de Zapopan, Jalisco (COPLADEMUN-Zapopan).**
Gaceta Municipal Vol. VIII N° 48 (25 de junio de 2001).
 6. **Reglamento Interior del Consejo Técnico Catastral del Municipio de Zapopan, Jalisco.**
Gaceta Municipal Vol. V N° 7 (17 de julio de 1998).
 7. **Reglamento Interior de la Tesorería Municipal del Ayuntamiento de Zapopan, Jalisco.**
Gaceta Municipal Vol. V N° 16 (25 de enero de 1999).
 8. **Reglamento Interior y Manual de Organización de la Contraloría Municipal del Ayuntamiento de Zapopan, Jalisco.**
Gaceta Municipal Vol. VII N° 3 (2 de junio de 2000).
 9. **Reglamento Orgánico del Ayuntamiento del Municipio de Zapopan, Jalisco.**
Gaceta Municipal Vol. V N° 2 (30 de enero de 1998) y sus modificaciones Vol. VI N° 3 (24 de febrero de 1999), Vol. VI N° 15 (6 de septiembre de 1999), Vol. VIII N° 1 (26 de enero de 2001), Vol. VIII N° 12 (12 de septiembre de 2001), VIII N° 19 (7 de noviembre de 2001), Vol. IX N° 4 (27 de febrero de 2002), Vol. IX N° 26 (16 de julio de 2002) y Vol. IX N° 27 (16 de julio de 2002).
 10. **Reglamento para la Administración y Uso de Inmuebles Municipales del Ayuntamiento de Zapopan, Jalisco.**
Gaceta Municipal Vol. IV N° 17 (25 de septiembre de 1998) y su modificación Vol. X N° 6 (5 de marzo de 2003).
 11. **Reglamento para la Administración y Uso de Vehículos Oficiales del Municipio de Zapopan, Jalisco.**
Gaceta Municipal Vol. N° 11 (26 de julio de 1996).
 12. **Reglamento que Rige el Funcionamiento del Departamento de Nomenclatura.**
Gaceta Municipal Vol. I N° 3 (octubre – diciembre 1992).
 13. **Reglamento que Rige el Funcionamiento del Departamento de Visitaduría.**
Gaceta Municipal Vol. II N° 1 (abril – junio 1993).
 14. **Se Adopta como Lema Oficial del Municipio la Leyenda “Zapopan, Tierra de Amistad, Trabajo y Respeto”.**
Gaceta Municipal Vol. N° 33 (4 de febrero de 1997).
-