



Gaceta Municipal

Volumen XIV No. 49 Segunda Época, Fecha de Publicación 31 de Diciembre de 2007

Gaceta Municipal Ayuntamiento de Zapopan, es una publicación oficial editada por el Ayuntamiento de Zapopan, Jalisco, Hidalgo No. 151 Cabecera Municipal, C.P. 45100. Editor Responsable, L.A.E. Carlos Enrique Urrea García Distribuido por el Archivo Municipal de Zapopan, Dr. Luis Farah No. 1080, Fracc. Los Paraísos, Tel. 3818-2200 Ext. 1640. Impreso en Imprenta LOXORO, S.A. de C.V., planta: Río Jamapo 1174, Col. Atlas, Tel. y Fax.: 3635-38-27 y 3639-88-70. Tiraje 500 ejemplares. Cuidado y corrección de la edición a cargo de Lic. María Elena Zambrano Gutierrez.

ACTUALIZACIÓN A LAS TABLAS DE VALORES UNITARIOS DE TERRENO Y CONSTRUCCIÓN PARA EL MUNICIPIO DE ZAPOPAN, JALISCO, PARA EL AÑO DE 2008



ES MÁS

ZAPOPAN

GOBIERNO MUNICIPAL

**EDICTO DE NOTIFICACIÓN DE ACTUALIZACIÓN DE LA TABLA DE VALORES UNITARIOS
DE SUELO Y CONSTRUCCIONES PARA EL MUNICIPIO DE ZAPOPAN, JALISCO, PARA EL
AÑO 2008.**

Al margen un sello que dice: Presidencia Municipal de Zapopan, Jalisco.

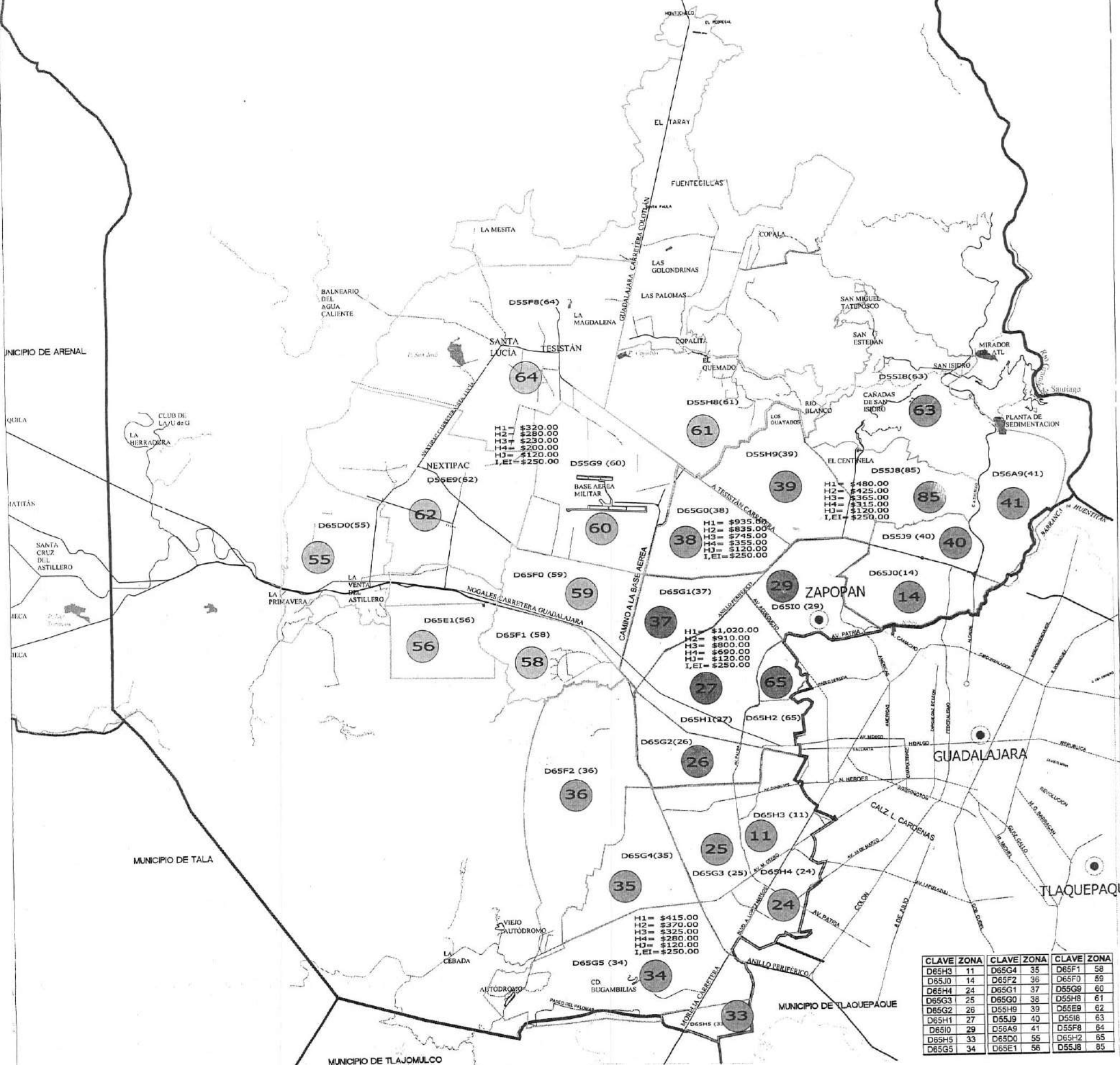
De conformidad a lo dispuesto por los artículos 242 fracción III inciso B y 246 de la Ley de Hacienda Municipal del Estado de Jalisco, se les notifica a las personas físicas, morales y unidades económicas, propietarias y poseedoras de predios y construcciones ubicadas dentro del Municipio de Zapopan, Jalisco; que el Honorable Congreso del Estado de Jalisco, en sesión que tuvo verificativo el día 14 de Noviembre de 2007, aprobó mediante Decreto Numero 22026/LVIII/07, la actualización a la Tabla de Valores Unitarios de Suelo y Construcciones para el Municipio de Zapopan, Jalisco para el año 2008.

**Ing. Juan Sánchez Aldana Ramírez
Presidente Municipal**

**Lic. Maria Teresa Brito Serrano
Secretario del Ayuntamiento**

**Antonio Diosdado Trujillo
Tesorero Municipal**

ZONIFICACION DE VALORES DE AREAS EN TRANSICION 2008



CLAVE ZONA	CLAVE ZONA	CLAVE ZONA			
D65H3	11	D65G4	35	D65F1	58
D65J0	14	D65F2	36	D65F0	59
D65H4	24	D65G1	37	D55G9	60
D65G3	25	D65G0	38	D55H8	61
D65G2	26	D55H9	39	D55E9	62
D65H1	27	D55J9	40	D55I8	63
D65I0	29	D56A9	41	D55F8	64
D65H5	33	D65D0	55	D55J8	85
D65G5	34	D65E1	56		

MIEMBROS DEL CONSEJO CONCEJO TECNICO CATASTRAL MUNICIPAL Presidente: Lic. Juan Carlos López... Secretario: Lic. María del Carmen... Miembros: Lic. Roberto... Lic. Ana...	INVITADOS AL CONSEJO Lic. Juan Carlos López... Lic. María del Carmen... Lic. Roberto... Lic. Ana...	VALORES UNITARIOS DEL TERRENO 2008 Fuente: PLAN DE DESARROLLO URBANO DE ZAPOPAN
--	---	---

VALORES DE ÁREAS EN TRANSICIÓN 2008

Z-D	VALOR 2008					
	H1	H2	H3	H4	HJ	I, EI
14	\$480	\$425	\$365	\$315	\$120	\$250
38	\$935	\$835	\$745	\$355	\$120	\$250
39	\$480	\$425	\$365	\$315	\$120	\$250
40	\$480	\$425	\$365	\$315	\$120	\$250
41	\$480	\$425	\$365	\$315	\$120	\$250
63	\$480	\$425	\$365	\$315	\$120	\$250
85	\$480	\$425	\$365	\$315	\$120	\$250
11	\$415	\$370	\$325	\$280	\$120	\$250
24	\$415	\$370	\$325	\$280	\$120	\$250
25	\$415	\$370	\$325	\$280	\$120	\$250
33	\$415	\$370	\$325	\$280	\$120	\$250
34	\$415	\$370	\$325	\$280	\$120	\$250
35	\$415	\$370	\$325	\$280	\$120	\$250
36	\$415	\$370	\$325	\$280	\$120	\$250
26	\$1,020	\$910	\$800	\$690	\$120	\$250
27	\$1,020	\$910	\$800	\$690	\$120	\$250
29	\$1,020	\$910	\$800	\$690	\$120	\$250
37	\$1,020	\$910	\$800	\$690	\$120	\$250
65	\$1,020	\$910	\$800	\$690	\$120	\$250
55	\$320	\$280	\$230	\$200	\$120	\$250
56	\$320	\$280	\$230	\$200	\$120	\$250
58	\$320	\$280	\$230	\$200	\$120	\$250
59	\$320	\$280	\$230	\$200	\$120	\$250
60	\$320	\$280	\$230	\$200	\$120	\$250
61	\$320	\$280	\$230	\$200	\$120	\$250
62	\$320	\$280	\$230	\$200	\$120	\$250
64	\$320	\$280	\$230	\$200	\$120	\$250

	AREA NORESTE
	AREA SUR
	AREA CENTRO
	AREA ESTE

NOTA: EL VALOR POR M2 PARA LOS POLÍGONOS EN DONDE SE PRESENTE EL USO DE SUELO "COMERCIAL Y DE SERVICIOS" (CS), SE APLICARA EL VALOR INCREMENTADO EN 10% DEL USO DE SUELO COLINDANTE A DICHO POLÍGONO.

CONSEJO TÉCNICO CATASTRAL MUNICIPAL

MIEMBROS DEL CONSEJO

PRESIDENTE MUNICIPAL Y PRESIDENTE DEL CONSEJO TÉCNICO CATASTRAL DEL MUNICIPIO DE ZAPOPAN

 Ing. Juan Sánchez Aldana Ramírez
 Presidente

TESORERO MUNICIPAL Y SECRETARIO DEL CONSEJO TÉCNICO CATASTRAL DEL MUNICIPIO DE ZAPOPAN

 C.P. Antonio Diosdado Trujillo

DIRECCIÓN DE CATASTRO MUNICIPAL

 LAE. Rogelio Arredola Ramírez
 Director

COMISIÓN DE PLANEACIÓN SOCIOECONÓMICA Y URBANA DEL AYUNTAMIENTO DE ZAPOPAN

 Dr. Mario Franco
 Suplente

COMISIÓN DE HACIENDA PATRIMONIO Y PRESUPUESTO DEL AYUNTAMIENTO DE ZAPOPAN

 C.P. Claudia Mireya Gallardo Casas
 Representante

CÁMARA MEXICANA DE LA INDUSTRIA DE LA CONSTRUCCIÓN

 Ing. Javier Martínez Díaz
 Representante

CÁMARA NACIONAL DE COMERCIO DE GUADALAJARA

 C.P. María de los Angeles Ochoa Zamora
 Representante

CONSEJO INTERGRUPAL DE VALUADORES DEL ESTADO DE JALISCO A.C.

 Mtro. Ing. Víctor Manuel Escoto García
 Presidente

FEDERACIÓN DE ASOCIACIONES DE COLONOS DE JALISCO A.C.

 Arq. José de Jesús Hernández Padilla
 Representante

COLEGIO DE INGENIEROS CIVILES DEL ESTADO DE JALISCO

 Lic. Silvia Blanca Silva Barragán
 Representante

CENTRO EMPRESARIAL DE JALISCO

 Ing. Roberto A. Ortao Rodríguez
 Representante

INVITADOS AL CONSEJO

COLEGIO DE INGENIEROS CIVILES DEL ESTADO DE JALISCO

 Ing. Isidro Antonio Barba Cervantes
 Representante

CONSEJO TÉCNICO CATASTRAL DEL ESTADO DE JALISCO

 Ing. Juan Antonio Magos Quezada
 Representante

DIRECCIÓN GENERAL DE OBRAS PÚBLICAS

 Arq. Nicolás Espinosa Urzúa
 Representante

COORDINACIÓN DE LA FRACCIÓN EDIFICIA DEL PARTIDO ACCIÓN NACIONAL

 Dr. Cuauhtémoc Navarro Flores
 Representante

DIRECCIÓN DE PATRIMONIO MUNICIPAL DE ZAPOPAN

 Arq. David Estévez Lugo
 Representante

DIRECCIÓN DE INGRESOS MUNICIPALES

 Lic. José Luis Flores Mota
 Director

COMISIÓN DE ASEO PÚBLICO Y FOMENTO COOPERATIVO

 C. Miguel Ángel Ortiz Flores
 Representante

MAPA LLAVE

CLAVE	ZONA	CLAVE	ZONA	CLAVE	ZONA
D65H3	11	D65G4	35	D65F1	58
D65J0	14	D65F2	36	D65F0	59
D65H4	24	D65G1	37	D65G8	60
D65G3	25	D65G0	38	D65H8	61
D65G2	26	D65H9	39	D65E9	62
D65H1	27	D65J8	40	D65I8	63
D65J0	29	D66A9	41	D65F8	64
D65H5	33	D66D0	55	D65H2	65
D65G5	34	D66E1	56	D65J8	85

TESORERIA MUNICIPAL
DIRECCION DE
CATASTRO

MUNICIPIO DE
ZAPOPAN
JALISCO

VALORES DE CONSTRUCCIÓN 2008

TIPO	MODERNO										SEMI-MODERNO					ANTIGUO					PROVISIONALES			ALBERCA			ÁREAS DE PISO SIN TEFAR			INSTALACIONES DEPORTIVAS																																	
	LUJO			SUPERIOR			MEDIA		ECONOMICA		AUSTERA		LUJO		SUPERIOR		MEDIA	ECONOMICA		AUSTERA		SUPERIOR			MEDIA		ECONOMICA		SUPERIOR			MEDIO		ECONOMICO																													
ESTADO DE CONSERVACION	BUENO	REGULAR	MALO	BUENO	REGULAR	MALO	BUENO	REGULAR	MALO	BUENO	REGULAR	MALO	BUENO	REGULAR	MALO	BUENO	REGULAR	MALO	BUENO	REGULAR	MALO	BUENO	REGULAR	MALO	BUENO	REGULAR	MALO	BUENO	REGULAR	MALO	BUENO	REGULAR	MALO	BUENO	REGULAR	MALO	BUENO	REGULAR	MALO	BUENO	REGULAR	MALO																					
CLAVES DE CLASIFICACION	2000	2001	2002	2010	2011	2012	2020	2021	2022	2030	2031	2032	2040	2041	2042	1000	1001	1002	1010	1011	1012	1020	1021	1022	1030	1031	1032	1040	1041	1042	0000	0001	0002	0010	0011	0012	0020	0021	0022	0030	0031	0032	0040	0041	0042	4010	4011	4012	4020	4021	4022	4030	4031	4032	5010	5020	5030	7010	7020	7030	6010	6020	6030
VALOR 2008	8,450	7,185	5,915	6,350	5,400	4,445	4,750	4,040	3,325	3,550	3,020	2,485	2,750	2,340	1,925	7,000	5,600	4,550	5,250	4,200	3,415	3,950	3,160	2,570	2,950	2,360	1,920	2,200	1,760	1,430	4,000	3,000	2,400	3,000	2,250	1,800	2,250	1,690	1,350	1,700	1,275	1,020	1,250	940	750	900	675	540	660	495	395	450	340	270	2,250	1,650	1,100	400	300	200	400	300	200
CLAVES DE CLASIFICACION	2300	2301	2302	2310	2311	2312	2320	2321	2322	2330	2331	2332				1300	1301	1302	1310	1311	1312	1320	1321	1322	1330	1331	1332				0300	0301	0302	0310	0311	0312	0320	0321	0322	0330	0331	0332																					
INDUSTRIAL 2008	3,750	3,190	2,625	3,350	2,850	2,345	2,850	2,650	1,995	2,450	2,085	1,715				2,325	1,860	1,510	2,085	1,670	1,355	1,760	1,410	1,144	1,155	925	750				1,395	1,045	835	1,250	940	750	1,055	795	635	800	600	480																					

NOTA 1
 Las construcciones hasta 10 años de edad corresponden al tipo **moderno**.
 Las construcciones de más de 10 años y hasta 30 años de edad corresponden al tipo **semi-moderno**.
 Las construcciones con más de 30 años de edad, corresponden al tipo **antiguo**.

NOTA 2
 Las construcciones modernizadas y todas las que no se ajusten a los tipos aprobados, se clasificarán en el tipo de construcción que corresponda a su valor por m².
 La modernización para los efectos catastrales se entiende como la mejora sustancial de una finca, consistente en cambios de distribución, instalaciones, techos, pisos, herrería y carpintería.

NOTA 3
 Para el caso de edificios con más de 4 niveles, se incrementará el valor por m² en un 10%
NOTA 4
 Techos de bóveda, losa multipanel y laminas importadas y baja densidad de muros divisorios.

NOTA 5
 Para la clasificación del estado de conservación:
 BUENO Equivalente a nuevo. Semi-moderno. Remodelado o reconstruido.
 REGULAR Es aquel que requiere reparaciones sencillas para ponerlo en buen estado.
 MALO Es aquel que requiere reparaciones importantes para ponerlo en buen estado.

NOTA 6
 Cuando en un predio ya sea Rústico o Urbano esté ubicado en un rango que no corresponda, se le dejará el valor más próximo, según se asemeje a sus características físicas.

NOTA 7
 La calidad AUSTERO se aplicara para inmuebles ubicados en áreas de urbanización progresiva o de autoconstrucción que tengan acabados muy económicos.

CONSEJO TÉCNICO CATASTRAL MUNICIPAL

MIEMBROS DEL CONSEJO

- PRESIDENTE MUNICIPAL Y PRESIDENTE DEL CONSEJO TÉCNICO CATASTRAL DEL MUNICIPIO DE ZAPOPAN
 Ing. Juan Sánchez Aldana Ramírez
 Presidente
- C.P. Rodrigo Romero Sánchez
 Representante
- TESORERO MUNICIPAL Y SECRETARIO DEL CONSEJO TÉCNICO CATASTRAL DEL MUNICIPIO DE ZAPOPAN
 C.P. Antonio Diosdado Trujillo
- DIRECCIÓN DE CATASTRO MUNICIPAL
 LAE. Rogelio Areola Ramírez
 Director
- COMISIÓN DE PLANEACIÓN SOCIOECONÓMICA Y URBANA DEL AYUNTAMIENTO DE ZAPOPAN
 Dr. Mario Franco
 Suplente
- COMISIÓN DE HACIENDA, PATRIMONIO Y PRESUPUESTO DEL AYUNTAMIENTO DE ZAPOPAN
 C.P. Claudia Mireya Gallardo Casas

- CÁMARA MEXICANA DE LA INDUSTRIA DE LA CONSTRUCCIÓN
 Ing. Javier Martínez Díez
 Representante
- CÁMARA NACIONAL DE COMERCIO DE GUADALAJARA
 C.P. María de los Angeles Ochoa Zamora
 Representante
- CONSEJO INTERGRUPAL DE VALUADORES DEL ESTADO DE JALISCO A.C.
 Mtro. Ing. Victor Manuel Escoto García
 Presidente
 Ing. Lic. Alejandro Cervantes Adame
 Suplente
- FEDERACIÓN DE ASOCIACIONES DE COLONOS DE JALISCO, A.C.
 Arq. José de Jesús Hernández Padilla
 Representante
- COLEGIO DE INGENIEROS DE JALISCO
 Lic. Silvia Blanca Silva Barragán
 Representante
- CENTRO EMPRESARIAL DE JALISCO
 Ing. Roberto A. Ordoz Rodríguez

INVITADOS AL CONSEJO

- COLEGIO DE INGENIEROS CIVILES DEL ESTADO DE JALISCO
 Ing. Isidro Albino Barba Cervantes
 Representante
- DIRECCIÓN DE PATRIMONIO MUNICIPAL DE ZAPOPAN
 Arq. David Estévez Lugo
 Representante
- CONSEJO TÉCNICO CATASTRAL DEL ESTADO DE JALISCO
 Ing. Juan Antonio Macías Quezada
 Representante
- DIRECCIÓN GENERAL DE OBRAS PÚBLICAS
 Arq. Nicolás Espinosa Urzua
 Representante
- COORDINACIÓN DE LA FRACCIÓN EDIFICIA DEL PARTIDO ACCIÓN NACIONAL
 Dr. Cuauhtémoc Navarro Flores
 Representante
- DIRECCIÓN DE INGRESOS MUNICIPALES
 Lic. José Luis Flores Mota
 Director
- COMISIÓN DE ASEO PÚBLICO Y FOMENTO COOPERATIVO
 C. Miguel Argüel Ortiz Flores
 Representante

VALORES DE TERRENO PARA PLAZAS COMERCIALES 2008

VALOR DE PLAZAS Y CENTROS COMERCIALES		Valor Catastral 2008 \$/ m ²
1	Plaza Galerías Guadalajara ¹	25,600
2	La Gran Plaza ²	25,000
3	Plaza del Sol ²	23,600
4	Plaza Universidad ²	9,200
5	Plaza Patria ¹	14,500
6	Plaza Amistad ²	9,500
7	Plaza Guadalupe ²	13,000
8	Plaza Tepeyac ²	13,000
9	Plaza Cordilleras ¹	14,000
10	Condo Plaza del Sol ^{2,3}	9,500
11	Plaza Turquesa ²	9,000
12	Plaza Bugambilias ¹	5,500
13	Plaza Milenium ¹	5,500
14	Plaza San Isidro ²	4,500
15	Plaza Cruz del Sur ²	6,000
16	Plaza Acueducto ²	7,000
17	Concentro ²	5,000

- 1 EN EL CASO DE LAS PLAZAS COMERCIALES REGISTRADAS CON CUENTA ÚNICA, EL VALOR APLICARÁ A LA SUPERFICIE TOTAL DEL TERRENO POR M2.
 - 2 EN CASO DE PLAZAS COMERCIALES REGISTRADAS BAJO RÉGIMEN DE CONDOMINIO, EL VALOR APLICARÁ A LAS ÁREAS PRIVADAS DE TERRENO, NO APLICARÁ AL ÁREA COMÚN EDIFICADA O NO EDIFICADA, TODA VEZ QUE EL VALOR ANTES SEÑALADO YA LO CONSIDERA.
 - 3 EN ESTE CASO SOLO SE LE APLICARÁ EL VALOR DE PLAZA A LOS LOCALES QUE TIENEN SU FRENTE HACIA LA AVENIDA PLAZA DEL SOL Y AV. LÓPEZ MATEOS, AL RESTO DE LOS LOCALES SE LES APLICARÁ EL VALOR DE ZONA O DE CALLE.
- * A LAS TIENDAS ANCLA, INCLUYENDO LOS MULTICINEMAS, SUJETAS A RÉGIMEN DE CONDOMINIO SE LES APLICARÁ EL 80% DEL VALOR APROBADO, DE ACUERDO AL VALOR DE LA PLAZA EN QUE SE UBIQUEN.
- * LAS SUPERFICIES DE LAS PLAZAS Y CENTROS COMERCIALES QUE SE UBIQUEN EN AVENIDAS O CALLES CON VALOR ESPECIAL, APLICARÁ EL VALOR QUE CORRESPONDA AL VALOR DE PLAZA.

CONSEJO TÉCNICO CATASTRAL MUNICIPAL

MIEMBROS DEL CONSEJO

INVITADOS AL CONSEJO

FRENTE MUNICIPAL Y PRESIDENTE DEL CONSEJO TÉCNICO CATASTRAL DEL MUNICIPIO DE ZAPOPAN
 Ing. Juan Sánchez Aldana Ramírez
 Presidente

C.P. Rodrigo Romero Sánchez
 Representante

TESORERO MUNICIPAL Y SECRETARIO DEL CONSEJO TÉCNICO CATASTRAL DEL MUNICIPIO DE ZAPOPAN
 C.P. Antonio Diosdado Trujillo

DIRECCIÓN DE CATASTRO MUNICIPAL
 L.A.E. Rogelio Areola Ramírez
 Director

COMISIÓN DE PLANEACIÓN SOCIOECONÓMICA Y URBANA DEL AYUNTAMIENTO DE ZAPOPAN
 Dr. Mario Franco
 Suplente

COMISIÓN DE HACIENDA, PATRIMONIO Y PRESUPUESTO DEL AYUNTAMIENTO DE ZAPOPAN
 C.P. Claudia Mireya Gallardo Casas
 Representante

CÁMARA MEXICANA DE LA INDUSTRIA DE LA CONSTRUCCIÓN
 Ing. Javier Martínez Díaz
 Representante

CÁMARA NACIONAL DE COMERCIO DE GUADALAJARA
 C.P. María de los Angeles Ochoa Zamora
 Representante

CONSEJO INTERGRUPAL DE VALUADORES DEL ESTADO DE JALISCO A.C.
 Mtro. Ing. Víctor Manuel Escobedo García
 Presidente
 Ing. Lic. Alejandro Cervantes Adams
 Suplente

FEDERACIÓN DE ASOCIACIONES DE COLONOS DE JALISCO, A.C.
 Arq. José de Jesús Hernández Padilla
 Representante

COLEGIO DE NOTARIOS DE JALISCO
 Lic. Silvia Blanca Silva Barragán
 Representante

CENTRO EMPRESARIAL DE JALISCO
 Ing. Roberto A. Orozco Rodríguez
 Representante

COLEGIO DE INGENIEROS CIVILES DEL ESTADO DE JALISCO
 Ing. Isidro Alcino Barba Cervantes
 Representante

CONSEJO TÉCNICO CATASTRAL DEL ESTADO DE JALISCO
 Ing. Juan Antonio Macías Quezada
 Representante

DIRECCIÓN GENERAL DE OBRAS PÚBLICAS
 Arq. Nicolás Espinosa Urzua
 Representante

COORDINACIÓN DE LA FRACCIÓN EDIFICIA DEL PARTIDO ACCIÓN NACIONAL
 Dr. Cuauhtémoc Navarro Flores
 Representante

DIRECCIÓN DE PATRIMONIO MUNICIPAL DE ZAPOPAN
 Arq. David Estévez Lugo
 Representante

DIRECCIÓN DE INGRESOS MUNICIPALES
 Lic. José Luis Flores Mota
 Director

COMISIÓN DE ASEO PÚBLICO Y FOMENTO COOPERATIVO
 C. Miguel Ángel Ortiz Flores
 Representante

VALORES UNITARIOS PARA ÁREAS DE RESERVA URBANA 2008

A los valores asignados a predios ubicados en áreas de reserva urbana, denominadas así por el Plan de Desarrollo Urbano, les serán aplicados los siguientes factores en función de su densidad habitacional y potencial de desarrollo, los cuales fueron calculados y serán aplicados según los determine el Plan de Desarrollo Urbano Municipal.

Reserva urbana a corto plazo	1.0
Reserva urbana a mediano plazo	0.7
Reserva urbana a largo plazo	0.3

El uso de suelo y valor previsto en las tablas de valores estará sujeto al Plan de Desarrollo vigente a la fecha de la valuación.

Entendiéndose, según el Plan de Desarrollo Urbano como:

Áreas de Reserva Urbana: Las que corresponden a los terrenos donde se disponga el crecimiento del centro de población. Aquí corresponde promover el desarrollo de las obras de urbanización básica, se identifican con la clave (RU) y el número que las especifica.

a) **Áreas de reserva urbana a corto plazo:** Las que corresponden a los terrenos donde se disponga a la reserva urbana que cuentan con la urbanización básica, donde es factible realizarlas de inmediato, se identifican con la clave de las áreas de reserva urbana mas la subclave (CP).

b) **Áreas de reserva urbana a mediano plazo:** Las que corresponden a la reserva urbana que son potencialmente urbanizables pero no cuentan con la urbanización básica, donde no es factible realizarlas inmediatamente, se identifican con la clave de las áreas de reserva urbana mas la subclave (MP).

c) **Áreas de reserva urbana a largo plazo.** Las que corresponden a la reserva urbana que son potencialmente urbanizables pero no cuentan con la urbanización básica y no es posible realizarlas inmediatamente. En las áreas de reserva urbana a largo plazo no se permite o se prohíbe promover modalidad alguna de acción urbanística. Se identifican con la clave de las áreas de reserva urbana mas la subclave (LP).

Para los predios ubicados en áreas de transición, los valores descritos en las tablas, aplicarán a los predios clasificados como urbanos y/o rústicos.

NOTA: El valor por m² para los polígonos en donde se presente el uso de suelo "comercial y de servicios" (CS), será el valor incrementado en un 10% del uso de suelo colindante a dicho polígono.

Para los predios ubicados en áreas de transición, los valores descritos en las tablas, aplicarán a los predios clasificados como urbanos y/o rústicos.

Se aplicarán valores rústicos a los predios en donde exista un uso de suelo clasificado como: GH (granjas y huertos), EV (espacios verdes abiertos), AG (uso agrícola), FOR (forestal), CA, PA (áreas de protección a cauces y cuerpos de agua), PP, (protección al patrimonio histórico), RI (áreas de restricción por paso de infraestructura); todo tipo de clasificación diferente a lo anterior se encuentra valorado en la tabla de zonificación de valores de áreas en transición 2008.

CONSEJO TÉCNICO CATASTRAL MUNICIPAL

MIEMBROS DEL CONSEJO

INVITADOS AL CONSEJO

PRESIDENTE MUNICIPAL Y PRESIDENTE DEL CONSEJO TÉCNICO CATASTRAL DEL MUNICIPIO DE ZAPOCAN


Ing. Juan Sánchez Aldana Ramírez
Presidente


C.P. Rodrigo Romero Sánchez
Representante

CÁMARA MEXICANA DE LA INDUSTRIA DE LA CONSTRUCCIÓN

Ing. Javier Martínez Díaz
Representante

CÁMARA NACIONAL DE COMERCIO DE GUADALAJARA
C.P. María de los Angeles Ochoa Zamora
Representante

COLEGIO DE INGENIEROS CIVILES DEL ESTADO DE JALISCO

Ing. Isidro Alberto Barba Cervantes
Representante

CONSEJO TÉCNICO CATASTRAL DEL ESTADO DE JALISCO

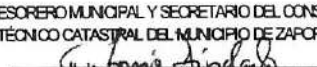
Ing. Juan Antonio Magos Quezada
Representante

DIRECCIÓN DE PATRIMONIO MUNICIPAL DE ZAPOCAN

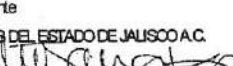
Arq. David Estévez Lugo
Representante


DIRECCIÓN DE INGRESOS MUNICIPALES

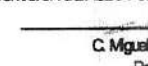
Lic. José Luis Flores Mota
Director

TESORERO MUNICIPAL Y SECRETARIO DEL CONSEJO TÉCNICO CATASTRAL DEL MUNICIPIO DE ZAPOCAN

C.P. Antonio Diosdado Trujillo

CONSEJO INTERGRUPAL DE VALUADORES DEL ESTADO DE JALISCO A.C.
Mtro. Ing. Víctor Manuel Escoto García
Presidente



Ing. Lic. Alejandro Cervantes Adams
Suplente

DIRECCIÓN GENERAL DE OBRAS PÚBLICAS

Arq. Nicolás Espinosa Urzua
Representante

COMISIÓN DE ASEO PÚBLICO Y FOMENTO COOPERATIVO

C. Miguel Ángel Ortiz Flores
Representante


DIRECCIÓN DE CATASTRO MUNICIPAL

L.A.E. Rogelio Arreda Ramírez
Director

FEDERACIÓN DE ASOCIACIONES DE COLONOS DE JALISCO, A.C.

Arq. José de Jesús Hernández Padilla
Representante

COORDINACIÓN DE LA FRACCIÓN EDIFICIA DEL PARTIDO ACCIÓN NACIONAL

Dr. Cuauhtémoc Navarro Flores
Representante


COMISIÓN DE PLANEACIÓN SOCIOECONÓMICA Y URBANA DEL AYUNTAMIENTO DE ZAPOCAN

Dr. Mario Franco
Suplente

COLEGIO DE NOTARIOS DE JALISCO

Lic. Silvia Blanca Silva Barragán
Representante

COMISIÓN DE HACIENDA, PATRIMONIO Y PRESUPUESTO DEL AYUNTAMIENTO DE ZAPOCAN

C.P. Claudia Mirya Gallardo Casas
Representante

CENTRO EMPRESARIAL DE JALISCO

Ing. Roberto A. Ordoñez Rodríguez
Representante

VALORES DE TERRENO DE PARQUES INDUSTRIALES 2008

Zona Catastral	Parque Industrial	No. De parque industrial en zona catastral	Uso de Suelo	Valor Catastral 2008
				\$/M2
29	P. Industrial Belenes Norte	15	1 1	1590
14	P. Industrial Belenes	23	1 1	1400
29	Desarrollo Industrial Laureles	47	1 1	1440
35	parque industrial el colli	42	1 1	1500
36	P. Industrial Vallarta	7	1 1	1500
37	Parque Industrial San Juan de Ocotán	14	1 1	1000
37	P. Industrial Ferran (San Juan de Ocotán)	11	1 1	1275
38	P. Industrial Flextronic	11	1 1	1400
39	P. Industrial Zapopan Norte	5	1 1	1590
39	Parque Industrial El Tigre	31	1 1	750
39	P. Industrial San Angel	22	1 1	1400
39	P. Industrial Ecopack	23	1 1	1400
59	P. Ind. Technology Park	2	1 1	1360
59	City Park	7	1 1	1275

En el caso de parques industriales, el valor publicado no se demeritará, toda vez que ya se consideran las características de frente, fondo y superficie.

CONSEJO TÉCNICO CATASTRAL MUNICIPAL

MIEMBROS DEL CONSEJO

INVITADOS AL CONSEJO

PRESIDENTE MUNICIPAL Y PRESIDENTE DEL CONSEJO TÉCNICO CATASTRAL DEL MUNICIPIO DE ZAPOPAN

 Ing. Juan Sánchez Aldana Ramírez
 Presidente

C.P. Rodrigo Romero Sánchez
 Representante

TESORERO MUNICIPAL Y SECRETARIO DEL CONSEJO TÉCNICO CATASTRAL DEL MUNICIPIO DE ZAPOPAN

 C.P. Antonio Diosdado Trujillo


DIRECCIÓN DE CATASTRO MUNICIPAL
 L.A.E. Rogelio Areola Ramírez
 Director

COMISIÓN DE PLANEACIÓN SOCIOECONÓMICA Y URBANA DEL AYUNTAMIENTO DE ZAPOPAN


 Dr. Mario Franco
 Suplente

COMISIÓN DE HACIENDA, PATRIMONIO Y PRESUPUESTO DEL AYUNTAMIENTO DE ZAPOPAN


 C.P. Claudia Miraya Gallardo Casas
 Representante


CÁMARA MEXICANA DE LA INDUSTRIA DE LA CONSTRUCCIÓN

 Ing. Javier Martínez Díaz
 Representante


CÁMARA NACIONAL DE COMERCIO DE GUADALAJARA
 C.P. María de los Angeles Ochoa Zamora
 Representante


CONSEJO INTERGRUPAL DE VALUADORES DEL ESTADO DE JALISCO A.C.

 Mtro. Ing. Víctor Manuel Escoto García
 Presidente

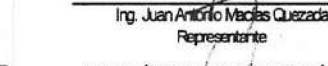
Ing. Lic. Alejandro Cervantes Adame
 Suplente


FEDERACIÓN DE ASOCIACIONES DE COLONOS DE JALISCO, A.C.

 Arq. José de Jesús Hernández Padilla
 Representante

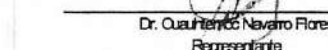
COLEGIO DE INGENIEROS DE JALISCO

 Lic. Silvia Blanca Silva Barragán
 Representante


CENTRO EMPRESARIAL DE JALISCO

 Ing. Roberto A. Ordoñez Rodríguez
 Representante


COLEGIO DE INGENIEROS CIVILES DEL ESTADO DE JALISCO

 Ing. Isidro Antonio Barba Cervantes
 Representante

CONSEJO TÉCNICO CATASTRAL DEL ESTADO DE JALISCO

 Ing. Juan Antonio Macías Quezada
 Representante

DIRECCIÓN GENERAL DE OBRAS PÚBLICAS

 Arq. Nodés Espinosa Urzua
 Representante

COORDINACIÓN DE LA FRACCIÓN EDUCATIVA DEL PARTIDO ACCIÓN NACIONAL

 Dr. Cuauhtémoc Navarro Flores
 Representante

DIRECCIÓN DE PATRIMONIO MUNICIPAL DE ZAPOPAN

 Arq. David Estévez Lugo
 Representante

DIRECCIÓN DE INGRESOS MUNICIPALES

 Lic. José Luis Flores Mota
 Director


COMISIÓN DE ASEO PÚBLICO Y FOMENTO COOPERATIVO

 C. Miguel Ángel Ortiz Flores
 Representante

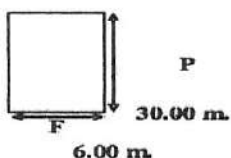
TABLA DE DEMÉRITOS E INCREMENTOS 2008

DEMÉRITO POR PROFUNDIDAD

El Factor de Demérito por profundidad se calcula de acuerdo a la fórmula $R = p/f$
 Donde:
R = Relación
p = Profundidad en m.
f = Frente en m. (máximo 11.50 m.)
 El factor de demérito corresponde a la relación resultante.

PREDIOS DE PROFUNDIDAD MAYOR QUE 3.5 VECES
 LA DIMENSIÓN DE SU FRENTE TOMANDO COMO
 FRENTE MÁXIMO EL DE 11.50 m.
 RELACIÓN = PROFUNDIDAD / FRENTE

RELACIÓN	FACTOR	RELACIÓN	FACTOR
3.50	1.00	10.00	0.74
3.75	0.99	10.25	0.73
4.00	0.98	10.50	0.72
4.25	0.97	10.75	0.71
4.50	0.96	11.00	0.70
4.75	0.95	11.25	0.69
5.00	0.94	11.50	0.68
5.25	0.93	11.75	0.67
5.50	0.92	12.00	0.66
5.75	0.91	12.25	0.65
6.00	0.90	12.50	0.64
6.25	0.89	12.75	0.63
6.50	0.88	13.00	0.62
6.75	0.87	13.25	0.61
7.00	0.86	13.50	0.60
7.25	0.85	13.75	0.59
7.50	0.84	14.00	0.58
7.75	0.83	14.25	0.57
8.00	0.82	14.50	0.56
8.25	0.81	14.75	0.55
8.50	0.80	15.00	0.54
8.75	0.79	15.25	0.53
9.00	0.78	15.50	0.52
9.25	0.77	15.75	0.51
9.50	0.76	16.00	0.50
9.75	0.75		



EJEMPLO
 PARA UNA RELACIÓN IGUAL A 5.00 EL
 FACTOR DE DEMÉRITO ES 0.94
 EL VALOR DE LA CALLE DE \$ 1000.00 X 0.94
 = \$ 940.00


RELACIÓN = $\frac{P = 30.00}{F = 6.00}$

DEMÉRITO PARA PREDIOS CON POCO FRENTE

El Factor de Demérito por Poco Frente corresponde de acuerdo a la dimensión de su frente
 Donde:
Frente en m. De 7 a 2 m.

FRENTE	FACTOR	FRENTE	FACTOR
7.00	1.00	4.40	0.74
6.90	0.99	4.30	0.73
6.80	0.98	4.20	0.72
6.70	0.97	4.10	0.71
6.60	0.96	4.00	0.70
6.50	0.95	3.90	0.69
6.40	0.94	3.80	0.68
6.30	0.93	3.70	0.67
6.20	0.92	3.60	0.66
6.10	0.91	3.50	0.65
6.00	0.90	3.40	0.64
5.90	0.89	3.30	0.63
5.80	0.88	3.20	0.62
5.70	0.87	3.10	0.61
5.60	0.86	3.00	0.60
5.50	0.85	2.90	0.59
5.40	0.84	2.80	0.58
5.30	0.83	2.70	0.57
5.20	0.82	2.60	0.56
5.10	0.81	2.50	0.55
5.00	0.80	2.40	0.54
4.90	0.79	2.30	0.53
4.80	0.78	2.20	0.52
4.70	0.77	2.10	0.51
4.60	0.76	2.00	0.50
4.50	0.75		

EJEMPLO
 DEMÉRITO = VALOR UNITARIO X FACTOR DE
 DEMÉRITO
 EJEMPLO: VALOR DE CALLE = \$ 100.00 X 0.72 = \$ 72.00
 NOTA: PARA PREDIOS CON FRENTE IGUAL O MENOR
 DE 2.00 m. EL FACTOR DE DEMÉRITO SERÁ DEL 0.50



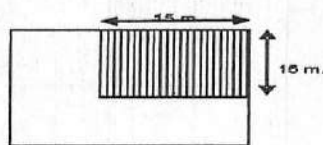
NOTA: APLICARÁ UN 50% DE DEMÉRITO PARA AQUELLOS INMUEBLES QUE SU FRENTE SE ENCUENTRE SOBRE ANDADORES PEATONALES Y SU USO SEA HABITACIONAL.
 LOS LOCALES CORRESPONDIENTES AL 2o. NIVEL DE PLAZA DEL SOL SE APLICARÁN AL 80% DEL VALOR DE PLAZA APLICADO.

DEMÉRITO POR TOPOGRAFÍA
 Predio Escarpado hacia Arriba
 Fórmula aplicada: $F = 1 - (s/3)$; $s = h/L$
 DONDE:
 F = Factor de demérito
 s = Pendiente.
 h = Desnivel respecto de la calle (m.)
 L = Longitud del predio (m.)

DEMÉRITO POR TOPOGRAFÍA
 Predio Escarpado hacia Abajo
 Fórmula aplicada: $F = 1 - (2s/3)$; $s = h/L$
 DONDE:
 D = Factor de demérito
 s = Pendiente.
 h = Desnivel respecto de la calle (m.)
 L = Longitud del predio (m.)

NOTA: NO SE APLICARÁ EL DEMÉRITO TOPOGRÁFICO PARA LAS COLONIAS LAS CAÑADAS, PINAR DE LA VENTA Y LA HERRADURA, TODA VEZ QUE EL VALOR CONSIGNADO EN LAS TABLAS DE VALORES 2007 YA LO CONSIDERA.


TENDRÁN UN INCREMENTO ADICIONAL A SU VALOR, LOS PREDIOS QUE SE ENCUENTREN EN ESQUINA CON FRENTE CONTIGUOS A DOS CALLES DIFERENTES, SIEMPRE QUE EL VÉRTICE FORMADO POR LAS CALLES NO SEA MENOR DE 45°, NI MAYOR DE 135°.



INCREMENTO EN ESQUINA

EL INCREMENTO A LOS PREDIOS EN ESQUINA SE CALCULA COMO SIGUE:
 a).-SE PROMEDIA EL VALOR DE LAS DOS CALLES ADYACENTES.
 b).-EL VALOR PROMEDIO SE MULTIPLICA POR EL FACTOR DE ZONA CORRESPONDIENTE A LA ZONA DE UBICACIÓN DEL PREDIO (HABITACIONAL, INDUSTRIAL, MIXTO O COMERCIAL).
 c).-EL PRODUCTO OBTENIDO SE MULTIPLICA POR LA SUPERFICIE EN ESQUINA CALCULADA.

NOTA: LAS LÍNEAS QUE DELIMITAN LA SUPERFICIE EN ESQUINA, SON PERPENDICULARES A LOS FRENTE DEL PREDIO, TRAZADOS A 15 m. DEL VÉRTICE QUE FORMAN LAS CALLES. EN NINGÚN CASO SE TOMARÁ UNA SUPERFICIE MAYOR DE 225 M2.
 LOS PREDIOS EN ESQUINA CON VÉRTICE MENOR DE 45° O MAYOR DE 135° NO TENDRÁN INCREMENTO, PERO TAMPOCO PODRÁN SER DEMERITADOS.



EN LOS PREDIOS CON FRENTE MAYORES A 49.00 M, SE TRAZA UNA LÍNEA PARALELA A LA CALLE DE MAYOR VALOR Y A 40.00 m. DE ESTA, LA SUPERFICIE COMPRENDIDA NO SERÁ DEMERITADA, AL RESTO DEL ÁREA SE LE APLICARÁ EL DEMÉRITO CORRESPONDIENTE A SU PROFUNDIDAD, SEGÚN LA TABLA MENCIONADA CON ANTERIORIDAD.

CONSEJO TÉCNICO CATASTRAL MUNICIPAL

MIEMBROS DEL CONSEJO

PRESIDENTE MUNICIPAL Y PRESIDENTE DEL CONSEJO TÉCNICO CATASTRAL DEL MUNICIPIO DE ZAPOPAN
 Ing. Juan Sánchez Aldana Ramírez
 Presidente

TESORERO MUNICIPAL Y SECRETARIO DEL CONSEJO TÉCNICO CATASTRAL DEL MUNICIPIO DE ZAPOPAN
 C.P. Antonio Diosdado Trujillo

DIRECCIÓN DE CATASTRO MUNICIPAL
 L.A.E. Rogelio Amola Ramírez
 Director

COMISIÓN DE PLANEACIÓN SOCIOECONÓMICA Y URBANA DEL AYUNTAMIENTO DE ZAPOPAN
 Dr. Mario Franco
 Suplente

COMISIÓN DE HACIENDA PATRIMONIO Y PRESUPUESTO DEL AYUNTAMIENTO DE ZAPOPAN
 C.P. Claudia Mirya Gallardo Casas
 Representante

CÁMARA MEXICANA DE LA INDUSTRIA DE LA CONSTRUCCIÓN
 Ing. Javier Martínez Díaz
 Representante

CÁMARA NACIONAL DE COMERCIO DE GUADALAJARA
 C.P. María de los Angeles Ochoa Zamora
 Representante

CONSEJO INTERGRUPAL DE VALUADORES DEL ESTADO DE JALISCO A.C.
 Mtro. Ing. Víctor Manuel Escoto García
 Presidente

FEDERACIÓN DE ASOCIACIONES DE COLONOS DE JALISCO A.C.
 Arq. José de Jesús Hernández Padilla
 Representante

COLEGIO DE NOTARIOS DE JALISCO
 Lic. Silvia Blanca Silva Barragán
 Representante

CENTRO EMPRESARIAL DE JALISCO
 Ing. Roberto A. Gilmore Rodríguez
 Representante

INVITADOS AL CONSEJO

COLEGIO DE INGENIEROS CIVILES DEL ESTADO DE JALISCO
 Ing. Isidro Alirio Barba Cervantes
 Representante

CONSEJO TÉCNICO CATASTRAL DEL ESTADO DE JALISCO
 Ing. Juan Antonio Morales Cuezada
 Representante

DIRECCIÓN GENERAL DE OBRAS PÚBLICAS
 Arq. Nicolás Espinosa Urzua
 Representante

COORDINACIÓN DE LA FRACCIÓN EDUCATIVA DEL PARTIDO ACCIÓN NACIONAL
 Dr. Cuauhtémoc Navarro Flores
 Representante

DIRECCIÓN DE PATRIMONIO MUNICIPAL DE ZAPOPAN
 Arq. David Esteban Lugo
 Representante

DIRECCIÓN DE INGRESOS MUNICIPALES
 Lic. José Luis Flores Motta
 Director

COMISIÓN DE ASEO PÚBLICO Y FOMENTO COOPERATIVO
 C. Miguel Argüel-Crúz Flores
 Representante



SIMBOLOGIA

- MANZANA
- CALLEJONES
- NUMERO DE MANZANA
- NUMERO DE CALLES
- VALOR DE AVENIDA
- CELEBRACION
- 550 VALOR DE ZONA
- LIMITE DE ZONA
- LIMITE DE COLONIA
- LIMITE MUNICIPAL
- 550 VALOR ZONA DE TRANSICION
- LIMITE ZONA DE TRANSICION
- PROYECCION: UTM
- HOJA: 1 de 2

VALORES UNITARIOS DEL TERRENO 2008

VALOR UNITARIO	11
VALOR UNITARIO	D65-H3

- FRACCIONAMIENTOS O COLONIAS**
- 9 CD. DE LOS NIÑOS
 - 10 CD. DE LOS NIÑOS
 - 11 ARBOLEDAS
 - 12 RESIDENCIAL ARBOLEDAS
 - 13 LA CALMA PTE.
 - 14 CD. DEL SOL
 - 15 CHAPALITA SUR
 - 16 CHAPALITA ORIENTE
 - 17 JARDIN DEL SOL OTE.
 - 18 CAMINO REAL
 - 19 EL ZAPOTE
 - 20 TEPEYAC CASINO
 - 21 CAL CD. DE LOS NIÑOS
 - 22 LAS FLORES
 - 23 JARDINES DEL SOL
 - 17 JARD. DE SAN IGNACIO
 - 18 COLL. URBANO
 - 19 ARBOLEDAS
 - 20 RINCÓN DEL VALLE
 - 21 PRADOS TEPEYAC
 - 22 CONDOMINIO ACACIAS
 - 23 CHAPALITA SUR
 - 24 RESIDENCIAL DE LOS NIÑOS

CONSEJO TECNICO CATASTRAL MUNICIPAL

MIEMBROS DEL CONSEJO

INVITADOS AL CONSEJO

SECRETARÍA DE ECONOMÍA

SECRETARÍA DE HACIENDA Y CREDITO PÚBLICO

SECRETARÍA DE URBANISMO Y DISEÑO URBANO

SECRETARÍA DE VIVIENDA Y OBRAS PÚBLICAS

SECRETARÍA DE ASESORIA JURÍDICA

SECRETARÍA DE ADMINISTRACIÓN Y FINANZAS

SECRETARÍA DE INFORMÁTICA Y COMUNICACIONES

SECRETARÍA DE PLANEACIÓN Y EVALUACIÓN

SECRETARÍA DE RECURSOS HUMANOS

SECRETARÍA DE SEGURIDAD Y PROTECCIÓN CIVIL

SECRETARÍA DE TRÁFICO Y VEHÍCULOS

SECRETARÍA DE TURISMO

SECRETARÍA DE CULTURA Y PATRIMONIO

SECRETARÍA DE EDUCACIÓN

SECRETARÍA DE SALUD

SECRETARÍA DE DEPORTE Y RECREACIÓN

SECRETARÍA DE FERIA Y EXPOSICIONES

SECRETARÍA DE INDUSTRIA Y COMERCIO

SECRETARÍA DE PROMOCIÓN Y RELACIONES PÚBLICAS

SECRETARÍA DE SERVICIOS AL CIUDADANO

SECRETARÍA DE TRANSPORTES

SECRETARÍA DE VIVIENDA Y OBRAS PÚBLICAS

SECRETARÍA DE ASESORIA JURÍDICA

SECRETARÍA DE ADMINISTRACIÓN Y FINANZAS

SECRETARÍA DE INFORMÁTICA Y COMUNICACIONES

SECRETARÍA DE PLANEACIÓN Y EVALUACIÓN

SECRETARÍA DE RECURSOS HUMANOS

SECRETARÍA DE SEGURIDAD Y PROTECCIÓN CIVIL

SECRETARÍA DE TRÁFICO Y VEHÍCULOS

SECRETARÍA DE TURISMO

SECRETARÍA DE CULTURA Y PATRIMONIO

SECRETARÍA DE EDUCACIÓN

SECRETARÍA DE SALUD

SECRETARÍA DE DEPORTE Y RECREACIÓN

SECRETARÍA DE FERIA Y EXPOSICIONES

SECRETARÍA DE INDUSTRIA Y COMERCIO

SECRETARÍA DE PROMOCIÓN Y RELACIONES PÚBLICAS

SECRETARÍA DE SERVICIOS AL CIUDADANO

SECRETARÍA DE TRANSPORTES



SIMBOLOGÍA

- MANZANA
- CALLEJONES
- NOMBRE DE MANZANA
- NOMBRE DE CALLES
- VALOR DE AVENDA
- COLONIAS
- 550 VALOR DE ZONA
- LÍMITE DE BANDO
- LÍMITE DE ZONA
- LÍMITE DE COLONIA
- LÍMITE MUNICIPAL
- 550 VALOR ZONA DE TRANSICIÓN DE TRANSICIÓN DE

PROYECCIÓN: UTM
 HOJA 2 de 2
 NAD 1989

VALORES UNITARIOS DEL TERRENO 2008


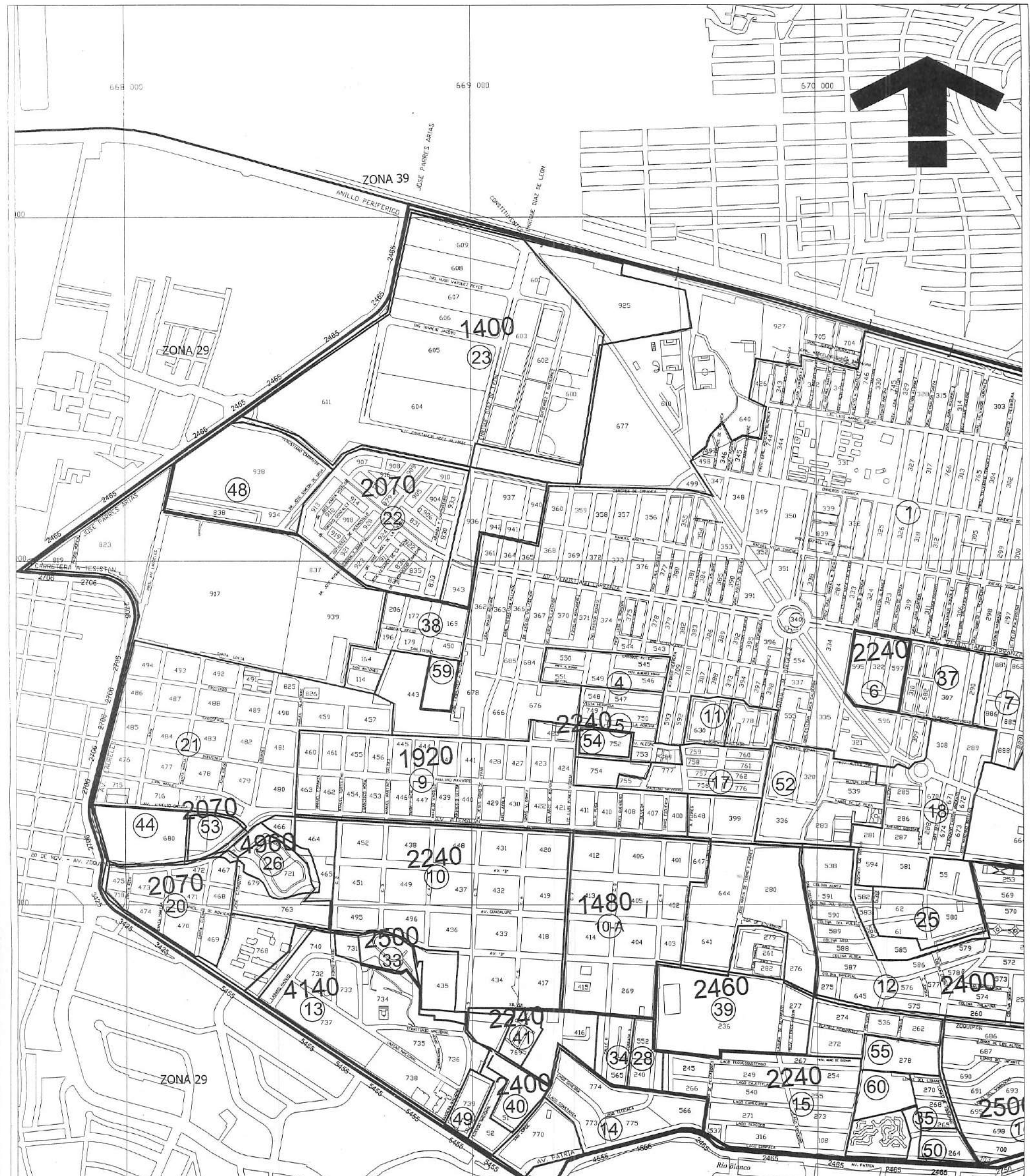
- FRACCIONAMIENTOS O COLONIAS**
- 10 ARD DE SAN IGNACIO
 - 16 COLLI URBANO
 - 19 CADETICO MARQUEZ
 - 21 RINCÓNADA DEL VALLE
 - 22 PRADOS TEPEYACAS
 - 23 CONDORCILLAS
 - 24 RESIDENCIAL DE LOS NIÑOS
 - 9 CD. DE LOS NIÑOS
 - 10 DON BOSCO VALLARTA
 - 11 RESIDENCIAL DEL VALLE
 - 12 RESIDENCIAL ARBOLEDAS
 - 13 LA CALVA PTE.
 - 14 CD. DEL SOL
 - 15 CHAPALITA SUR
 - 16 CHAPALITA ORIENTE
 - 1 MIRADOR DEL SOL OTE.
 - 2 CAMINO REAL
 - 3 EL ZAPOTE
 - 4 TEPEYAC CASINO
 - 5 RESIDENCIAL CD. DE LOS NIÑOS
 - 6 FLORES
 - 7 JARDINES DEL SOL

CONSEJO TÉCNICO CABEAL MUNICIPAL

MIEMBROS DEL CONSEJO

INVITADOS AL CONSEJO

1. NOMBRE Y CARGO	2. FIRMA	3. FECHA



SIMBOLOGÍA

- MANZANA
- CAMELLONES
- NOMBRE DE MANZANA
- NOMBRE DE CALLES
- VALOR DE AVENIDA
- ① COLONIAS
- 550 VALOR DE ZONA
- LIMITE DE RANGO
- LIMITE DE CDIA
- LIMITE DE COLONIA
- LIMITE MUNICIPAL
- 550 VALOR ZONA DE TRANSICION
- LIMITE ZONA DE TRANSICION

PROYECCION: UTM Hoja 1 de 2
MAD: ITR98

VALORES UNITARIOS DEL TERRENO 2008

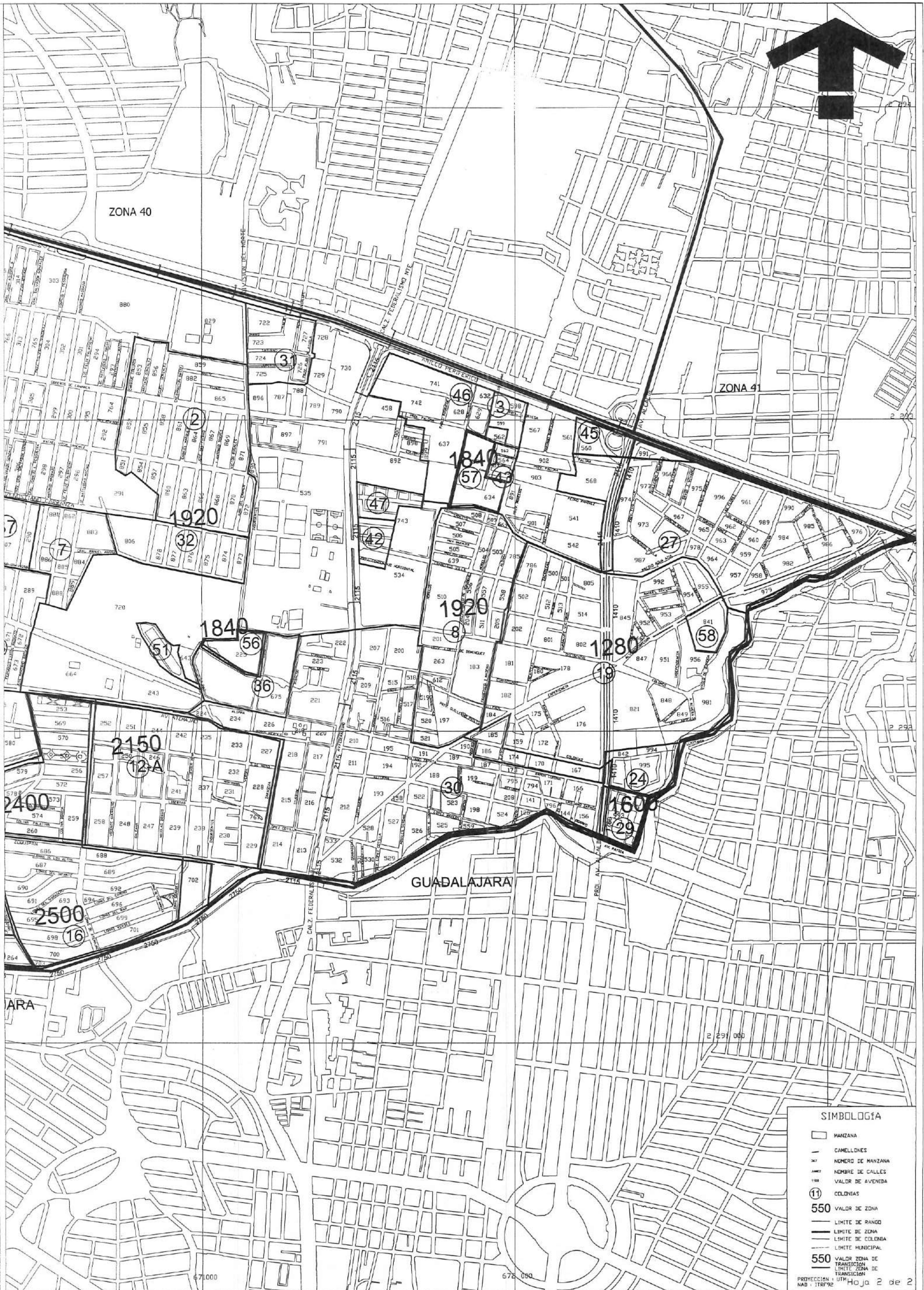
ZONA CATASTRAL	14
VALOR UNITARIO	D65-J0

MIEMBROS DEL CONSEJO

CONSEJO TECNICO CATASTRAL MUNICIPAL	CONSEJO TECNICO CATASTRAL MUNICIPAL	CONSEJO TECNICO CATASTRAL MUNICIPAL	CONSEJO TECNICO CATASTRAL MUNICIPAL
1. Presidente	2. Secretario	3. Vocal	4. Vocal
5. Vocal	6. Vocal	7. Vocal	8. Vocal
9. Vocal	10. Vocal	11. Vocal	12. Vocal
13. Vocal	14. Vocal	15. Vocal	16. Vocal
17. Vocal	18. Vocal	19. Vocal	20. Vocal
21. Vocal	22. Vocal	23. Vocal	24. Vocal
25. Vocal	26. Vocal	27. Vocal	28. Vocal
29. Vocal	30. Vocal	31. Vocal	32. Vocal
33. Vocal	34. Vocal	35. Vocal	36. Vocal
37. Vocal	38. Vocal	39. Vocal	40. Vocal
41. Vocal	42. Vocal	43. Vocal	44. Vocal
45. Vocal	46. Vocal	47. Vocal	48. Vocal
49. Vocal	50. Vocal	51. Vocal	52. Vocal
53. Vocal	54. Vocal	55. Vocal	56. Vocal
57. Vocal	58. Vocal	59. Vocal	60. Vocal
61. Vocal	62. Vocal	63. Vocal	64. Vocal
65. Vocal	66. Vocal	67. Vocal	68. Vocal
69. Vocal	70. Vocal	71. Vocal	72. Vocal
73. Vocal	74. Vocal	75. Vocal	76. Vocal
77. Vocal	78. Vocal	79. Vocal	80. Vocal
81. Vocal	82. Vocal	83. Vocal	84. Vocal
85. Vocal	86. Vocal	87. Vocal	88. Vocal
89. Vocal	90. Vocal	91. Vocal	92. Vocal
93. Vocal	94. Vocal	95. Vocal	96. Vocal
97. Vocal	98. Vocal	99. Vocal	100. Vocal

FRACCIONAMIENTOS O COLONIAS

1 CONSTITUCION	14 RESIDENCIAL SAN JORGE	29 CONDOMINIO RITZ	44 HOSPITAL SAN JUAN DE DIOS
2 PEDRO MORENO	15 LAGOS DEL COUNTRY	30 ATEMAJAC DEL VALLE	45 BENITO JUAREZ SUR
3 U. H. M. J. GONZALEZ ORTEGA	16 LOMAS DE ATEMAJAC	31 LA PALMITA	46 LA LOMA
4 CONSTITUYENTES DE 1917	17 C. H. SEATTLE	32 VENUSTIANO CARRANZA	47 PALMA REAL
5 LA AURORA	18 LA GUSA	33 LA HOJA VERDE	48 LOS PARAISOS
6 LA HUERTA	19 EL BATAN	34 PATRIA RAQUET	49 PATRIA YVES
7 27 DE SEPTIEMBRE	20 EL CAPULLO	35 LOMAS DEL CAMINO	50 UNIDAD PATRIA
8 LOMAS DEL BATAN	21 TEPEYAC	36 EL CARRIZAL	51 VALLE DE ATEMAJAC
9 COL. LOS MAESTROS	22 VILLA DE LOS BELENES	37 SANTA PAULA	52 ZOCQUIPAN I SECCION
10 SEATTLE ECOLOGICA	23 INDUSTRIAL BELENES	38 EL PARAISO	53 VILLAS DE LAS CAÑADAS
10-A SEATTLE ECONOMICA	24 VILLAS ALCALDE	39 ZOCQUIPAN	54 RINCÓNADA SEATTLE
11 CONJ. HAB. LAS FUENTES	25 EJIDO DE ZOCQUIPAN	40 VILLAS DE SAN JORGE	55 RINCÓNADA DEL INFANTE
12 COLINAS DE ATEMAJAC	26 SAN MIGUEL DE LA CAÑADA	41 LOS ARRAYANES	56 ABADIA
12-A COLINAS DE ATEMAJAC II	27 VICTOR HUGO	42 FEDERALISMO	57 JARDINES DEL BATAN
13 CONJUNTO PATRIA	28 PATRIA ZOCQUIPAN	43 HOGARES DEL BATAN	58 RINCÓNADAS DEL BATAN
			59 PARAISOS DE ZAPOPAN
			59 REAL DEL CONTRY



SIMBOLOGÍA

- MANZANA
- CAMELONES
- 247 NÚMERO DE MANZANA
- 1407 NOMBRE DE CALLES
- 1189 VALOR DE AVENIDA
- ⑪ COLONIAS
- 550 VALOR DE ZONA
- LIMITE DE RANGO
- LIMITE DE ZONA
- LIMITE DE COLONIA
- LIMITE MUNICIPAL
- 550 VALOR ZONA DE TRANSICION
- LIMITE ZONA DE TRANSICION

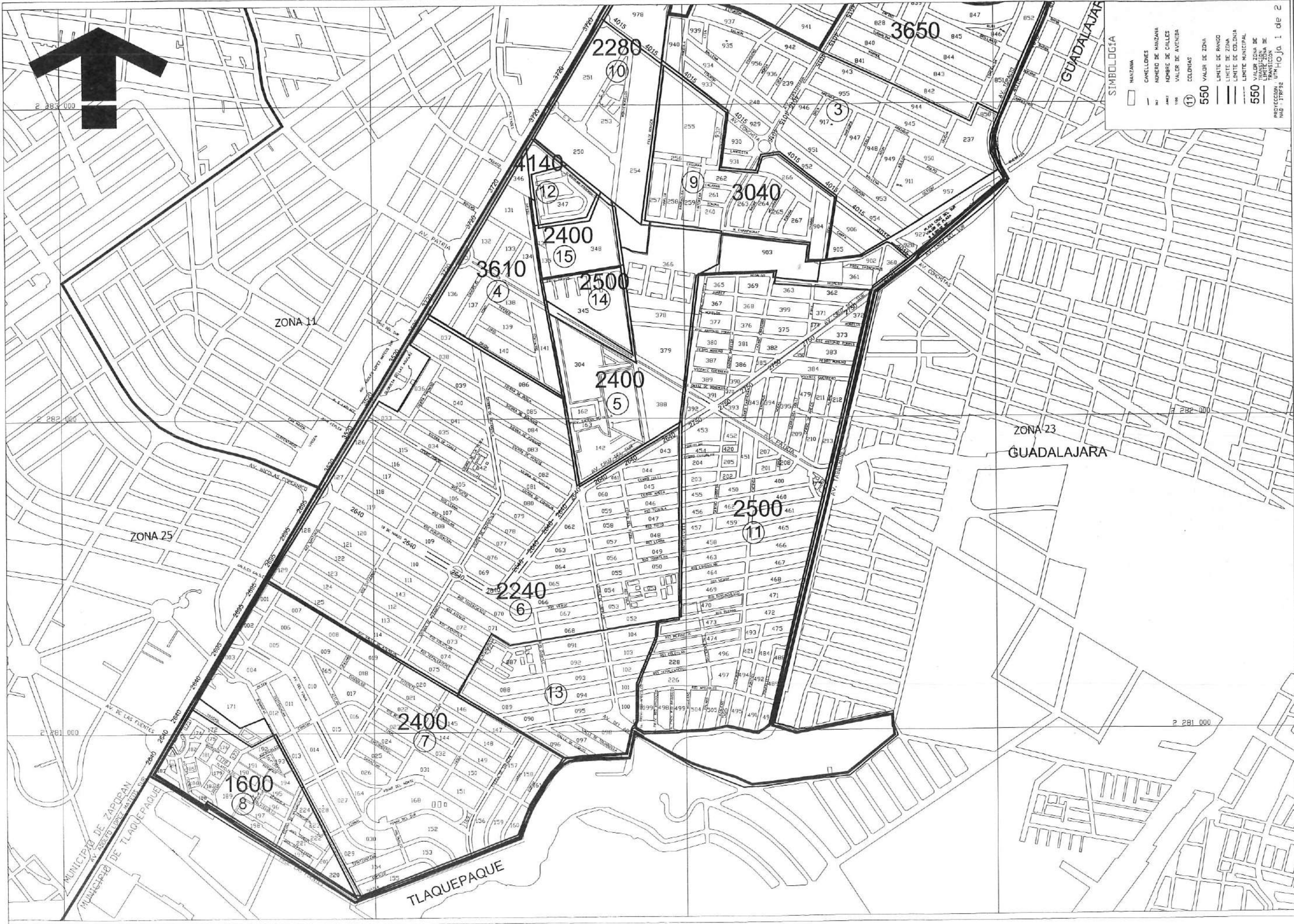
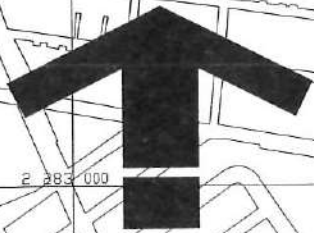
PROYECCION UTM Hoja 2 de 2
NAD 1989

MIEMBROS DEL CONSEJO		CONSEJO TECNICO CATASTRAL MUNICIPAL	
DR. JUAN MANUEL GARCIA GARCIA	DR. JUAN MANUEL GARCIA GARCIA	DR. JUAN MANUEL GARCIA GARCIA	DR. JUAN MANUEL GARCIA GARCIA
DR. JUAN MANUEL GARCIA GARCIA	DR. JUAN MANUEL GARCIA GARCIA	DR. JUAN MANUEL GARCIA GARCIA	DR. JUAN MANUEL GARCIA GARCIA
DR. JUAN MANUEL GARCIA GARCIA	DR. JUAN MANUEL GARCIA GARCIA	DR. JUAN MANUEL GARCIA GARCIA	DR. JUAN MANUEL GARCIA GARCIA
DR. JUAN MANUEL GARCIA GARCIA	DR. JUAN MANUEL GARCIA GARCIA	DR. JUAN MANUEL GARCIA GARCIA	DR. JUAN MANUEL GARCIA GARCIA

INVITADOS AL CONSEJO	
DR. JUAN MANUEL GARCIA GARCIA	DR. JUAN MANUEL GARCIA GARCIA
DR. JUAN MANUEL GARCIA GARCIA	DR. JUAN MANUEL GARCIA GARCIA
DR. JUAN MANUEL GARCIA GARCIA	DR. JUAN MANUEL GARCIA GARCIA
DR. JUAN MANUEL GARCIA GARCIA	DR. JUAN MANUEL GARCIA GARCIA

FRACCIONAMIENTOS O COLONIAS	
1 CONSTITUCIÓN	14 RESIDENCIAL SAN JORGE
2 PEDRO MORENO	15 LAGOS DEL COUNTRY
3 U. N. M. J. GONZALEZ ORTEGA	16 LOMAS DE ATEMAJAC
4 CONSTITUYENTES DE 1917	17 C. H. SEATTLE
5 LA AURORA	18 LA GUSA
6 LA HUERTA	19 EL BATAN
7 27 DE SEPTIEMBRE	20 EL CAPULLO
8 LOMAS DEL BATAN	21 TEPEYAC
9 COL. LOS MAESTROS	22 VILLA DE LOS BELENES
10 SEATTLE ECOLOGICA	23 INDUSTRIAL BELENES
10-A SEATTLE ECONOMICA	24 VILLAS ALCALDE
11 CON. HAB. LAS FUENTES	25 EJIDO DE ZOQUIPAN
12 COLINAS DE ATEMAJAC	26 SAN MIGUEL DE LA CAÑADA
13 CONJUNTO PATRIA	27 VICTOR HUGO
	28 PATRIA ZOQUIPAN
	29 CONDOMINIO RITZ
	30 ATEMAJAC DEL VALLE
	31 LA PALMITA
	32 VENUSTIANO CARRANZA
	33 LA HOJA VERDE
	34 PATRIA RAQUET
	35 LOMAS DEL CAMINO
	36 EL CARRIZAL
	37 SANTA PAULA
	38 EL PARAISO
	39 ZOQUIPAN
	40 VILLAS DE SAN JORGE
	41 LOS ARAYANES
	42 FEDERALISMO
	43 HOGARES DEL BATAN
	44 HOSPITAL SAN JUAN DE DIOS
	45 BENITO JUAREZ SUR
	46 LA LOMA
	47 PALMA REAL
	48 LOS PARAISOS
	49 PATRIA YVES
	50 UNIDAD PATRIA
	51 VALLE DE ATEMAJAC
	52 ZOQUIPAN II SECCION
	53 VILLAS DE LAS CAÑADAS
	54 RINCÓNADA SEATTLE
	55 LOMAS DEL INFANTE
	56 ABADIA
	57 JARDINES DEL BATAN
	58 RINCÓNADAS DEL BATAN
	59 PARAISOS DE ZAPOPAN
	60 REAL DEL CONTRY

VALORES UNITARIOS DEL TERRENO 2008	
14	D65-J0



VALORES UNITARIOS DEL TERRENO 2008

550 VALOR DE ZONA

550 VALOR ZONA DE TRANSICION

PROYECCION: UTM-82
MAP: 14P38

VALORES UNITARIOS DEL TERRENO 2008

24

D65-H4

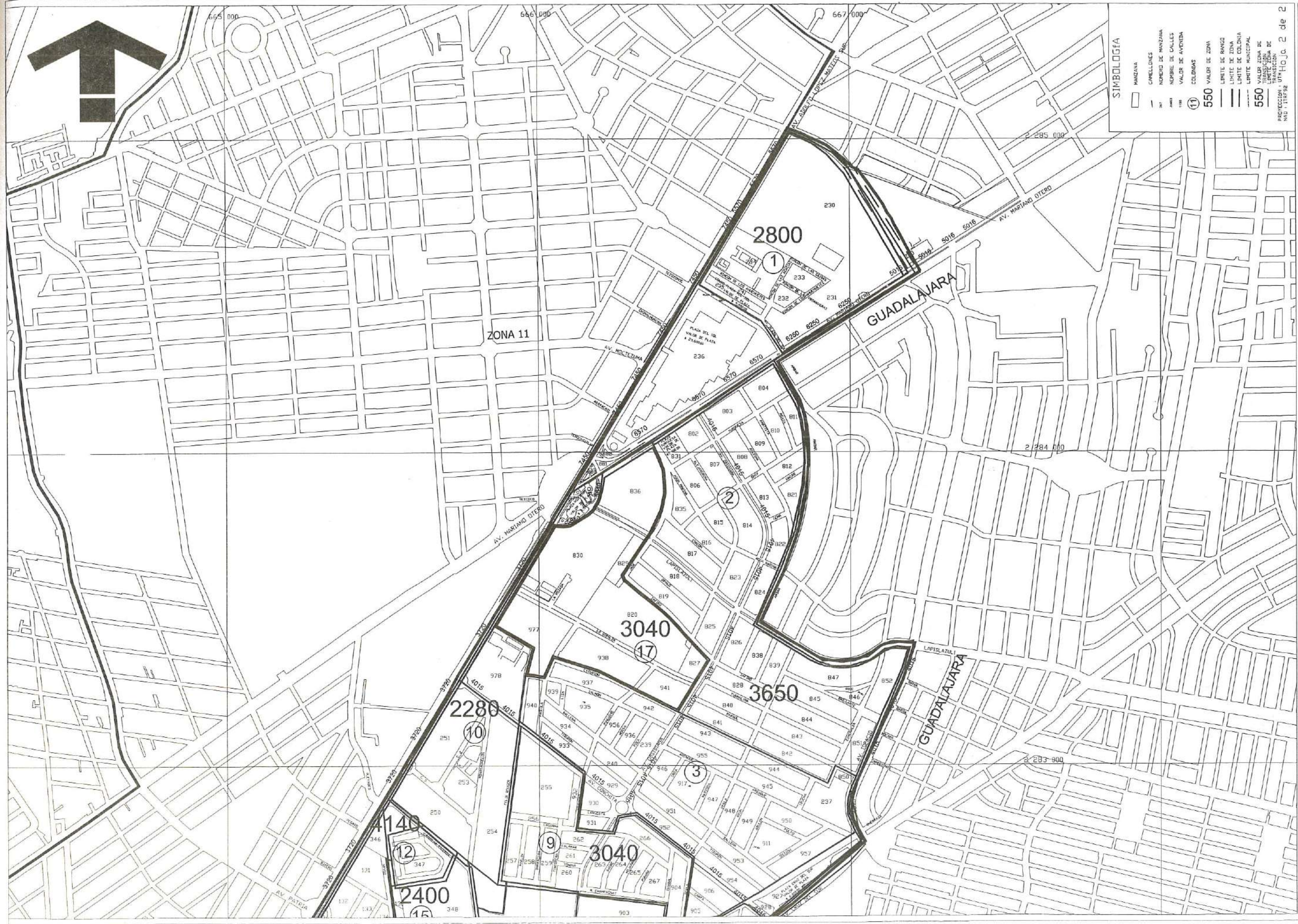
FRACCIONAMIENTOS O COLONIAS

1	RICONADA DEL SOL
2	RESIDENCIAL LOMA BONITA
3	RESIDENCIAL LOMA BONITA
4	LA CALMA DTE.
5	LAS AGUILAS
6	LAS AGUILAS
7	PINAR DE LA CALMA
8	INFONAVIT No. 14 GUSTAVO DIAZ ORDAZ
9	RESIDENCIAL LOMA BONITA SUR
10	LOMA BONITA E JRAL
11	LOMA BONITA E JRAL
12	COLONIAS DE LAS AGUILAS
13	HACIENDAS DE LA CALMA
14	CONDOMINIO NAVIO
15	CONDOMINIO NAVIO
16	LA GIRALDA
17	LA GIRALDA

MIEMBROS DEL CONSEJO

CONSEJO TECNICO CATASTRAL MUNICIPAL

INVITADOS AL CONSEJO



SIMBOLOGÍA

	MANZANA
	CAMELONES
	NOMBRE DE MANZANA
	NOMBRE DE CALLES
	VALOR DE AVENIDA
	COLONIAS
	550 VALOR DE ZONA
	LÍMITE DE RANGO
	LÍMITE DE ZONA
	LÍMITE DE COLONIA
	LÍMITE MUNICIPAL
	550 VALOR ZONA DE TRANSICIÓN

PROYECCIÓN: UTM Hoja: 2 de 2
 NÚM. TITULO: 11795

VALORES UNITARIOS DEL TERRENO 2008

19 LOMA BONITA EJIDAL	24
11 LOMA BONITA EJIDAL	24
12 RINCONADA DE LA CALMA	24
14 HACIENDAS DE LA CALMA	24
15 CONDOMINIO NAVIO	24
17 LA GIRALDA	24

FRACCIONAMIENTOS O COLONIAS

1 RINCONADA DEL SOL	8
2 RESIDENCIAL VICTORIA	8
3 RESIDENCIAL LOMA BONITA	8
4 LA CALMA OTE	8
5 LAS COLINAS	8
7 PINAR DE LA CALMA	8
8 INFONAVIT No. 14 GUSTAVO DÍAZ ORDAZ	8
9 RESIDENCIAL LOMA BONITA SUR	8

CONSEJO TÉCNICO CATASTRAL MUNICIPAL

MEMBROS DEL CONSEJO

INVITADOS AL CONSEJO

<p>19 LOMA BONITA EJIDAL 11 LOMA BONITA EJIDAL 12 RINCONADA DE LA CALMA 14 HACIENDAS DE LA CALMA 15 CONDOMINIO NAVIO 17 LA GIRALDA</p>	
<p>1 RINCONADA DEL SOL 2 RESIDENCIAL VICTORIA 3 RESIDENCIAL LOMA BONITA 4 LA CALMA OTE 5 LAS COLINAS 7 PINAR DE LA CALMA 8 INFONAVIT No. 14 GUSTAVO DÍAZ ORDAZ 9 RESIDENCIAL LOMA BONITA SUR</p>	
<p>MEMBROS DEL CONSEJO</p>	
<p>INVITADOS AL CONSEJO</p>	



SIMBOLOGIA

- MANZANA
- CALLELLONES
- NUMERO DE MANZANA
- NUMERO DE CALLES
- VALOR DE AVENIDA
- COLONIAS
- 550 VALOR DE ZONA
- LIMITE DE RANCHO
- LIMITE DE ZONA
- LIMITE DE COLONIA
- 550 VALOR ZONA DE TRANSICION DE PROTECCION UTM

PROTECCION UTM Hoja 1 de 2
NO. 11992

VALORES UNITARIOS DEL TERRENO 2008

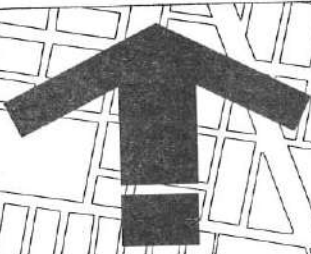
VALOR UNITARIO	25
PROTECCION UTM	D65-G3

- FRACCIONAMIENTOS O COLONIAS**
- 18 NUEVA PRIMAVERA
 - 19 REAL ALAMEDAS
 - 20 RES. MOCTEZUMA PTE.
 - 21 INFONAVIT C. T. M.
 - 22 COL. SITO
 - 23 COL. SITO
 - 24 VILLAS DEL TIERRAC
 - 25 LOS CUJOS
 - 26 PRIMAVERA NUEVE
 - 27 PRIMAVERA NUEVE
 - 28 GUADALUPE SUR
 - 29 GUADALUPE JARDIN
 - 30 PERIODISTAS
 - 31 EL COLLI I
 - 32 EL COLLI II
 - 33 SANTA CATALINA
 - 34 REAL ALAMEDAS
 - 35 BELLA VISTA
 - 36 NUEVA VILLA
 - 37 CONDOMINIO SEVILLA 1
 - 38 CONDOMINIO SEVILLA 2
 - 39 CONDOMINIO SEVILLA 3
 - 40 CONDOMINIO SEVILLA 4
 - 41 PLAZA GUADALUPE
 - 42 PLAZA GUADALUPE
 - 43 VISTAS DEL PINAR
 - 44 EL BORGEO DEL PARQUE
 - 45 MIRADOR DEL SOL PTE.
 - 46 ATLAS CHAPALTA
 - 47 ATLAS CHAPALTA
 - 48 EL BORGEO DEL PARQUE
 - 49 RINCONADA DEL ORO
 - 50 RINCONADA STA. CATALINA
 - 51 RINCONADA STA. CATALINA
 - 52 VILLA PUERTA DEL SOL
 - 53 NUESTRA SEÑA DE GPE
 - 54 BELLA VISTA
 - 55 BELLA VISTA
 - 56 CONDOMINIO SEVILLA 1
 - 57 CONDOMINIO SEVILLA 2
 - 58 CONDOMINIO SEVILLA 3
 - 59 CONDOMINIO SEVILLA 4
 - 60 PLAZA GUADALUPE
 - 61 PLAZA GUADALUPE
 - 62 PLAZA GUADALUPE
 - 63 RINCONADA GUADALUPE
 - 64 RINCONADA GUADALUPE
 - 65 RINCONADA GUADALUPE
 - 66 RINCONADA GUADALUPE
 - 67 RINCONADA GUADALUPE
 - 68 RINCONADA GUADALUPE
 - 69 RINCONADA GUADALUPE

CONSEJO TECNICO CATASTRAL MUNICIPAL

MEMBROS DEL CONSEJO

INVITADOS AL CONSEJO



Simbología

- MANZANA
- CALLEJONES
- NUMERO DE MANZANA
- NUMERO DE CALLES
- VALOR DE AVENIDA
- COLONIAS
- VALOR DE ZONA
- LIMITE DE RANCHO
- LIMITE DE ZONA
- LIMITE DE COLONIA
- LIMITE MUNICIPAL
- VALOR ZONA DE TRANSICION
- VALOR ZONA DE TRANSICION
- PRESECCION J.M. HOJA 2 de
- NAD + TRF'92

VALORES UNITARIOS DEL TERRENO

2008

25

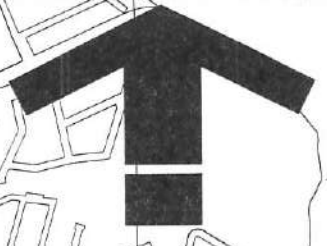
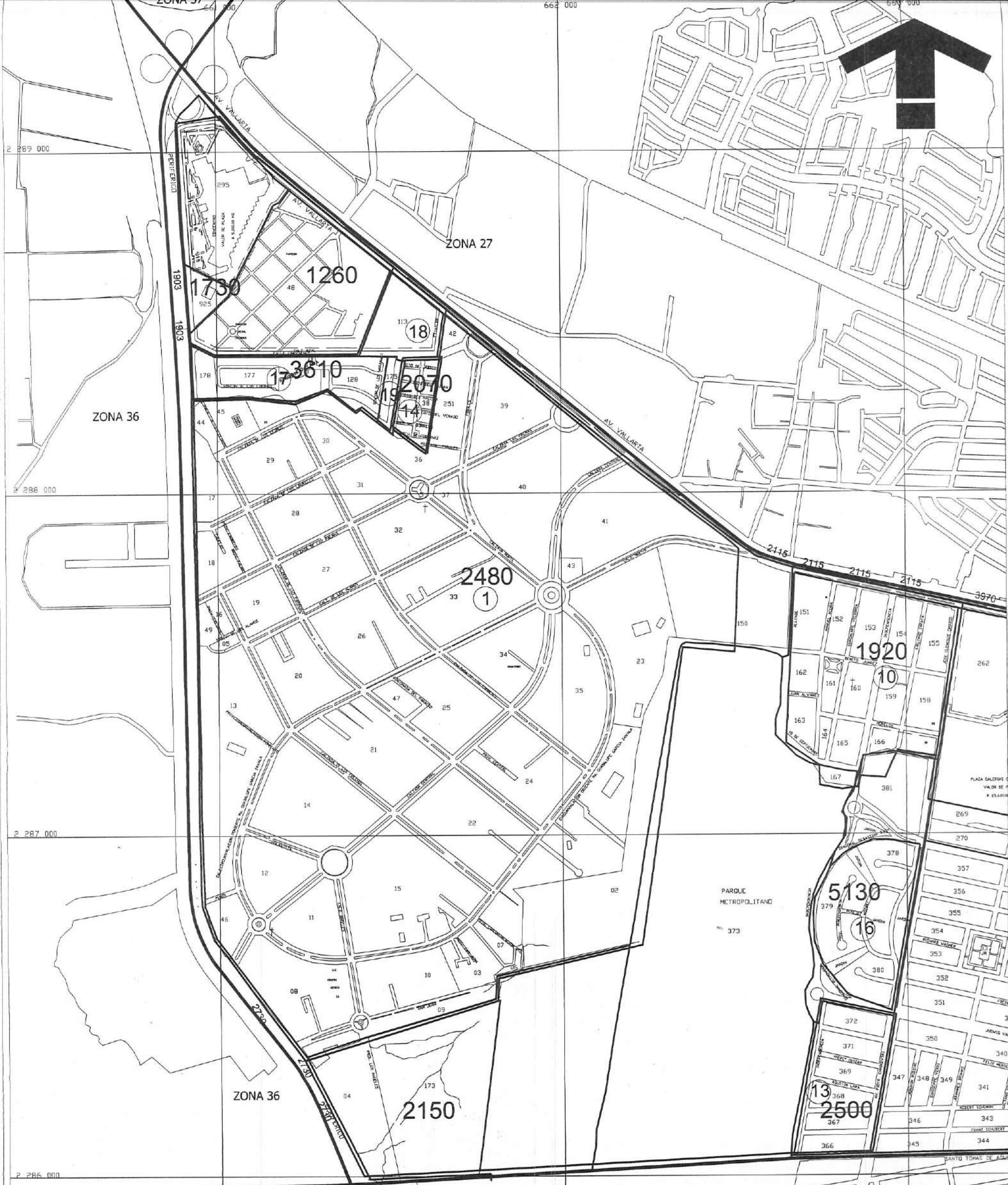
D65-G13

- FRACCIONAMIENTOS O COLONIAS**
- 18 NUEVA PRIMAVERA
 - 19 CHAPALTA LAS FUENTES
 - 20 LAS PRIMAVERAS
 - 21 INCONVITOS DE M. M.
 - 22 JARDINES DE CHAPALTA
 - 23 VILLAS DEL SOL
 - 24 VILLAS DEL SOL PTE.
 - 25 JARDINES DE TEPEYAC
 - 26 PRIMAVERA NORTE
 - 27 LAS ALAMEDAS
 - 28 GUADALUPE JARDIN
 - 29 GUADALUPE
 - 30 CHAPALTA
 - 31 CHAPALTA II
 - 32 CHAPALTA III
 - 33 COND. LAS CUMBRES
 - 34 COND. LA FLORIDA
- FRACCIONAMIENTOS O COLONIAS**
- 37 REAL ALAMEDAS
 - 38 LAS PRIMAVERAS
 - 39 LAS PRIMAVERAS
 - 40 LAS PRIMAVERAS
 - 41 COLONIA GUADALUPE
 - 42 VILLAS DEL SOL
 - 43 VILLAS DEL SOL PTE.
 - 44 COMAS DEL SOL PTE.
 - 45 ATLAS CHAPALTA
 - 46 EL BORRERO
 - 47 ATLAS CHAPALTA
 - 48 EL BORRERO
 - 49 RINCONADA DEL PASQUE
 - 50 RINCONADA STA. CATALINA
 - 51 RINCONADA DEL PASQUE
 - 52 VILLA PUERTA DEL SOL

Miembros del Consejo

Consejo Técnico Catastral Municipal

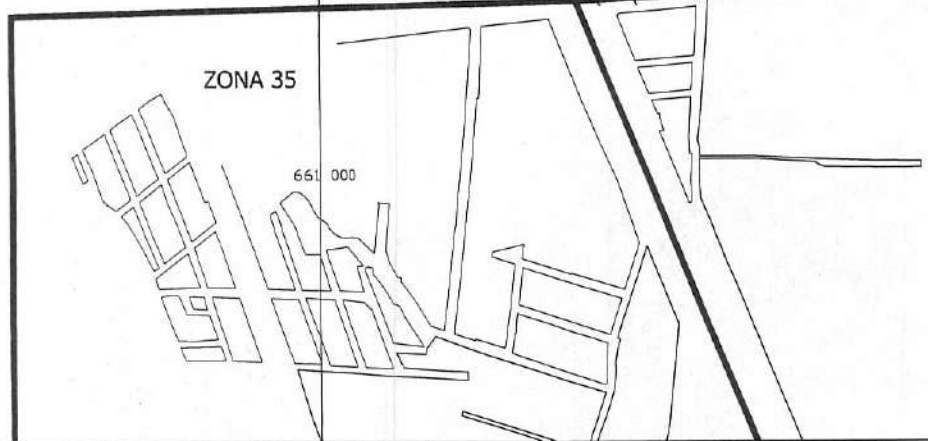
Invitados al Consejo



SIMBOLOGÍA

- MANZANA
- CAMELLONES
- MP NÚMERO DE MANZANA
- AVDA NOMBRE DE CALLES
- AVEN NOMBRE DE AVENIDA
- Ⓜ COLONIAS
- 550 VALOR DE ZONA
- LIMITE DE RANGO
- LIMITE DE ZONA
- LIMITE DE COLONIA
- LIMITE MUNICIPAL
- 550 VALOR ZONA DE TRANSICION
- LIMITE ZONA DE TRANSICION

PROYECCION: UTM
NAD: 1983
Hoja 1 de 2



CONSEJO TECNICO CATASTRAL MUNICIPAL

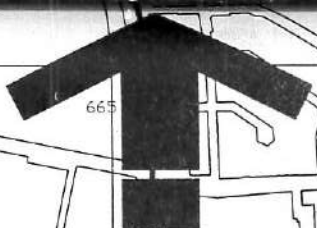
MIEMBROS DEL CONSEJO	SECRETARIA DE ALFAR	COMISIONES
<p>SECRETARIO GENERAL: Lic. Juan Manuel Escobar</p> <p>SECRETARIO AJUDANTE: Lic. Juan Manuel Escobar</p> <p>SECRETARIA GENERAL: Lic. Juan Manuel Escobar</p> <p>SECRETARIA AJUDANTE: Lic. Juan Manuel Escobar</p>	<p>SECRETARIO GENERAL: Lic. Juan Manuel Escobar</p> <p>SECRETARIO AJUDANTE: Lic. Juan Manuel Escobar</p> <p>SECRETARIA GENERAL: Lic. Juan Manuel Escobar</p> <p>SECRETARIA AJUDANTE: Lic. Juan Manuel Escobar</p>	<p>COMISIONES</p> <p>COMISION DE VALORES Y CANTIDADES</p> <p>COMISION DE VALORES Y CANTIDADES</p> <p>COMISION DE VALORES Y CANTIDADES</p> <p>COMISION DE VALORES Y CANTIDADES</p>
INVITADOS AL CONSEJO	COMISIONES	COMISIONES
<p>COMISION DE VALORES Y CANTIDADES</p> <p>COMISION DE VALORES Y CANTIDADES</p> <p>COMISION DE VALORES Y CANTIDADES</p> <p>COMISION DE VALORES Y CANTIDADES</p>	<p>COMISION DE VALORES Y CANTIDADES</p> <p>COMISION DE VALORES Y CANTIDADES</p> <p>COMISION DE VALORES Y CANTIDADES</p> <p>COMISION DE VALORES Y CANTIDADES</p>	<p>COMISION DE VALORES Y CANTIDADES</p> <p>COMISION DE VALORES Y CANTIDADES</p> <p>COMISION DE VALORES Y CANTIDADES</p> <p>COMISION DE VALORES Y CANTIDADES</p>

FRACCIONAMIENTOS O COLONIAS

<p>1 CIUDAD GRANJA</p> <p>2 DAMICHINES VALLARTA</p> <p>3 EUCALIPTO VALLARTA</p> <p>4 REAL VALLARTA</p> <p>5 VALLARTA LA PATRIA</p> <p>6 PRADOS VALLARTA</p> <p>7 RESIDENCIAL LA ESTANCIA</p> <p>8 PRADOS GUADALUPE</p>	<p>9 LOMAS DEL SEMINARIO</p> <p>10 SANTA MARIA DEL PUEBLITO</p> <p>11 RESIDENCIAL LAS CORDILLERAS</p> <p>13 ARCOS DE GUADALUPE NTE</p> <p>14 COTO DEL REY</p> <p>15 LOMAS DEL SEMINARIO NTE</p> <p>16 R. PARQUE METROPOLITANO</p> <p>17 RINCONADA VALLARTA</p> <p>18 CASA MONARCA</p> <p>19 EL PEDREGAL</p> <p>20 VILLA CAROLINA</p>
--	--

VALORES UNITARIOS DEL TERRENO 2008

26
D65-G2



SIMBOLOGÍA

- MANZANA
- CAMELLONES
- NOMBRE DE MANZANA
- NOMBRE DE CALLES
- VALOR DE AVENIDA
- ① COLONIAS
- 550 VALOR DE ZONA
- LIMITE DE RANGO
- LIMITE DE ZONA
- LIMITE DE COLONIA
- LIMITE MUNICIPAL
- 550 VALOR ZONA DE TRANSICION
- LIMITE ZONA DE TRANSICION

PROYECCION: UTM
NAD 83 - ITRF92

Hoja 2 de 2

MIEMBROS DEL CONSEJO

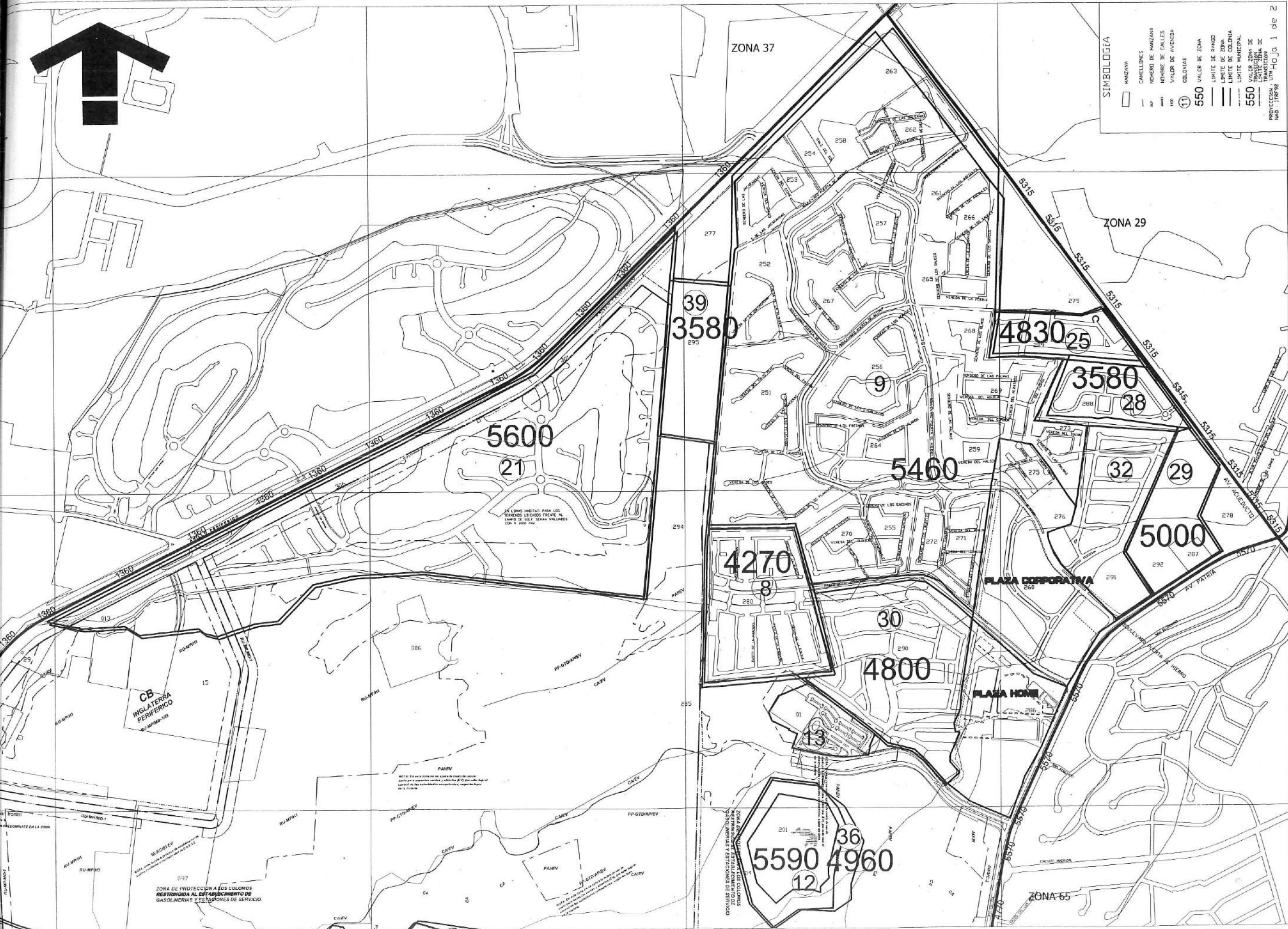
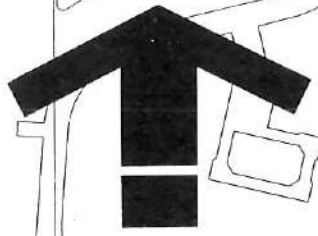
CONSEJO TECNICO CATASTRAL MUNICIPAL	
<p>CONSEJO TECNICO CATASTRAL MUNICIPAL</p> <p>CONSEJO TECNICO CATASTRAL MUNICIPAL</p> <p>CONSEJO TECNICO CATASTRAL MUNICIPAL</p> <p>CONSEJO TECNICO CATASTRAL MUNICIPAL</p> <p>CONSEJO TECNICO CATASTRAL MUNICIPAL</p> <p>CONSEJO TECNICO CATASTRAL MUNICIPAL</p>	<p>CONSEJO TECNICO CATASTRAL MUNICIPAL</p> <p>CONSEJO TECNICO CATASTRAL MUNICIPAL</p> <p>CONSEJO TECNICO CATASTRAL MUNICIPAL</p> <p>CONSEJO TECNICO CATASTRAL MUNICIPAL</p> <p>CONSEJO TECNICO CATASTRAL MUNICIPAL</p> <p>CONSEJO TECNICO CATASTRAL MUNICIPAL</p>

FRACCIONAMIENTOS O COLONIAS

1 CIUDAD GRANJA	9 LOMAS DEL SEMINARIO
2 CAMICHINES VALLARTA	10 SANTA MARIA DEL PUEBLITO
3 EUCALIPTO VALLARTA	11 RESIDENCIAL LAS CORDILLERAS
4 REAL VALLARTA	12 LOS ARCS DE GUADALUPE NTE.
5 VALLARTA LA PATRIA	13 LOS ARCS DE GUADALUPE NTE.
6 PRADOS VALLARTA	14 COTO DEL REY
7 RESIDENCIAL LA ESTANCIA	15 LOMAS DEL SEMINARIO NTE.
8 PRADOS GUADALUPE	16 R. PARQUE METROPOLITANO
	17 RINCÓNADA VALLARTA
	18 CASA MONARCA
	19 EL PEDREGAL
	20 VILLA CAROLINA

VALORES UNITARIOS DEL TERRENO 2008

26
D85-G2



SIMBOLOGIA

- MANZANA
- CANCELACIONES
- NUMERO DE MANZANA
- NOMBRE DE CALLES
- VALOR DE AVENIDA
- COLONIAS
- 550 VALOR DE ZONA
- LIMITE DE RANCHO
- LIMITE DE ZONA
- LIMITE DE COLONIA
- LIMITE MUNICIPAL
- 550 VALOR ZONA DE TRANSICION DE PROTECCION DE TRANSMISION DE ENERGIA

PROYECCION: UTM Hoja 1 de 2
MAB 1: 119F92

VALORES UNITARIOS DEL TERRENO 2008

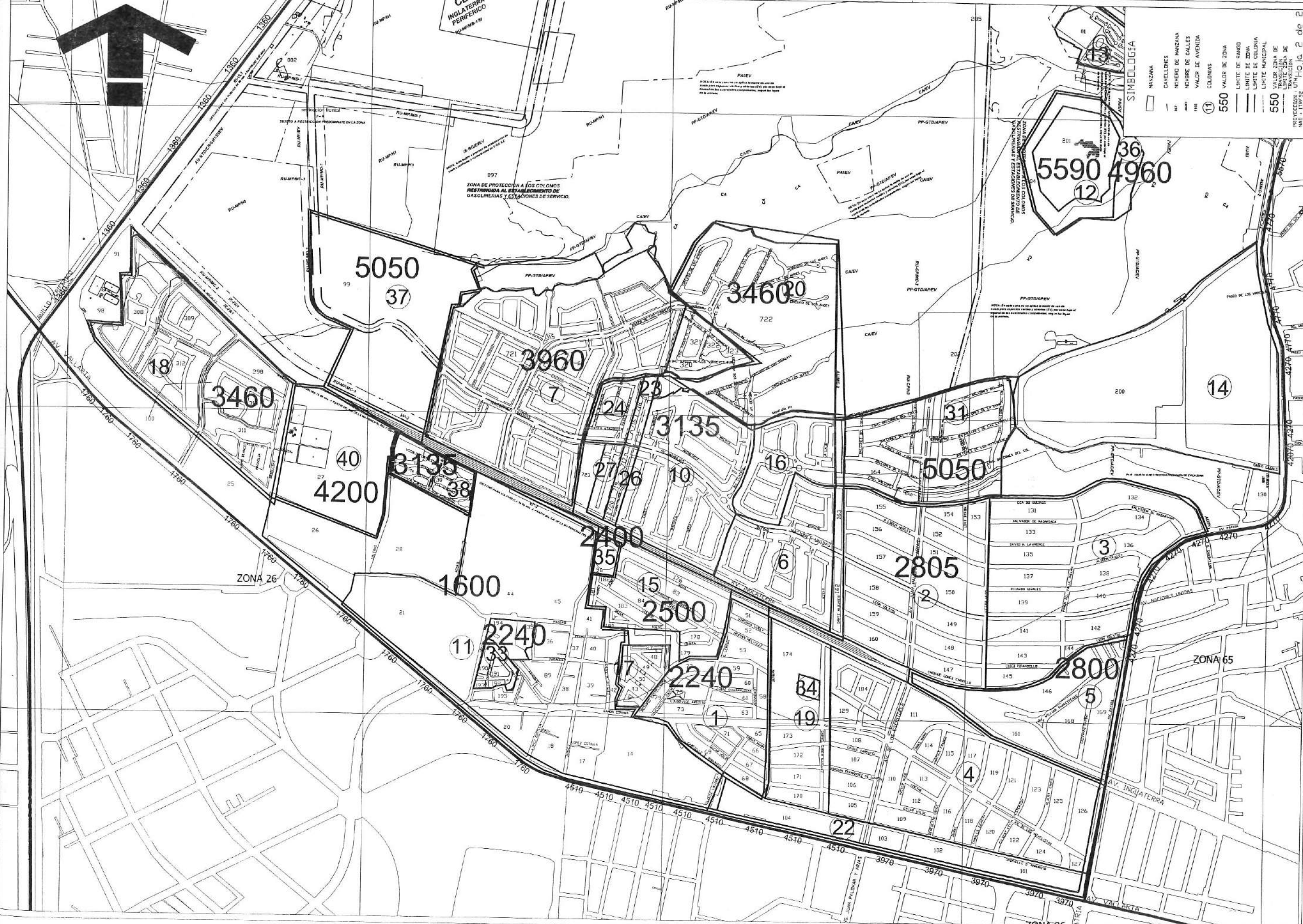
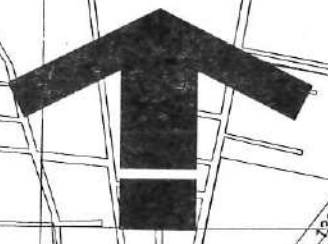
27
D65-H1

- FRACCIONAMIENTOS O COLONIAS**
- 1 LOMAS UNIVERSIDAD
 - 2 VALARTA UNIVERSIDAD
 - 3 JARDINES UNIVERSIDAD PTE
 - 4 JARDINES UNIVERSIDAD PTE
 - 5 JARDINES LA PATRIA PTE
 - 6 PARQUE REGENCY
 - 7 VIRREYES
 - 8 ROYAL COUNTRY
 - 9 VALLE DE LOS ENCHES
 - 10 PARQUE CASTELLANA
 - 11 JOYOTAN
 - 12 EL COTO
 - 13 UNICO U. A. G.
 - 14 UNIVERSIDAD AUTONOMA DE GUADALAJARA
 - 15 PASEOS UNIVERSIDAD
 - 16 CALLEJON DEL PARQUE
 - 17 PUERTAS DEL TULE
 - 18 PUERTAS DEL TULE
 - 19 RINCÓNADA DE LOS HOJUELISTAS
 - 20 RESIDENCIAL LAS CUMBRES
 - 21 LOMAS HABITAT SUR
 - 22 LOPEZ MATEOS PTE
 - 23 PUERTAS DEL TULE
 - 24 PUERTAS DEL TULE
 - 25 REAL DEL PARQUE
 - 26 SANTANDER
 - 27 VILLAS MEDITERRANEO
 - 28 REAL ACUEDUCTO
 - 29 PUERTAS DE PLATA
 - 30 BALCONES UNIVERSIDAD
 - 31 RINCÓNADA DEL HÍPICO
 - 32 CONDOMINIO INLA TERRA
 - 33 CANTO VERDE
 - 34 VISTAS DEL TULE
 - 35 VILLAS DE ASIS
 - 36 VILLA FONTANA

CONSEJO TECNICO CATASTRAL MUNICIPAL

MIEMBROS DEL CONSEJO

INVITADOS AL CONSEJO



SIMBOLOGIA

MANZANA	1
CALLEJONES	2
NOMBRE DE MANZANA	3
NOMBRE DE CALLES	4
VALOR DE AVENIDA	5
COLONIAS	6
VALOR DE ZONA	7
LIMITE DE RANCHO	8
LIMITE DE ZONA	9
LIMITE DE COLONIA	10
LIMITE MUNICIPAL	11
VALOR ZONA DE PROTECCION	12
LIMITE ZONA DE PROTECCION	13
PROTECCION MUNICIPAL	14

550 VALOR DE ZONA
550 VALOR ZONA DE PROTECCION

VALORES UNITARIOS DEL TERRENO 2008

HOJA 2 de 2

27
D65-H1

- FRACCIONAMIENTOS O COLONIAS**
- 14 UNIVERSIDAD AUTONOMA DE GUADALAJARA
 - 15 PASEOS UNIVERSIDAD
 - 16 CALLEJON DEL PARQUE
 - 17 VILLAS VALLARTA
 - 18 PUERTAS DEL TULE
 - 19 COMONAN DE LOS NOBUERTAS
 - 20 RESERVA DE LOS CAMPESINOS
 - 21 LOMAS HABITAS
 - 22 LOPEZ MATEOS PTE.
 - 23 NUEVA GALICIA
 - 24 JOCOTAN LA CASTELLANA
 - 25 EL COTO
 - 26 REAL DEL PARQUE
 - 27 VILLAS HABITAS
 - 28 REAL ACUEDUCTO
 - 29 FUERTE DE PLATA
 - 30 PROYECTO XII
 - 31 RINCONADA DEL HIRICO
 - 32 CONDOMINIO INGLATERRA
 - 33 COTO II
 - 34 VISTAS DEL TULE
 - 35 VILLA FONTANA

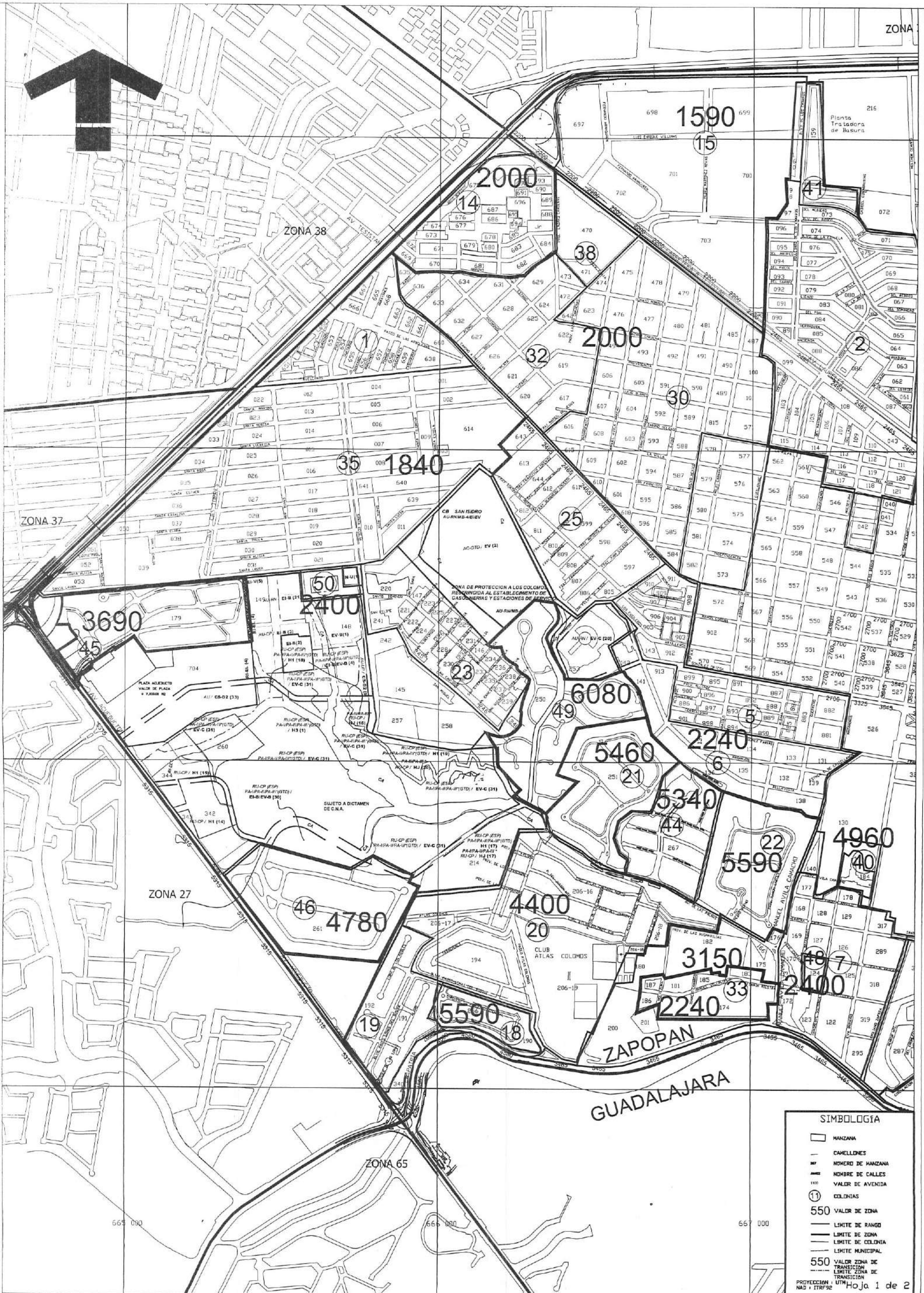
CONSEJO TECNICO CATASTRAL MUNICIPAL

MEMBROS DEL CONSEJO

1	LOMAS UNIVERSIDAD
2	VALLARTA UNIVERSIDAD PTE.
3	JARDINES VALLARTA PTE.
4	JARDINES VALLARTA PTE.
5	JARDINES VALLARTA PTE.
6	PARQUE REGENCY
7	PARQUE REGENCY
8	ROYAL COUNTRY
9	ROYAL COUNTRY
10	ROYAL COUNTRY
11	JOCOTAN LA CASTELLANA
12	EL COTO
13	UNICO U. A. G.

INVITADOS AL CONSEJO

1	CONSEJO TECNICO CATASTRAL MUNICIPAL
2	CONSEJO TECNICO CATASTRAL MUNICIPAL
3	CONSEJO TECNICO CATASTRAL MUNICIPAL
4	CONSEJO TECNICO CATASTRAL MUNICIPAL
5	CONSEJO TECNICO CATASTRAL MUNICIPAL
6	CONSEJO TECNICO CATASTRAL MUNICIPAL
7	CONSEJO TECNICO CATASTRAL MUNICIPAL
8	CONSEJO TECNICO CATASTRAL MUNICIPAL
9	CONSEJO TECNICO CATASTRAL MUNICIPAL
10	CONSEJO TECNICO CATASTRAL MUNICIPAL
11	CONSEJO TECNICO CATASTRAL MUNICIPAL
12	CONSEJO TECNICO CATASTRAL MUNICIPAL
13	CONSEJO TECNICO CATASTRAL MUNICIPAL



SIEMBLÓGIA

- MANZANA
- CAMELONES
- 13 NOMBRE DE MANZANA
- 1590 VALOR DE AVENIDA
- 13 COLONIAS
- 550 VALOR DE ZONA
- LIMITE DE RANGO
- LIMITE DE ZONA
- LIMITE DE COLONIA
- LIMITE MUNICIPAL
- 550 VALOR ZONA DE TRANSICION
- LIMITE ZONA DE TRANSICION

PROYECCION UTM Hoja 1 de 2
NAD + 1973E

VALORES UNITARIOS DEL TERRENO 2008

ZONA COCATRAL	29
D65-10	

MIEMBROS DEL CONSEJO

CONSEJO TECNICO CATASTRAL MUNICIPAL	CONSEJO DE ASSESORES	CONSEJO DE ASSESORES
1. PRESIDENTE	1. PRESIDENTE	1. PRESIDENTE
2. SECRETARIO	2. SECRETARIO	2. SECRETARIO
3. MIEMBRO	3. MIEMBRO	3. MIEMBRO
4. MIEMBRO	4. MIEMBRO	4. MIEMBRO
5. MIEMBRO	5. MIEMBRO	5. MIEMBRO
6. MIEMBRO	6. MIEMBRO	6. MIEMBRO
7. MIEMBRO	7. MIEMBRO	7. MIEMBRO
8. MIEMBRO	8. MIEMBRO	8. MIEMBRO
9. MIEMBRO	9. MIEMBRO	9. MIEMBRO
10. MIEMBRO	10. MIEMBRO	10. MIEMBRO
11. MIEMBRO	11. MIEMBRO	11. MIEMBRO
12. MIEMBRO	12. MIEMBRO	12. MIEMBRO
13. MIEMBRO	13. MIEMBRO	13. MIEMBRO

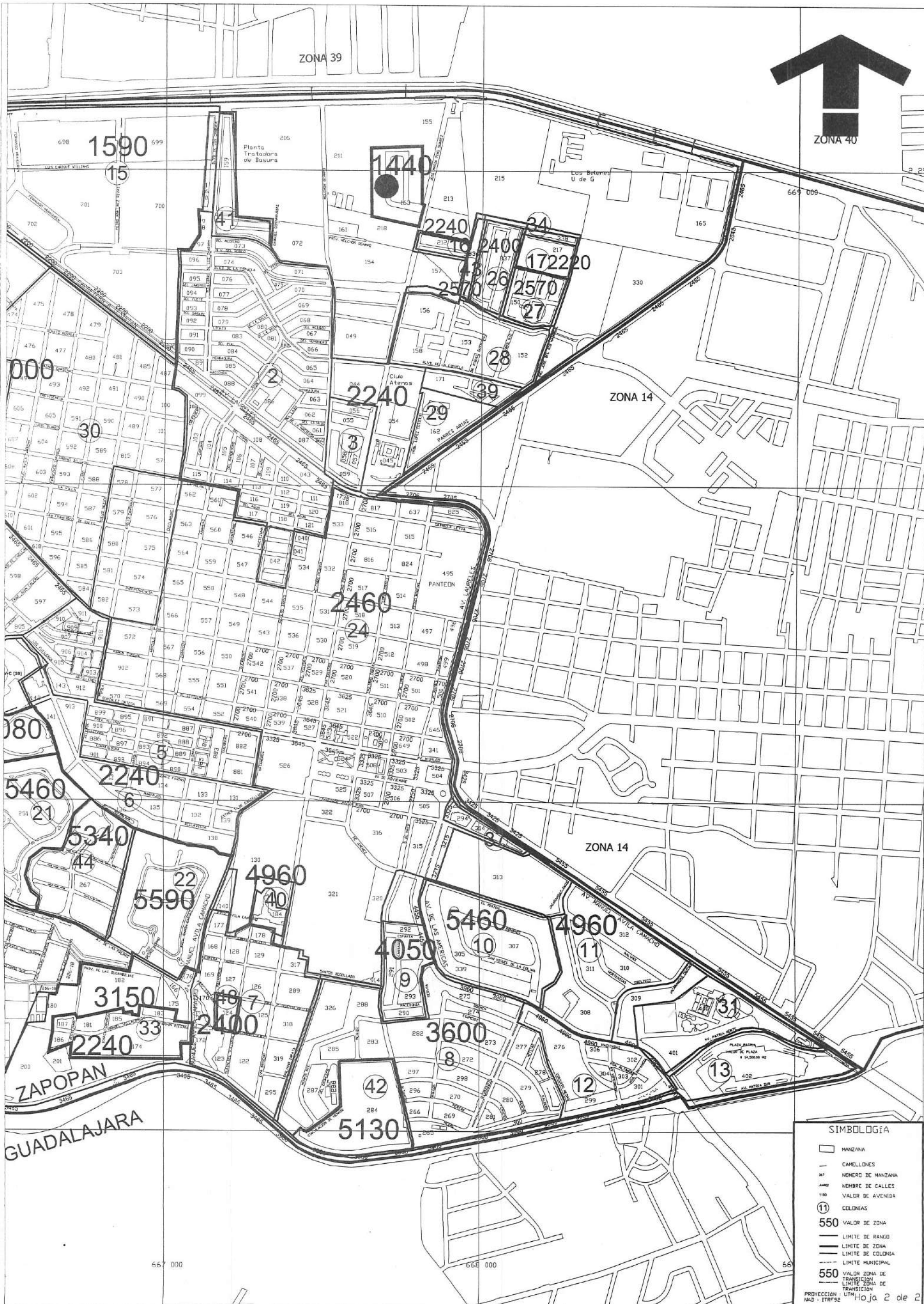
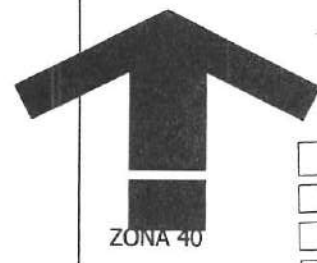
INVITADOS AL CONSEJO

1. INVITADO	1. INVITADO
2. INVITADO	2. INVITADO
3. INVITADO	3. INVITADO
4. INVITADO	4. INVITADO
5. INVITADO	5. INVITADO
6. INVITADO	6. INVITADO
7. INVITADO	7. INVITADO
8. INVITADO	8. INVITADO
9. INVITADO	9. INVITADO
10. INVITADO	10. INVITADO
11. INVITADO	11. INVITADO
12. INVITADO	12. INVITADO
13. INVITADO	13. INVITADO

FRACCIONAMIENTOS O COLONIAS

1 LAS ARBOLEDAS INFONAVIT	14 ESTATUTO JURIDICO	26 LOS ABETOS	38 CIF
2 JARDINES DEL VIGIA	15 BELENES NORTE	27 CONJUNTO SAN GILBERTO	39 CONJ. HACIENDAS BELENES
3 MERCADO DE AGASTOS NORTE	16 PRADO DE SILIGNACIO	28 CONJUNTO LAJARELES	40 CANADAS DE SAN FERNANDO
4 UNIDAD REPUBLICA	17 AVES DEL PARAISO	29 CONJUNTO ZAPOPAN	41 LA LOMA U. HABITACIONAL
5 LINDA VISTA	18 EL PRADO	30 SAN ISIDRO EJIDAL	42 RINCON DE LOS COLOMOS
6 SANTA FE	19 LOMAS DEL BOSQUE	31 INSTITUTO DE CIENCIAS	43 EL RODEO
7 AL TAMARA	20 ATLAS COLOMOS	32 SAN JOSE DEL BAJIO	44 RESIDENCIAL VILLA PALMA
8 LOMA BLANCA	21 VILLA CORAL	33 GUADALAJARA	45 LOS FRILES
9 SAN MIGUEL DE LA COLINA	22 VILLA MAGNA	34 RINCONADA LA AZALEA	46 ZOTOGRANCIE
10 JOCARANOS	23 CONJUNTO HABITACIONAL U.A.G.	35 SANTA MARGARITA CTE.	47 DESARROLLO IND. LAURELES
11 AGRARIA	24 ZAPOPAN	36 LOS JALES	48 VILLAS COLOMOS
12 PLAZA PATRIA	25 SAN FRANCISCO	37 EL CAPULLO SUR	49 LOS JALES
			50 VISTAS DE LOS COLOMOS

ZONA 39



SIMBOLOGÍA

- MANZANA
- CAMELONES
- NOMBRE DE MANZANA
- NOMBRE DE CALLES
- 1100 VALOR DE AVENIDA
- 11 COLONIAS
- 550 VALOR DE ZONA
- LIMITE DE RANGO
- LIMITE DE ZONA
- LIMITE DE COLONIA
- LIMITE MUNICIPAL
- 550 VALOR ZONA DE TRANSICION
- LIMITE ZONA DE TRANSICION

PROYECCION UTM Hoja 2 de 2
H4D - ITRF92

MIEMBROS DEL CONSEJO

CONSEJO TECNICO CATASTRAL MUNICIPAL

1. PRESIDENTE DEL CONSEJO	2. SECRETARIO DEL CONSEJO	3. MIEMBRO DEL CONSEJO	4. MIEMBRO DEL CONSEJO
5. MIEMBRO DEL CONSEJO	6. MIEMBRO DEL CONSEJO	7. MIEMBRO DEL CONSEJO	8. MIEMBRO DEL CONSEJO
9. MIEMBRO DEL CONSEJO	10. MIEMBRO DEL CONSEJO	11. MIEMBRO DEL CONSEJO	12. MIEMBRO DEL CONSEJO
13. MIEMBRO DEL CONSEJO	14. MIEMBRO DEL CONSEJO	15. MIEMBRO DEL CONSEJO	16. MIEMBRO DEL CONSEJO

INVITADOS AL CONSEJO

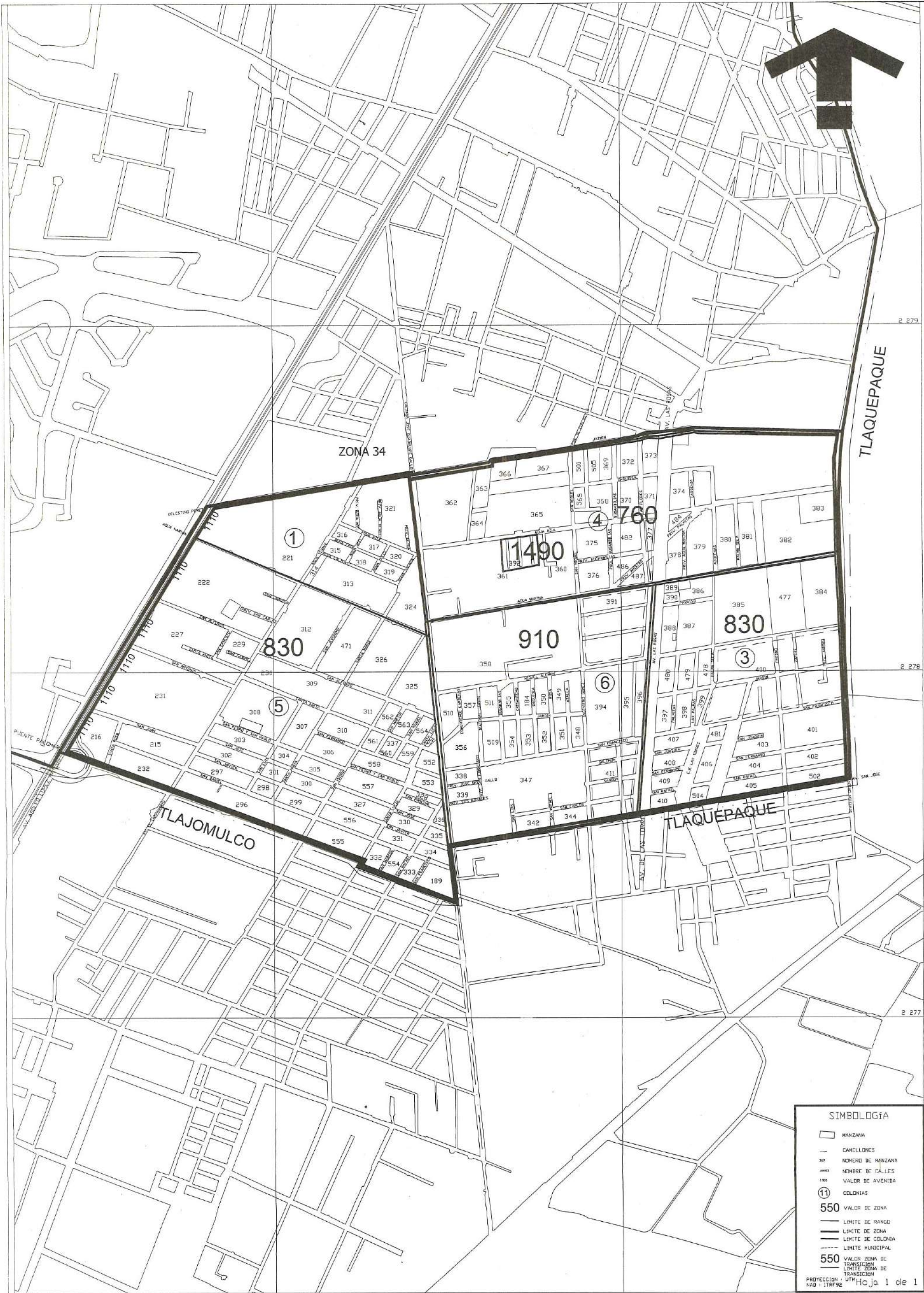
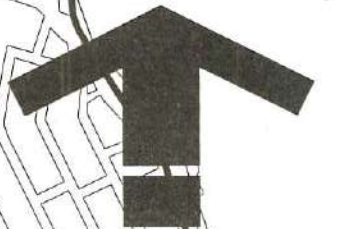
1. REPRESENTANTE DEL MUNICIPIO	2. REPRESENTANTE DEL ESTADO	3. REPRESENTANTE DEL PUEBLO
4. REPRESENTANTE DEL MUNICIPIO	5. REPRESENTANTE DEL ESTADO	6. REPRESENTANTE DEL PUEBLO

FRACCIONAMIENTOS O COLONIAS

1 LAS ARBOLEDAS INFONAVIT	14 ESTATUTO JURIDICO	26 LOS ABETOS	38 DIF.
2 JARDINES DEL VEGIA	15 BELENES NORTE	27 CONJUNTO SAN GILBERTO	39 CONJ. HACIENDAS BELENES
3 MERCADO DE ABASTOS NORTE	16 PRADO DE SN. IGNACIO	28 CONJUNTO LAURELES	40 CANADAS DE SAN FERNANDO
4 UNIDAD REPUBLICA	17 AVES DEL PARAISO	29 CONJUNTO ZAPOPAN	41 LA LOMA U. HABITACIONAL
5 LINDA VISTA	18 EL PRADO	30 SAN ISIDRO EJIDAL	42 RINCON DE LOS COLOMOS
6 SANTA FE	19 LOMAS DEL BOSQUE	31 INSTITUTO DE CIENCIAS	43 EL RODEO
7 AL TAMARA	20 ATLAS COLOMOS	32 SAN JOSE DEL BAJIO	44 RESIDENCIAL VILLA PALMA
8 LOMA BLANCA	21 VILLA CORAL	33 GUADALAJARA	45 LOS FRAILES
9 LOMA BLANCA	22 VILLA MAGNA	34 RINCONADA LA AZALEA	46 ZOTOGRADE
10 SAN MIGUEL DE LA COLINA	23 CONJUNTO HABITACIONAL U.A.G.	35 SANTA MARGARITA OTE.	47 DESARROLLO IND. LAURELES
11 JACARANDAS	24 ZAPOPAN	36 LOS JALES	48 VILLAS COLOMOS
12 AGUARRA	25 SAN FRANCISCO	37 EL CAPULLO SUR	49 VISTAS DE LOS COLOMOS
13 PLAZA PATRIA			

VALORES UNITARIOS DEL TERRENO 2008

29
D65-I0



SIMBOLOGÍA

- MANZANA
- CANELLONES
- 367 NÚMERO DE MANZANA
- AVENIDA NOMBRE DE CALLES
- 1100 VALOR DE AVENIDA
- ① COLONIAS
- 550 VALOR DE ZONA
- LIMITE DE RANGO
- LIMITE DE ZONA
- LIMITE DE COLONIA
- LIMITE MUNICIPAL
- 550 VALOR ZONA DE TRANSICION
- LIMITE ZONA DE TRANSICION

PROYECCION UTM Ho Ja 1 de 1
NAD - ITRF92

MIEMBROS DEL CONSEJO		CONSEJO TECNICO CATASTRAL MUNICIPAL	
SECRETARIO	CONSEJAL	SECRETARIO	CONSEJAL
...
INVITADOS AL CONSEJO		...	

FRACCIONAMIENTOS O COLONIAS

- 1 AGUA BLANCA SUR
- 2 LA PALMIRA
- 4 LA FLORIDA
- 5 EL CAMPANARIO
- 6 LOS CAJETES

VALORES UNITARIOS DEL TERRENO 2008

33

D65-H5



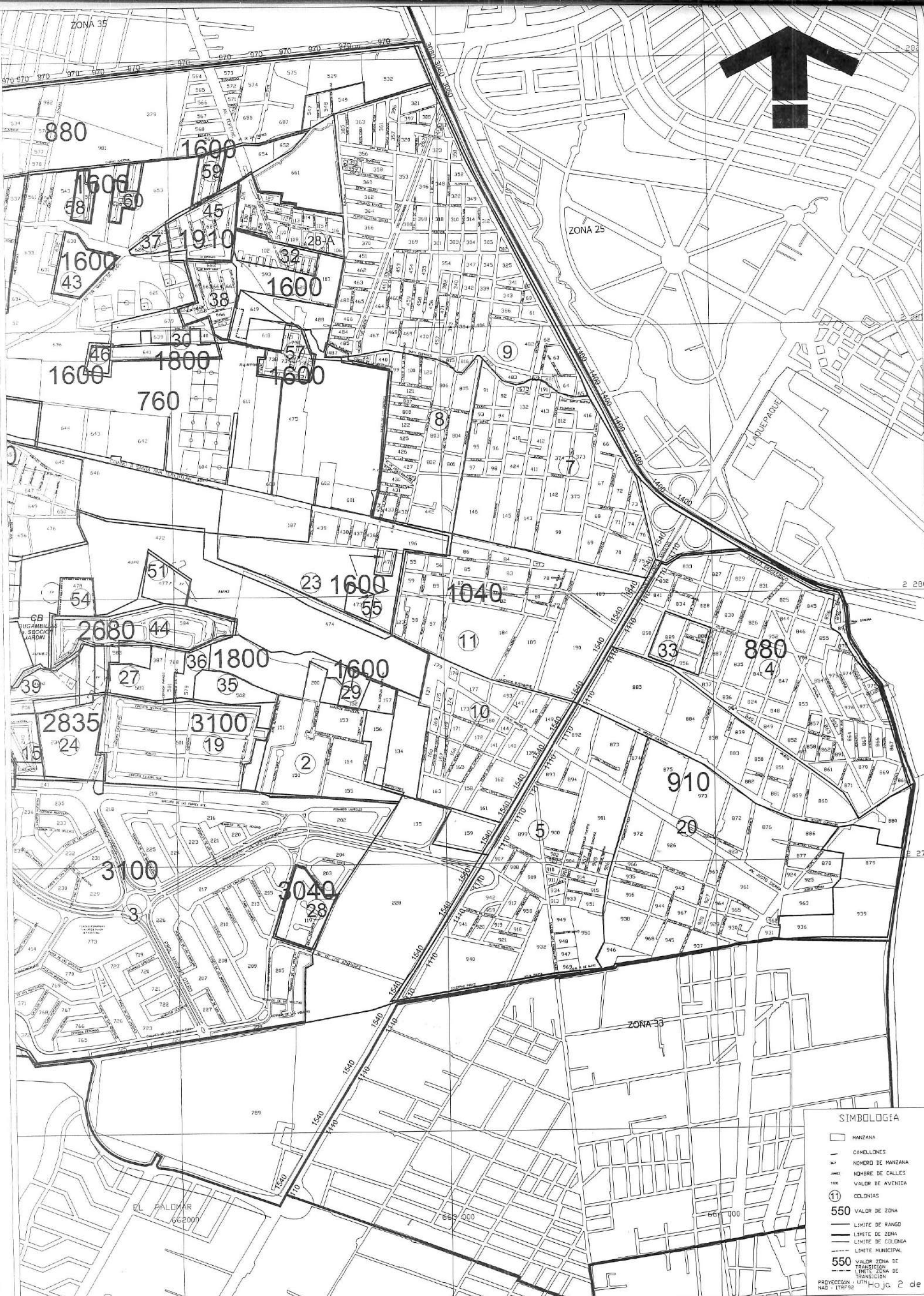
NOTA: En la zona de Bugambillas, todos aquellos proyectos que presenten sus lotes de acuerdo al estudio de avestada y topografía por sobre de una zona con características naturales especiales.

SIMBOLOGÍA

- MANZANA
- CANELONES
- NOMBRE DE CALLES
- VALOR DE AVENIDA
- ① COLONIAS
- 550 VALOR DE ZONA
- LIMITE DE RANCHO
- LIMITE DE ZONA
- LIMITE DE COLONIA
- LIMITE MUNICIPAL
- 550 VALOR ZONA DE TRANSICION
- LIMITE ZONA DE TRANSICION

PROYECCION: UTM Hoja 1 de 2
NAD - ITRF92

<p>MIEMBROS DEL CONSEJO</p> <p>SECRETARÍA DE ECONOMÍA</p> <p>SECRETARÍA DE HACIENDA Y CREDITO PÚBLICO</p> <p>SECRETARÍA DE DESARROLLO URBANO Y OBRAS PÚBLICAS</p> <p>SECRETARÍA DE INFRAESTRUCTURA Y VIVIENDA</p> <p>SECRETARÍA DE MEDIO AMBIENTE Y ENERGÍA</p> <p>SECRETARÍA DE TURISMO, CULTURA Y FOLKLORE</p> <p>SECRETARÍA DE ECONOMÍA</p> <p>SECRETARÍA DE HACIENDA Y CREDITO PÚBLICO</p> <p>SECRETARÍA DE DESARROLLO URBANO Y OBRAS PÚBLICAS</p> <p>SECRETARÍA DE INFRAESTRUCTURA Y VIVIENDA</p> <p>SECRETARÍA DE MEDIO AMBIENTE Y ENERGÍA</p> <p>SECRETARÍA DE TURISMO, CULTURA Y FOLKLORE</p>	<p>CONSEJO TÉCNICO CATASTRAL MUNICIPAL</p> <p>SECRETARÍA DE ECONOMÍA</p> <p>SECRETARÍA DE HACIENDA Y CREDITO PÚBLICO</p> <p>SECRETARÍA DE DESARROLLO URBANO Y OBRAS PÚBLICAS</p> <p>SECRETARÍA DE INFRAESTRUCTURA Y VIVIENDA</p> <p>SECRETARÍA DE MEDIO AMBIENTE Y ENERGÍA</p> <p>SECRETARÍA DE TURISMO, CULTURA Y FOLKLORE</p> <p>SECRETARÍA DE ECONOMÍA</p> <p>SECRETARÍA DE HACIENDA Y CREDITO PÚBLICO</p> <p>SECRETARÍA DE DESARROLLO URBANO Y OBRAS PÚBLICAS</p> <p>SECRETARÍA DE INFRAESTRUCTURA Y VIVIENDA</p> <p>SECRETARÍA DE MEDIO AMBIENTE Y ENERGÍA</p> <p>SECRETARÍA DE TURISMO, CULTURA Y FOLKLORE</p>	<p>INVITADOS AL CONSEJO</p> <p>SECRETARÍA DE ECONOMÍA</p> <p>SECRETARÍA DE HACIENDA Y CREDITO PÚBLICO</p> <p>SECRETARÍA DE DESARROLLO URBANO Y OBRAS PÚBLICAS</p> <p>SECRETARÍA DE INFRAESTRUCTURA Y VIVIENDA</p> <p>SECRETARÍA DE MEDIO AMBIENTE Y ENERGÍA</p> <p>SECRETARÍA DE TURISMO, CULTURA Y FOLKLORE</p> <p>SECRETARÍA DE ECONOMÍA</p> <p>SECRETARÍA DE HACIENDA Y CREDITO PÚBLICO</p> <p>SECRETARÍA DE DESARROLLO URBANO Y OBRAS PÚBLICAS</p> <p>SECRETARÍA DE INFRAESTRUCTURA Y VIVIENDA</p> <p>SECRETARÍA DE MEDIO AMBIENTE Y ENERGÍA</p> <p>SECRETARÍA DE TURISMO, CULTURA Y FOLKLORE</p>	<p>FRACCIONAMIENTOS O COLONIAS</p> <p>1 CD. BUGAMBILIAS II SECCION</p> <p>2 LOS PINOS CAMPESTRE</p> <p>3 BUGAMBILIAS I SECCION</p> <p>4 EL MANTE</p> <p>5 AGUA BLANCA H.</p> <p>7 AGRICOLA</p> <p>8 PASEOS DEL BRISEÑO</p> <p>9 EL BRISEÑO</p> <p>10 MIGUEL DE LA MADRID</p> <p>11 FRANCISCO SARABIA</p> <p>12 SANTA ANA TEPETILAN</p> <p>13 DEL BOSQUE</p> <p>14 LA LOMA</p> <p>15 RINCONADA DEL IRIS</p> <p>16 LA HACIENDA</p> <p>17 BUGAM-VILLAS</p> <p>18 CONDOMINIO CRISTAL</p> <p>19 AZALEAS RESIDENCIAL</p> <p>20 AGUA BLANCA INDUSTRIAL</p> <p>21 VISTAS DEL SOL</p> <p>22 MARIANO OTERO SUR</p> <p>23 FCO. SARABIA PONIENTE</p> <p>24 VALLE DE BUGAMBILIAS</p> <p>27 PARADISO LOS PINOS</p> <p>28 CASA BLANCA</p> <p>29-A JARDINES DEL IXTEPETE</p> <p>29 EL NOGAL</p> <p>30 POCITOS CAMPESTRE</p> <p>31 LA ESMERALDA</p> <p>32 EL GARABATO</p> <p>33 VILLAS DEL REAL</p> <p>34 JARDINES DE STA. ANA</p> <p>35 COND. HIGOS</p> <p>36 COND. HORIZ. LOS PINOS</p> <p>37 RINCON NORTENO</p> <p>38 VILLAS DEL IXTEPETE</p> <p>39 RINCONADA BUGAMBILIAS</p> <p>40 MISION SANTA ANA</p> <p>41 LOS PINOS DE SANTA ANA</p> <p>42 HACIENDAS DE SANTA ANA</p> <p>43 VILLA BONITA I, II</p> <p>44 LA JOYA</p> <p>45 VILLAS PERISUR</p> <p>46 POTALES DE SANTA ANA</p> <p>47 LAS ARDILLAS</p> <p>48 LOMAS DE BUGAMBILIAS</p> <p>49 VILLA SERENA</p> <p>52 BUGAMBILIAS COUNTRY</p> <p>53 COND. HIGOS</p> <p>54 EBANO</p> <p>55 LOS CEDROS</p> <p>56 EL CAMPANARIO</p> <p>57 VILLAS DEL IXTEPETE</p> <p>58 VILLA TOSCANA</p> <p>59 VILLAS SANTA MONICA</p> <p>60 VILLAS SANTO TOMAS</p>	<p>VALORES UNITARIOS DEL TERRENO 2008</p> <p>ZONA CATASTRAL NUBA</p> <p>34</p> <p>D65-G5</p>
--	---	--	---	---



SIMBOLOGÍA

- MANZANA
- CAMELLONES
- NOMBRE DE MANZANA
- NOMBRE DE CALLES
- VALOR DE AVENIDA
- ⑪ COLONIAS
- 550 VALOR DE ZONA
- LIMITE DE RANGO
- LIMITE DE ZONA
- LIMITE DE COLONIA
- LIMITE MUNICIPAL
- 550 VALOR ZONA DE TRANSICION
- LIMITE ZONA DE TRANSICION

PROYECCION UTM Hoja 2 de 2
NAD 1989

MIEMBROS DEL CONSEJO

CONSEJO MUNICIPAL	CONSEJO TECNICO CATASTRAL MUNICIPAL
...	...

CONSEJO TECNICO CATASTRAL MUNICIPAL

...
...

INVITADOS AL CONSEJO

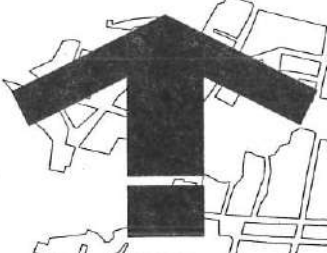
...	...
...	...

FRACCIONAMIENTOS O COLONIAS

1 CD. BUGAMBILIAS II SECCION	17 BUGAM-VILLAS	34 JARDINES DE STA. ANA	52 BUGAMBILIAS COUNTRY
2 LOS PINOS CAMPESTRE	18 CONDOMINIO CRISTAL	35 PINOS CAMPESTRE 2a.S.	53 COND. HIGOS
3 BUGAMBILIAS I SECCION	19 AZALEAS RESIDENCIAL	36 COND. HORIZ. LOS PINOS	54 SERRANO
4 EL MATE	20 AGUA BLANCA INDUSTRIAL	37 RINCON NORTENO	55 LOS CEDROS
5 AGUA BLANCA H.	21 VISTAS DEL SOL	38 VILLAS DEL IXTEPETE	56 EL CAMPANARIO
6 AGRICOLA	22 MARIANO OTERO SUR	39 RINCONADA BUGAMBILIAS	57 VILLAS DEL IXTEPETE
7 PASOS DEL BRISEÑO	23 FCO. SARABIA PONIENTE	40 MISION SANTA ANA	58 VILLA TOSCANA
8 PASOS DEL BRISEÑO	24 VALLE DE BUGAMBILIAS	41 LOS PINOS DE SANTA ANA	59 VILLAS SANTA MONICA
9 EL BRISEÑO	25 PARAIISO LOS PINOS	42 HACIENDAS DE SANTA ANA	60 VILLAS SANTO TOMAS
10 MIGUEL DE LA MADRID	26 CASA BLANCA	43 VILLA BONITA I, II	
11 FRANCISCO SARABIA	28-A JARDINES DEL IXTEPETE	44 LA JOY	
12 SANTA ANA TEPETITLAN	29 EL BOSQUE	45 VILLAS PERISUR	
13 DEL BOSQUE	30 POCITOS CAMPESTRE	46 POTALES DE SANTA ANA	
14 LA LOMA	31 LA ESMERALDA	47 LAS ARDILLAS	
15 RINCONADA DEL IRIS	32 EL CARACATO	48 LOMAS DE BUGAMBILIAS	
16 LA HACIENDA	33 VILLAS DEL REAL	49 VILLA SERENA	

VALORES UNITARIOS DEL TERRENO 2008

ZONA CATASTRAL NUBA	34
VALOR UNITARIO	D65-G5



Simbología

- MANZANA
- CHELLONES
- NUMERO DE MANZANA
- NOMBRE DE CALLES
- VALOR DE AVENIDA
- COLONIAS
- VALOR DE ZONA
- LIMITE DE RANCHO
- LIMITE DE ZONA
- LIMITE DE COLONIA
- LIMITE MUNICIPAL
- VALOR ZONA DE TRANSICION
- VALOR ZONA DE TRANSICION

PROTECCION UN-Ho Jc. 1 de 2
MAB - 1979/82

VALORES UNITARIOS DEL TERRENO 2008

35
D65-G4

- FRACCIONAMIENTOS O COLONIAS**
- 1 BALCONES DEL SOL
 - 2 PARASOS DEL SOL
 - 3 MIRADOR DEL SOL
 - 4 MARIANO OTERO NORTE
 - 5 EL FORTIN
 - 6 EL FORTIN
 - 7 EL FORTIN
 - 8 EL FORTIN
 - 9 EL FORTIN
 - 10 EL FORTIN
 - 11 EL FORTIN
 - 12 EL FORTIN
 - 13 EL FORTIN
 - 14 EL FORTIN
 - 15 EL FORTIN
 - 16 EL FORTIN
 - 17 EL FORTIN
 - 18 EL FORTIN
 - 19 EL FORTIN
 - 20 EL FORTIN
 - 21 EL FORTIN
 - 22 EL FORTIN
 - 23 EL FORTIN
 - 24 EL FORTIN
 - 25 EL FORTIN
 - 26 EL FORTIN
 - 27 EL FORTIN
 - 28 EL FORTIN
 - 29 EL FORTIN
 - 30 EL FORTIN
 - 31 EL FORTIN
 - 32 EL FORTIN
 - 33 EL FORTIN
 - 34 EL FORTIN
 - 35 EL FORTIN

MIEMBROS DEL CONSEJO

CONSEJO TECNICO CATASTRAL MUNICIPAL

INVITADOS AL CONSEJO



SIMBOLOGIA

- MANIZANA
- CALLEJONES
- NOMBRE DE MANIZANA
- NOMBRE DE CALLES
- VALOR DE AVENIDA
- COLONIAS

550 VALOR DE ZONA

- LIMITE DE RANCHO
- LIMITE DE ZONA
- LIMITE MUNICIPAL
- VALOR ZONA DE FRACCIONAMIENTO
- LIMITE ZONA DE FRACCIONAMIENTO

PROYECCION UTM
H0 JA 2 de 2

VALORES UNITARIOS DEL TERRENO 2008

35

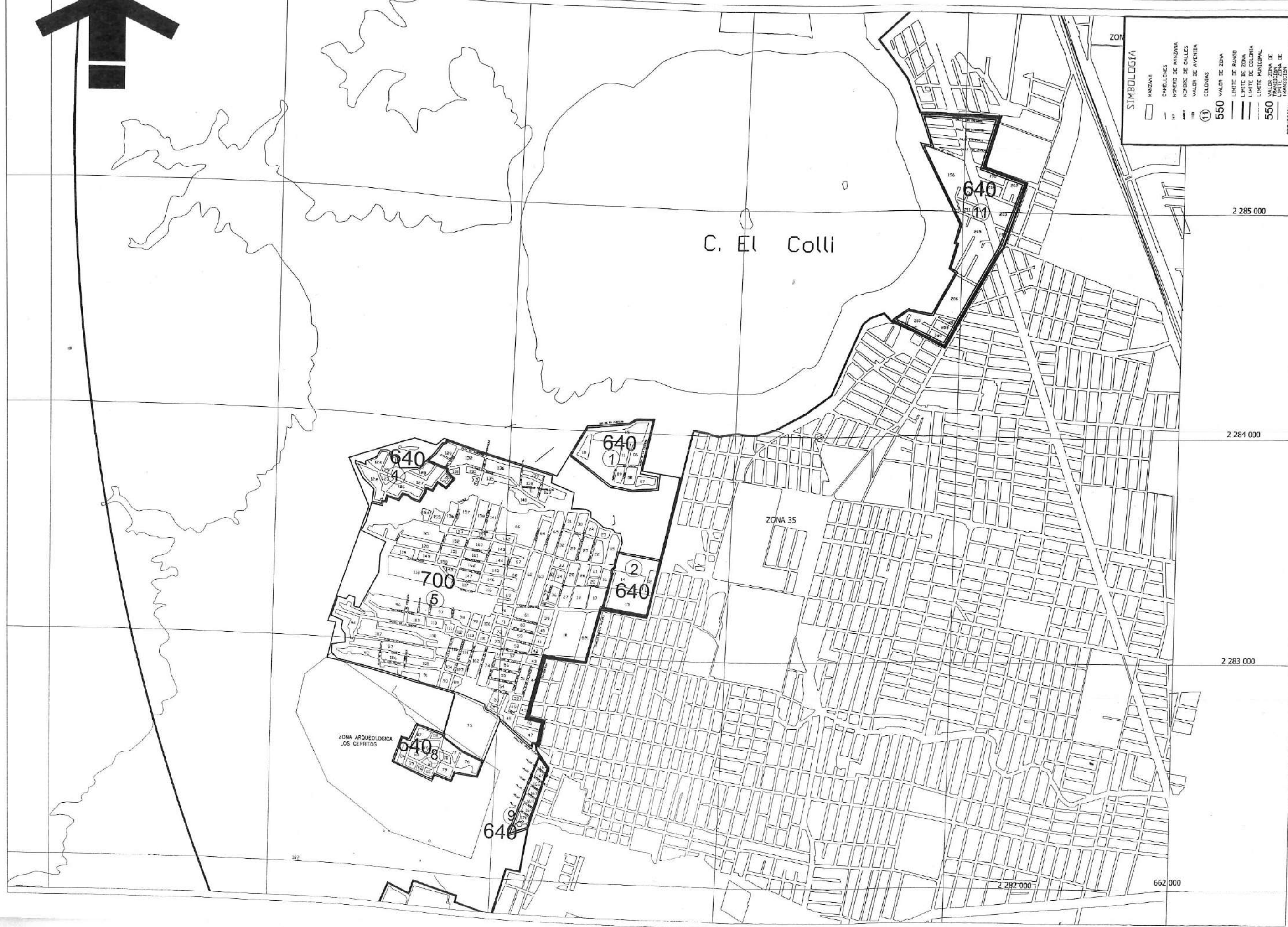
D65-G4

- FRACCIONAMIENTOS O COLONIAS**
- 1 BALCONES DEL SOL
 - 2 PARASOS DEL COLLI
 - 3 ARENALES TAPATIOS
 - 4 MARIANO OTERO NORTE
 - 5 JARDINES TAPATIOS
 - 6 CARLOS RIVERA ACEVES
 - 7 DOCE DE DICIEMBRE
 - 8 VOLCAN DEL COLLI
 - 9 EL CHUSCO
 - 10 EL CUCALOTE
 - 11 EL RELETE
 - 12 LA PRIMAVEA
 - 13 COLLI URBANO
 - 14 LA FLORESTA 2DA SECCION
 - 15 LOS CRISTALES
 - 16 LOS CRISTALES
 - 17 LOMAS DE LA PRIMAVEA
 - 18 LOMAS DEL COLLI PTE
 - 19 NUEVO AMASER
 - 20 PUERTAS DEL BOSQUE
 - 21 VALLE DEL FORTIN
 - 22 MISION LA FLORESTA
 - 23 LOMAS DEL FORTIN
 - 24 BOSQUE REAL
 - 25 VALLE DE SAN NICOLAS
 - 26 VALLE DE SAN NICOLAS
 - 27 FRACCIONAMIENTO VILLAS DE OTERO
 - 28 PARQUE INDUSTRIAL EL COLLI
 - 29 LA ESCUADRA
 - 30 MONTE VERDE
 - 31 NUEVO AMASER
 - 32 VALLE DEL FORTIN
 - 33 VALLE DEL FORTIN
 - 34 SAN NICOLAS
 - 35 VALLE DEL FORTIN

MIEMBROS DEL CONSEJO

CONSEJO TECNICO CATASTRAL MUNICIPAL

INVITADOS AL CONSEJO



SIMBOLOGIA

- MANZANA
- CALLEJONES
- ANILLO DE MANZANA
- NOBRE DE CALLES
- VALOR DE AVENIDA
- COLONIAS
- 550 VALOR DE ZONA
- LIMITE DE RANCHO
- LIMITE DE ZONA
- LIMITE DE COLONIA
- LIMITE MUNICIPAL
- 550 VALOR ZONA DE TRANSICION
- LIMITE ZONA DE TRANSICION
- PROYECCION: UTM
- MAB: TRF98

VALORES UNITARIOS DEL TERRENO 2008

36

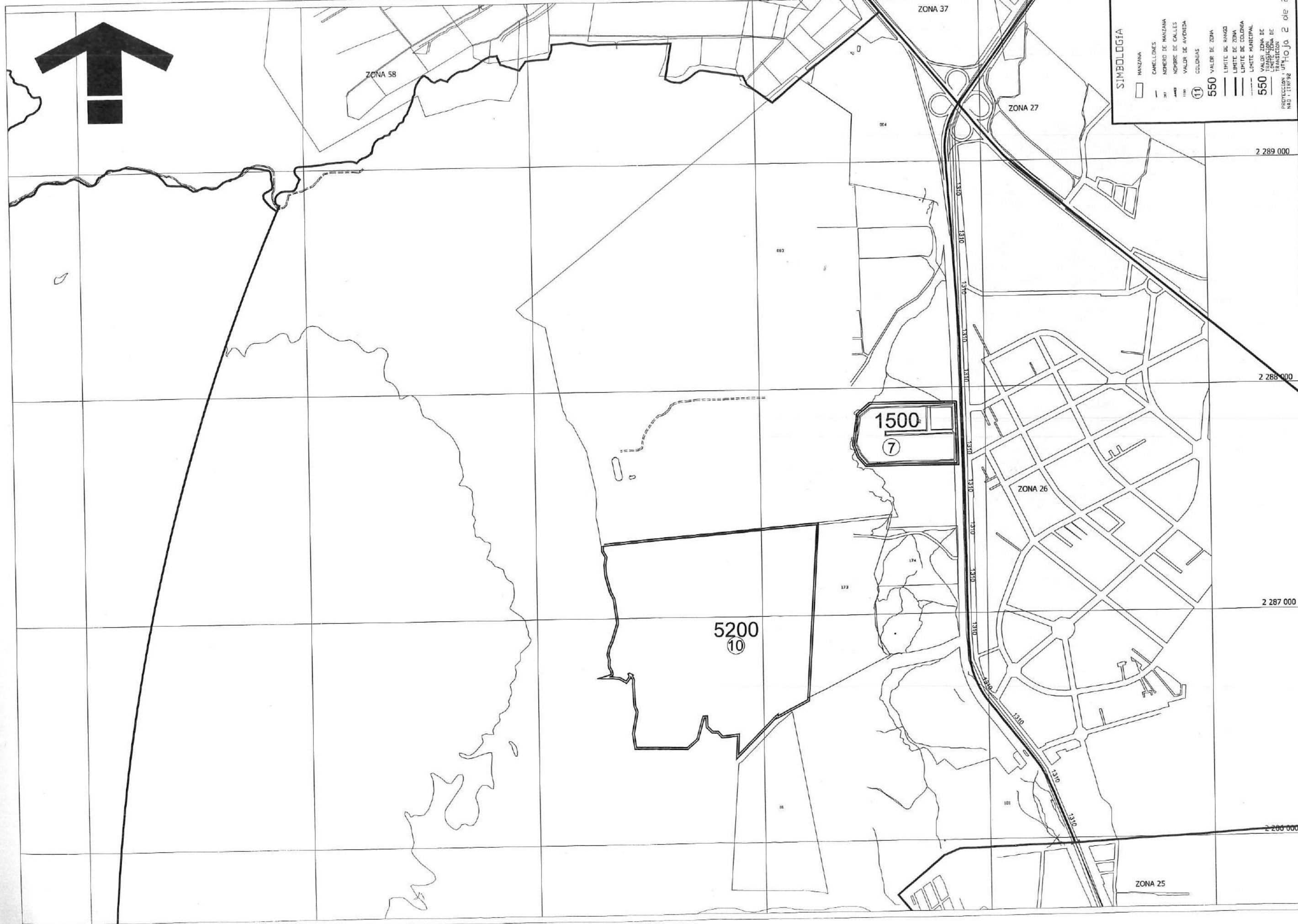

D65-F2

- FRACCIONAMIENTOS O COLONIAS**
- 1 LA NORIA DE LA CALERA
 - 2 LA NORIA DE LA CALERA
 - 3 BRISAS DE LA PRIMAVERA
 - 4 BRISAS DE LA PRIMAVERA
 - 5 LOMAS DE LA PRIMAVERA
 - 6 PARQUE INDUSTRIAL VALLARTA
 - 7 PARQUE INDUSTRIAL VALLARTA
 - 8 EL TIZATE
 - 9 VILLAS DE LA PRIMAVERA
 - 10 AYAYAMONTE
 - 11 LA GLORIA II

CONSEJO TÉCNICO CATASTRAL MUNICIPAL

MIEMBROS DEL CONSEJO

INVITADOS AL CONSEJO



SIMBOLÓGIA

- MANZANA
- CANELLONES
- NOMBRE DE MANZANA
- NOMBRE DE CALLES
- VALOR DE AVENIDA
- COLONIAS
- 550 VALOR DE ZONA
- 550 VALOR DE RANCHO
- LÍMITE DE ZONA
- LÍMITE DE COLONIA
- LÍMITE MUNICIPAL
- 550 VALOR ZONA DE TRANSICIÓN
- LÍMITE ZONA DE TRANSICIÓN


PROTECCIÓN MUNICIPAL
NAD 11TRF 92

VALORES UNITARIOS DEL TERRENO 2008	
EDICIÓN	36
PROYECTO	D65-F2

FRACCIONAMIENTOS O COLONIAS

- 1 LA NORIA DE LA CALERA
- 2 LA NORIA 2da. SECCION
- 4 BRISAS DE LA PRIMAVERA
- 5 LOMAS DE LA PRIMAVERA
- 7 PARQUE INDUSTRIAL VALLARTA
- 8 EL TIZATE
- 9 VILLAS DE LA PRIMAVERA
- 10 AYAMONTE
- 11 LA GLORIA II

MIEMBROS DEL CONSEJO	CONSEJO TECNICO CATASTRAL MUNICIPAL	INVITADOS AL CONSEJO
<p>1. PRESIDENTE DEL CONSEJO</p> <p>2. SECRETARIO DEL CONSEJO</p> <p>3. MIEMBRO DEL CONSEJO</p> <p>4. MIEMBRO DEL CONSEJO</p> <p>5. MIEMBRO DEL CONSEJO</p>	<p>1. PRESIDENTE DEL CONSEJO</p> <p>2. SECRETARIO DEL CONSEJO</p> <p>3. MIEMBRO DEL CONSEJO</p> <p>4. MIEMBRO DEL CONSEJO</p> <p>5. MIEMBRO DEL CONSEJO</p>	<p>1. PRESIDENTE DEL CONSEJO</p> <p>2. SECRETARIO DEL CONSEJO</p> <p>3. MIEMBRO DEL CONSEJO</p> <p>4. MIEMBRO DEL CONSEJO</p> <p>5. MIEMBRO DEL CONSEJO</p>



SIMBOLOGÍA

- MANZANA
- CAMELONES
- NÚMERO DE MANZANA
- NOMBRE DE CALLES
- VALOR DE AVENIDA
- COLONIAS
- 550 VALOR DE ZONA
- LIMITE DE RANGO
- LIMITE DE ZONA
- LIMITE DE COLONIA
- LIMITE MUNICIPAL
- 550 VALOR ZONA DE TRANSICION
- LIMITE ZONA DE TRANSICION

PROYECCION: UTM
NAD 1983
Hoja 1 de 2

CONSEJO TECNICO CATASTRAL MUNICIPAL

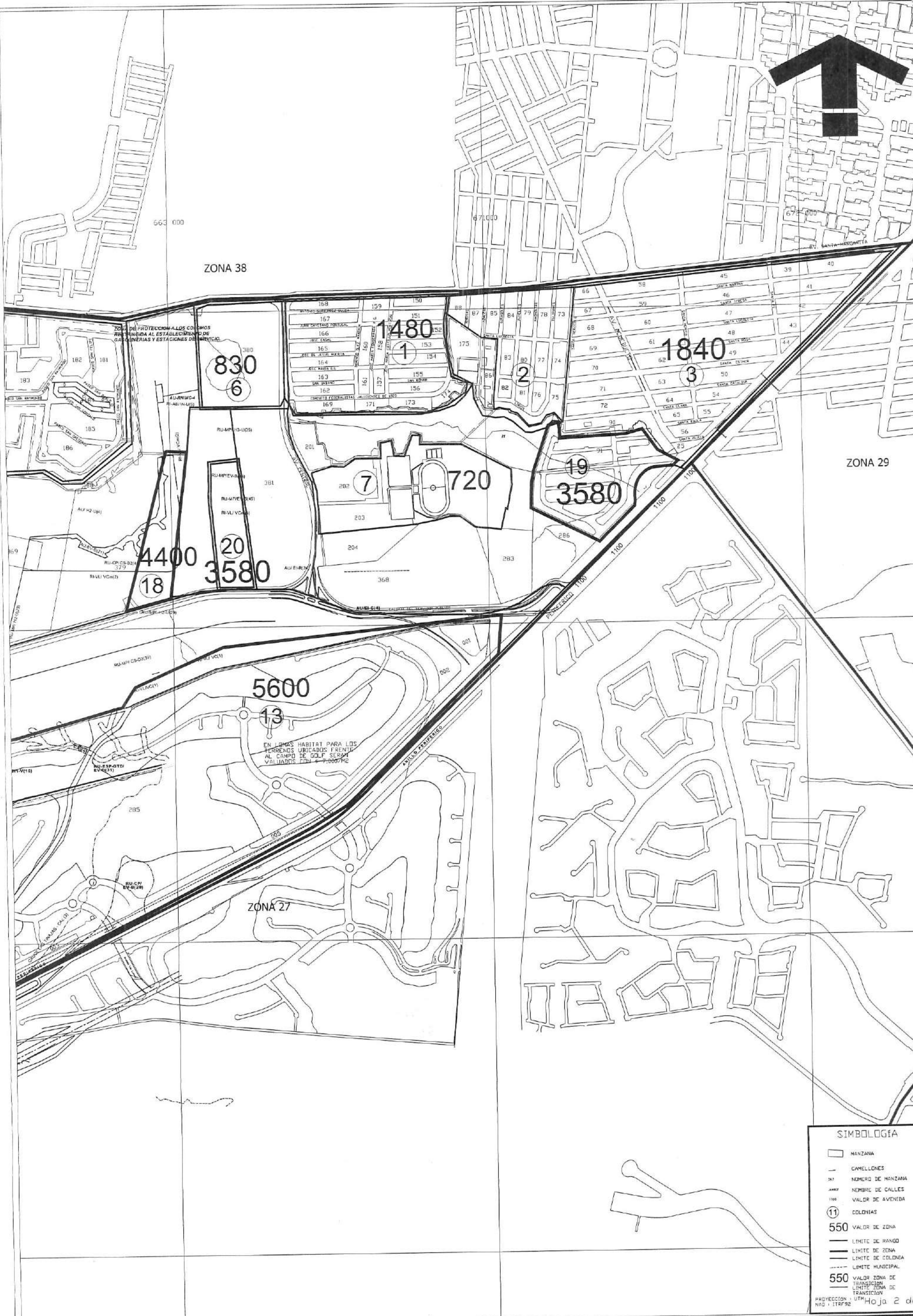
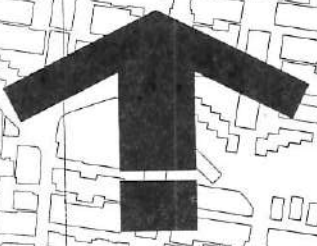
MIEMBROS DEL CONSEJO	CONSEJO MUNICIPAL DE ASISTENTES	CONSEJO MUNICIPAL DE ASISTENTES
<p>1. PRESIDENTE DEL CONSEJO</p> <p>2. SECRETARIO DEL CONSEJO</p> <p>3. MIEMBRO DEL CONSEJO</p> <p>4. MIEMBRO DEL CONSEJO</p> <p>5. MIEMBRO DEL CONSEJO</p> <p>6. MIEMBRO DEL CONSEJO</p> <p>7. MIEMBRO DEL CONSEJO</p> <p>8. MIEMBRO DEL CONSEJO</p> <p>9. MIEMBRO DEL CONSEJO</p> <p>10. MIEMBRO DEL CONSEJO</p> <p>11. MIEMBRO DEL CONSEJO</p>	<p>1. MIEMBRO DEL CONSEJO</p> <p>2. MIEMBRO DEL CONSEJO</p> <p>3. MIEMBRO DEL CONSEJO</p> <p>4. MIEMBRO DEL CONSEJO</p> <p>5. MIEMBRO DEL CONSEJO</p> <p>6. MIEMBRO DEL CONSEJO</p> <p>7. MIEMBRO DEL CONSEJO</p> <p>8. MIEMBRO DEL CONSEJO</p> <p>9. MIEMBRO DEL CONSEJO</p> <p>10. MIEMBRO DEL CONSEJO</p> <p>11. MIEMBRO DEL CONSEJO</p>	<p>1. MIEMBRO DEL CONSEJO</p> <p>2. MIEMBRO DEL CONSEJO</p> <p>3. MIEMBRO DEL CONSEJO</p> <p>4. MIEMBRO DEL CONSEJO</p> <p>5. MIEMBRO DEL CONSEJO</p> <p>6. MIEMBRO DEL CONSEJO</p> <p>7. MIEMBRO DEL CONSEJO</p> <p>8. MIEMBRO DEL CONSEJO</p> <p>9. MIEMBRO DEL CONSEJO</p> <p>10. MIEMBRO DEL CONSEJO</p> <p>11. MIEMBRO DEL CONSEJO</p>

FRACCIONAMIENTOS O COLONIAS

<p>1 RESIDENCIAL PONIENTE</p> <p>2 GIRASOLES</p> <p>3 SANTA MARGARITA PTE.</p> <p>4 VALLE REAL</p> <p>5 SAN JUAN OCOTAN</p> <p>6 RESID. LA MORA</p> <p>7 UNIDAD PENSIONES</p> <p>8 LOS JAZMINES</p> <p>9 COMUNIDAD INDIGENA SAN JUAN DE OCOTAN</p> <p>10 LOS ADOQUINES</p> <p>11 PARQUE INDUSTRIAL FERRAN</p>	<p>12 CAMICHIN MOCHO</p> <p>13 LOMAS HABITAT NTE.</p> <p>14 PARQUE INDUSTRIAL SAN JUAN DE OCOTAN</p> <p>15 PRIVADA HIDALGO</p> <p>16 PALMA REAL</p> <p>17 SANTA CATALINA</p> <p>18 PUERTA DEL VALLE</p> <p>19 PUERTA REAL</p>
---	---

VALORES UNITARIOS DEL TERRENO 2008

<p>37</p> <p>D65-G1</p>



SIMBOLOGÍA

- MANZANA
 - CAMELONES
 - NÚMERO DE MANZANA
 - NOMBRE DE CALLES
 - VALOR DE AVENIDA
 - COLONIAS
 - VALOR DE ZONA
 - LÍMITE DE RANGO
 - LÍMITE DE ZONA
 - LÍMITE DE COLONIA
 - LÍMITE MUNICIPAL
 - VALOR ZONA DE TRANSICIÓN
 - LÍMITE ZONA DE TRANSICIÓN
- PROYECCIÓN: UTM Hoja 2 de NAD 1989

CONSEJO TÉCNICO CATASTRAL MUNICIPAL			
MIEMBROS DEL CONSEJO	CONSEJO TÉCNICO CATASTRAL MUNICIPAL	INVITADOS AL CONSEJO	
SECRETARIO: [Blank]	SECRETARIO: [Blank]	SECRETARIO: [Blank]	
ASISTENTE: [Blank]	ASISTENTE: [Blank]	ASISTENTE: [Blank]	
PROFESOR: [Blank]	PROFESOR: [Blank]	PROFESOR: [Blank]	
AYUDANTE: [Blank]	AYUDANTE: [Blank]	AYUDANTE: [Blank]	

FRACCIONAMIENTOS O COLONIAS	
1 RESIDENCIAL PONIENTE	12 CAMCHIN MOCHO
2 GIRASOLES	13 LOMAS HABITAT NTE
3 SANTA MARGARITA PTE.	14 PARQUE INDUSTRIAL SAN JUAN DE OCOTAN
4 VALLE REAL	15 PRIVADA HIDALGO
5 SAN JUAN OCOTAN	16 PALMA REAL
6 RESID. LA MORA	17 SANTA CATALINA
7 UNIDAD PENSIONES	19 PUERTA DEL VALLE
8 LOS JAZMINES	20 PUERTA REAL
9 COMUNIDAD INDIGENA SAN JUAN DE OCOTAN	
10 LOS ADQUINES	
11 PARQUE INDUSTRIAL FERRAN	

VALORES UNITARIOS DEL TERRENO 2008	
37	D65-G



MIEMBROS DEL CONSEJO

SECRETARÍA DE ECONOMÍA	SECRETARÍA DE DESARROLLO URBANO Y INFRAESTRUCTURA
SECRETARÍA DE FOMENTO ECONÓMICO	SECRETARÍA DE ENERGÍA
SECRETARÍA DE TURISMO, CULTURA Y FOLKLORE	SECRETARÍA DE PLANEACIÓN Y ECONOMÍA
SECRETARÍA DE AGRICULTURA, GANADERÍA Y DESARROLLO RURAL	SECRETARÍA DE TRANSPORTES Y INFRAESTRUCTURA
SECRETARÍA DE EDUCACIÓN PÚBLICA	SECRETARÍA DE SALUD Y PROTECCIÓN SOCIAL
SECRETARÍA DE EMPLEO Y PROMOCIÓN LABORAL	SECRETARÍA DE DEFENSA NACIONAL
SECRETARÍA DE ECONOMÍA	SECRETARÍA DE ECONOMÍA
SECRETARÍA DE ECONOMÍA	SECRETARÍA DE ECONOMÍA
SECRETARÍA DE ECONOMÍA	SECRETARÍA DE ECONOMÍA

CONSEJO TÉCNICO CATASTRAL MUNICIPAL

SECRETARÍA DE ECONOMÍA	SECRETARÍA DE DESARROLLO URBANO Y INFRAESTRUCTURA
SECRETARÍA DE FOMENTO ECONÓMICO	SECRETARÍA DE ENERGÍA
SECRETARÍA DE TURISMO, CULTURA Y FOLKLORE	SECRETARÍA DE PLANEACIÓN Y ECONOMÍA
SECRETARÍA DE AGRICULTURA, GANADERÍA Y DESARROLLO RURAL	SECRETARÍA DE TRANSPORTES Y INFRAESTRUCTURA
SECRETARÍA DE EDUCACIÓN PÚBLICA	SECRETARÍA DE SALUD Y PROTECCIÓN SOCIAL
SECRETARÍA DE EMPLEO Y PROMOCIÓN LABORAL	SECRETARÍA DE DEFENSA NACIONAL
SECRETARÍA DE ECONOMÍA	SECRETARÍA DE ECONOMÍA
SECRETARÍA DE ECONOMÍA	SECRETARÍA DE ECONOMÍA
SECRETARÍA DE ECONOMÍA	SECRETARÍA DE ECONOMÍA

INVITADOS AL CONSEJO

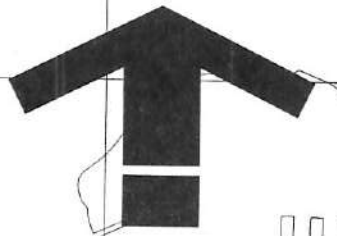
SECRETARÍA DE ECONOMÍA	SECRETARÍA DE DESARROLLO URBANO Y INFRAESTRUCTURA
SECRETARÍA DE FOMENTO ECONÓMICO	SECRETARÍA DE ENERGÍA
SECRETARÍA DE TURISMO, CULTURA Y FOLKLORE	SECRETARÍA DE PLANEACIÓN Y ECONOMÍA
SECRETARÍA DE AGRICULTURA, GANADERÍA Y DESARROLLO RURAL	SECRETARÍA DE TRANSPORTES Y INFRAESTRUCTURA
SECRETARÍA DE EDUCACIÓN PÚBLICA	SECRETARÍA DE SALUD Y PROTECCIÓN SOCIAL
SECRETARÍA DE EMPLEO Y PROMOCIÓN LABORAL	SECRETARÍA DE DEFENSA NACIONAL
SECRETARÍA DE ECONOMÍA	SECRETARÍA DE ECONOMÍA
SECRETARÍA DE ECONOMÍA	SECRETARÍA DE ECONOMÍA
SECRETARÍA DE ECONOMÍA	SECRETARÍA DE ECONOMÍA

FRACCIONAMIENTOS O COLONIAS

1 H. DE NUEVO MEXICO SECC. TESTISTAN	14 RES. SANTA GARCITA	28 VISION JARDINES
2 ARCOS DE ZAPOPAN SUR	15 MARCELINO GARCIA BARRAGAN	27 MISION DEL VALLE
4 LA TUZANIA INFONAVIT No. 1	16 LAS BOVEDAS	29 QUINTAS DEL VALLE
5 HACIENDA LA MORA	17 TUZANIA EJIDAL	30 RESIDENCIAL SANTA FE
6 JARDINES DEL VALLE	18 GIRASOLES ELITE	31 FLORES DEL VALLE
7 VILLAS DEL AIRE	19 VALLE ESCONDIDO	32 RESIDENCIAL DEL VALLE
8 PARQUES DE ZAPOPAN	20 COLEGIO DEL AIRE	33 NOVATERRA
9 JARDIN REAL	21 BOSQUES DE ZAPOPAN SUR	34 VIVEROS DEL VALLE
10 LA CASITA	22 LOS DONALES COLOSIO	35 MISION DEL VALLE II
11 PARQUE INDUSTRIAL FLEXTRONIC	23 LOS GIRASOLES ACUEDUCTO	36 LA NORIA
12 EL TRIANGULO	24 TUZANIA EJIDAL II	37 RINCONADAS DEL VALLE
13 RES. PARQUES DE ZAPOPAN	25 JARDINES DE NUEVO MEXICO	38 VALLE ESMERALDA
		39 EL OLIVO RESIDENCIAL

VALORES UNITARIOS DEL TERRENO 2008

38
D65-G0



SIMBOLOGÍA

- MANZANA
- CANELONES
- 307 NOMBRE DE MANZANA
- 1000 NOMBRE DE CALLES
- 1000 VALOR DE AVENIDA
- ⑪ COLONIAS
- 550 VALOR DE ZONA
- LIMITE DE RANCHO
- LIMITE DE ZONA
- LIMITE DE COLONIA
- LIMITE MUNICIPAL
- 550 VALOR ZONA DE TRANSICION
- LIMITE ZONA DE TRANSICION

PROYECCION UTM '82

MIEMBROS DEL CONSEJO

CONSEJO TECNICO CATASTRAL MUNICIPAL	SECRETARIA DE ECONOMIA	SECRETARIA DE AGRICULTURA, GANADERIA Y DESARROLLO RURAL	SECRETARIA DE SALUD Y PROTECCION SOCIAL
SECRETARIA DE EDUCACION PUBLICA	SECRETARIA DE ENERGIA	SECRETARIA DE FOMENTO ECONOMICO FEDERAL	SECRETARIA DE INTERIORES
SECRETARIA DE JUSTICIA FEDERAL	SECRETARIA DE MEDIO AMBIENTE Y ENERGIA	SECRETARIA DE PLANEACION ECONOMICA Y FINANCIERA	SECRETARIA DE TRABAJO Y PREVISION SOCIAL
SECRETARIA DE TURISMO, CULTURA Y FOLKLORE	SECRETARIA DE VIVIENDA Y OBRAS PUBLICAS	SECRETARIA DE DEFENSA NACIONAL	SECRETARIA DE ECONOMIA

CONSEJO TECNICO CATASTRAL MUNICIPAL

INVITADOS AL CONSEJO

FRACCIONAMIENTOS O COLONIAS

1 H. DE NUEVO MEXICO SECC. TESISTAN	14 RES. SANTA MARGARITA	25 MISION JARDINES
2 ARCOS DE ZAPOPAN SUR	15 MARCELINO GARCIA BARRAGAN	27 MISION DEL VALLE
4 LA TUZANIA INFORMANT No. 1	16 LAS BOVEDAS	29 CUANTAS DEL VALLE
5 HACIENDA LA MORA	17 TUZANIA EJIDAL	30 RESIDENCIAL SANTA FE
6 JARDINES DEL VALLE	18 GIRASOLES ELITE	31 FLORES DEL VALLE
7 VILLAS DEL AIRE	19 VALLE ESCONDIDO	32 RESIDENCIAL DEL VALLE
8 PARQUES DE ZAPOPAN	20 COLEGIO DEL AIRE	33 NOVATERRA
9 JARDIN REAL	21 BOSQUES DE ZAPOPAN SUR	34 VIVEROS DEL VALLE
10 LA CASITA	22 LUIS DONALDO COLOSIO	35 MISION DEL VALLE II
11 PARQUE INDUSTRIAL FLETRONIC	23 LOS GIRASOLES ACUEDUCTO	36 LA NORIA
12 EL TRIANGULO	24 TUZANIA EJIDAL II	37 RINCONADAS DEL VALLE
13 RES. PARQUES DE ZAPOPAN	25 JARDINES DE NUEVO MEXICO	38 VALLE ESMERALDA
		39 EL OLIVO RESIDENCIAL

VALORES UNITARIOS DEL TERRENO 2008

VALOR UNITARIO	38
VALOR UNITARIO	D65-G0



SIMBOLOGÍA


- MANZANA
- CAMELLONES
- 167 NÚMERO DE MANZANA
- 1685 NOMBRE DE CALLES
- 1650 VALOR DE AVENIDA
- ⑪ COLONIAS
- 550 VALOR DE ZONA
- LIMITE DE RANGO
- LIMITE DE ZONA
- LIMITE DE COLONIA
- LIMITE MUNICIPAL
- 550 VALOR ZONA DE TRANSICION
- LIMITE ZONA DE TRANSICION

PROYECCION: UTM Hoja 1 de 2
NAD - ITRF 92

MIEMBROS DEL CONSEJO		CONSEJO TECNICO CATASTRAL MUNICIPAL	
<p>CONSEJO TECNICO CATASTRAL MUNICIPAL</p> <p>COORDINADOR GENERAL DEL SERVICIO DE CATASTRO</p> <p>SECRETARIO</p> <p>CONSEJEROS</p> <p>CONSEJEROS SUPLENENTES</p>	<p>CONSEJO TECNICO CATASTRAL MUNICIPAL</p> <p>COORDINADOR GENERAL DEL SERVICIO DE CATASTRO</p> <p>SECRETARIO</p> <p>CONSEJEROS</p> <p>CONSEJEROS SUPLENENTES</p>	<p>CONSEJO TECNICO CATASTRAL MUNICIPAL</p> <p>COORDINADOR GENERAL DEL SERVICIO DE CATASTRO</p> <p>SECRETARIO</p> <p>CONSEJEROS</p> <p>CONSEJEROS SUPLENENTES</p>	<p>CONSEJO TECNICO CATASTRAL MUNICIPAL</p> <p>COORDINADOR GENERAL DEL SERVICIO DE CATASTRO</p> <p>SECRETARIO</p> <p>CONSEJEROS</p> <p>CONSEJEROS SUPLENENTES</p>

FRACCIONAMIENTOS O COLONIAS		
1 HOGARES DE NUEVO MEXICO	15 RESIDENCIAL LAS VILLAS	30 RANCHO DEL SOL
2 COLINAS LOS ROBLES	16 NUEVO MEXICO E-INDAL	31 PARQUE INDUSTRIAL EL TIGRE
3 LOMAS DE ZAPOPAN	17 MIRADOR DE LA CAÑADA	32 CONDOMINIO RESID. LOS ROBLES
4 ARCOS DE ZAPOPAN NTE	18 RINCONADA DE SAN ISIDRO	33 ETEC ITALY
5 PARQUE INDUSTRIAL ZAPOPAN NORTE	19 LA GRANA	34 PASEOS DEL CAMICHIN
6 MIRADOR DE SAN ISIDRO	20 EL TIGRE II	35 PUNTA VALDEPEÑAS
7 VALLE DE SAN ISIDRO	21 EL TIGRE III	36 REAL DEL BOSQUE
8 EL TIGRE I	22 PARQUE INDUSTRIAL SAN ANGEL	37 HACIENDA DEL SOL
9 LOS ROBLES	23 PARQUE INDUSTRIAL ECOPARK	38 RINCONADA SAN ISIDRO
10 ALTAGRACIA	24 BOSQUES DE ZAPOPAN NTE	39 LA TUZA
11 COLINAS DEL REY	25 CASA GRANDE	40 REAL VALDEPEÑAS
12 FCO. VILLA	27 MIRADOR DE SAN ISIDRO IV ETAPA	
13 COND. H. SAN FRANCISCO	28 COND. H. LOS OLIVOS	
14 HACIENDAS DEL VALLE	29 RINCONADA LAS PALMAS	

VALORES UNITARIOS DEL TERRENO 2008	
39	550
D55-H9	



SIMBOLOGÍA

- MANZANA
- CAMELLONES
- 267 NOMBRE DE MANZANA
- 1130 NOMBRE DE CALLES
- 1130 VALOR DE AVENIDA
- ⑪ COLONIAS
- 550 VALOR DE ZONA
- LIMITE DE RANGO
- LIMITE DE ZONA
- LIMITE DE COLONIA
- LIMITE MUNICIPAL
- 550 VALOR ZONA DE TRANSICION
- LIMITE ZONA DE TRANSICION

PROYECCION UTM Hoja 2 de 2
NAD 83 - 17RF92

MIEMBROS DEL CONSEJO

CONSEJO TECNICO CATASTRAL MUNICIPAL	CONSEJO MUNICIPAL DE AGUASCALIENTES	CONSEJO MUNICIPAL DE SAN PEDRO DE LOS RIOS
CONSEJO MUNICIPAL DE SAN PEDRO DE LOS RIOS	CONSEJO MUNICIPAL DE SAN PEDRO DE LOS RIOS	CONSEJO MUNICIPAL DE SAN PEDRO DE LOS RIOS
CONSEJO MUNICIPAL DE SAN PEDRO DE LOS RIOS	CONSEJO MUNICIPAL DE SAN PEDRO DE LOS RIOS	CONSEJO MUNICIPAL DE SAN PEDRO DE LOS RIOS

INVITADOS AL CONSEJO

CONSEJO MUNICIPAL DE AGUASCALIENTES	CONSEJO MUNICIPAL DE SAN PEDRO DE LOS RIOS
CONSEJO MUNICIPAL DE SAN PEDRO DE LOS RIOS	CONSEJO MUNICIPAL DE SAN PEDRO DE LOS RIOS
CONSEJO MUNICIPAL DE SAN PEDRO DE LOS RIOS	CONSEJO MUNICIPAL DE SAN PEDRO DE LOS RIOS

FRACCIONAMIENTOS O COLONIAS

1 HOGARES DE NUEVO MEXICO	15 RESIDENCIAL LAS VILLAS	30 RANCHO DEL SOL
2 COLINAS LOS ROBLES	16 NUEVO MEXICO EJIDAL	31 PARQUE INDUSTRIAL EL TIGRE
3 LOMAS DE ZAPOPAN	17 MIRADOR DE LA CAÑADA	32 CONDOMINIO RESID. LOS ROBLES
4 ARCOS DE ZAPOPAN NTE.	18 RINCONADA DE SAN ISIDRO	33 ETEC ITALY
5 PARQUE INDUSTRIAL ZAPOPAN NORTE	19 LA GRANA	34 PASEOS DEL CAMCHIN
6 MIRADOR DE SAN ISIDRO	20 EL TIGRE II	35 PUNTA VALDEPENAS
7 VALLE DE SAN ISIDRO	21 EL TIGRE III	36 REAL DEL BOSQUE
8 EL TIGRE	22 PARQUE INDUSTRIAL SAN ANGEL	37 HACIENDA DEL SOL
9 LOS ROBLES	23 PARQUE INDUSTRIAL ECOPARK	38 RINCONADA SAN ISIDRO
10 ALTAGRACIA	24 BOSQUES DE ZAPOPAN NTE.	39 LA TUZA
11 COLINAS DEL REY	25 CASA GRANDE	40 REAL VALDEPENAS
12 FCO. VILLA	26 MIRADOR DE SAN ISIDRO IV ETAPA	
13 COND. H. SAN FRANCISCO	27 COND. H. LOS OLIVOS	
14 HACIENDAS DEL VALLE	28 RINCONADA LAS PALMAS	

VALORES UNITARIOS DEL TERRENO 2008

VALOR UNITARIO DEL TERRENO	39
VALOR UNITARIO DEL TERRENO	D55-H9



SIMBOLOGÍA

- MANZANA
- CANELONES
- 767 NOMBRE DE MANZANA
- 4885 NOMBRE DE CALLES
- 1188 VALOR DE AVENIDA
- ① COLONIAS
- 550 VALOR DE ZONA
- LIMITE DE RANGO
- LIMITE DE ZONA
- LIMITE DE COLONIA
- LIMITE MUNICIPAL
- 550 VALOR ZONA DE TRANSICION
- LIMITE ZONA DE TRANSICION

PROYECCION: UTM
 HAD: ITRF'92
 Hoja 1 de 2

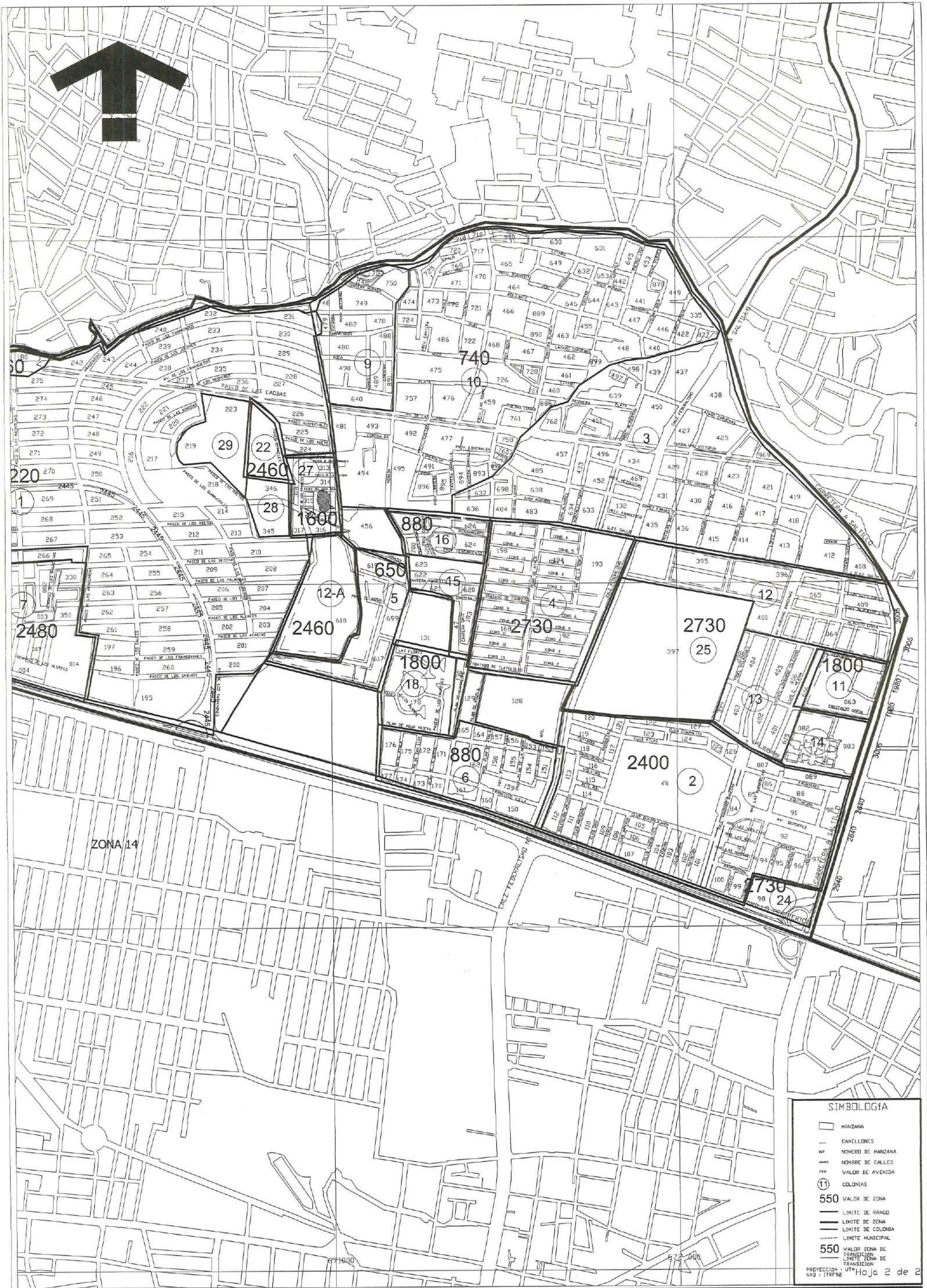
MIEMBROS DEL CONSEJO		CONSEJO TECNICO CATASTRAL MUNICIPAL	
<p>CONSEJO TECNICO CATASTRAL MUNICIPAL</p> <p>1. PRESIDENTE</p> <p>2. VICEPRESIDENTE</p> <p>3. SECRETARIO</p> <p>4. TERCER SECRETARIO</p> <p>5. TERCERA SECRETARIA</p> <p>6. TERCERA SECRETARIA</p> <p>7. TERCERA SECRETARIA</p> <p>8. TERCERA SECRETARIA</p> <p>9. TERCERA SECRETARIA</p> <p>10. TERCERA SECRETARIA</p>	<p>CONSEJO TECNICO CATASTRAL MUNICIPAL</p> <p>1. PRESIDENTE</p> <p>2. VICEPRESIDENTE</p> <p>3. SECRETARIO</p> <p>4. TERCER SECRETARIO</p> <p>5. TERCERA SECRETARIA</p> <p>6. TERCERA SECRETARIA</p> <p>7. TERCERA SECRETARIA</p> <p>8. TERCERA SECRETARIA</p> <p>9. TERCERA SECRETARIA</p> <p>10. TERCERA SECRETARIA</p>	<p>CONSEJO TECNICO CATASTRAL MUNICIPAL</p> <p>1. PRESIDENTE</p> <p>2. VICEPRESIDENTE</p> <p>3. SECRETARIO</p> <p>4. TERCER SECRETARIO</p> <p>5. TERCERA SECRETARIA</p> <p>6. TERCERA SECRETARIA</p> <p>7. TERCERA SECRETARIA</p> <p>8. TERCERA SECRETARIA</p> <p>9. TERCERA SECRETARIA</p> <p>10. TERCERA SECRETARIA</p>	<p>CONSEJO TECNICO CATASTRAL MUNICIPAL</p> <p>1. PRESIDENTE</p> <p>2. VICEPRESIDENTE</p> <p>3. SECRETARIO</p> <p>4. TERCER SECRETARIO</p> <p>5. TERCERA SECRETARIA</p> <p>6. TERCERA SECRETARIA</p> <p>7. TERCERA SECRETARIA</p> <p>8. TERCERA SECRETARIA</p> <p>9. TERCERA SECRETARIA</p> <p>10. TERCERA SECRETARIA</p>

FRACCIONAMIENTOS O COLONIAS

<p>1 TABACHINES</p> <p>2 UNIDAD AUDITORIO</p> <p>3 ARROYO HONDO PTE.</p> <p>4 PARQUES DEL AUDITORIO</p> <p>5 JARDINES DE LA ESPERANZA</p> <p>6 DIVISION DEL NORTE</p> <p>7 RESIDENCIAL TABACHINES</p> <p>8 SAN NICOLAS DE LOS BELENES</p> <p>9 COLINAS DE TABACHINES</p> <p>10 BALCONES DE LA CANTERA</p>	<p>11 LOS CERRITOS</p> <p>12 RINCONADA DEL AUDITORIO</p> <p>12-A GEOMILLAS DE TABACHINES</p> <p>13 JARDINES DEL AUDITORIO</p> <p>14 VILLAS DEL MARQUES</p> <p>15 HOGARES DE ATENAJAC</p> <p>16 JARDINES DEL PORVENIR</p> <p>17 JARDINES DE TABACHINES</p> <p>18 BOSQUE ESCONDIDO</p>	<p>21 COLINAS DE LOS BELENES SUR</p> <p>22 U.H. MIGUEL GUEVARA JIMENEZ</p> <p>24 BENITO JUAREZ PTE.</p> <p>25 QUINTA DEL FEDERALISMO</p> <p>26 TABACHINES SECC. PTE.</p> <p>27 REAL TABACHINES</p> <p>28 RINCONADAS DEL TABACHIN</p> <p>29 HACIENDAS DE TABACHIN</p>
---	--	--

VALORES UNITARIOS DEL TERRENO 2008

<p>40</p> <p>D55-J9</p>



SIMBOLOGÍA

	MANZANA
	CAJELLONES
	NOMBRE DE MANZANA
	NOMBRE DE CALLES
	VALOR DE AVENIDA
	COLONIAS
	VALOR DE ZONA
	LIMITE DE RANGO
	LIMITE DE ZONA
	LIMITE DE COLONIA
	LIMITE MUNICIPAL
	VALOR ZONA DE TRANSICION
	LIMITE ZONA DE TRANSICION

PROYECCION UTM Hoja 2 de 2
NAD 1979

MIEMBROS DEL CONSEJO	CONSEJO TECNICO CATASTRAL MUNICIPAL	INVITADOS AL CONSEJO
Sr. [Name] Sr. [Name] Sr. [Name] Sr. [Name] Sr. [Name]	Sr. [Name] Sr. [Name] Sr. [Name] Sr. [Name] Sr. [Name] Sr. [Name] Sr. [Name] Sr. [Name] Sr. [Name]	Sr. [Name] Sr. [Name] Sr. [Name] Sr. [Name] Sr. [Name] Sr. [Name]

FRACCIONAMIENTOS O COLONIAS 1 TABACHINES 2 UNIDAD AUDITORIO 3 ARROYO HONDO PTE. 4 PARQUES DEL AUDITORIO 5 JARDINES DE LA ESPERANZA 6 DIVISION DEL NORTE 7 RESIDENCIAL TABACHINES 8 SAN NICOLAS DE LOS BELENES 9 COLINAS DE TABACHINES 10 BALCONES DE LA CANTERA 11 LOS CERRITOS 12 RINCONADA DEL AUDITORIO 12-A. GEOVILLAS DE TABACHINES 13 JARDINES DEL AUDITORIO 14 VILLAS DEL MARQUES 15 HOGARES DE ATEMAJAC 16 JARDINES DEL PORVENIR 17 JARDINES DE TABACHINES 18 BOSQUE ESCONDIDO	21 COLINAS DE LOS BELENES SUR 22 U.H. MIGUEL GUEVARA JIMENEZ 24 BENITO JUAREZ PTE. 25 QUINTA DEL FEDERALISMO 26 TABACHINES SECC. PTE. 27 REAL TABACHINES 28 RINCONADAS DEL TABACHIN 29 HACIENDAS DE TABACHIN
--	---

VALORES UNITARIOS DEL TERRENO 2008
40
D55-J9



SIMBOLOGIA

- MANZANA
- CALLEJONES
- NUMERO DE MANZANA
- NOMBRE DE CALLES
- VALOR DE AVENIDA
- COLONIAS
- VALOR DE ZONA
- LIMITE DE RANGO
- LIMITE DE ZONA
- LIMITE DE COLONIA
- LIMITE MUNICIPAL
- VALOR ZONA DE TRANSICION
- VALOR ZONA DE TRANSICION

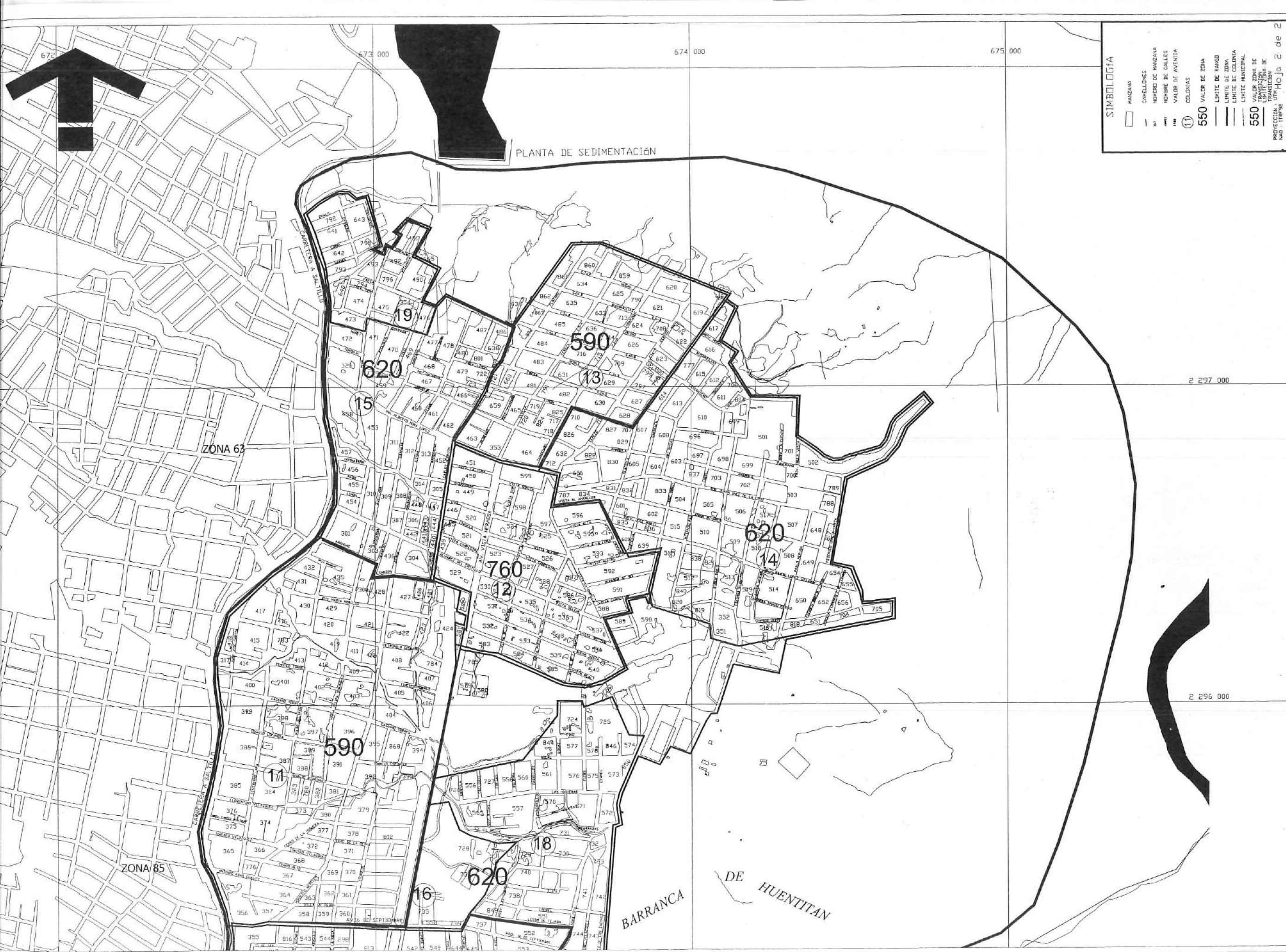
PROYECCION UTM Ho. Jo. 1 de 2
MAG. 1:100,000

VALORES UNITARIOS DEL TERRENO 2008

VALOR UNITARIO	41
CODIGO	D56-A9

- FRACCIONAMIENTOS O COLONIAS**
- 1 LOS CANTEROS
 - 2 BENITO JUAREZ
 - 3 LAZAROS DE LOS BELLENIOS
 - 4 HOGARES ASES MEZQUITE
 - 5 INGENIERA DE MEZQUITAN
 - 6 LOMAS DEL REFUGIO
 - 7 NUESTRO SEÑOR DE GUADALUPE
 - 8 VILLAS DE GUADALUPE OTE.
 - 9 MIRADOR ESCONDIDO
 - 14 LA CORONILLA
 - 15 MESA COLORADA OTE.
 - 16 VILLAS DE GUADALUPE
 - 17 MOLINO DEL SALVADOR
 - 18 LA FIGUERA
 - 19 LOMAS DEL PEDREGAL
 - 20 ARROYO HONDO OTE.
 - 21 RINCÓN DEL AUDITORIO

MIEMBROS DEL CONSEJO		CONSEJO TECNICO CATASTRAL MUNICIPAL		INVITADOS AL CONSEJO	
1		1		1	
2		2		2	
3		3		3	
4		4		4	
5		5		5	
6		6		6	
7		7		7	
8		8		8	
9		9		9	
10		10		10	
11		11		11	
12		12		12	
13		13		13	
14		14		14	
15		15		15	
16		16		16	
17		17		17	
18		18		18	
19		19		19	
20		20		20	
21		21		21	
22		22		22	
23		23		23	
24		24		24	
25		25		25	
26		26		26	
27		27		27	
28		28		28	
29		29		29	
30		30		30	
31		31		31	
32		32		32	
33		33		33	
34		34		34	
35		35		35	
36		36		36	
37		37		37	
38		38		38	
39		39		39	
40		40		40	
41		41		41	
42		42		42	
43		43		43	
44		44		44	
45		45		45	
46		46		46	
47		47		47	
48		48		48	
49		49		49	
50		50		50	
51		51		51	
52		52		52	
53		53		53	
54		54		54	
55		55		55	
56		56		56	
57		57		57	
58		58		58	
59		59		59	
60		60		60	
61		61		61	
62		62		62	
63		63		63	
64		64		64	
65		65		65	
66		66		66	
67		67		67	
68		68		68	
69		69		69	
70		70		70	
71		71		71	
72		72		72	
73		73		73	
74		74		74	
75		75		75	
76		76		76	
77		77		77	
78		78		78	
79		79		79	
80		80		80	
81		81		81	
82		82		82	
83		83		83	
84		84		84	
85		85		85	
86		86		86	
87		87		87	
88		88		88	
89		89		89	
90		90		90	
91		91		91	
92		92		92	
93		93		93	
94		94		94	
95		95		95	
96		96		96	
97		97		97	
98		98		98	
99		99		99	
100		100		100	



PLANTA DE SEDIMENTACIÓN

BARRANCA DE HUENTITAN

SIMBOLOGÍA

- MANZANA
- COMILLONES
- NUMERO DE MANZANA
- NUMERO DE CALLES
- VALOR DE AVENIDA
- COLONIAS
- VALOR DE ZONA
- LIMITE DE RANGO
- LIMITE DE ZONA
- LIMITE DE COLONIA
- LIMITE MUNICIPAL
- VALOR ZONA DE TRANSICIÓN DE

550
550

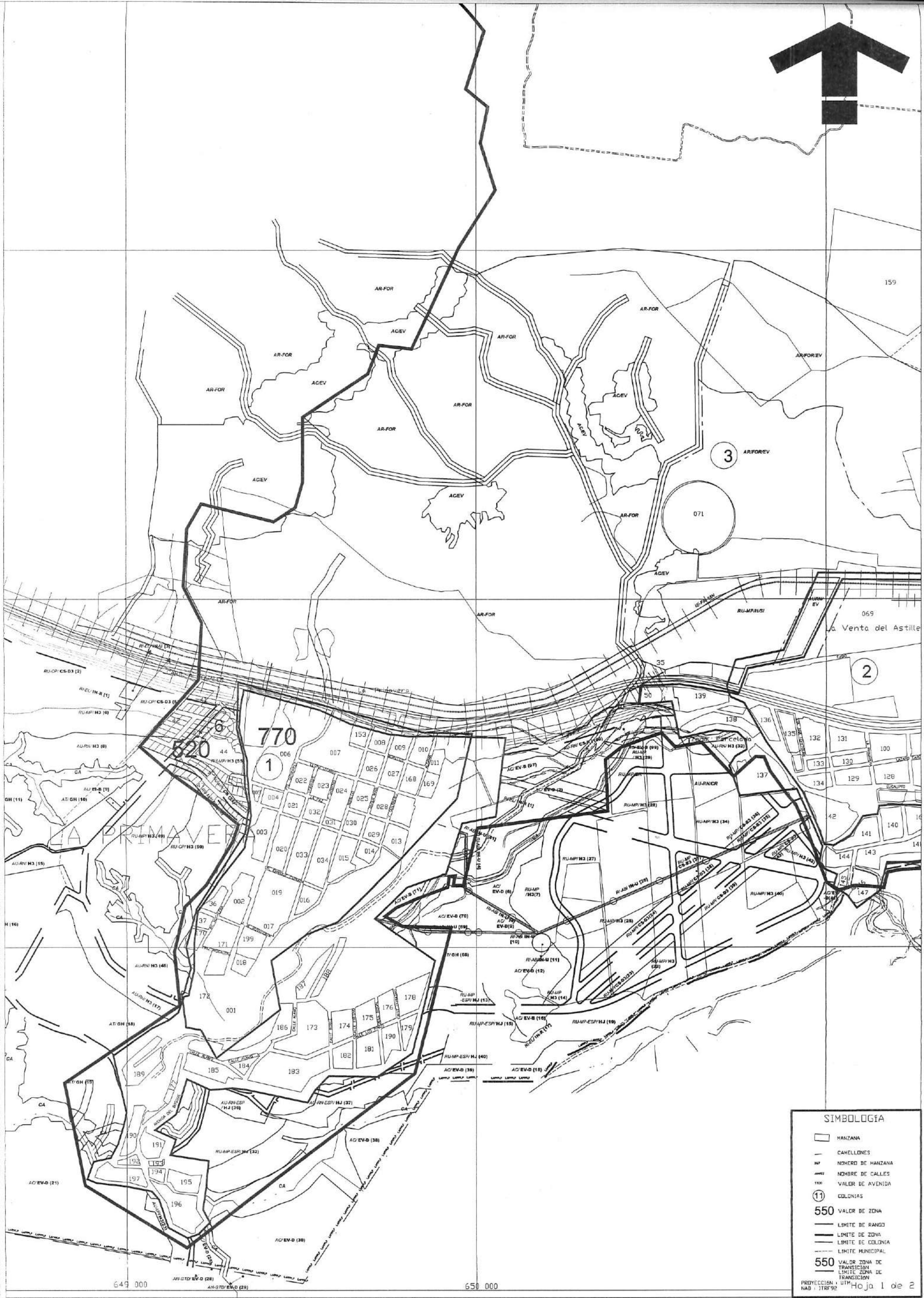
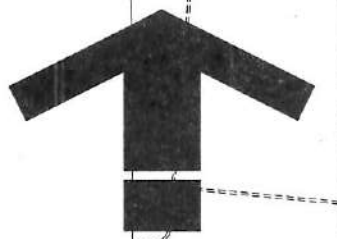
PROYECCION: UTM Hoja 2 de 2
M.A.B.: TIRF92

VALORES UNITARIOS DEL TERRENO 2008

41
D56-A9

- FRACCIONAMIENTOS O COLONIAS**
- 1 LOS CAMTEROS
 - 2 BENTO JAREZ
 - 3 JARDINES DE LOS BELENES
 - 4 JARDINES DE LOS BELENES
 - 5 JARDINES DE LOS BELENES
 - 6 JARDINES DE LOS BELENES
 - 7 JARDINES DE LOS BELENES
 - 8 LOMAS DEL REFUGIO
 - 9 LOMAS DEL REFUGIO
 - 10 LOMAS DEL REFUGIO
 - 11 VILLAS DE GUADALUPE OTE
 - 12 VILLAS DE GUADALUPE OTE
 - 13 MIRADOR ESCONDIDO
 - 14 LA CORONILLA
 - 15 MESA COLORADA OTE
 - 16 MESA COLORADA OTE
 - 17 AGUINO DEL SALVADOR
 - 18 LA HIGUERA
 - 19 LOMAS DEL PEDREGAL
 - 20 ARRIOY HONDO OTE
 - 21 RINCÓN DEL AUDITORIO

MIEMBROS DEL CONSEJO	CONSEJO TECNICO CATASTRAL MUNICIPAL	INVITADOS AL CONSEJO
<p>1. NOMBRE Y CARGO</p> <p>2. NOMBRE Y CARGO</p> <p>3. NOMBRE Y CARGO</p> <p>4. NOMBRE Y CARGO</p> <p>5. NOMBRE Y CARGO</p> <p>6. NOMBRE Y CARGO</p> <p>7. NOMBRE Y CARGO</p> <p>8. NOMBRE Y CARGO</p> <p>9. NOMBRE Y CARGO</p> <p>10. NOMBRE Y CARGO</p>	<p>1. NOMBRE Y CARGO</p> <p>2. NOMBRE Y CARGO</p> <p>3. NOMBRE Y CARGO</p> <p>4. NOMBRE Y CARGO</p> <p>5. NOMBRE Y CARGO</p> <p>6. NOMBRE Y CARGO</p> <p>7. NOMBRE Y CARGO</p> <p>8. NOMBRE Y CARGO</p> <p>9. NOMBRE Y CARGO</p> <p>10. NOMBRE Y CARGO</p>	<p>1. NOMBRE Y CARGO</p> <p>2. NOMBRE Y CARGO</p> <p>3. NOMBRE Y CARGO</p> <p>4. NOMBRE Y CARGO</p> <p>5. NOMBRE Y CARGO</p> <p>6. NOMBRE Y CARGO</p> <p>7. NOMBRE Y CARGO</p> <p>8. NOMBRE Y CARGO</p> <p>9. NOMBRE Y CARGO</p> <p>10. NOMBRE Y CARGO</p>



SIMBOLOGÍA

- HANZANA
- CANELONES
- NOMBRE DE CALZAS
- NOMBRE DE CALLES
- VALOR DE AVENIDA
- COLONIAS
- 550** VALOR DE ZONA
- LIMITE DE RANGO
- LIMITE DE ZONA
- LIMITE DE COLONIA
- LIMITE MUNICIPAL
- 550** VALOR ZONA DE TRANSICION
- LIMITE ZONA DE TRANSICION

PROYECCION: UTM
NAD 83
Hoja 1 de 2

MIEMBROS DEL CONSEJO		CONSEJO TECNICO CATASTRAL MUNICIPAL	
SECRETARIO	CONSEJERO	SECRETARIO	CONSEJERO
...
INVITADOS AL CONSEJO		...	

FRACCIONAMIENTOS O COLONIAS	
1 LA PRIMAVERA	...
2 LA VENTA DEL ASTILLERO	...
3 CAMPO DE TIRO CLUB CINEGETICO	...
4 LOMAS DEL ASTILLERO	...
5 HACIENDAS DEL ASTILLERO	...
6 EJIDO DE LA PRIMAVERA	...

VALORES UNITARIOS DEL TERRENO 2008	
55	...
D65-D0	...

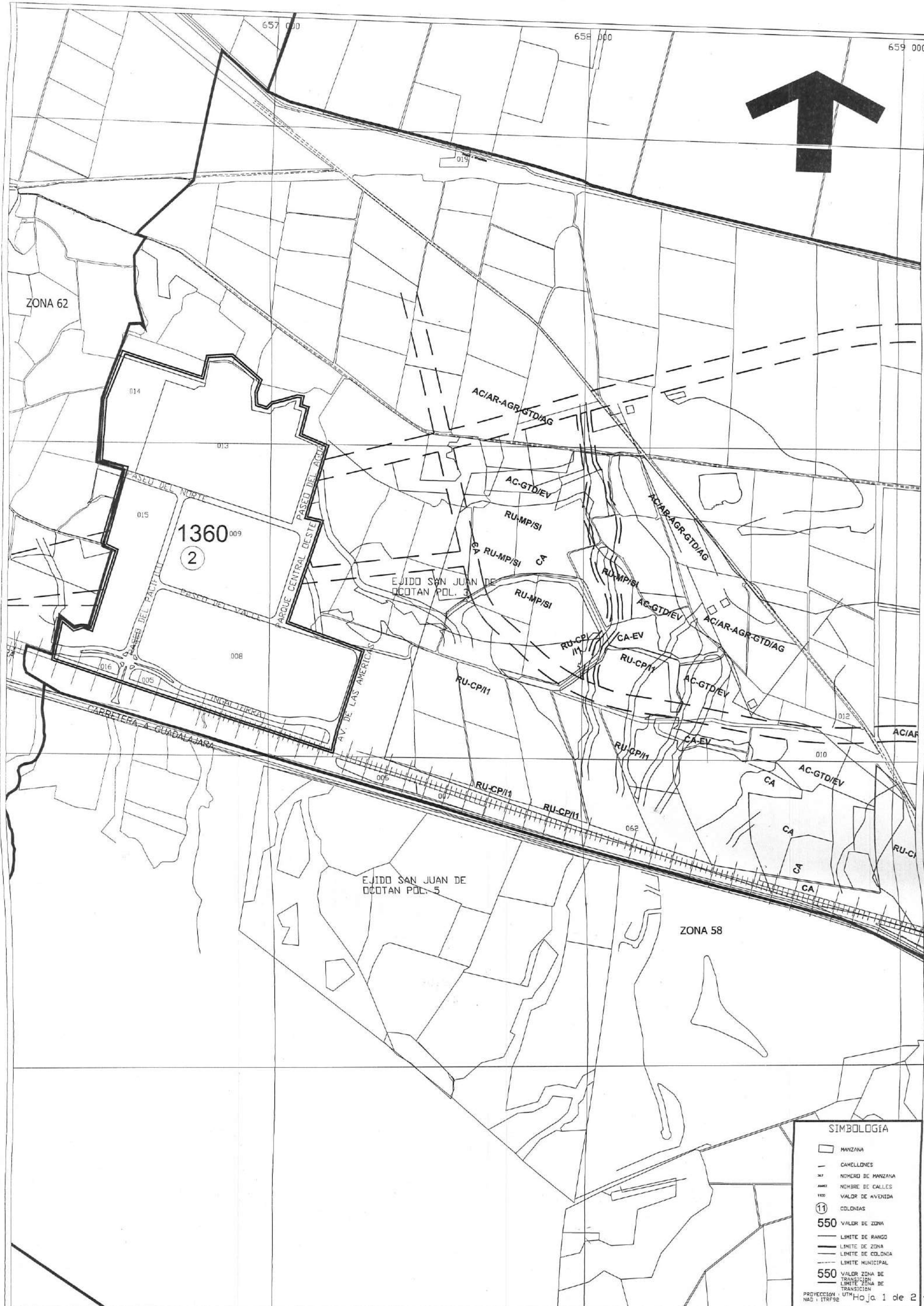


SIMBOLOGIA

- MANZANA
- CANELLONES
- 307 NOMBRE DE MANZANA
- 3003 NOMBRE DE CALLES
- 1106 VALOR DE AVENIDA
- ① COLONIAS
- 550 VALOR DE ZONA
- LIMITE DE RANGO
- LIMITE DE ZONA
- LIMITE DE COLONIA
- LIMITE MUNICIPAL
- 550 VALOR ZONA DE TRANSICION
- LIMITE ZONA DE TRANSICION

PROYECCION: NAD - ITRF92
Hoja 1 de

MIEMBROS DEL CONSEJO		CONSEJO TECNICO CATASTRAL MUNICIPAL		FRACCIONAMIENTOS O COLONIAS		VALORES UNITARIOS DEL TERRENO 2008
SECRETARIO	CONSEJERO	SECRETARIO	CONSEJERO	1 RANCHO CONTENTO	2 HAPICO	58 D65-F1
CONSEJERO	CONSEJERO	CONSEJERO	CONSEJERO	3 EL BAJIO II SECC.	4 EL BAJIO I SECC.	
CONSEJERO	CONSEJERO	CONSEJERO	CONSEJERO	5 UNIVERSIDAD CUAUHTEMOC	6 CAMPO LAGO	
CONSEJERO	CONSEJERO	CONSEJERO	CONSEJERO			
CONSEJERO	CONSEJERO	CONSEJERO	CONSEJERO			
CONSEJERO	CONSEJERO	CONSEJERO	CONSEJERO			



SIMBOLOGÍA

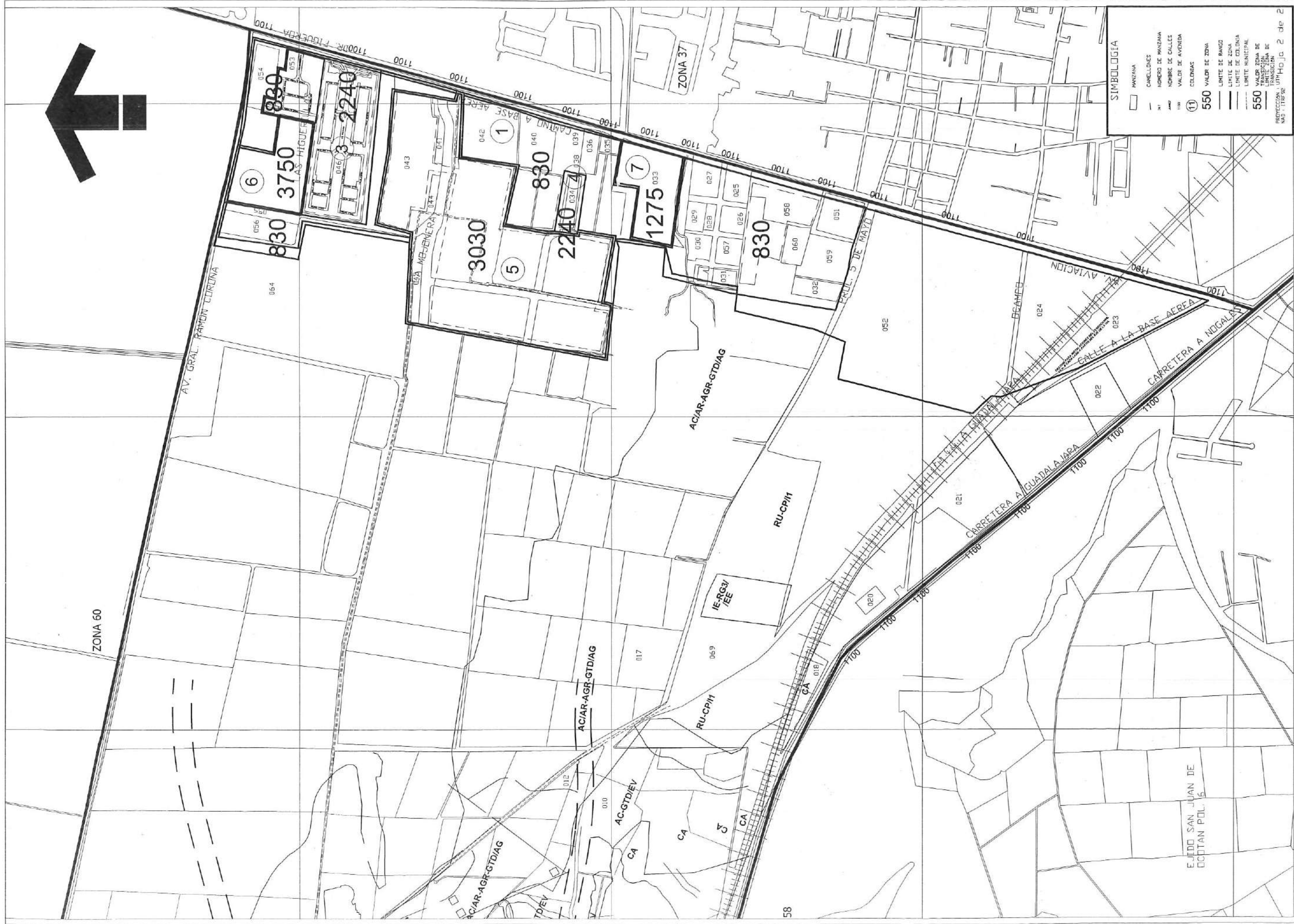
- MANZANA
- CAMELLONES
- NOMBRE DE MANZANA
- NOMBRE DE CALLES
- VALOR DE AVENIDA
- COLONIAS
- 550 VALOR DE ZONA
- LIMITE DE RANGO
- LIMITE DE ZONA
- LIMITE DE COLONIA
- LIMITE MUNICIPAL
- 550 VALOR ZONA DE TRANSICION
- LIMITE ZONA DE TRANSICION

PROYECCION NAD 1 19792 UTM Hoja 1 de 2

MIEMBROS DEL CONSEJO	CONSEJO TECNICO CATASTRAL MUNICIPAL	INVITADOS AL CONSEJO	FRACCIONAMIENTOS O COLONIAS
<p>1. PRESIDENTE DEL CONSEJO</p> <p>2. SECRETARIO DEL CONSEJO</p> <p>3. MIEMBRO DEL CONSEJO</p> <p>4. MIEMBRO DEL CONSEJO</p> <p>5. MIEMBRO DEL CONSEJO</p> <p>6. MIEMBRO DEL CONSEJO</p> <p>7. MIEMBRO DEL CONSEJO</p> <p>8. MIEMBRO DEL CONSEJO</p>	<p>1. DIRECTOR GENERAL DEL REGISTRO</p> <p>2. DIRECTOR GENERAL DEL CATASTRO</p> <p>3. DIRECTOR GENERAL DEL SERVICIO DE VALUACION</p> <p>4. DIRECTOR GENERAL DEL SERVICIO DE INFORMACION</p> <p>5. DIRECTOR GENERAL DEL SERVICIO DE ASISTENCIA TECNICA</p> <p>6. DIRECTOR GENERAL DEL SERVICIO DE ASISTENCIA JURIDICA</p> <p>7. DIRECTOR GENERAL DEL SERVICIO DE ASISTENCIA ECONOMICA</p> <p>8. DIRECTOR GENERAL DEL SERVICIO DE ASISTENCIA SOCIAL</p>	<p>1. REPRESENTANTE DEL MUNICIPIO</p> <p>2. REPRESENTANTE DEL ESTADO</p> <p>3. REPRESENTANTE DEL SECTOR PRIVADO</p> <p>4. REPRESENTANTE DEL SECTOR SOCIAL</p> <p>5. REPRESENTANTE DEL SECTOR EMPRESARIAL</p> <p>6. REPRESENTANTE DEL SECTOR ACADÉMICO</p> <p>7. REPRESENTANTE DEL SECTOR CULTURAL</p> <p>8. REPRESENTANTE DEL SECTOR DEPORTIVO</p>	<p>1 ZONA IND. SAN JUAN DE OCOTAN</p> <p>2 PARQUE INDUSTRIAL GUADALAJARA TECHNOLOGY PARK</p> <p>3 PORTA REAL</p> <p>4 ESSENCIA RESIDENCIAL</p> <p>5 SOLARES</p> <p>6 SOLÉ</p> <p>7 PARQUE INDUSTRIAL CITY PARK</p> <p>8 COTO ALTAMIRA</p>

VALORES UNITARIOS DEL TERRENO 2008

ZONA CATASTRAL	59
VALOR UNITARIO	D65-F0



SIMBOLOGIA

- MANZANA
- CANELLONES
- NUMERO DE MANZANA
- NOMBRE DE CALLES
- VALOR DE AVENIDA
- COLONIAS
- 550 VALOR DE ZONA
- LIMITE DE RANCHO
- LIMITE DE ZONA
- LIMITE DE COLONIA
- LIMITE MUNICIPAL
- 550 VALOR ZONA DE TRANSICION DE TRANSICION DE TRANSICION

PROYECCION: UTM, HOJA: 2 DE 2
 NAD 1989

VALORES UNITARIOS DEL TERRENO 2008

VALOR UNITARIO	59
VALOR UNITARIO	D65-F0

- FRACCIONAMIENTOS O COLONIAS**
- 1 ZONA IND. SAN JUAN DE COOTAN
 - 2 PARQUE INDUSTRIAL GUADAJARA TECHNOLOGY PARK
 - 3 PORTA REAL
 - 4 PARQUE INDUSTRIAL GUADAJARA RESIDENCIAL
 - 5 SOLARES
 - 6 PARQUE INDUSTRIAL CITY PARK
 - 7 PARQUE INDUSTRIAL CITY PARK
 - 8 COTO ALMIRA

MIEMBROS DEL CONSEJO		CONSEJO TECNICO CATASTRAL MUNICIPAL		INVITADOS AL CONSEJO	
Nombre	Funcion	Nombre	Funcion	Nombre	Funcion



SIMBOLOGIA

- MANZANA
- CALLEJONES
- INDICIO DE MANZANA
- NOMBRE DE CALLES
- VALOR DE AVENIDA
- COLONIAS
- 550 VALOR DE ZONA
- LIMITE DE RANCHO
- LIMITE DE ZONA
- LIMITE DE COLONIA
- LIMITE MUNICIPAL
- 550 VALOR ZONA DE TRANSICION

PROYECCION UTM Hoja 1 de 2
MAD 1:10000

VALORES UNITARIOS DEL TERRENO 2008

60

D55-G9

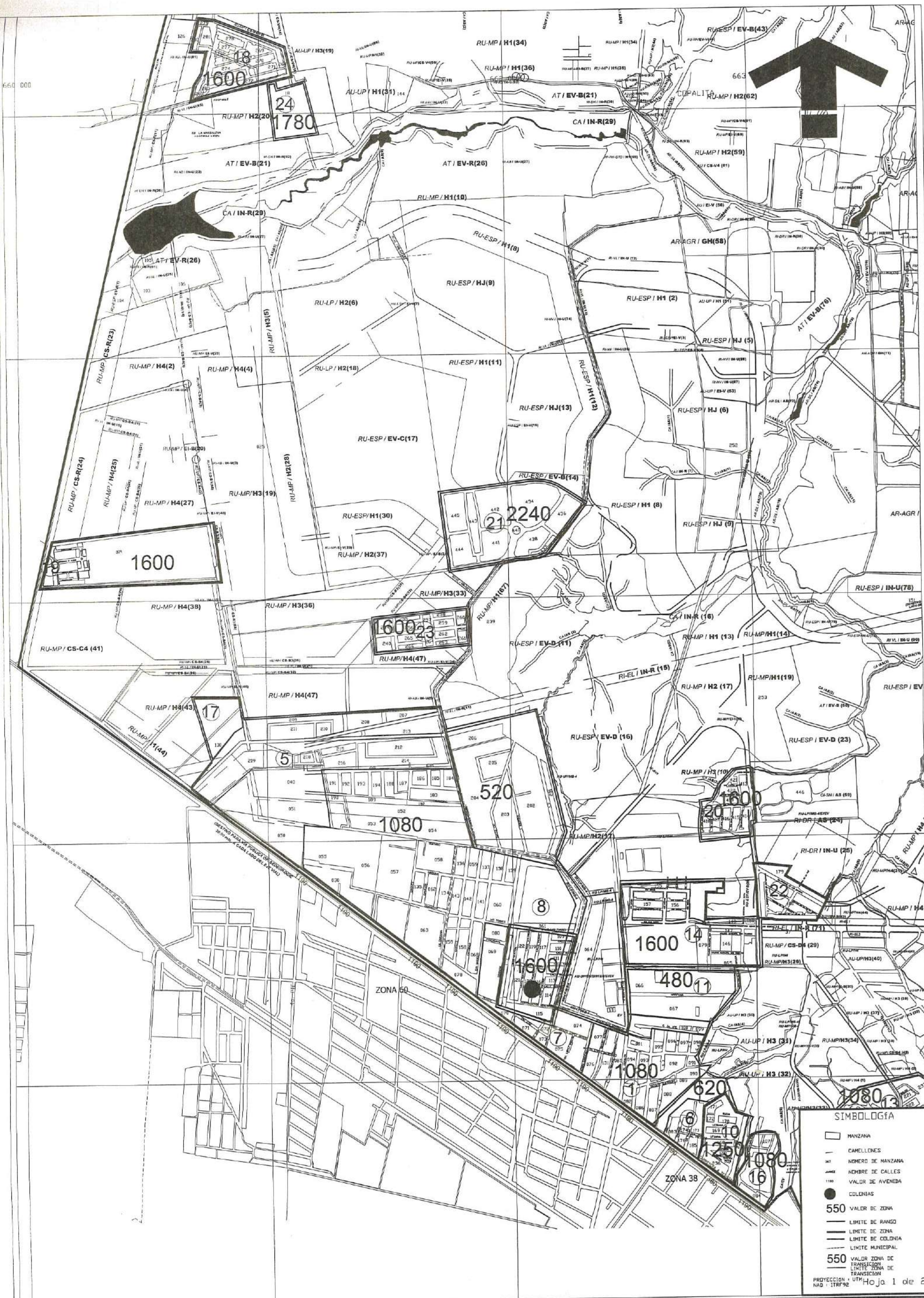
- FRACCIONAMIENTOS O COLONIAS**
- 1 JARDINES DE NUEVO MEXICO
 - 2 CLUB ECUESTRE INTERNACIONAL
 - 3 UNIDAD MILITAR
 - 4 HEROES NACIONALES
 - 5 RINCONES DE SAN ANTONIO (LA CHORISERA)
 - 6 PRADERAS DE SAN ANTONIO (LA CHORISERA)
 - 7 HEREDAS DE SAN ANTONIO
 - 8 TEC DE MONTERREY
 - 9 ANEXO A JARDINES DE NUEVO MEXICO
 - 11 ZONA MILITAR
 - 12 CASA BLANCA

MIEMBROS DEL CONSEJO

CONSEJO TECNICO CATASTRAL MUNICIPAL

INVITADOS AL CONSEJO

Nombre	Apellido	Profesion	Observaciones



SIMBOLOGÍA

- MANZANA
- CAMELONES
- NOMBRE DE MANZANA
- NOMBRE DE CALLES
- VALOR DE AVENIDA
- COLONIAS
- 550 VALOR DE ZONA
- LIMITE DE RANGO
- LIMITE DE ZONA
- LIMITE DE COLONIA
- LIMITE MUNICIPAL
- 550 VALOR ZONA DE TRANSICION
- LIMITE ZONA DE TRANSICION

PROYECCION UTM Hoja 1 de 2
NAD - 17F92

MIEMBROS DEL CONSEJO

SECRETARIO	CONSEJAL	CONSEJAL	CONSEJAL
CONSEJAL	CONSEJAL	CONSEJAL	CONSEJAL

CONSEJO TECNICO CATASTRAL MUNICIPAL

SECRETARIO	CONSEJAL	CONSEJAL	CONSEJAL
CONSEJAL	CONSEJAL	CONSEJAL	CONSEJAL

INVITADOS AL CONSEJO

CONSEJAL	CONSEJAL	CONSEJAL	CONSEJAL
CONSEJAL	CONSEJAL	CONSEJAL	CONSEJAL

FRACCIONAMIENTOS O COLONIAS

1 VICENTE GUERRERO	14 LOMAS DE SAN GONZALO
2 CLUB SAN PATRICIO	15 VALLE DE NUEVO MEXICO
3 FRACCIONAMIENTO LOS GUAYABOS	16 MIRAFLORES
4 COLINAS DEL RIO BLANCO	17 TERCER MILENIO
5 VILLAS DE LA LOMA	18 MISION CAPISTRANO
6 LOS ALAMOS	19 PUERTA DEL LLANO
7 LA PERQUERA	20 JARDINES DE SAN GONZALO
8 MARCELINO GARCIA BARRAGAN	21 CAMPO REAL I
10 JUAN GIL PRECIADO	22 BOSQUES DE LOS ENCINOS
11 ANEXO A VICENTE GUERRERO	23 VILLAS DEL VALLE
13 VILLAS DE NUEVO MEXICO	24 LAQO REAL
	25 EL ZAPOTE II

VALORES UNITARIOS DEL TERRENO 2008

ZONA CATASTRAL	61
VALOR UNITARIO	D55-H8



SIMBOLOGÍA

- MANZANA
- CANELONES
- 267 NÚMERO DE MANZANA
- 4403 NOMBRE DE CALLES
- 1100 VALOR DE AVENIDA
- COLONIAS
- 550 VALOR DE ZONA
- LIMITE DE RANGO
- LIMITE DE ZONA
- LIMITE DE COLONIA
- LIMITE MUNICIPAL
- 550 VALOR ZONA DE TRANSICION
- LIMITE ZONA DE TRANSICION

PROYECCION: UTM Hoja 2 de 2
NAD - ITRF92

MIEMBROS DEL CONSEJO		CONSEJO TECNICO CATASTRAL MUNICIPAL	
1. PRESIDENTE DEL CONSEJO	2. SECRETARIO DEL CONSEJO	1. PRESIDENTE DEL CONSEJO	2. SECRETARIO DEL CONSEJO
3. MIEMBRO DEL CONSEJO	4. MIEMBRO DEL CONSEJO	3. MIEMBRO DEL CONSEJO	4. MIEMBRO DEL CONSEJO
5. MIEMBRO DEL CONSEJO	6. MIEMBRO DEL CONSEJO	5. MIEMBRO DEL CONSEJO	6. MIEMBRO DEL CONSEJO
7. MIEMBRO DEL CONSEJO	8. MIEMBRO DEL CONSEJO	7. MIEMBRO DEL CONSEJO	8. MIEMBRO DEL CONSEJO
9. MIEMBRO DEL CONSEJO	10. MIEMBRO DEL CONSEJO	9. MIEMBRO DEL CONSEJO	10. MIEMBRO DEL CONSEJO
11. MIEMBRO DEL CONSEJO	12. MIEMBRO DEL CONSEJO	11. MIEMBRO DEL CONSEJO	12. MIEMBRO DEL CONSEJO
13. MIEMBRO DEL CONSEJO	14. MIEMBRO DEL CONSEJO	13. MIEMBRO DEL CONSEJO	14. MIEMBRO DEL CONSEJO
15. MIEMBRO DEL CONSEJO	16. MIEMBRO DEL CONSEJO	15. MIEMBRO DEL CONSEJO	16. MIEMBRO DEL CONSEJO
17. MIEMBRO DEL CONSEJO	18. MIEMBRO DEL CONSEJO	17. MIEMBRO DEL CONSEJO	18. MIEMBRO DEL CONSEJO
19. MIEMBRO DEL CONSEJO	20. MIEMBRO DEL CONSEJO	19. MIEMBRO DEL CONSEJO	20. MIEMBRO DEL CONSEJO
21. MIEMBRO DEL CONSEJO	22. MIEMBRO DEL CONSEJO	21. MIEMBRO DEL CONSEJO	22. MIEMBRO DEL CONSEJO
23. MIEMBRO DEL CONSEJO	24. MIEMBRO DEL CONSEJO	23. MIEMBRO DEL CONSEJO	24. MIEMBRO DEL CONSEJO
25. MIEMBRO DEL CONSEJO	26. MIEMBRO DEL CONSEJO	25. MIEMBRO DEL CONSEJO	26. MIEMBRO DEL CONSEJO
27. MIEMBRO DEL CONSEJO	28. MIEMBRO DEL CONSEJO	27. MIEMBRO DEL CONSEJO	28. MIEMBRO DEL CONSEJO
29. MIEMBRO DEL CONSEJO	30. MIEMBRO DEL CONSEJO	29. MIEMBRO DEL CONSEJO	30. MIEMBRO DEL CONSEJO
31. MIEMBRO DEL CONSEJO	32. MIEMBRO DEL CONSEJO	31. MIEMBRO DEL CONSEJO	32. MIEMBRO DEL CONSEJO
33. MIEMBRO DEL CONSEJO	34. MIEMBRO DEL CONSEJO	33. MIEMBRO DEL CONSEJO	34. MIEMBRO DEL CONSEJO
35. MIEMBRO DEL CONSEJO	36. MIEMBRO DEL CONSEJO	35. MIEMBRO DEL CONSEJO	36. MIEMBRO DEL CONSEJO
37. MIEMBRO DEL CONSEJO	38. MIEMBRO DEL CONSEJO	37. MIEMBRO DEL CONSEJO	38. MIEMBRO DEL CONSEJO
39. MIEMBRO DEL CONSEJO	40. MIEMBRO DEL CONSEJO	39. MIEMBRO DEL CONSEJO	40. MIEMBRO DEL CONSEJO
41. MIEMBRO DEL CONSEJO	42. MIEMBRO DEL CONSEJO	41. MIEMBRO DEL CONSEJO	42. MIEMBRO DEL CONSEJO
43. MIEMBRO DEL CONSEJO	44. MIEMBRO DEL CONSEJO	43. MIEMBRO DEL CONSEJO	44. MIEMBRO DEL CONSEJO
45. MIEMBRO DEL CONSEJO	46. MIEMBRO DEL CONSEJO	45. MIEMBRO DEL CONSEJO	46. MIEMBRO DEL CONSEJO
47. MIEMBRO DEL CONSEJO	48. MIEMBRO DEL CONSEJO	47. MIEMBRO DEL CONSEJO	48. MIEMBRO DEL CONSEJO
49. MIEMBRO DEL CONSEJO	50. MIEMBRO DEL CONSEJO	49. MIEMBRO DEL CONSEJO	50. MIEMBRO DEL CONSEJO
51. MIEMBRO DEL CONSEJO	52. MIEMBRO DEL CONSEJO	51. MIEMBRO DEL CONSEJO	52. MIEMBRO DEL CONSEJO
53. MIEMBRO DEL CONSEJO	54. MIEMBRO DEL CONSEJO	53. MIEMBRO DEL CONSEJO	54. MIEMBRO DEL CONSEJO
55. MIEMBRO DEL CONSEJO	56. MIEMBRO DEL CONSEJO	55. MIEMBRO DEL CONSEJO	56. MIEMBRO DEL CONSEJO
57. MIEMBRO DEL CONSEJO	58. MIEMBRO DEL CONSEJO	57. MIEMBRO DEL CONSEJO	58. MIEMBRO DEL CONSEJO
59. MIEMBRO DEL CONSEJO	60. MIEMBRO DEL CONSEJO	59. MIEMBRO DEL CONSEJO	60. MIEMBRO DEL CONSEJO
61. MIEMBRO DEL CONSEJO	62. MIEMBRO DEL CONSEJO	61. MIEMBRO DEL CONSEJO	62. MIEMBRO DEL CONSEJO
63. MIEMBRO DEL CONSEJO	64. MIEMBRO DEL CONSEJO	63. MIEMBRO DEL CONSEJO	64. MIEMBRO DEL CONSEJO
65. MIEMBRO DEL CONSEJO	66. MIEMBRO DEL CONSEJO	65. MIEMBRO DEL CONSEJO	66. MIEMBRO DEL CONSEJO
67. MIEMBRO DEL CONSEJO	68. MIEMBRO DEL CONSEJO	67. MIEMBRO DEL CONSEJO	68. MIEMBRO DEL CONSEJO
69. MIEMBRO DEL CONSEJO	70. MIEMBRO DEL CONSEJO	69. MIEMBRO DEL CONSEJO	70. MIEMBRO DEL CONSEJO
71. MIEMBRO DEL CONSEJO	72. MIEMBRO DEL CONSEJO	71. MIEMBRO DEL CONSEJO	72. MIEMBRO DEL CONSEJO
73. MIEMBRO DEL CONSEJO	74. MIEMBRO DEL CONSEJO	73. MIEMBRO DEL CONSEJO	74. MIEMBRO DEL CONSEJO
75. MIEMBRO DEL CONSEJO	76. MIEMBRO DEL CONSEJO	75. MIEMBRO DEL CONSEJO	76. MIEMBRO DEL CONSEJO
77. MIEMBRO DEL CONSEJO	78. MIEMBRO DEL CONSEJO	77. MIEMBRO DEL CONSEJO	78. MIEMBRO DEL CONSEJO
79. MIEMBRO DEL CONSEJO	80. MIEMBRO DEL CONSEJO	79. MIEMBRO DEL CONSEJO	80. MIEMBRO DEL CONSEJO
81. MIEMBRO DEL CONSEJO	82. MIEMBRO DEL CONSEJO	81. MIEMBRO DEL CONSEJO	82. MIEMBRO DEL CONSEJO
83. MIEMBRO DEL CONSEJO	84. MIEMBRO DEL CONSEJO	83. MIEMBRO DEL CONSEJO	84. MIEMBRO DEL CONSEJO
85. MIEMBRO DEL CONSEJO	86. MIEMBRO DEL CONSEJO	85. MIEMBRO DEL CONSEJO	86. MIEMBRO DEL CONSEJO
87. MIEMBRO DEL CONSEJO	88. MIEMBRO DEL CONSEJO	87. MIEMBRO DEL CONSEJO	88. MIEMBRO DEL CONSEJO
89. MIEMBRO DEL CONSEJO	90. MIEMBRO DEL CONSEJO	89. MIEMBRO DEL CONSEJO	90. MIEMBRO DEL CONSEJO
91. MIEMBRO DEL CONSEJO	92. MIEMBRO DEL CONSEJO	91. MIEMBRO DEL CONSEJO	92. MIEMBRO DEL CONSEJO
93. MIEMBRO DEL CONSEJO	94. MIEMBRO DEL CONSEJO	93. MIEMBRO DEL CONSEJO	94. MIEMBRO DEL CONSEJO
95. MIEMBRO DEL CONSEJO	96. MIEMBRO DEL CONSEJO	95. MIEMBRO DEL CONSEJO	96. MIEMBRO DEL CONSEJO
97. MIEMBRO DEL CONSEJO	98. MIEMBRO DEL CONSEJO	97. MIEMBRO DEL CONSEJO	98. MIEMBRO DEL CONSEJO
99. MIEMBRO DEL CONSEJO	100. MIEMBRO DEL CONSEJO	99. MIEMBRO DEL CONSEJO	100. MIEMBRO DEL CONSEJO

FRACCIONAMIENTOS O COLONIAS	
1 VICENTE GUERRERO	14 LOMAS DE SAN GONZALO
2 CLUB SAN PATRICIO	15 VALLE DE NUEVO MEXICO
3 FRACCIONAMIENTO LOS GUAYABOS	16 MIRALORES
4 COLINAS DEL RIO BLANCO	17 TERCER MILENIO
5 VILLAS DE LA LOMA	18 MISION CAPISTRANO
6 LOS ALAMITOS	19 PUERTA DEL LLANO
7 LA PERQUERA	20 JARDINES DE SAN GONZALO
8 MARCELINO GARCIA BARRAGAN	21 CAMPO REAL
10 JUAN GIL PRECIADO	22 BOSQUES DE LOS ENCINOS
11 ANEXO A VICENTE GUERRERO	23 VILLAS DEL VALLE
13 VILLAS DE NUEVO MEXICO	24 LAGO REAL
	25 EL ZAPOTE II

VALORES UNITARIOS DEL TERRENO 2008	
61	550
D55-H8	



SIMBOLOGÍA

- MANZANA
- CAMELLONES
- NÚMERO DE MANZANA
- NOMBRE DE CALLES
- VALOR DE AVENIDA
- COLONIAS
- ⑪ VALOR DE ZONA
- LÍMITE DE RANGO
- LÍMITE DE ZONA
- LÍMITE DE COLONIA
- LÍMITE MUNICIPAL
- 550 VALOR ZONA DE TRANSICIÓN
- LÍMITE ZONA DE TRANSICIÓN

PROYECCIÓN: UTM
 HAD: ITR93

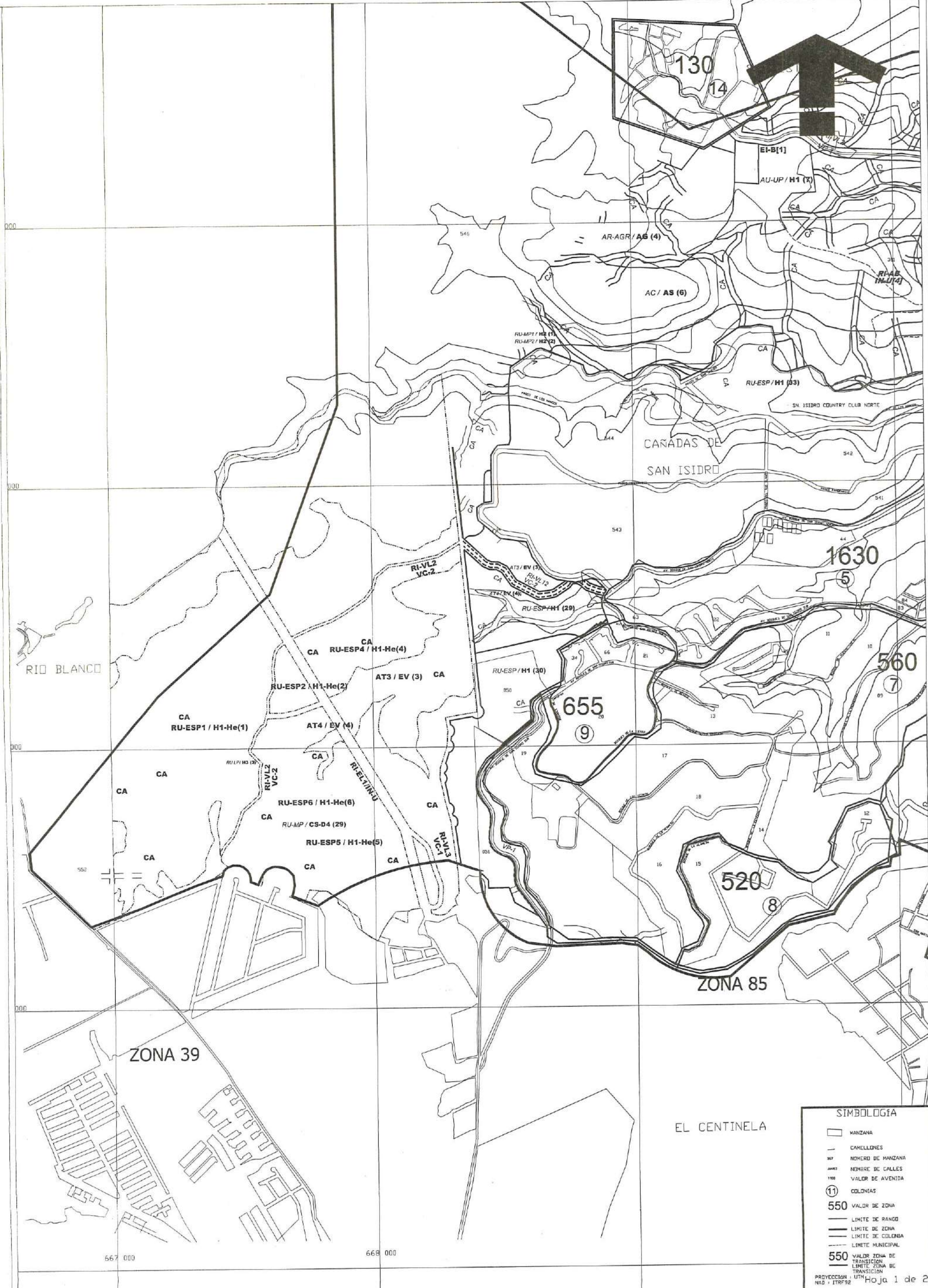
VALORES UNITARIOS DEL TERRENO 2008

62
 D55-E9

FRACCIONAMIENTOS O COLONIAS

- 1 NEXTPAC
- 2 LA SOLEDAD

MIEMBROS DEL CONSEJO		CONSEJO TÉCNICO CATASTRAL MUNICIPAL	
SECRETARIO GENERAL	DR. JOSÉ ANTONIO GARCÍA	SECRETARIO GENERAL	DR. JOSÉ ANTONIO GARCÍA
SECRETARIO DE ADMINISTRACIÓN	DR. JOSÉ ANTONIO GARCÍA	SECRETARIO DE ADMINISTRACIÓN	DR. JOSÉ ANTONIO GARCÍA
SECRETARIO DE FISCALÍA	DR. JOSÉ ANTONIO GARCÍA	SECRETARIO DE FISCALÍA	DR. JOSÉ ANTONIO GARCÍA
SECRETARIO DE LEGISLACIÓN	DR. JOSÉ ANTONIO GARCÍA	SECRETARIO DE LEGISLACIÓN	DR. JOSÉ ANTONIO GARCÍA
SECRETARIO DE PLANIFICACIÓN	DR. JOSÉ ANTONIO GARCÍA	SECRETARIO DE PLANIFICACIÓN	DR. JOSÉ ANTONIO GARCÍA
SECRETARIO DE EVALUACIÓN	DR. JOSÉ ANTONIO GARCÍA	SECRETARIO DE EVALUACIÓN	DR. JOSÉ ANTONIO GARCÍA
SECRETARIO DE INVESTIGACIÓN	DR. JOSÉ ANTONIO GARCÍA	SECRETARIO DE INVESTIGACIÓN	DR. JOSÉ ANTONIO GARCÍA
SECRETARIO DE PROMOCIÓN	DR. JOSÉ ANTONIO GARCÍA	SECRETARIO DE PROMOCIÓN	DR. JOSÉ ANTONIO GARCÍA
SECRETARIO DE ASesorÍA	DR. JOSÉ ANTONIO GARCÍA	SECRETARIO DE ASesorÍA	DR. JOSÉ ANTONIO GARCÍA
SECRETARIO DE RELACIONES PÚBLICAS	DR. JOSÉ ANTONIO GARCÍA	SECRETARIO DE RELACIONES PÚBLICAS	DR. JOSÉ ANTONIO GARCÍA
SECRETARIO DE SERVICIOS	DR. JOSÉ ANTONIO GARCÍA	SECRETARIO DE SERVICIOS	DR. JOSÉ ANTONIO GARCÍA
SECRETARIO DE SISTEMAS DE INFORMACIÓN	DR. JOSÉ ANTONIO GARCÍA	SECRETARIO DE SISTEMAS DE INFORMACIÓN	DR. JOSÉ ANTONIO GARCÍA
SECRETARIO DE TRÁFICO Y SEGURIDAD	DR. JOSÉ ANTONIO GARCÍA	SECRETARIO DE TRÁFICO Y SEGURIDAD	DR. JOSÉ ANTONIO GARCÍA
SECRETARIO DE VIVIENDA	DR. JOSÉ ANTONIO GARCÍA	SECRETARIO DE VIVIENDA	DR. JOSÉ ANTONIO GARCÍA
SECRETARIO DE ZONIFICACIÓN	DR. JOSÉ ANTONIO GARCÍA	SECRETARIO DE ZONIFICACIÓN	DR. JOSÉ ANTONIO GARCÍA
SECRETARIO DE OTRAS ASesorÍAS	DR. JOSÉ ANTONIO GARCÍA	SECRETARIO DE OTRAS ASesorÍAS	DR. JOSÉ ANTONIO GARCÍA



SIMBOLOGÍA

- MANZANA
- CAÑELLONES
- 307 NOMBRE DE MANZANA
- 4403 NOMBRE DE CALLES
- 1100 VALOR DE AVENIDA
- ⑪ COLONIAS
- 550 VALOR DE ZONA
- LIMITE DE RANCHO
- LIMITE DE ZONA
- LIMITE DE COLONIA
- LIMITE MUNICIPAL
- 550 VALOR ZONA DE TRANSICION
- LIMITE ZONA DE TRANSICION

PROYECCION: UTM
HAB. 1 TRF 92

MIEMBROS DEL CONSEJO		CONSEJO TECNICO CATASTRAL MUNICIPAL	
<p>SECRETARIO GENERAL</p> <p>SECRETARIO GENERAL ADJUNTO</p> <p>SECRETARIO GENERAL ADJUNTO</p> <p>SECRETARIO GENERAL ADJUNTO</p> <p>SECRETARIO GENERAL ADJUNTO</p>	<p>SECRETARIO GENERAL</p> <p>SECRETARIO GENERAL ADJUNTO</p> <p>SECRETARIO GENERAL ADJUNTO</p> <p>SECRETARIO GENERAL ADJUNTO</p> <p>SECRETARIO GENERAL ADJUNTO</p>	<p>SECRETARIO GENERAL</p> <p>SECRETARIO GENERAL ADJUNTO</p> <p>SECRETARIO GENERAL ADJUNTO</p> <p>SECRETARIO GENERAL ADJUNTO</p> <p>SECRETARIO GENERAL ADJUNTO</p>	<p>SECRETARIO GENERAL</p> <p>SECRETARIO GENERAL ADJUNTO</p> <p>SECRETARIO GENERAL ADJUNTO</p> <p>SECRETARIO GENERAL ADJUNTO</p> <p>SECRETARIO GENERAL ADJUNTO</p>
INVITADOS AL CONSEJO			
<p>SECRETARIO GENERAL</p> <p>SECRETARIO GENERAL ADJUNTO</p> <p>SECRETARIO GENERAL ADJUNTO</p> <p>SECRETARIO GENERAL ADJUNTO</p> <p>SECRETARIO GENERAL ADJUNTO</p>	<p>SECRETARIO GENERAL</p> <p>SECRETARIO GENERAL ADJUNTO</p> <p>SECRETARIO GENERAL ADJUNTO</p> <p>SECRETARIO GENERAL ADJUNTO</p> <p>SECRETARIO GENERAL ADJUNTO</p>	<p>SECRETARIO GENERAL</p> <p>SECRETARIO GENERAL ADJUNTO</p> <p>SECRETARIO GENERAL ADJUNTO</p> <p>SECRETARIO GENERAL ADJUNTO</p> <p>SECRETARIO GENERAL ADJUNTO</p>	<p>SECRETARIO GENERAL</p> <p>SECRETARIO GENERAL ADJUNTO</p> <p>SECRETARIO GENERAL ADJUNTO</p> <p>SECRETARIO GENERAL ADJUNTO</p> <p>SECRETARIO GENERAL ADJUNTO</p>

FRACCIONAMIENTOS O COLONIAS

- 1 MESA COLORADA
- 2 MESA COLORADA PONIENTE
- 3 MESA DE LOS OCOTES NORTE
- 4 VILLAS DE GUADALUPE NORTE
- 5 CAÑADAS 1ERA. SECCION
- 6 CAÑADAS 2DA. SECCION
- 7 CAÑADAS 3ERA. SECCION
- 8 CAÑADAS 4TA. SECCION
- 9 CAÑADAS 5TA. SECCION
- 11 LOMAS DE SAN MIGUEL
- 12 RANCHO COLORADO
- 13 POBLADO DE SAN ISIDRO
- 14 POBLADO DE SAN ESTEBAN

VALORES UNITARIOS DEL TERRENO 2008

63
D65-18



SIMBOLOGIA

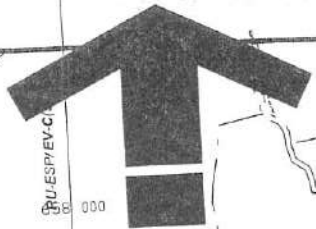
- MANZANA
- CAMELLONES
- 367 NOMBRE DE MANZANA
- 1000 NOMBRE DE CALLES
- 1000 VALOR DE AVENIDA
- ⑪ COLONIAS
- 550 VALOR DE ZONA
- LIMITE DE RANGO
- LIMITE DE MANZANA
- LIMITE DE COLONIA
- LIMITE MUNICIPAL
- 550 VALOR ZONA DE TRANSICION
- LIMITE ZONA DE TRANSICION
- LIMITE ZONA DE TRANSICION

PROYECCION NAD - ITRF92 UTM Hoja 2 de 2

MIEMBROS DEL CONSEJO		CONSEJO TECNICO CATASTRAL MUNICIPAL		FRACCIONAMIENTOS O COLONIAS	
SECRETARIO	CONSEJERO	SECRETARIO	CONSEJERO	1 MESA COLORADA	2 MESA COLORADA PONIENTE
CONSEJERO	CONSEJERO	CONSEJERO	CONSEJERO	3 MESA DE LOS DOTES NORTE	4 VILLAS DE GUADALUPE NORTE
CONSEJERO	CONSEJERO	CONSEJERO	CONSEJERO	5 CANADAS 1ERA. SECCION	6 CANADAS 2DA. SECCION
CONSEJERO	CONSEJERO	CONSEJERO	CONSEJERO	7 CANADAS 3ERA. SECCION	8 CANADAS 4TA. SECCION
CONSEJERO	CONSEJERO	CONSEJERO	CONSEJERO	9 CANADAS 5TA. SECCION	10 CANADAS 6TA. SECCION
CONSEJERO	CONSEJERO	CONSEJERO	CONSEJERO	11 LOMAS DE SAN MIGUEL	12 RANCHO COLORADO
CONSEJERO	CONSEJERO	CONSEJERO	CONSEJERO	13 POBLADO DE SAN ISIDRO	14 POBLADO DE SAN ESTEBAN

VALORES UNITARIOS DEL TERRENO 2008

ZONA GENERAL UGA	63
VALOR UNITARIO	D65-18



SIMBOLOGÍA

- MANZANA
- CAMELONES
- 361 NOMBRE DE MANZANA
- 1100 NOMBRE DE CALLES
- 1100 VALOR DE AVENIDA
- ① COLONIAS
- 550 VALOR DE ZONA
- LIMITE DE RANGO
- LIMITE DE ZONA
- LIMITE DE COLONIA
- LIMITE MUNICIPAL
- 550 VALOR ZONA DE TRANSICION
- LIMITE ZONA DE TRANSICION

PROYECCION: UTM Hoja 1
NAD - 1979

VALORES UNITARIOS DEL TERRENO 2008

6
D5

- FRACCIONAMIENTOS Y COLONIAS**
- 1 TESISTAN
 - 2 REVOLUCION
 - 3 HACIENDAS DE ZAPOPAN
 - 4 SANTA LUCIA
 - 5 LAS AGUILAS
 - 6 EL HUMEDO
 - 7 LAS PALOMAS
 - 8 LOMA CHICA
 - 9 LOMAS DE TESISTAN
 - 10 LA JOYITA
 - 11 SAN FRANCISCO EJIDAL
 - 12 ROBERTO GREGO
 - 13 PRADOS DE SANTA LUCIA
 - 14 LA MAGDALENA
 - 15 RES. CAMPESTRE LOS MANZANOS
 - 16 VILLAS DE TESISTAN
 - 17 SAN JOSÉ EJIDAL
 - 18 LAS PALOMAS
 - 19 LOS FRESNOS
 - 20 PARQUES TESISTAN
 - 21 RESIDENCIAL TESISTAN
 - 22 LOS ANGELES
 - 23 PRADERAS DE TESISTAN
 - 24 HACIENDA LAS PALOMAS
 - 25 VISTAS DE TESISTAN
 - 26 REAL DE LAS LOMAS
 - 27 MARTELL DEL VALLE
 - 28 SAN FRANCISCO
 - 29 LOS MOLINOS

CONSEJO TECNICO CATASTRAL MUNICIPAL

MIEMBROS DEL CONSEJO	INVITADOS AL CONSEJO
<p>SECRETARIO GENERAL</p> <p>SECRETARIO DE ADMINISTRACION</p> <p>SECRETARIO DE ASISTENCIA</p> <p>SECRETARIO DE LEGISLACION</p> <p>SECRETARIO DE ECONOMIA</p> <p>SECRETARIO DE EDUCACION</p> <p>SECRETARIO DE CULTURA</p> <p>SECRETARIO DE DEPORTES</p> <p>SECRETARIO DE TURISMO</p> <p>SECRETARIO DE SALUD</p> <p>SECRETARIO DE VIVIENDA</p> <p>SECRETARIO DE OBRAS PUBLICAS</p> <p>SECRETARIO DE TRANSPORTES</p> <p>SECRETARIO DE INDUSTRIA</p> <p>SECRETARIO DE AGRICULTURA</p> <p>SECRETARIO DE COMERCIO</p> <p>SECRETARIO DE ENERGIA</p> <p>SECRETARIO DE MEDIO AMBIENTE</p> <p>SECRETARIO DE CULTURA POPULAR</p> <p>SECRETARIO DE FERIA</p> <p>SECRETARIO DE TURISMO</p> <p>SECRETARIO DE DEPORTES</p> <p>SECRETARIO DE VIVIENDA</p> <p>SECRETARIO DE OBRAS PUBLICAS</p> <p>SECRETARIO DE TRANSPORTES</p> <p>SECRETARIO DE INDUSTRIA</p> <p>SECRETARIO DE AGRICULTURA</p> <p>SECRETARIO DE COMERCIO</p> <p>SECRETARIO DE ENERGIA</p> <p>SECRETARIO DE MEDIO AMBIENTE</p> <p>SECRETARIO DE CULTURA POPULAR</p> <p>SECRETARIO DE FERIA</p>	<p>SECRETARIO GENERAL</p> <p>SECRETARIO DE ADMINISTRACION</p> <p>SECRETARIO DE ASISTENCIA</p> <p>SECRETARIO DE LEGISLACION</p> <p>SECRETARIO DE ECONOMIA</p> <p>SECRETARIO DE EDUCACION</p> <p>SECRETARIO DE CULTURA</p> <p>SECRETARIO DE DEPORTES</p> <p>SECRETARIO DE TURISMO</p> <p>SECRETARIO DE SALUD</p> <p>SECRETARIO DE VIVIENDA</p> <p>SECRETARIO DE OBRAS PUBLICAS</p> <p>SECRETARIO DE TRANSPORTES</p> <p>SECRETARIO DE INDUSTRIA</p> <p>SECRETARIO DE AGRICULTURA</p> <p>SECRETARIO DE COMERCIO</p> <p>SECRETARIO DE ENERGIA</p> <p>SECRETARIO DE MEDIO AMBIENTE</p> <p>SECRETARIO DE CULTURA POPULAR</p> <p>SECRETARIO DE FERIA</p>



SIMBOLOGÍA

	MANZANA
	CAMELONES
	NOMBRE DE CALLES
	VALOR DE AVENIDA
	COLONIAS
	VALOR DE ZONA
	LIMITE DE RANGO
	LIMITE DE ZONA
	LIMITE DE COLONIA
	LIMITE MUNICIPAL
	VALOR ZONA DE TRANSICION
	LIMITE ZONA DE TRANSICION

PROYECCION UTM Hoja 2 de 2
NAD 83 ITRF 92

VALORES UNITARIOS DEL TERRENO 2008

ZONA CATASTRAL	64
VALOR UNITARIO	D55-F8

MIEMBROS DEL CONSEJO

CONSEJO TECNICO CATASTRAL MUNICIPAL	CONSEJO MUNICIPAL	CONSEJO DE MANZANAS	CONSEJO DE COLONIAS
CONSEJO DE MANZANAS	CONSEJO DE COLONIAS	CONSEJO DE MANZANAS	CONSEJO DE COLONIAS
CONSEJO DE MANZANAS	CONSEJO DE COLONIAS	CONSEJO DE MANZANAS	CONSEJO DE COLONIAS
CONSEJO DE MANZANAS	CONSEJO DE COLONIAS	CONSEJO DE MANZANAS	CONSEJO DE COLONIAS

INVITADOS AL CONSEJO

CONSEJO MUNICIPAL	CONSEJO DE MANZANAS	CONSEJO DE COLONIAS
CONSEJO MUNICIPAL	CONSEJO DE MANZANAS	CONSEJO DE COLONIAS
CONSEJO MUNICIPAL	CONSEJO DE MANZANAS	CONSEJO DE COLONIAS
CONSEJO MUNICIPAL	CONSEJO DE MANZANAS	CONSEJO DE COLONIAS

FRACCIONAMIENTOS O COLONIAS

1 TESISTAN	17 SAN JOSE EJIDAL
2 REVOLUCION	18 LAS PALOMAS
3 HACIENDAS DE ZAPOPAN	19 LOS FRESNOS
4 SANTA LUCIA	20 PARQUES TESISTAN
5 LAS AGUJAS	21 RESIDENCIAL TESISTAN
6 EL HUMEDO	22 LOS ANGELES
7 LAS PALOMAS	23 PRADERAS DE TESISTAN
8 LOMA CHICA	24 HACIENDA LAS PALOMAS
9 LOMAS DE TESISTAN	25 VISTAS DE TESISTAN
10 LA JOVITA	26 REAL DE LAS LOMAS
11 SAN FRANCISCO EJIDAL	27 MARTELL DEL VALLE
12 ROBERTO ORCIZO	28 SAN FRANCISCO
13 PRADOS DE SANTA LUCIA	29 LOS MOLINOS
14 LA MAGDALENA	
15 RES. CAMPESTRE LOS MANZANOS	
16 VILLAS DE TESISTAN	



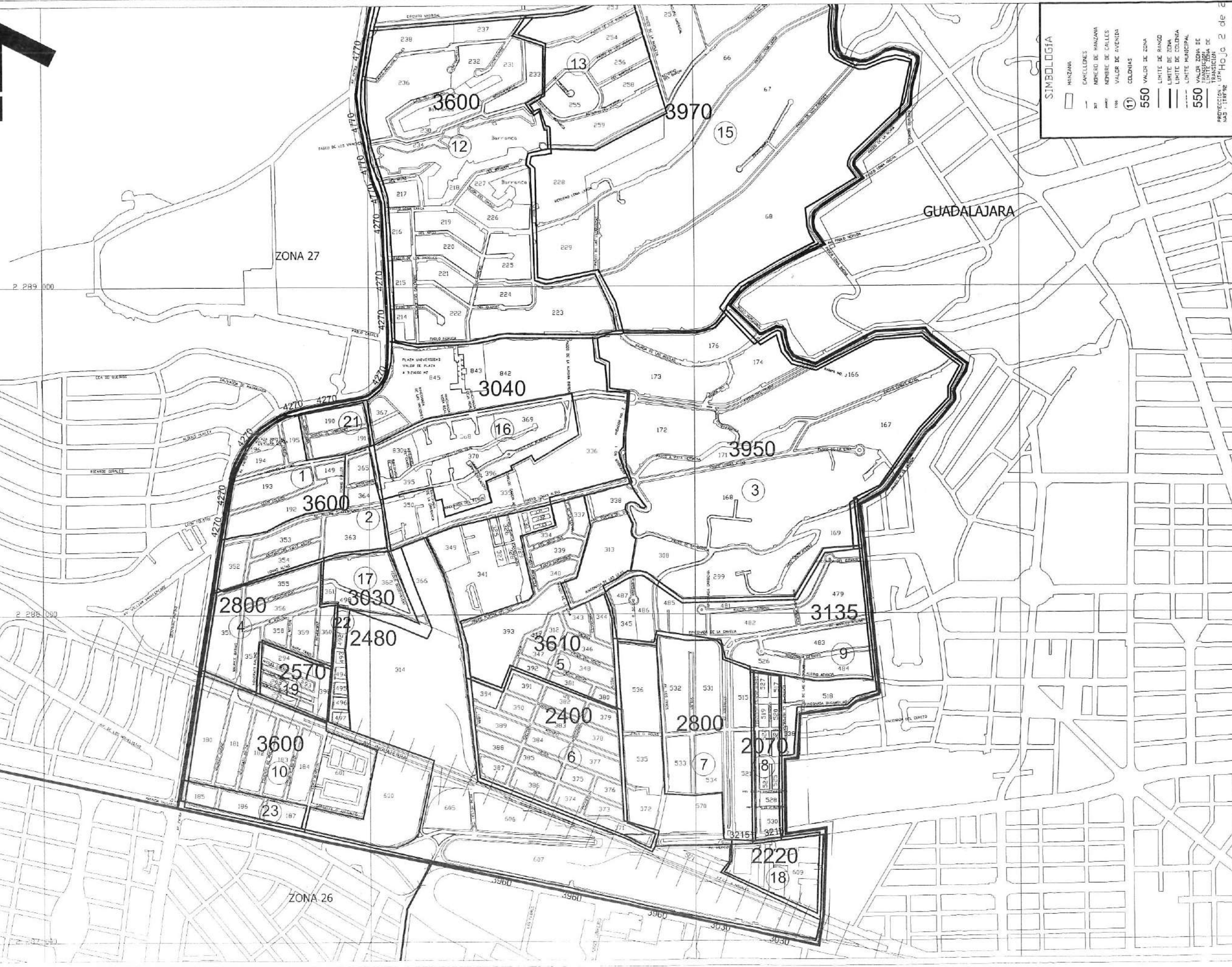

SIMBOLOGÍA

- MANZANA
- CAPILLONES
- NOMBRE DE MANZANA
- NOMBRE DE CALLES
- VALOR DE AVENIDA
- COLONIAS
- 550 VALOR DE ZONA
- LIMITE DE RANGO
- LIMITE DE ZONA
- LIMITE DE COLONIA
- 550 VALOR ZONA DE TRANSICION
- TRANSECCION DE TRANSICION

PROYECCION: UTM Hoja: 1 de 2
MAG: 1:100,000

VALORES UNITARIOS DEL TERRENO 2008	
VALOR UNITARIO	65
VALOR DE AVENIDA	
VALOR DE ZONA	
VALOR DE COLONIA	
VALOR DE TRANSICION	
D65-H2	

MEMBROS DEL CONSEJO	CONSEJO TECNICO CATASTRAL MUNICIPAL	INVITADOS AL CONSEJO	FRACCIONAMIENTOS O COLONIAS
<p>1. JARDINES UNIVERSIDAD OTE</p> <p>2. LA PATRIA UNIVERSIDAD</p> <p>3. LINDAS DE LA PATRIA OTE</p> <p>4. LINDAS DE LA PATRIA OTE</p> <p>5. LINDAS ALTAS</p> <p>6. LINDAS ALTAS</p> <p>7. LAS FLORES DEL VALLE</p> <p>8. PENS. UNIDAD 5 DE FEBRERO</p> <p>9. RINCÓNADA SANTA RITA</p> <p>10. SANTA ISABEL</p> <p>11. SANTA ISABEL</p> <p>12. VILLA UNIVERSIDAD</p>	<p>13. SAN VICENTE</p> <p>14. REAL SAN BERNARDO</p> <p>15. COLINAS DE SAN JAVIER</p> <p>16. LOMA REAL</p> <p>17. LOMA REAL</p> <p>18. VILLAS DE SAN JAVIER</p> <p>19. VILLAS DE SAN JAVIER</p> <p>20. SAN BERNARDO</p> <p>21. SAN BERNARDO</p> <p>22. CONDOMINIO INGLATERRA</p> <p>23. LOPEZ MATEOS OTE</p> <p>24. RESIDENCIAL SAN JAVIER</p>	<p>25. SAN LA CUEVA</p> <p>26. COLOMOS PATRIA</p>	<p>13 SAN VICENTE</p> <p>14 REAL SAN BERNARDO</p> <p>15 COLINAS DE SAN JAVIER</p> <p>16 LOMA REAL</p> <p>17 LOMA REAL</p> <p>18 VILLAS DE SAN JAVIER</p> <p>19 VILLAS DE SAN JAVIER</p> <p>20 SAN BERNARDO</p> <p>21 SAN BERNARDO</p> <p>22 CONDOMINIO INGLATERRA</p> <p>23 LOPEZ MATEOS OTE</p> <p>24 RESIDENCIAL SAN JAVIER</p>



SIMBOLOGIA

- MANZANA
- CALLEJONES
- NUMERO DE MANZANA
- NUMERO DE CALLES
- VALOR DE AVENDA
- COLONIAS
- 550 VALOR DE ZONA
- LIMITE DE RANCHO
- LIMITE DE ZONA
- LIMITE DE COLONIA
- LIMITE MUNICIPAL
- 550 VALOR ZONA DE TRANSICION DE PROTECCION UTM

VALORES UNITARIOS DEL TERRENO 2008

65

D65-H2


FRACCIONAMIENTOS O COLONIAS

- 13 SAN WENCESLAO
- 14 COLONIAS DE SAN JAVIER
- 15 COLINAS DE SAN JAVIER
- 16 LOMA REAL
- 17 HACIENDA DE LA LOMA
- 18 COLONIA DE SAN JAVIER
- 19 VIGUERA
- 20 SAN BERNARDO
- 21 ANEXO A JARDINES UNIVERSIDAD
- 22 SAN JAVIER
- 23 LOPEZ MATEOS OTE
- 24 RESIDENCIAL SAN JAVIER

MIEMBROS DEL CONSEJO

CONSEJO TECNICO CATASTRAL MUNICIPAL

INVITADOS AL CONSEJO

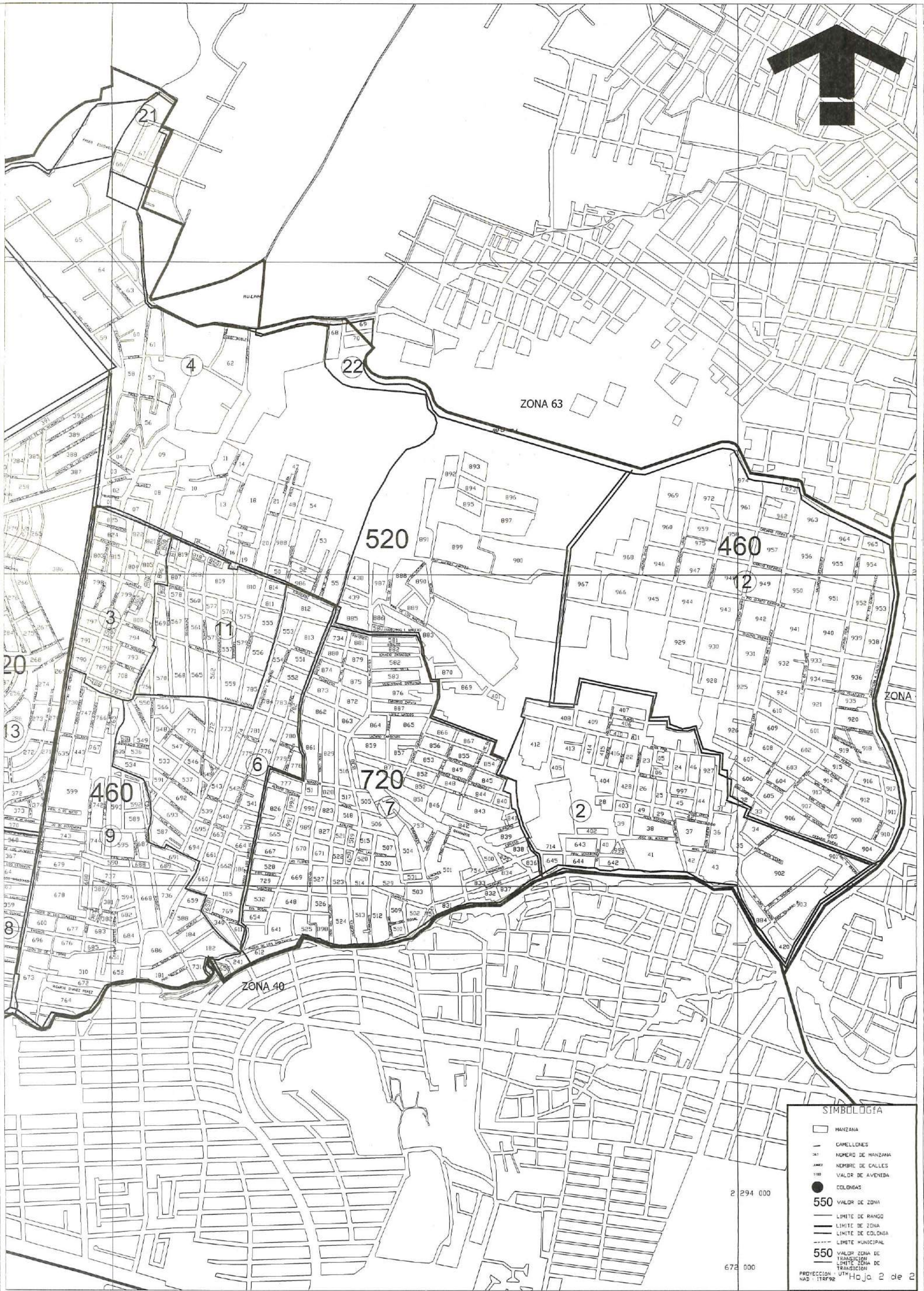


SIMBOLOGÍA

- MANZANA
- CANELLONES
- 367 NÚMERO DE MANZANA
- 1138 NOMBRE DE CALLES
- COLONIAS
- 550 VALOR DE ZONA
- LIMITE DE RANGO
- LIMITE DE ZONA
- LIMITE DE COLONIA
- LIMITE MUNICIPAL
- 550 VALOR ZONA DE TRANSICION
- LIMITE ZONA DE TRANSICION

PROYECCION: UTM Hoja 1 de NAD 1972

MIEMBROS DEL CONSEJO		CONSEJO TECNICO CATAS TRAC MUNICIPAL		INVITADOS AL CONSEJO		FRACCIONAMIENTOS O COLONIAS		VALORES UNITARIOS DEL TERRENO 2008	
1. PRESIDENTE	2. VICEPRESIDENTE	1. PRESIDENTE	2. VICEPRESIDENTE	1. PRESIDENTE	2. VICEPRESIDENTE	2 AGUA FRIA	13 LOMAS DEL VERGEL I SECC.	26 VILLAS DEL CENTINELA	85
3. SECRETARIO	4. TERCER SECRETARIO	3. SECRETARIO	4. TERCER SECRETARIO	3. SECRETARIO	4. TERCER SECRETARIO	3 CABARITAS	14 ALAMEDAS DE TESISITAN	27 BOSQUE DEL CENTINELA	
5. ASISTENTE SOCIAL	6. ASISTENTE SOCIAL	5. ASISTENTE SOCIAL	6. ASISTENTE SOCIAL	5. ASISTENTE SOCIAL	6. ASISTENTE SOCIAL	4 LOMAS DEL CENTINELA	15 LA JOYA	28 EL ACANTILADO	
7. ASISTENTE SOCIAL	8. ASISTENTE SOCIAL	7. ASISTENTE SOCIAL	8. ASISTENTE SOCIAL	7. ASISTENTE SOCIAL	8. ASISTENTE SOCIAL	5 COLINAS DEL CENTINELAS	16 MISION DE SAN ISIDRO	29 QUINTAS DEL BOSQUE	
9. ASISTENTE SOCIAL	10. ASISTENTE SOCIAL	9. ASISTENTE SOCIAL	10. ASISTENTE SOCIAL	9. ASISTENTE SOCIAL	10. ASISTENTE SOCIAL	6 EMILIANO ZAPATA	18 EL CENTINELA II SECC.	30 ALMENDROS RESIDENCIAL	
11. ASISTENTE SOCIAL	12. ASISTENTE SOCIAL	11. ASISTENTE SOCIAL	12. ASISTENTE SOCIAL	11. ASISTENTE SOCIAL	12. ASISTENTE SOCIAL	7 LOMAS DE TABACHINES	19 COLINAS DE LOS BELLENES NTE.	31 PARQUES DEL CENTINELA	
13. ASISTENTE SOCIAL	14. ASISTENTE SOCIAL	13. ASISTENTE SOCIAL	14. ASISTENTE SOCIAL	13. ASISTENTE SOCIAL	14. ASISTENTE SOCIAL	8 JARDINES DEL VERGEL	21 LOMAS DE SAN MIGUEL	32 PRADERAS DEL CENTINELA	
15. ASISTENTE SOCIAL	16. ASISTENTE SOCIAL	15. ASISTENTE SOCIAL	16. ASISTENTE SOCIAL	15. ASISTENTE SOCIAL	16. ASISTENTE SOCIAL	9 MARTINICA	22 MESA DE LOS OCOTES SUR	33 SAN ISIDRO RESIDENCIAL	
17. ASISTENTE SOCIAL	18. ASISTENTE SOCIAL	17. ASISTENTE SOCIAL	18. ASISTENTE SOCIAL	17. ASISTENTE SOCIAL	18. ASISTENTE SOCIAL	10 BOSQUES DEL CENTINELA	24 RANCHO EL CENTINELA	34 RINCÓNADA DE LOS SAUCES	
19. ASISTENTE SOCIAL	20. ASISTENTE SOCIAL	19. ASISTENTE SOCIAL	20. ASISTENTE SOCIAL	19. ASISTENTE SOCIAL	20. ASISTENTE SOCIAL	11 NUEVO VERGEL	25 CANTERAS DEL CENTINELA	35 JARDINES DE LA ENRAMADA	
21. ASISTENTE SOCIAL	22. ASISTENTE SOCIAL	21. ASISTENTE SOCIAL	22. ASISTENTE SOCIAL	21. ASISTENTE SOCIAL	22. ASISTENTE SOCIAL	12 VILLA DE GUADALUPE PTE.			



SIMBOLOGÍA

- MANZANA
- CARRETEROS
- 387 NÚMERO DE MANZANA
- 188 NÚMERO DE CALLES
- 1188 VALOR DE AVENIDA
- COLONIAS
- 550 VALOR DE ZONA
- LIMITE DE RANGO
- LIMITE DE ZONA
- LIMITE DE COLONIA
- LIMITE MUNICIPAL
- 550 VALOR ZONA DE TRANSICION
- LIMITE ZONA DE TRANSICION

PROYECCION UTM Hoja 2 de 2
NAD - 17RF92

MIEMBROS DEL CONSEJO

CONSEJO TECNICO CATASTRAL MUNICIPAL

INVITADOS AL CONSEJO

1. Presidente del Consejo	2. Secretario del Consejo	3. Miembro del Consejo	4. Miembro del Consejo
5. Miembro del Consejo	6. Miembro del Consejo	7. Miembro del Consejo	8. Miembro del Consejo
9. Miembro del Consejo	10. Miembro del Consejo	11. Miembro del Consejo	12. Miembro del Consejo

FRACCIONAMIENTOS O COLONIAS

2 AGUA FRIA	13 LOMAS DEL VERGEL I SECC.	26 VILLAS DEL CENTINELA
3 CABAÑITAS	14 ALAMEDAS DE TESISITAN	27 BOSQUE DEL CENTINELA
4 LOMAS DEL CENTINELA	15 LA JOYA	28 EL ACANTILADO
5 COLINAS DEL CENTINELA	16 MISION DE SAN ISIDRO	29 QUINTAS DEL BOSQUE
6 EMILIANO ZAPATA	17 EL CENTINELA II SECC.	30 ALMENDROS RESIDENCIAL
7 LOMAS DE TABACHINES	18 COLINAS DE LOS BELENES NTE.	31 PARQUES DEL CENTINELA
8 JARDINES DEL VERGEL	19 LOMAS DE SAN MIGUEL	32 PRADEAS DEL CENTINELA
9 MARTINICA	20 MESA DE LOS COOTES SUR	33 SAN ISIDRO RESIDENCIAL
10 BOSQUES DEL CENTINELA	21 RANCHO EL CENTINELA	34 RINCONADA DE LOS SAUCES
11 NUEVO VERGEL	22 MESA DE LOS COOTES SUR	35 JARDINES DE LA ENRAMADA
12 VILLA DE GUADALUPE PTE.	23 PRECIO EL CENTINELA	
	24 RANCHO EL CENTINELA	
	25 CANTERAS DEL CENTINELA	

VALORES UNITARIOS DEL TERRENO 2008

85

D55-J8

VALORES DE TERRENO PARA EL SECTOR RUSTICO 2008

TIPO DE SUELO (clasificación)	ZONA 1		ZONA 2		ZONA 3		ZONA 4		ZONA 5	
	\$/m ²	\$/ha	\$/m ²	\$/ha	\$/m ²	\$/ha	\$/m ²	\$/ha	\$/m ²	\$/ha
I AGRÍCOLA RIEGO 1ra	35.00	350,000	29.70	297,000	23.40	234,000	23.40	234,000	35.00	350,000
II AGRÍCOLA TEMPORAL 1ra	29.70	297,000	23.40	234,000	18.10	181,000	18.10	181,000	29.70	297,000
III AGRÍCOLA TEMPORAL 2da	23.40	234,000	18.10	181,000	11.20	112,000	11.70	117,000	23.40	234,000
IV AGOSTADERO DE 1ra	11.70	117,000	10.60	106,000	8.50	85,000	8.50	85,000	11.70	117,000
V AGOSTADERO DE 2da	9.60	96,000	8.50	85,000	6.40	64,000	6.40	64,000	9.60	96,000
VI AGOSTADERO DE 3ra	6.40	64,000	5.30	53,000	4.30	43,000	4.30	43,000	6.40	64,000
VII CERRIL	2.00	20,000	2.00	20,000	2.00	20,000	2.00	20,000	2.00	20,000
VIII ERIAZO	1.00	10,000	1.00	10,000	1.00	10,000	1.00	10,000	1.00	10,000

LOS VALORES QUE APARECEN EN LA TABLA ANTERIOR SERÁN APLICADOS EN LOS TERRENOS QUE LA LEY DE CATASTRO CLASIFICA COMO RÚSTICOS.

SERÁN APLICADOS A LOS PREDIOS EN DONDE EXISTA UN USO DE SUELO Y ESTEN CLASIFICADOS COMO: GH (GRANJAS Y HUERTOS), EV (ESPACIOS VERDES ABIERTOS), AG (USO AGRÍCOLA), FOR (FORESTAL), TODO TIPO DE CLASIFICACIÓN DIFERENTE A LO ANTERIOR SE ENCUENTRA VALORADO EN LA TABLA DE PREDIOS EN ÁREAS DE RESERVA URBANA.

LA ZONA DE VALOR NÚMERO 5 ES HOMOLOGADA CON LA ZONA 1, CORRESPONDE A UNA ZONA CON ALTA INFLUENCIA HABITACIONAL EN UNA GRAN PARTE DE SU SUPERFICIE.

AQUELLOS PREDIOS QUE SE LOCALICEN EN LA ZONA CATASTRAL RÚSTICA No. 3 Y 4 CORRESPONDIENTE AL TIPO DE SUELO CERRIL Y BOSQUE NATURAL SE TOMARAN LAS SIGUIENTES CONSIDERACIONES:

PARA PREDIOS CUYA SUPERFICIE ES MENOR A 200,000.00 M² (20 HA), SE LE APLICARÁ UN VALOR DE \$ 1.06/M² (\$ 10,000.00/HA).
 PARA LOS PREDIOS DE 200,001.00 M² A 500,000.00 M² (20 A 50 HA), SE LE APLICARÁ UN VALOR DE \$ 0.805/M² (7,500.00/HA).
 PARA LOS PREDIOS MAYORES A 500,001.00 M² (50 HA) SE LE APLICARÁ UN VALOR DE \$ 0.56 M² (5,000.00/HA).

ASI MISMO QUEDAN CONTEMPLADOS CON LAS ANTERIORES CONSIDERACIONES LOS PREDIOS QUE SE ENCUENTREN EN LOS LUGARES QUE REUNAN CONDICIONES DE IMPRODUCTIVIDAD, LEJANÍA, LADERAS PRONUNCIADAS Y DE DIFÍCIL ACCESO PLENAMENTE JUSTIFICADAS, PREVIO DICTAMEN DE LA AUTORIDAD CATASTRAL.

CONSEJO TÉCNICO CATASTRAL MUNICIPAL

MIEMBROS DEL CONSEJO

PRESIDENTE MUNICIPAL Y PRESIDENTE DEL CONSEJO TÉCNICO CATASTRAL DEL MUNICIPIO DE ZAPOPAN
 Ing. Juan Sánchez Aldana Ramírez
 Presidente

C.P. Rodrigo Romero Sánchez
 Representante

TESORERO MUNICIPAL Y SECRETARIO DEL CONSEJO TÉCNICO CATASTRAL DEL MUNICIPIO DE ZAPOPAN
 C.P. Antonio Diosdado Trujillo

DIRECCIÓN DE CATASTRO MUNICIPAL
 L.A.E. Rogelio Arreda Ramírez
 Director

COMISIÓN DE PLANEACIÓN SOCIOECONÓMICA Y URBANA DEL AYUNTAMIENTO DE ZAPOPAN
 Dr. Mario Franco
 Suplente

COMISIÓN DE HACIENDA PATRIMONIO Y PRESUPUESTO DEL AYUNTAMIENTO DE ZAPOPAN
 C.P. Claudia Mireya Gallardo Casas
 Representante

CÁMARA MEXICANA DE LA INDUSTRIA DE LA CONSTRUCCIÓN
 Ing. Javier Martínez Díaz
 Representante

CÁMARA NACIONAL DE COMERCIO DE GUADALAJARA
 C.P. María de los Angeles Cocho Zamora
 Representante

CONSEJO INTERGRUPAL DE VALUADORES DEL ESTADO DE JALISCO A.C.
 Mtro. Ing. Victor Manuel Escoto García
 Presidente
 Ing. Lic. Alejandro Cervantes Adame
 Suplente

FEDERACIÓN DE ASOCIACIONES DE COLONOS DE JALISCO, A.C.
 Arq. José de Jesús Hernández Padilla
 Representante

COLEGIO DE INGENIEROS DE JALISCO
 Lic. Silvia Blanca Silva Barragán
 Representante

CENTRO EMPRESARIAL DE JALISCO
 Ing. Roberto A. Ordoñez Rodríguez
 Representante

INVITADOS AL CONSEJO

COLEGIO DE INGENIEROS CIVILES DEL ESTADO DE JALISCO
 Ing. Isidro Alcino Barba Cervantes
 Representante

CONSEJO TÉCNICO CATASTRAL DEL ESTADO DE JALISCO
 Ing. Juan Antonio Macías Quezada
 Representante

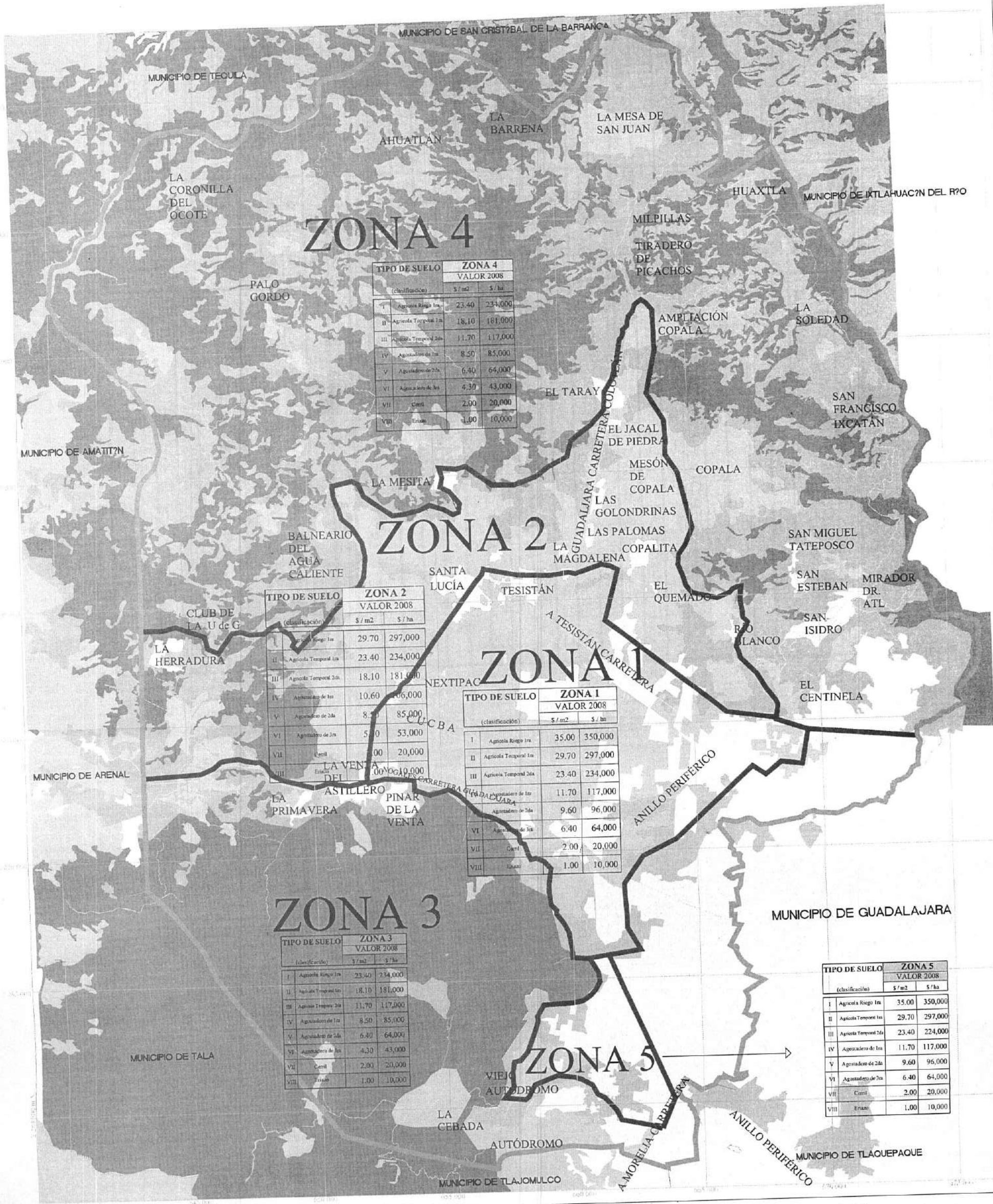
DIRECCIÓN GENERAL DE OBRAS PÚBLICAS
 Arq. Nicolás Espinosa Urzua
 Representante

COORDINACIÓN DE LA FRACCIÓN EJECUTIVA DEL PARTIDO ACCIÓN NACIONAL
 Dr. Osvaldo Navarro Flores
 Representante

DIRECCIÓN DE PATRIMONIO MUNICIPAL DE ZAPOPAN
 Arq. Damián Estévez Lugo
 Representante

DIRECCIÓN DE INGRESOS MUNICIPALES
 Lic. José Luis Flores Mota
 Director

COMISIÓN DE ASEO PÚBLICO Y FOMENTO COOPERATIVO
 C. Miguel Argal Ortiz Flores
 Representante



TIPO DE SUELO (clasificación)	ZONA 4 VALOR 2008	
	\$ / m ²	\$ / ha
I - Agricultura Riego 1ra	23.40	234,000
II - Agricultura Temporal 1ra	18.10	181,000
III - Agricultura Temporal 2da	11.70	117,000
IV - Agostadero de 1ra	8.50	85,000
V - Agostadero de 2da	6.40	64,000
VI - Cerril	2.00	20,000
VIII - Erizo	1.00	10,000

TIPO DE SUELO (clasificación)	ZONA 2 VALOR 2008	
	\$ / m ²	\$ / ha
I - Agricultura Riego 1ra	29.70	297,000
II - Agricultura Temporal 1ra	23.40	234,000
III - Agricultura Temporal 2da	18.10	181,000
IV - Agostadero de 1ra	10.60	106,000
V - Agostadero de 2da	8.50	85,000
VI - Agostadero de 3ra	5.00	53,000
VII - Cerril	2.00	20,000
VIII - Erizo	1.00	10,000

TIPO DE SUELO (clasificación)	ZONA 1 VALOR 2008	
	\$ / m ²	\$ / ha
I - Agricultura Riego 1ra	35.00	350,000
II - Agricultura Temporal 1ra	29.70	297,000
III - Agricultura Temporal 2da	23.40	234,000
IV - Agostadero de 1ra	11.70	117,000
V - Agostadero de 2da	9.60	96,000
VI - Agostadero de 3ra	6.40	64,000
VII - Cerril	2.00	20,000
VIII - Erizo	1.00	10,000

TIPO DE SUELO (clasificación)	ZONA 3 VALOR 2008	
	\$ / m ²	\$ / ha
I - Agricultura Riego 1ra	23.40	234,000
II - Agricultura Temporal 1ra	18.10	181,000
III - Agricultura Temporal 2da	11.70	117,000
IV - Agostadero de 1ra	8.50	85,000
V - Agostadero de 2da	6.40	64,000
VI - Agostadero de 3ra	4.30	43,000
VII - Cerril	2.00	20,000
VIII - Erizo	1.00	10,000


TIPO DE SUELO (clasificación)	ZONA 5 VALOR 2008	
	\$ / m ²	\$ / ha
I - Agricultura Riego 1ra	35.00	350,000
II - Agricultura Temporal 1ra	29.70	297,000
III - Agricultura Temporal 2da	23.40	234,000
IV - Agostadero de 1ra	11.70	117,000
V - Agostadero de 2da	9.60	96,000
VI - Agostadero de 3ra	6.40	64,000
VII - Cerril	2.00	20,000
VIII - Erizo	1.00	10,000



H. AYUNTAMIENTO
CONSTITUCIONAL
DE ZAPOPAN
2008
TESORERÍA MUNICIPAL
DIRECCIÓN DE CATASTRO

MUNICIPIO DE ZAPOPAN JAL.
USO ACTUAL DEL SUELO
ZONIFICACIÓN RÚSTICA

PROYECCIÓN : UTM
ZONA : 13
DATUM : ITRF92
FUENTE : ORTOFOTOS 1:20000 de 1993 INEGI
ELABORÓ : Geog. A. Martínez



- SIMBOLOGÍA**
- AGRÍCOLA
 - AGOSTADERO
 - CERRIL
 - BOSQUE
 - A. HUMANOS
 - AGUA
 - ZONA URBANA
 - CAMINOS
 - LIMITE MUNICIPAL
 - LIMITE DE ZONA RÚSTICA

INVESTIGACION DE FRACCIONAMIENTOS Y POBLADOS RUSTICOS

UV	NOMBRE	FOTOS	VIDEOS	UBICACION CARTOGRAFICA G.P.S.
1	LA MAGDALENA	6	SI	
2	COPALITA	4	SI	
3	SAN JOSE	5	SI	
4	LA GUADALUPANA		SI	13 Q.0660626 UTM2302431 Y 13 Q.0660727 UTM2302439
5	LAS PALOMAS	4	SI	
6	FLAMINGOS		SI	13 Q.0661008 UTM2304332, 13 Q.0661264 UTM2304240 Y 13 Q.0665626 UTM2304421
7	LAS COLONDRINAS		SI	
8	FUENTECILLAS	3	SI	
9	MEZON DE COPALA	7	SI	
10	COPALA	5	NC	
11	COLINAS DE COCULA (CAMPESTRE)	5	SI	13 Q.0665720 UTM2307353 Y 13 Q.0665626 UTM 2307335
12	LOS PATIOS	3	SI	Z-4
13	LAS CABAÑAS	7	SI	
14	AMPLIACION DE COPALA	14	SI	
15	MONTICELLC	8	SI	
16	MLPILLAS	8	SI	
17	HUAXTLA	5	SI	
18	MEZA DE SAN JUAN (MLPILLAS)	3	SI	
19	EL ROBLEDAL	3	SI	
20	LAMESITA	9	SI	
21	LA SOLEDAD		NC	
22	IXCATAN	3	SI	
23	FUENTE DE GUADALUPE	7	SI	
24	EL LAZO	4	SI	
25	EL TEMPIZQUE	4	SI	
26	SAN ISIDRO	4	SI	
27	SAN ESTEBAN	2	NC	
28	SAN MIGUEL TATEPOSOC	1	NC	
29	RIOBLANCO	5	SI	LA SOLEDAD
30	EL QUEMADO	4	SI	IXCATAN
31	PALOGORDO	4	NC	
32	LA CORONILLA DEL COOTE		NC	
33	SAN RAFAEL	4	SI	
34	EL ROBLEDAL	4	SI	
35	LA HERRADURA	4	SI	
36	VISTAS DEL VALLE DE TESISTAN	4	SI	
37	LA SOLEDAD (NEXTIPAC)	4	SI	