




*Zapopan Ciudad de los Niños
Autor: Coord. de Análisis
Estratégico y Comunicación*

DITÁMENES DE ACREDITACIÓN COMO TITULARES DE LOTES EN LOS FRACCIONAMIENTOS: PARCELA 110 ZO P9/9, LA VINATERA, COLINAS DE SAN MIGUEL, ALDAMA 114, BOSQUE EL CENTINELA CAÑADAS, ANEXO A JARDINES DE SAN ANTONIO, FUNDO LEGAL LA VENTA DEL ASTILLERO, LOS COLORINES, ROBERTO OROZCO, HACIENDA JUÁREZ Y HACIENDA JUÁREZ II, PARCELA 10 (EJIDO ZAPOPAN), EJIDO ZAPOPAN (PARCELA 17), RINCONADA DE SAN ANTONIO, EL CAMICHINITO, EL ZAPOTE, JUAN GIL PRECIADO, EL FRESNO, EL FRENO II, TESISTÁN (OJO DE AGUA), SANTA CLARA (SAN FRANCISCO II SECCIÓN), CANTARRANAS (ZOQUIPAN), JARDINES DE SANTA ANA II SECCIÓN, EJIDO ZAPOPAN (PARCELA 15) Y LOS FORTINES DEL MUNICIPIO DE ZAPOPAN, JALISCO.

INDICE DE PREDIOS:

PARCELA 110 Z0 P9/9 (61).....	3
LA VINATERA (25).....	4
COLINAS DE SAN MIGUEL (18).....	5
ALDAMA 114 SANTA ANA TEPETITLÁN (5).....	6
BOSQUE EL CENTINELA CAÑADAS (6).....	7
ANEXO A JARDINES DE SAN ANTONIO (15).....	8
FUNDO LEGAL LA VENTA DEL ASTILLERO (4).....	9
LOS COLORINES (3).....	10
ROBERTO OROZCO (5).....	11
HACIENDA JUÁREZ Y HACIENDA JUÁREZ II (3).....	12
PARCELA 10 (EJIDO ZAPOPAN) (1).....	13
EJIDO ZAPOPAN (PARCELA 17) (1).....	14
RINCONADA SAN ANTONIO (1).....	15
EL CAMICHINITO (6).....	16
EL ZAPOTE (1).....	17
JUAN GIL PRECIADO (3).....	18
EL FRESNO I (2).....	19
EL FRESNO II (3).....	20
TESISTÁN (OJO DE AGUA) (7).....	21
SANTA CLARA (SAN FRANCISCO II SECCIÓN) (3)	22
CANTARRANAS (ZOQUIPAN) (1).....	23
JARDINES DE SANTA ANA II SECCIÓN (1).....	24
EJIDO ZAPOPAN (PARCELA 15) (1).....	25
LOS FORTINES (1).....	26



RESUMEN DE 177 EXPEDIENTES DE TITULACIÓN INTEGRADOS DE CONFORMIDAD CON LAS DISPOSICIONES ESTABLECIDAS EN EL CAPÍTULO CUARTO, ARTÍCULO 37 DE LA LEY PARA LA REGULARIZACIÓN Y TITULACIÓN DE PREDIOS URBANOS EN EL ESTADO DE JALISCO, PARA SU RECONOCIMIENTO COMO TITULAR DEL LOTE PERTENECIENTES A LOS SIGUIENTES FRACCIONAMIENTOS:

Antecedentes:

Parcela 110 Z0 P9/9

El fraccionamiento fue Declarado Formalmente Regularizado por el Pleno del Ayuntamiento el 27 de enero de 2016, con número de expediente 72/15 y es su interés continuar con el procedimiento de titulación presentando para ello 61 expedientes debidamente integrados conforme lo señala el Capítulo Cuarto, artículo 37 de la Ley para la Regularización y Titulación de Predios Urbanos en el Estado de Jalisco.

Parcela 110 Z0 P9/9

MZA	LOTE	POSEEDOR/ SOLICITANTE	SUP. M2	DICTAMEN
1	2	MARÍA DOLORES BAÑUELOS ANAYA	261.00	COMUR/17/12122ZPN030720102
1	10	MARÍA DE LOURDES RINCÓN PÉREZ	168.00	COMUR/17/12122ZPN030720110
1	12	RICARDO RAMÍREZ GALINDO	352.00	COMUR/17/12122ZPN030720112
1	14	OMAR EDIER ZUÑIGA GUTIÉRREZ	128.00	COMUR/17/12122ZPN030720114
1	15	VICTOR HUGO BARAJAS DIMAS	139.00	COMUR/17/12122ZPN030720115
1	16	DULCE IVANIA HUERTA GARCÍA	149.00	COMUR/17/12122ZPN030720116
1	17	DULCE IVANIA HUERTA GARCÍA	164.00	COMUR/17/12122ZPN030720117
2	1	MA. CONCEPCIÓN ANAYA URIBE	261.00	COMUR/17/12122ZPN030720201
2	2	JUAN PABLO BAÑUELOS ANAYA	218.00	COMUR/17/12122ZPN030720202
2	9	TANIA LIZETTE LEO NUÑO	165.00	COMUR/17/12122ZPN030720209
2	10	BENJAMIN GONZÁLEZ MARTÍNEZ	167.00	COMUR/17/12122ZPN030720210
2	11	BENJAMIN GONZÁLEZ MARTÍNEZ	167.00	COMUR/17/12122ZPN030720211
2	12	BENJAMIN GONZÁLEZ MARTÍNEZ	167.00	COMUR/17/12122ZPN030720212
2	13	RUBÉN REYNOSO TORRES	646.00	COMUR/17/12122ZPN030720213
2	15	MARÍA GUADALUPE GONZÁLEZ VELASCO	173.00	COMUR/17/12122ZPN030720215
2	16	GERARDO BURGOS QUIÑONEZ	167.00	COMUR/17/12122ZPN030720216
2	18	ESPERANZA NUÑO AGUAYO	166.00	COMUR/17/12122ZPN030720218
2	22	JOSÉ DE JESÚS MARTÍNEZ BARAJAS	165.00	COMUR/17/12122ZPN030720222
3	15	CELIA GALAVIZ HERNÁNDEZ	191.00	COMUR/17/12122ZPN030720315
3	16	RAÚL GALAVIZ HERNÁNDEZ	185.00	COMUR/17/12122ZPN030720316
3	17	RAÚL GALAVIZ HERNÁNDEZ	158.00	COMUR/17/12122ZPN030720317
3	19	BENITO GONZÁLEZ CÁZAREZ también conocido como BENITO GONZÁLEZ CÁZARES	313.00	COMUR/17/12122ZPN030720319
4	1	CATARINO GONZÁLEZ PÉREZ	212.00	COMUR/17/12122ZPN030720401
4	2	MICAELA LEAL RODRÍGUEZ	154.00	COMUR/17/12122ZPN030720402
4	3	MARÍA ISABEL MERCADO LEAL	154.00	COMUR/17/12122ZPN030720403
4	4	GABRIEL MERCADO LEAL	157.00	COMUR/17/12122ZPN030720404
4	7	JOSÉ CRUZ ZUÑIGA RODRÍGUEZ	154.00	COMUR/17/12122ZPN030720407
4	8	MIGUEL ÁNGEL GINORI REYES	155.00	COMUR/17/12122ZPN030720408
4	11	SALVADOR GINORI MONDRAGÓN	157.00	COMUR/17/12122ZPN030720411



RESUMEN DE 177 EXPEDIENTES DE TITULACIÓN INTEGRADOS DE CONFORMIDAD CON LAS DISPOSICIONES ESTABLECIDAS EN EL CAPÍTULO CUARTO, ARTÍCULO 37 DE LA LEY PARA LA REGULARIZACIÓN Y TITULACIÓN DE PREDIOS URBANOS EN EL ESTADO DE JALISCO, PARA SU RECONOCIMIENTO COMO TITULAR DEL LOTE PERTENECIENTES A LOS SIGUIENTES FRACCIONAMIENTOS:

MZA	LOTE	POSEEDOR/ SOLICITANTE	SUP. M2	DICTAMEN
4	12	MA. DOLORES GUTIERREZ PÉREZ	154.00	COMUR/17/12122ZPN030720412
4	13	CECILIA MERCADO LEAL	155.00	COMUR/17/12122ZPN030720413
4	14	CECILIA MERCADO LEAL	154.00	COMUR/17/12122ZPN030720414
4	15	VERONICA MIRANDA TOVAR	155.00	COMUR/17/12122ZPN030720415
4	16	ABUNDIO LÓPEZ CORONADO	158.00	COMUR/17/12122ZPN030720416
4	17	GUILLERMO MOLINA JIMÉNEZ	163.00	COMUR/17/12122ZPN030720417
5	6	ROSA CASTAÑEDA RODRÍGUEZ	275.00	COMUR/17/12122ZPN030720506
5	7	MA. GUADALUPE LANDEROS GUTIÉRREZ	135.00	COMUR/17/12122ZPN030720507
5	8	MARCO ANTONIO ÁLVAREZ FIGUEROA	142.00	COMUR/17/12122ZPN030720508
6	1	SAÚL ALBERTO BAÑUELOS ANAYA	158.00	COMUR/17/12122ZPN030720601
6	4	OLGA LORENA CARRILLO DE LA RIVA	280.00	COMUR/17/12122ZPN030720604
6	6	FRANCISCO JAVIER ÁLVAREZ FIGUEROA	223.00	COMUR/17/12122ZPN030720606
6	7	KARLA CRISTINA RODRÍGUEZ HARO	138.00	COMUR/17/12122ZPN030720607
6	8	LUIS MANUEL BAÑUELOS CASTRO Y ARACELI GUADALUPE BAÑUELOS CASTRO	139.00	COMUR/17/12122ZPN030720608
6	9	ERÉNDIRA ARACELI BAÑUELOS ANAYA	140.00	COMUR/17/12122ZPN030720609
6	11	BERTHA IVONE GUTIERREZ PÉREZ	420.00	COMUR/17/12122ZPN030720611
6	12	J. JESÚS BAÑUELOS ANAYA	207.00	COMUR/17/12122ZPN030720612
7	3	GUADALUPE GARCÍA DE LA CRUZ	141.00	COMUR/17/12122ZPN030720703
7	4	MARÍA DEL CARMEN JIMÉNEZ GONZÁLEZ	141.00	COMUR/17/12122ZPN030720704
7	7	LIDIA JIMÉNEZ PLASCENCIA	140.00	COMUR/17/12122ZPN030720707
7	8	LIDIA GRAJEDA ROBLES	140.00	COMUR/17/12122ZPN030720708
7	9	JOSÉ GUADALUPE CÁRDENAS ZÚÑIGA	139.00	COMUR/17/12122ZPN030720709
7	11	PEDRO ÁLVAREZ ÁLVAREZ	121.00	COMUR/17/12122ZPN030720711
8	3	SALVADOR CHAVEZ LAMAS	106.00	COMUR/17/12122ZPN030720803
8	10	HERON TAVIRA PLATA	164.00	COMUR/17/12122ZPN030720810
8	11	NOEMI RAFAELA SANCHEZ PADILLA	137.00	COMUR/17/12122ZPN030720811
8	12	OMAR ALEJANDRO NARANJO GUERRERO	130.00	COMUR/17/12122ZPN030720812
8	14	GRACIELA HERNÁNDEZ JUÁREZ	92.00	COMUR/17/12122ZPN030720814
8	15	JOAQUÍN DE LA RIVA PULIDO	101.00	COMUR/17/12122ZPN030720815
8	16	EULALIO SÁNCHEZ ALBA	104.00	COMUR/17/12122ZPN030720816
8	18	TERESA GONZÁLEZ VÁZQUEZ	105.00	COMUR/17/12122ZPN030720818
9	1	IRMA LETICIA RODRÍGUEZ AGUAYO	202.00	COMUR/17/12122ZPN030720901



Arq. Jorge G. García Juárez
 Director de Ordenamiento del Territorio
 y Secretario Técnico de la COMUR
 Página 2 de 25



RESUMEN DE 177 EXPEDIENTES DE TITULACIÓN INTEGRADOS DE CONFORMIDAD CON LAS DISPOSICIONES ESTABLECIDAS EN EL CAPÍTULO CUARTO, ARTÍCULO 37 DE LA LEY PARA LA REGULARIZACIÓN Y TITULACIÓN DE PREDIOS URBANOS EN EL ESTADO DE JALISCO, PARA SU RECONOCIMIENTO COMO TITULAR DEL LOTE PERTENECIENTES A LOS SIGUIENTES FRACCIONAMIENTOS:

La Vinatera

El fraccionamiento fue Declarado Formalmente Regularizado por el Pleno del Ayuntamiento el 29 de noviembre de 2013 con número de expediente 28/10, previo Convenio de Regularización firmado con la Asociación Vecinal "La Vinatera" el 3 de octubre de 2006 y es su interés continuar con el procedimiento de titulación presentando para ello 25 expedientes debidamente integrados conforme lo señala el Capítulo Cuarto, artículo 37 de la Ley para la Regularización y Titulación de Predios Urbanos en el Estado de Jalisco.

La Vinatera

MZA	LOTE	POSEEDOR/ SOLICITANTE	SUP.	DICTAMEN
2	8	MARGARITA GUZMÁN IÑIGUEZ	140.64 M2	COMUR/17/12122ZPN100280208
2	14	MARÍA GUADALUPE VALADEZ SÁNCHEZ	139.02 M2	COMUR/17/12122ZPN100280214
3	15	MA. DEL REFUGIO ÁGUILA TORRES	139.32 M2	COMUR/17/12122ZPN100280315
3	17	NOE SEDANO GUALAJARA	139.00 M2	COMUR/17/12122ZPN100280317
5	14	VICTORIANO ERASMO DÍAZ HERNÁNDEZ	139.91 M2	COMUR/17/12122ZPN100280514
7	5	VICTOR DANIEL DIAZ ÁGUILA	140.69 M2	COMUR/17/12122ZPN100280705
8	6	FRANCISCA SOTO CARRASCO	141.13 M2	COMUR/17/12122ZPN100280806
8	9	GABRIELA CARRASCO VARGAS	135.15 M2	COMUR/17/12122ZPN100280809
11	1	ELIAS ALBERTO GUZMÁN BARRAGÁN	139.13 M2	COMUR/17/12122ZPN100281101
11	15	JOSÉ SANTOS HERNÁNDEZ AHUMADA	144.12 M2	COMUR/17/12122ZPN100281115
11	17	MA. GUADALUPE BENAVIDES ZAMBRANO	152.71 M2	COMUR/17/12122ZPN100281117
13	14	JAVIER HERNÁNDEZ ROMERO	156.03 M2	COMUR/17/12122ZPN100281314
13	15	SANTIAGO NUÑEZ JIMENES	160.18 M2	COMUR/17/12122ZPN100281315
17	3	ANTONIA GONZÁLEZ PÉREZ	143.95 M2	COMUR/17/12122ZPN100281703
17	4	ADELAIDA PÉREZ GUTIÉRREZ	142.34 M2	COMUR/17/12122ZPN100281704
17	19	NORMA MEZA DÍAZ	137.36 M2	COMUR/17/12122ZPN100281719
17	26	FELIPE RODRÍGUEZ MUNGUÍA	142.99 M2	COMUR/17/12122ZPN100281726
19	03	MARÍA ISABEL GONZÁLEZ AGUILAR	143.34 M2	COMUR/17/12122ZPN100281903
19	10	MA. CARMEN GONZÁLEZ CERNA	142.84 M2	COMUR/17/12122ZPN100281910
19	13	ANTONIA GARCÍA VELAZCO	142.11 M2	COMUR/17/12122ZPN100281913
19	20	MARÍA MARCELA FLORES ALCOCER	136.63 M2	COMUR/17/12122ZPN100281920
21	24	MARÍA MARCELA FLORES ALCOCER	139.38 M2	COMUR/17/12122ZPN100282124
21	26	JOSÉ LUIS ZAMORANO SANTOS	135.50 M2	COMUR/17/12122ZPN100282126
24	6	JOSÉ MANUEL HURTADO MERCADO	140.56 M2	COMUR/17/12122ZPN100282406
24	7	JOSÉ MANUEL HURTADO MERCADO	316.61 M2	COMUR/17/12122ZPN100282407



Arq. Jorge G. García Juárez
Director de Ordenamiento del Territorio
y Secretario Técnico de la COMUR



RESUMEN DE 177 EXPEDIENTES DE TITULACIÓN INTEGRADOS DE CONFORMIDAD CON LAS DISPOSICIONES ESTABLECIDAS EN EL CAPÍTULO CUARTO, ARTÍCULO 37 DE LA LEY PARA LA REGULARIZACIÓN Y TITULACIÓN DE PREDIOS URBANOS EN EL ESTADO DE JALISCO, PARA SU RECONOCIMIENTO COMO TITULAR DEL LOTE PERTENECIENTES A LOS SIGUIENTES FRACCIONAMIENTOS:

Colinas de San Miguel

El fraccionamiento fue Declarado Formalmente Regularizado por el Pleno del Ayuntamiento el 27 de enero de 2016, con número de expediente 120/15, previo Convenio de Regularización firmado el 7 de noviembre de 2014 con la propietaria C. Ramona Ascencio Castro y es su interés continuar con el procedimiento de titulación presentando para ello 18 expedientes debidamente integrados conforme lo señala el Capítulo Cuarto, artículo 37 de la Ley para la Regularización y Titulación de Predios Urbanos en el Estado de Jalisco.

Colinas de San Miguel

MZA	LOTE	POSEEDOR/ SOLICITANTE	SUP.	DICTAMEN
1	9	JOSÉ DE JESÚS HURTADO SERRANO	329.00 M2	COMUR/17/12122ZPN120690109
4	13	MA. DE LA LUZ CRISANTOS CASTRO	140.00 M2	COMUR/17/12122ZPN120690413
4	45	IGNACIO GARCÍA FIGUEROA	200.00 M2	COMUR/17/12122ZPN120690445
5	28	FELIPE DE JESÚS URZÚA ZUÑIGA	140.00 M2	COMUR/17/12122ZPN120690528
5	34	J. JESÚS CORREA ARELLANO	140.00 M2	COMUR/17/12122ZPN120690534
5	35	J. JESÚS CORREA ARELLANO	140.00 M2	COMUR/17/12122ZPN120690535
5	36	J. JESÚS CORREA ARELLANO	140.00 M2	COMUR/17/12122ZPN120690536
8	8	SARA BERTHA ÁLAMO MARTÍNEZ	140.00 M2	COMUR/17/12122ZPN120690808
8	9	J. JESÚS CORREA ARELLANO	140.00 M2	COMUR/17/12122ZPN120690809
8	10	J. JESÚS CORREA ARELLANO	140.00 M2	COMUR/17/12122ZPN120690810
8	21	GUILLERMO IBARRA RODRÍGUEZ	140.00 M2	COMUR/17/12122ZPN120690821
12	1	JESÚS OSWALDO VEGA CERROS	121.00 M2	COMUR/17/12122ZPN120691201
12	2	JESÚS OSWALDO VEGA CERROS	118.00 M2	COMUR/17/12122ZPN120691202
12	6	ADOLFO GALVÁN RAMOS	117.00 M2	COMUR/17/12122ZPN120691206
12	7	ADOLFO GALVÁN RAMOS	120.00 M2	COMUR/17/12122ZPN120691207
12	25	JOSÉ GUADALUPE YÁÑEZ PÉREZ	127.00 M2	COMUR/17/12122ZPN120691225
12	26	JOSÉ GUADALUPE YÁÑEZ PÉREZ	125.00 M2	COMUR/17/12122ZPN120691226
12	27	JOSÉ GUADALUPE YÁÑEZ PÉREZ	104.00 M2	COMUR/17/12122ZPN120691227



Arq. Jorge G. García Juárez
Director de Ordenamiento del Territorio
y Secretario Técnico de la COMUR



RESUMEN DE 177 EXPEDIENTES DE TITULACIÓN INTEGRADOS DE CONFORMIDAD CON LAS DISPOSICIONES ESTABLECIDAS EN EL CAPÍTULO CUARTO, ARTÍCULO 37 DE LA LEY PARA LA REGULARIZACIÓN Y TITULACIÓN DE PREDIOS URBANOS EN EL ESTADO DE JALISCO, PARA SU RECONOCIMIENTO COMO TITULAR DEL LOTE PERTENECIENTES A LOS SIGUIENTES FRACCIONAMIENTOS:


Aldama 114 (Santa Ana Tepetitlán)

El fraccionamiento fue Declarado Formalmente Regularizado por el Pleno del Ayuntamiento el 27 de febrero de 2015, reanudado y finalizado el 10 de marzo de 2015, con número de expediente 63/14, previo Convenio de Regularización firmado con los herederos C.C. José Luis, Bacilia, Ma. Josefina, Ma. De los Ángeles, Juana, Javier, Macario y María de Lourdes, todos de apellido Alejo Cardona y es su interés continuar con el procedimiento de titulación presentando para ello 5 expedientes debidamente integrados conforme lo señala el Capítulo Cuarto, artículo 37 de la Ley para la Regularización y Titulación de Predios Urbanos en el Estado de Jalisco.

Aldama 114 (Santa Ana Tepetitlán)

MZA	LOTE	POSEEDOR/ SOLICITANTE	SUP.	DICTAMEN
A	1	JOSÉ LUIS ALEJO CARDONA	148.20 M2	COMUR/17/12122ZPN080540A01
A	2	JAVIER ALEJO CARDONA	157.40 M2	COMUR/17/12122ZPN080540A02
A	3	JUANA ALEJO CARDONA	107.78 M2	COMUR/17/12122ZPN080540A03
A	4	BACILIA ALEJO CARDONA	98.44 M2	COMUR/17/12122ZPN080540A04
A	5	MA. DE LOS ÁNGELES ALEJO CARDONA	166.18 M2	COMUR/17/12122ZPN080540A05


Arq. Jorge G. García Juárez
Director de Ordenamiento del Territorio
y Secretario Técnico de la COMUR



RESUMEN DE 177 EXPEDIENTES DE TITULACIÓN INTEGRADOS DE CONFORMIDAD CON LAS DISPOSICIONES ESTABLECIDAS EN EL CAPÍTULO CUARTO, ARTÍCULO 37 DE LA LEY PARA LA REGULARIZACIÓN Y TITULACIÓN DE PREDIOS URBANOS EN EL ESTADO DE JALISCO, PARA SU RECONOCIMIENTO COMO TITULAR DEL LOTE PERTENECIENTES A LOS SIGUIENTES FRACCIONAMIENTOS:

Bosque el Centinela Cañadas


El fraccionamiento fue Declarado Formalmente Regularizado por el Pleno del Ayuntamiento el 27 de enero de 2016, con número de expediente 32/15, previo Convenio de Regularización firmado con los propietarios C.C. Miguel Vázquez González y María Isabel Fernández Amaya y es su interés continuar con el procedimiento de titulación presentando para ello 6 expedientes debidamente integrados conforme lo señala el Capítulo Cuarto, artículo 37 de la Ley para la Regularización y Titulación de Predios Urbanos en el Estado de Jalisco.

Bosque el Centinela Cañadas

MZA	LOTE	POSEEDOR/ SOLICITANTE	SUP.	DICTAMEN
6	1	GERARDO HUMBERTO CÁRDENAS CURIEL	296.00 M2	COMUR/17/12122ZPN030500601
6	4	GENOVEVA CORTÉS VAZQUEZ, NORMA YOLANDA CORTÉS VAZQUEZ Y MARIO ALBERTO CORTÉS VAZQUEZ	355.00 M2	COMUR/17/12122ZPN030500604
6	18	MARIO JIMÉNEZ MARTÍNEZ	201.00 M2	COMUR/17/12122ZPN030500618
6	19	JOSÉ RAMIRO ARELLANO CÁRDENAS	201.00 M2	COMUR/17/12122ZPN030500619
6	20	LILIANA ARELLANO CORTÉS	118.00 M2	COMUR/17/12122ZPN030500620
6	21	NORMA YOLANDA CORTÉS VAZQUEZ	123.00 M2	COMUR/17/12122ZPN030500621



Arg. Jorge G. García Juárez
 Director de Ordenamiento del Territorio
 y Secretario Técnico de la COMUR



RESUMEN DE 177 EXPEDIENTES DE TITULACIÓN INTEGRADOS DE CONFORMIDAD CON LAS DISPOSICIONES ESTABLECIDAS EN EL CAPÍTULO CUARTO, ARTÍCULO 37 DE LA LEY PARA LA REGULARIZACIÓN Y TITULACIÓN DE PREDIOS URBANOS EN EL ESTADO DE JALISCO, PARA SU RECONOCIMIENTO COMO TITULAR DEL LOTE PERTENECIENTES A LOS SIGUIENTES FRACCIONAMIENTOS:

Anexo a Jardines de San Antonio


El fraccionamiento fue Declarado Formalmente Regularizado por el Pleno del Ayuntamiento el 14 de noviembre de 2013, con número de expediente 110/14, previo Convenio de Regularización firmado con la propietaria C. Guadalupe Gutiérrez López y es su interés continuar con el procedimiento de titulación presentando para ello 15 expedientes debidamente integrados conforme lo señala el Capítulo Cuarto, artículo 37 de la Ley para la Regularización y Titulación de Predios Urbanos en el Estado de Jalisco.

Anexo a Jardines de San Antonio

MZA	LOTE	POSEEDOR/ SOLICITANTE	SUP.	DICTAMEN
1	24	ALICIA ARAIZA CARRILLO	100.00 M2	COMUR/17/12122ZPN090570124
1	32	MARTÍN JUÁREZ VÁZQUEZ	112.00 M2	COMUR/17/12122ZPN090570132
1	33	JOSÉ MANUEL BAUTISTA CASTAÑEDA	112.00 M2	COMUR/17/12122ZPN090570133
1	34	GABRIELA BAUTISTA MORALES	100.00 M2	COMUR/17/12122ZPN090570134
2	14	FERNANDO RÁBAGO PRECIADO	100.00 M2	COMUR/17/12122ZPN090570214
2	15	FERNANDO RÁBAGO PRECIADO	100.00 M2	COMUR/17/12122ZPN090570215
2	20	MARÍA LUISA RAMÍREZ CHÁVEZ	112.00 M2	COMUR/17/12122ZPN090570220
2	21	DA NIEL NUÑEZ GUTIÉRREZ	112.00 M2	COMUR/17/12122ZPN090570221
2	22	DANIEL NUÑEZ GUTIÉRREZ	225.00 M2	COMUR/17/12122ZPN090570222
2	33	JESSICA ESMERALDA NUÑEZ RAMÍREZ	200.00 M2	COMUR/17/12122ZPN090570233
2	34	JESSICA ESMERALDA NUÑEZ RAMÍREZ	100.00 M2	COMUR/17/12122ZPN090570234
2	35	JESSICA ESMERALDA NUÑEZ RAMÍREZ	100.00 M2	COMUR/17/12122ZPN090570235
2	42	FERNANDO RÁBAGO PRECIADO	112.00 M2	COMUR/17/12122ZPN090570242
2	43	FERNANDO RÁBAGO PRECIADO	112.00 M2	COMUR/17/12122ZPN090570243
6	11	BEATRIZ CORNEJO RODRÍGUEZ	152.00 M2	COMUR/17/12122ZPN090570611



Arq. Jorge G. García Juárez
Director de Ordenamiento del Territorio
y Secretario Técnico de la COMUR



RESUMEN DE 177 EXPEDIENTES DE TITULACIÓN INTEGRADOS DE CONFORMIDAD CON LAS DISPOSICIONES ESTABLECIDAS EN EL CAPÍTULO CUARTO, ARTÍCULO 37 DE LA LEY PARA LA REGULARIZACIÓN Y TITULACIÓN DE PREDIOS URBANOS EN EL ESTADO DE JALISCO, PARA SU RECONOCIMIENTO COMO TITULAR DEL LOTE PERTENECIENTES A LOS SIGUIENTES FRACCIONAMIENTOS:

Fundo Legal La Venta del Astillero

El fraccionamiento fue Declarado Formalmente Regularizado por el Pleno del Ayuntamiento el 27 de octubre de 2005, con número de expediente 452/05, previo Convenio de Regularización firmado el 28 de junio de 2005 con el Comisariado Ejidal de la Venta del Astillero y es su interés continuar con el procedimiento de titulación presentando para ello 4 expedientes debidamente integrados conforme lo señala el Capítulo Cuarto, artículo 37 de la Ley para la Regularización y Titulación de Predios Urbanos en el Estado de Jalisco.

Fundo Legal La Venta del Astillero

MZA	LOTE	POSEEDOR/ SOLICITANTE	SUP.	DICTAMEN
1	11	JORGE ISSAC CASTRO FREGOSO	1,208.64M2	COMUR/17/12122ZPN0909009011
10	15	ANA FABIOLA DE LEÓN SOLANO	237.43 M2	COMUR/17/12122ZPN0909001015
16	10	ANTONIO ZEPEDA SANDOVAL	1,138.12 M2	COMUR/17/12122ZPN0909001610
18	4	MA. DE JESÚS CARVAJAL RUVALCABA	1,130.61 M2	COMUR/17/12122ZPN0909001804



Arq. Jorge G. García Juárez
Director de Ordenamiento del Territorio
y Secretario Técnico de la COMUR



RESUMEN DE 177 EXPEDIENTES DE TITULACIÓN INTEGRADOS DE CONFORMIDAD CON LAS DISPOSICIONES ESTABLECIDAS EN EL CAPÍTULO CUARTO, ARTÍCULO 37 DE LA LEY PARA LA REGULARIZACIÓN Y TITULACIÓN DE PREDIOS URBANOS EN EL ESTADO DE JALISCO, PARA SU RECONOCIMIENTO COMO TITULAR DEL LOTE PERTENECIENTES A LOS SIGUIENTES FRACCIONAMIENTOS:

Los Colorines

El fraccionamiento fue Declarado Formalmente Regularizado por el Pleno del Ayuntamiento el 18 de junio de 2009, con número de expediente 154/09 previo Convenio de Regularización firmado con la Asociación Vecinal denominada "Los Colorines" y es su interés continuar con el procedimiento de titulación presentando para ello 3 expedientes debidamente integrados conforme lo señala el Capítulo Cuarto, artículo 37 de la Ley para la Regularización y Titulación de Predios Urbanos en el Estado de Jalisco.

Los Colorines

MZA	LOTE	POSEEDOR/ SOLICITANTE	SUP.	DICTAMEN
A	21	MARÍA DEL CARMEN MENDIETA SUAREZ	157.46 M2	COMUR/17/12122ZPN07090460A09
C	8	MARÍA DEL CARMEN MENDIETA SUAREZ	108.65 M2	COMUR/17/12122ZPN07090460A20
C	13	LAURA CRISTINA NOEMI GARCÍA MEZA	108.93 M2	COMUR/17/12122ZPN07090460C18



Arq. Jorge G. García Juárez
 Director de Ordenamiento del Territorio
 y Secretario Técnico de la COMUR



RESUMEN DE 177 EXPEDIENTES DE TITULACIÓN INTEGRADOS DE CONFORMIDAD CON LAS DISPOSICIONES ESTABLECIDAS EN EL CAPÍTULO CUARTO, ARTÍCULO 37 DE LA LEY PARA LA REGULARIZACIÓN Y TITULACIÓN DE PREDIOS URBANOS EN EL ESTADO DE JALISCO, PARA SU RECONOCIMIENTO COMO TITULAR DEL LOTE PERTENECIENTES A LOS SIGUIENTES FRACCIONAMIENTOS:

Roberto Orozco

El fraccionamiento fue Declarado Formalmente Regularizado por el Pleno del Ayuntamiento el 13 de octubre de 2005, previo Convenio de Regularización firmado el 28 de junio de 2005 con el propietario C. Ramón Orozco Delgado y es su interés continuar con el procedimiento de titulación presentando para ello 5 expedientes debidamente integrados conforme lo señala el Capítulo Cuarto, artículo 37 de la Ley para la Regularización y Titulación de Predios Urbanos en el Estado de Jalisco.

Roberto Orozco

MZA	LOTE	POSEEDOR/ SOLICITANTE	SUP.	DICTAMEN
1	14	LÁZARA MARTÍNEZ MELENDEZ también conocida como LÁZARA MARTÍNEZ MELENDEZ	143.33 M2	COMUR/17/12122ZPN09050050114
4	6	RUBÍ RAMÍREZ CUARENTA	188.19 M2	COMUR/17/12122ZPN09050050406
4	8	JOSÉ GUADALUPE ALMAZÁN GÓMEZ	198.54 M2	COMUR/17/12122ZPN09050050408
8	96	MARÍA LUISA AGUILAR TORRES	146.62 M2	COMUR/17/12122ZPN09050050896
9	42	OBDULIA RODRÍGUEZ GONZÁLEZ	247.83 M2	COMUR/17/12122ZPN09050050942



Arq. Jorge G. García Juárez
 Director de Ordenamiento del Territorio
 y Secretario Técnico de la COMUR



RESUMEN DE 177 EXPEDIENTES DE TITULACIÓN INTEGRADOS DE CONFORMIDAD CON LAS DISPOSICIONES ESTABLECIDAS EN EL CAPÍTULO CUARTO, ARTÍCULO 37 DE LA LEY PARA LA REGULARIZACIÓN Y TITULACIÓN DE PREDIOS URBANOS EN EL ESTADO DE JALISCO, PARA SU RECONOCIMIENTO COMO TITULAR DEL LOTE PERTENECIENTES A LOS SIGUIENTES FRACCIONAMIENTOS:

Hacienda Juárez y Hacienda Juárez II

El fraccionamiento fue Declarado Formalmente Regularizado por el Pleno del Ayuntamiento el 27 de agosto de 2014, con número de expediente 341/13, previo Convenio de Regularización firmado con el propietario C. J. Isabel Moisés Juárez Mora y la Asociación Vecinal denominada "Hacienda de Juárez" y es su interés continuar con el procedimiento de titulación presentando para ello 3 expedientes debidamente integrados conforme lo señala el Capítulo Cuarto, artículo 37 de la Ley para la Regularización y Titulación de Predios Urbanos en el Estado de Jalisco.

Hacienda Juárez y Hacienda Juárez II

MZA	LOTE	POSEEDOR/ SOLICITANTE	SUP.	DICTAMEN
3	7	ABRAHAN GONZÁLEZ HERNÁNDEZ	79.10 M2	COMUR/17/12122ZPN110410307
3	8	ALEJANDRO GONZÁLEZ HERNÁNDEZ	79.50 M2	COMUR/17/12122ZPN110410308
8	4	ARMANDO BETANCOURT RIVAS	122.40 M2	COMUR/17/12122ZPN110410804



DIRECCIÓN DE ORDENAMIENTO DEL TERRITORIO

Arq. Jorge G. García Juárez
Director de Ordenamiento del Territorio
y Secretario Técnico de la COMUR



RESUMEN DE 177 EXPEDIENTES DE TITULACIÓN INTEGRADOS DE CONFORMIDAD CON LAS DISPOSICIONES ESTABLECIDAS EN EL CAPÍTULO CUARTO, ARTÍCULO 37 DE LA LEY PARA LA REGULARIZACIÓN Y TITULACIÓN DE PREDIOS URBANOS EN EL ESTADO DE JALISCO, PARA SU RECONOCIMIENTO COMO TITULAR DEL LOTE PERTENECIENTES A LOS SIGUIENTES FRACCIONAMIENTOS:

Parcela 10 (Ejido Zapopan)


El fraccionamiento fue Declarado Formalmente Regularizado por el Pleno del Ayuntamiento el 30 de enero de 2015, con número de expediente 231/14, previo Convenio de Regularización firmado el 4 de junio de 2014 con la Asociación Vecinal "Misión San Jenaro" y es su interés continuar con el procedimiento de titulación presentando para ello 1 expediente debidamente integrado conforme lo señala el Cuarto, artículo 37 de la Ley para la Regularización y Titulación de Predios Urbanos en el Estado de Jalisco.

Parcela 10 (Ejido Zapopan)

MZA	LOTE	POSEEDOR/ SOLICITANTE	SUP.	DICTAMEN
3	5	OLIVIA CARRILLO ORTIZ	250.00 M2	COMUR/16/12122ZPN040550313



Arq. Jorge G. García Juárez
Director de Ordenamiento del Territorio
y Secretario Técnico de la COMUR



RESUMEN DE 177 EXPEDIENTES DE TITULACIÓN INTEGRADOS DE CONFORMIDAD CON LAS DISPOSICIONES ESTABLECIDAS EN EL CAPÍTULO CUARTO, ARTÍCULO 37 DE LA LEY PARA LA REGULARIZACIÓN Y TITULACIÓN DE PREDIOS URBANOS EN EL ESTADO DE JALISCO, PARA SU RECONOCIMIENTO COMO TITULAR DEL LOTE PERTENECIENTES A LOS SIGUIENTES FRACCIONAMIENTOS:

Ejido Zapopan (Parcela 17)

El fraccionamiento fue Declarado Formalmente Regularizado por el Pleno del Ayuntamiento el 15 de abril de 2011, con número de expediente 328/10 y es su interés continuar con el procedimiento de titulación presentando para ello 1 expediente debidamente integrado conforme lo señala el Capítulo Cuarto, artículo 37 de la Ley para la Regularización y Titulación de Predios Urbanos en el Estado de Jalisco.

Ejido Zapopan (Parcela 17)

MZA	LOTE	POSEEDOR/ SOLICITANTE	SUP.	DICTAMEN
6	14	TOMÁS JACOBO RIVERA	89.00 M2	COMUR/17/12122ZPN04030770614



DIRECCIÓN DE ORDENAMIENTO DEL TERRITORIO

Arq. Jorge G. García Juárez
Director de Ordenamiento del Territorio
y Secretario Técnico de la COMUR



RESUMEN DE 177 EXPEDIENTES DE TITULACIÓN INTEGRADOS DE CONFORMIDAD CON LAS DISPOSICIONES ESTABLECIDAS EN EL CAPÍTULO CUARTO, ARTÍCULO 37 DE LA LEY PARA LA REGULARIZACIÓN Y TITULACIÓN DE PREDIOS URBANOS EN EL ESTADO DE JALISCO, PARA SU RECONOCIMIENTO COMO TITULAR DEL LOTE PERTENECIENTES A LOS SIGUIENTES FRACCIONAMIENTOS:

Rinconada San Antonio

El fraccionamiento fue Declarado Formalmente Regularizado por el Pleno del Ayuntamiento el 15 de diciembre de 2005, con número de expediente 595/05, previo Convenio de Regularización firmado el 17 de octubre de 2005 y es su interés continuar con el procedimiento de titulación presentando para ello 1 expediente debidamente integrado conforme lo señala el Capítulo Cuarto, artículo 37 de la Ley para la Regularización y Titulación de Predios Urbanos en el Estado de Jalisco.

Rinconada San Antonio

MZA	LOTE	POSEEDOR/ SOLICITANTE	SUP.	DICTAMEN
1	4	KARINA MACIAS VAZQUEZ	98.16 M2	COMUR/17/12122ZPN09220160104



DIRECCIÓN DE ORDENAMIENTO DEL TERRITORIO

Arq. Jorge G. García Juárez
Director de Ordenamiento del Territorio
y Secretario Técnico de la COMUR



RESUMEN DE 177 EXPEDIENTES DE TITULACIÓN INTEGRADOS DE CONFORMIDAD CON LAS DISPOSICIONES ESTABLECIDAS EN EL CAPÍTULO CUARTO, ARTÍCULO 37 DE LA LEY PARA LA REGULARIZACIÓN Y TITULACIÓN DE PREDIOS URBANOS EN EL ESTADO DE JALISCO, PARA SU RECONOCIMIENTO COMO TITULAR DEL LOTE PERTENECIENTES A LOS SIGUIENTES FRACCIONAMIENTOS:

El Camichinito

El fraccionamiento fue Declarado Formalmente Regularizado por el Pleno del Ayuntamiento el 23 de junio de 2010, con número de expediente 322/09 previo Convenio de Regularización firmado con la Asociación Vecinal denominada "La Adobera" y es su interés continuar con el procedimiento de titulación presentando para ello 6 expediente debidamente integrado conforme lo señala el Capítulo Cuarto, artículo 37 de la Ley para la Regularización y Titulación de Predios Urbanos en el Estado de Jalisco.

El Camichinito

MZA	LOTE	POSEEDOR/ SOLICITANTE	SUP.	DICTAMEN
2	7	ERNESTINA RAMÍREZ MORALES	120.00 M2	COMUR/17/12122ZPN110100207
3	20	LONGINOS ZUÑIGA MONTEERRUBIO	90.00 M2	COMUR/17/12122ZPN110100320
4	11	FERNANDO ALVARADO RODRÍGUEZ	90.00 M2	COMUR/17/12122ZPN110100411
5	21	GERARDO RIVERA QUINTERO	90.00 M2	COMUR/17/12122ZPN110100521
8	17	SANTOS HERNÁNDEZ SÁNCHEZ	121.48 M2	COMUR/17/12122ZPN110100817
9	7	REFUGIO HERNÁNDEZ HERNÁNDEZ	90.00.M2	COMUR/17/12122ZPN110100907



Arq. Jorge G. García Juárez
Director de Ordenamiento del Territorio
y Secretario Técnico de la COMUR



RESUMEN DE 177 EXPEDIENTES DE TITULACIÓN INTEGRADOS DE CONFORMIDAD CON LAS DISPOSICIONES ESTABLECIDAS EN EL CAPÍTULO CUARTO, ARTÍCULO 37 DE LA LEY PARA LA REGULARIZACIÓN Y TITULACIÓN DE PREDIOS URBANOS EN EL ESTADO DE JALISCO, PARA SU RECONOCIMIENTO COMO TITULAR DEL LOTE PERTENECIENTES A LOS SIGUIENTES FRACCIONAMIENTOS:

El Zapote

El fraccionamiento fue Declarado Formalmente Regularizado por el Pleno del Ayuntamiento el 18 de junio de 2009, previo Convenio firmado el 30 de abril de 2009 y es su interés continuar con el procedimiento de titulación presentando para ello 1 expediente debidamente integrado conforme lo señala el Capítulo Cuarto, artículo 37 de la Ley para la Regularización y Titulación de Predios Urbanos en el Estado de Jalisco.

El Zapote

MZA	LOTE	POSEEDOR/ SOLICITANTE	SUP.	DICTAMEN
3	1	FELIPE ROSALES NUÑEZ	97.47 M2	COMUR/17/12122ZPN03020810301



DIRECCIÓN DE ORDENAMIENTO DEL TERRITORIO

Arq. Jorge G. García Juárez
Director de Ordenamiento del Territorio
y Secretario Técnico de la COMUR



RESUMEN DE 177 EXPEDIENTES DE TITULACIÓN INTEGRADOS DE CONFORMIDAD CON LAS DISPOSICIONES ESTABLECIDAS EN EL CAPÍTULO CUARTO, ARTÍCULO 37 DE LA LEY PARA LA REGULARIZACIÓN Y TITULACIÓN DE PREDIOS URBANOS EN EL ESTADO DE JALISCO, PARA SU RECONOCIMIENTO COMO TITULAR DEL LOTE PERTENECIENTES A LOS SIGUIENTES FRACCIONAMIENTOS:

Juan Gil Preciado

El fraccionamiento fue Declarado Formalmente Regularizado por el Pleno del Ayuntamiento el 8 de septiembre de 2006 con expediente 286/06, previo Convenio de Regularización firmado el 9 de junio de 2006 y es su interés continuar con el procedimiento de titulación presentando para ello 3 expedientes debidamente integrados conforme lo señala el Capítulo Cuarto, artículo 37 de la Ley para la Regularización y Titulación de Predios Urbanos en el Estado de Jalisco.

Juan Gil Preciado

MZA	LOTE	POSEEDOR/ SOLICITANTE	SUP.	DICTAMEN
B	7C	ALBERTO MACÍAS ARCEO	300.00 M2	COMUR/17/12122ZPN03010170B07C
C	8	MÓNICA MONREAL CASILLAS	122.50 M2	COMUR/17/12122ZPN03010170C08
G	14	JAVIER HERNÁNDEZ SANTANA	122.40 M2	COMUR/17/12122ZPN03010170G14



DIRECCIÓN DE ORDENAMIENTO DEL TERRITORIO

Arg. Jorge G. García Juárez
 Director de Ordenamiento del Territorio
 y Secretario Técnico de la COMUR



RESUMEN DE 177 EXPEDIENTES DE TITULACIÓN INTEGRADOS DE CONFORMIDAD CON LAS DISPOSICIONES ESTABLECIDAS EN EL CAPÍTULO CUARTO, ARTÍCULO 37 DE LA LEY PARA LA REGULARIZACIÓN Y TITULACIÓN DE PREDIOS URBANOS EN EL ESTADO DE JALISCO, PARA SU RECONOCIMIENTO COMO TITULAR DEL LOTE PERTENECIENTES A LOS SIGUIENTES FRACCIONAMIENTOS:

El Fresno I

El fraccionamiento fue Declarado Formalmente Regularizado por el Pleno del Ayuntamiento el 18 de noviembre de 2005, con número de expediente 518/05, previo Convenio de Regularización firmado el 24 de agosto de 2005 y es su interés continuar con el procedimiento de titulación presentando para ello 2 expedientes debidamente integrados conforme lo señala el Capítulo Cuarto, artículo 37 de la Ley para la Regularización y Titulación de Predios Urbanos en el Estado de Jalisco.

El Fresno I

MZA	LOTE	POSEEDOR/ SOLICITANTE	SUP.	DICTAMEN
C	15	MARICELA GONZÁLEZ PADILLA	135.67 M2	COMUR/17/12122ZPN09220210C15
C	16	CARLOS ADRIÁN MURILLO QUEZADA	115.85 M2	COMUR/17/12122ZPN09220210C16



Arq. Jorge G. García Juárez
 Director de Ordenamiento del Territorio
 y Secretario Técnico de la COMUR



RESUMEN DE 177 EXPEDIENTES DE TITULACIÓN INTEGRADOS DE CONFORMIDAD CON LAS DISPOSICIONES ESTABLECIDAS EN EL CAPÍTULO CUARTO, ARTÍCULO 37 DE LA LEY PARA LA REGULARIZACIÓN Y TITULACIÓN DE PREDIOS URBANOS EN EL ESTADO DE JALISCO, PARA SU RECONOCIMIENTO COMO TITULAR DEL LOTE PERTENECIENTES A LOS SIGUIENTES FRACCIONAMIENTOS:

El Fresno II

El fraccionamiento fue Declarado Formalmente Regularizado por el Pleno del Ayuntamiento el 18 de noviembre de 2005, con número de expediente 518/05, previo Convenio de Regularización firmado el 24 de agosto de 2005 y es su interés continuar con el procedimiento de titulación presentando para ello 3 expedientes debidamente integrados conforme lo señala el Capítulo Cuarto, artículo 37 de la Ley para la Regularización y Titulación de Predios Urbanos en el Estado de Jalisco.

El Fresno II

MZA	LOTE	POSEEDOR/ SOLICITANTE	SUP.	DICTAMEN
1	9	DAVID ORTEGA SALAZAR	120.00 M2	COMUR/17/12122ZPN09220220109
1	10	MA. JUANA GARCÍA GUERRERO	120.00 M2	COMUR/17/12122ZPN09220220110
12	11	MAGDALENA HUERTA BARRERA	120.00 M2	COMUR/17/12122ZPN09220221211



Arg. Jorge G. García Juárez
Director de Ordenamiento del Territorio
y Secretario Técnico de la COMUR



RESUMEN DE 177 EXPEDIENTES DE TITULACIÓN INTEGRADOS DE CONFORMIDAD CON LAS DISPOSICIONES ESTABLECIDAS EN EL CAPÍTULO CUARTO, ARTÍCULO 37 DE LA LEY PARA LA REGULARIZACIÓN Y TITULACIÓN DE PREDIOS URBANOS EN EL ESTADO DE JALISCO, PARA SU RECONOCIMIENTO COMO TITULAR DEL LOTE PERTENECIENTES A LOS SIGUIENTES FRACCIONAMIENTOS:

Tesistán (Ojo de Agua)

El fraccionamiento fue Declarado Formalmente Regularizado por el Pleno del Ayuntamiento el 27 de enero de 2016, con número de expediente 31/15, previo Convenio de Regularización firmado el 7 de noviembre de 2014 con el propietario C. Felipe Nieves Torres y es su interés continuar con el procedimiento de titulación presentando para ello 7 expedientes debidamente integrados conforme lo señala el Capítulo Cuarto, artículo 37 de la Ley para la Regularización y Titulación de Predios Urbanos en el Estado de Jalisco.

Tesistán (Ojo de Agua)

MZA	LOTE	POSEEDOR/ SOLICITANTE	SUP.	DICTAMEN
1	1	MARÍA ISABEL ROSARIO SÁNCHEZ	115.00 M2	COMUR/17/12122ZPN110620101
1	11	BENITO JUÁREZ RENDÓN	176.00 M2	COMUR/17/12122ZPN110620111
2	1	ANTONIA SÁNCHEZ MARTÍNEZ	168.00 M2	COMUR/17/12122ZPN110620201
2	6	JOSÉ ERNESTO RUVALCABA BARRIOS	220.00 M2	COMUR/17/12122ZPN110620206
2	7	MARTHA ALICIA GONZÁLEZ DURÁN	328.00 M2	COMUR/17/12122ZPN110620207
2	8	FRANCISCO JAVIER SÁNCHEZ MARTÍNEZ	271.00 M2	COMUR/17/12122ZPN110620208
2	9	FRANCISCO JAVIER SÁNCHEZ MARTÍNEZ	270.00 M2	COMUR/17/12122ZPN110620209


Ard. Jorge G. García Juárez
Director de Ordenamiento del Territorio
y Secretario Técnico de la COMUR



RESUMEN DE 177 EXPEDIENTES DE TITULACIÓN INTEGRADOS DE CONFORMIDAD CON LAS DISPOSICIONES ESTABLECIDAS EN EL CAPÍTULO CUARTO, ARTÍCULO 37 DE LA LEY PARA LA REGULARIZACIÓN Y TITULACIÓN DE PREDIOS URBANOS EN EL ESTADO DE JALISCO, PARA SU RECONOCIMIENTO COMO TITULAR DEL LOTE PERTENECIENTES A LOS SIGUIENTES FRACCIONAMIENTOS:

Santa Clara (San Francisco II Sección)


El fraccionamiento fue Declarado Formalmente Regularizado por el Pleno del Ayuntamiento el 13 de diciembre de 2012 y es su interés continuar con el procedimiento de titulación presentando para ello 3 expedientes debidamente integrados conforme lo señala el Capítulo Cuarto, artículo 37 de la Ley para la Regularización y Titulación de Predios Urbanos en el Estado de Jalisco.

Santa Clara (San Francisco II Sección)

MZA	LOTE	POSEEDOR/ SOLICITANTE	SUP.	DICTAMEN
3	9	LETICIA RIVERA VILLARREAL	254.89 M2	COMUR/17/12122ZPN09050190309
3	14	SANDRA ELISABETH RIVERA VILLAREAL también conocida como SANDRA ELIZABETH RIVERA VILLAREAL	131.88 M2	COMUR/17/12122ZPN09050190314
3	15	YGNACIA VILLARREAL ÁVILA	671.27 M2	COMUR/17/12122ZPN09050190315



Arq. Jorge G. García Juárez
Director de Ordenamiento del Territorio
y Secretario Técnico de la COMUR



RESUMEN DE 177 EXPEDIENTES DE TITULACIÓN INTEGRADOS DE CONFORMIDAD CON LAS DISPOSICIONES ESTABLECIDAS EN EL CAPÍTULO CUARTO, ARTÍCULO 37 DE LA LEY PARA LA REGULARIZACIÓN Y TITULACIÓN DE PREDIOS URBANOS EN EL ESTADO DE JALISCO, PARA SU RECONOCIMIENTO COMO TITULAR DEL LOTE PERTENECIENTES A LOS SIGUIENTES FRACCIONAMIENTOS:

Cantarranas (Zoquipan)

El fraccionamiento fue Declarado Formalmente Regularizado por el Pleno del Ayuntamiento el 27 de agosto de 2014 con número de expediente 34/14, previo Convenio de Regularización firmado con la Asociación Vecinal denominada "Zoquipan, Primera Sección" y es su interés continuar con el procedimiento de titulación presentando para ello 1 expediente debidamente integrado conforme lo señala el Capítulo Cuarto, artículo 37 de la Ley para la Regularización y Titulación de Predios Urbanos en el Estado de Jalisco.

Cantarranas (Zoquipan)

MZA	LOTE	POSEEDOR/ SOLICITANTE	SUP.	DICTAMEN
2	4	VICTORIA GONZÁLEZ GONZÁLEZ	173.00 M2	COMUR/17/12122ZPN010240204


Arq. Jorge G. García Juárez
Director de Ordenamiento del Territorio
y Secretario Técnico de la COMUR






RESUMEN DE 177 EXPEDIENTES DE TITULACIÓN INTEGRADOS DE CONFORMIDAD CON LAS DISPOSICIONES ESTABLECIDAS EN EL CAPÍTULO CUARTO, ARTÍCULO 37 DE LA LEY PARA LA REGULARIZACIÓN Y TITULACIÓN DE PREDIOS URBANOS EN EL ESTADO DE JALISCO, PARA SU RECONOCIMIENTO COMO TITULAR DEL LOTE PERTENECIENTES A LOS SIGUIENTES FRACCIONAMIENTOS:

Jardines de Santa Ana II Sección


El fraccionamiento fue Declarado Formalmente Regularizado por el Pleno del Ayuntamiento el 18 de junio de 2009 previo Convenio de Regularización firmado el 30 de abril de 2009 con la Asociación Vecinal denominada "Jardines de Santa Ana Tepetitlán" y es su interés continuar con el procedimiento de titulación presentando para ello 1 expediente debidamente integrado conforme lo señala el Capítulo Cuarto, artículo 37 de la Ley para la Regularización y Titulación de Predios Urbanos en el Estado de Jalisco

Jardines de Santa Ana II Sección

MZA	LOTE	POSEEDOR/ SOLICITANTE	SUP.	DICTAMEN
1	18	LAURA JANETTE FLORES RODRÍGUEZ	144.52 M2	COMUR/17/12122ZPN08010350118



Arq. Jorge G. García Juárez
Director de Ordenamiento del Territorio
y Secretario Técnico de la COMUR



RESUMEN DE 177 EXPEDIENTES DE TITULACIÓN INTEGRADOS DE CONFORMIDAD CON LAS DISPOSICIONES ESTABLECIDAS EN EL CAPÍTULO CUARTO, ARTÍCULO 37 DE LA LEY PARA LA REGULARIZACIÓN Y TITULACIÓN DE PREDIOS URBANOS EN EL ESTADO DE JALISCO, PARA SU RECONOCIMIENTO COMO TITULAR DEL LOTE PERTENECIENTES A LOS SIGUIENTES FRACCIONAMIENTOS:

Ejido Zapopan (Parcela 15)

El fraccionamiento fue Declarado Formalmente Regularizado por el Pleno del Ayuntamiento el 25 de noviembre de 2008 y es su interés continuar con el procedimiento de titulación presentando para ello 1 expediente debidamente integrado conforme lo señala el Capítulo Cuarto, artículo 37 de la Ley para la Regularización y Titulación de Predios Urbanos en el Estado de Jalisco.


Ejido Zapopan (Parcela 15)

MZA	LOTE	POSEEDOR/ SOLICITANTE	SUP.	DICTAMEN
1	3	MARIO AGUIRRE CABRALES	277.01 M2	COMUR/17/12122ZPN04030760103



DIRECCIÓN DE ORDENAMIENTO DEL TERRITORIO

Art. Jorge G. García Juárez
Director de Ordenamiento del Territorio
y Secretario Técnico de la COMUR



RESUMEN DE 177 EXPEDIENTES DE TITULACIÓN INTEGRADOS DE CONFORMIDAD CON LAS DISPOSICIONES ESTABLECIDAS EN EL CAPÍTULO CUARTO, ARTÍCULO 37 DE LA LEY PARA LA REGULARIZACIÓN Y TITULACIÓN DE PREDIOS URBANOS EN EL ESTADO DE JALISCO, PARA SU RECONOCIMIENTO COMO TITULAR DEL LOTE PERTENECIENTES A LOS SIGUIENTES FRACCIONAMIENTOS:

Los Fortines

El fraccionamiento fue Declarado Formalmente Regularizado por el Pleno del Ayuntamiento el 15 de diciembre de 2005, con número de expediente 594/05 y es su interés continuar con el procedimiento de titulación presentando para ello 1 expediente debidamente integrado conforme lo señala el Capítulo Cuarto, artículo 37 de la Ley para la Regularización y Titulación de Predios Urbanos en el Estado de Jalisco.

Los Fortines

MZA	LOTE	POSEEDOR/ SOLICITANTE	SUP	DICTAMEN
D	18	JOSÉ GERARDO ARRIAGA BAEZA	132.00 M2	COMUR/17/12122ZPN07090470D18

Arq. Jorge G. García Juárez
Director de Ordenamiento del Territorio
y Secretario Técnico de la COMUR

Presidente Municipal Jesús Pablo Lemus Navarro
(Rúbrica)

Regidora Fabiola Raquel Guadalupe Loya Hernández

Regidor Ricardo Rodríguez Jiménez

Regidora Laura Gabriela Cárdenas Rodríguez

Regidor Mario Alberto Rodríguez Carrillo

Regidora Tzitzí Santillán Hernández

Regidor José Hiram Torres Salcedo

Regidora Graciela de Obaldía Escalante

Regidor Oscar Javier Ramírez Castellanos

Regidora Ana Lidia Sandoval García

Regidor Esteban Estrada Ramírez

Regidora Myriam Paola Abundis Vázquez

Regidor y Síndico José Luis Tostado Bastidas

Regidor Salvador Rizo Castelo

Regidora Michelle Leño Aceves

Regidor Xavier Marconi Montero Villanueva

Regidora Zoila Gutiérrez Avelar

Regidor José Flores Trejo

Regidor Luis Guillermo Martínez Mora

Regidor Alejandro Pineda Valenzuela

Regidora Erika Eugenia Félix Ángeles

Secretario del Ayuntamiento Rafael Martínez Ramírez
(Rúbrica)

HOJA SIN TEXTO

HOJA SIN TEXTO

HOJA SIN TEXTO



Gaceta Municipal Ayuntamiento de Zapopan, medio oficial de publicación del Municipio de Zapopan, Jalisco. Hidalgo No. 151 Cabecera Municipal, C.P. 45100. Responsables de la publicación, L.A.E. Jesús Pablo Lemus Navarro, Presidente Municipal, Lic. Rafael Martínez Ramírez, Secretario del Ayuntamiento. Responsable de la edición (formato), elaboración y distribución C. Sofía Camarena Niehus, Directora del Archivo General del Municipio. Dr. Luis Farah No. 1080, Frac. Los Paraísos. Tel. 38 18 22 00, Ext. 1640 y 1641.