

H. AYUNTAMIENTO DE ZAPOPAN 2017



LÍMITES DE LA COLONIA, BARRIO, ZONA O CENTRO DE POBLACIÓN QUE CONSTITUYEN  
EL ÁMBITO TERRITORIAL EN EL MUNICIPIO DE ZAPOPAN, JALISCO. .



# Contenido

<b>DICTAMEN DE COMISIONES Y PROPUESTAS DE</b>	
<b>ACUERDO DEL AYUNTAMIENTO .....</b>	<b>2</b>
<b>MAPAS COLONIA ZAPOPAN .....</b>	<b>8</b>
<b>MAPAS POR ZONA Y MUNICIPAL .....</b>	<b>665</b>

## **DICTAMEN DE COMISIONES Y PROPUESTA DE ACUERDO DEL AYUNTAMIENTO**

---

HONORABLE AYUNTAMIENTO:

Los suscritos Regidores integrantes de las Comisiones Colegiadas y Permanentes de MEJORAMIENTO DE LA FUNCIÓN PÚBLICA Y GOBIERNO ELECTRÓNICO y de PARTICIPACIÓN CIUDADANA, nos permitimos presentar a la alta y distinguida consideración de este Ayuntamiento en Pleno, el presente dictamen, el cual tiene por objeto analizar y, en su caso, aprobar la propuesta presentada por el Presidente del Consejo Municipal de Participación Ciudadana de Zapopan con relación a los límites de la colonia, barrio, zona o centro de población que constituyan el ámbito territorial donde las formas de organización ciudadana y vecinal ejercen sus atribuciones; razón por la cual hacemos de su conocimiento los siguientes

### **ANTECEDENTES:**

**1.** En Sesión Ordinaria del Ayuntamiento de fecha 17 de octubre del 2016, se dio cuenta al Pleno del Ayuntamiento con la solicitud suscrita por el Presidente del Consejo Municipal de Participación Ciudadana de este Municipio, por el cual remite la propuesta de delimitación de las zonas y colonias que reconocen la totalidad de las áreas urbanizadas y rurales del Municipio y que ha sido revisada y aprobada por dicho Consejo en reunión ordinaria celebrada el 08 de octubre del 2016.

El presidente del Consejo, remitió como anexo a su solicitud un disco digital, que se encuentra organizado de la siguiente forma:

- Una carpeta denominada “Mapas Colonias Zapopan”. Contiene 634 archivos en formato PDF, cada uno con un mapa de los límites territoriales de igual cantidad de Colonias, denominados cada uno según el nombre del asentamiento humano que refiere.

- Una carpeta denominada “Mapas por zona y Municipal” Contiene once archivos en formato PDF, diez de ellos corresponden a cada una de las 10 zonas en que se dividió el territorio del Municipio, y un archivo que corresponde a todo el territorio municipal en el que se aprecian las demarcaciones de las diez zonas.

Constituyendo los documentos descritos, los anexos del presente dictamen.

De lo anteriormente descrito, las Comisiones Colegiadas y Permanentes dictaminadoras, expresamos a ustedes las siguientes.

#### **CONSIDERACIONES :**

**1.** Que según lo dispuesto en el artículo 115 de la Constitución Política de los Estados Unidos Mexicanos, el Municipio es libre y base de la división territorial, organización política y administrativa de los Estados, así mismo, en su fracción I, establece que la competencia que la Constitución otorga al gobierno municipal se ejercerá por el Ayuntamiento de manera exclusiva y no habrá autoridad intermedia entre éste y el gobierno del Estado, señalando en su fracción II, que los municipios estarán investidos de personalidad jurídica y manejarán su patrimonio conforme a la ley; teniendo los ayuntamientos facultades para aprobar, de acuerdo con las leyes en materia municipal que deberán expedir las legislaturas de los Estados, los bandos de policía y gobierno, los reglamentos, circulares y disposiciones administrativas de observancia general dentro de sus respectivas jurisdicciones, que organicen la administración pública municipal, regulen las materias, procedimientos, funciones y servicios públicos de su competencia y aseguren la participación ciudadana y vecinal.

La Constitución Política de los Estados Unidos Mexicanos en su artículo 39, establece que la soberanía nacional reside esencial y originariamente en el pueblo. Todo poder público dimana del pueblo y se instituye para beneficio de éste. El pueblo tiene en todo tiempo el inalienable derecho de alterar o modificar la forma de su gobierno.

Asimismo, la Constitución Política del Estado de Jalisco, en su artículo 73, señala que el municipio libre es base de la división territorial y de la organización política y administrativa del Estado de Jalisco, investido de personalidad jurídica y patrimonio propios.

Respecto a la participación ciudadana la Constitución de este Estado, también señala en su artículo 77 fracción II inciso c) que los ayuntamientos tendrán facultades para aprobar, de acuerdo con las leyes en materia municipal que expida el Congreso del Estado, los reglamentos, circulares y disposiciones administrativas de observancia general dentro de sus respectivas jurisdicciones, con el objeto de asegurar la participación ciudadana y vecinal; así mismo en su artículo 80 fracción VII, establece que los municipios a través de sus ayuntamientos, en los términos de las leyes federales y estatales relativas, estarán facultados para organizar y conducir la planeación del desarrollo del municipio y establecer los medios para la consulta ciudadana y la participación social.

Así mismo, ***la Ley del Gobierno y la Administración Pública Municipal del Estado de Jalisco en su artículo 38, fracción VII faculta a los ayuntamientos a fomentar la participación ciudadana y vecinal a través de los mecanismos y figuras que para tal efecto establezcan en sus ordenamientos municipales.***

Por su parte el Reglamento de Participación Ciudadana para la Gobernanza del Municipio de Zapopan, Jalisco en su artículo 189 establece que la participación ciudadana del Municipio se realizará a través de un sistema de organismos sociales, compuesta por niveles de representación que garantizarán el ejercicio de los derechos ciudadanos de los vecinos en el ámbito municipal de gobierno bajo los principios y elementos básicos establecidos en el mismo Reglamento.

Siendo el caso que nos ocupa la delimitación de las zonas en las que se divide el Municipio para efectos de aplicar dicho Reglamento Municipal, éste faculta en su artículo 15 fracción II al Ayuntamiento para aprobar, a propuesta del Consejo Municipal de Participación Ciudadana de Zapopan, Jalisco, los límites de la colonia, barrio, zona o centro de población que constituyan el ámbito territorial donde las formas de organización ciudadana y vecinal ejercen sus atribuciones, asegurando se incluyan la totalidad de las áreas

urbanizadas, a su vez, en su 227 fracción II, *faculta al Consejo Municipal para proponer al Ayuntamiento la delimitación de zonas en que se divide el Municipio para los efectos del mismo Reglamento.*

Cabe hacer mención que el Consejo Municipal presenta una propuesta que abarca todo el territorio de este Municipio, no obstante que el mencionado artículo 15 fracción II, expone como mínimo las áreas urbanizadas.

En consecuencia de todo lo anteriormente expuesto y fundado, y de conformidad con lo establecido por el artículo 115 de la Constitución Política de los Estados Unidos Mexicanos; el artículo 73 de la propia del Estado; los artículos 1, 2, y demás relativos de la Ley del Gobierno y la Administración Pública Municipal del Estado de Jalisco; los artículos 3, 12, 17, 19, 31, 33, 34, 35, 38, 49 y 51 del Reglamento del Ayuntamiento de Zapopan, Jalisco, los Regidores integrantes de las Comisiones que emiten el presente dictamen se permiten proponer a la consideración de este Ayuntamiento en Pleno, los siguientes puntos concretos de:

#### **ACUERDO:**

**PRIMERO.** Se aprueban los límites de la colonia, barrio, zona o centro de población que constituyen el ámbito territorial en el Municipio de Zapopan, Jalisco, en donde las formas de organización ciudadana y vecinal ejercerán sus atribuciones.

Lo anterior de conformidad a los 634 mapas de los límites territoriales denominados cada uno según el nombre del asentamiento humano, así como a los 10 mapas de zonas en las que se dividió el territorio del Municipio de Zapopan, Jalisco, mismos que forman parte como anexos del presente dictamen.

**SEGUNDO.-** Notifíquese la presente resolución a la Dirección de Participación Ciudadana y al titular del Consejo Municipal de Participación Ciudadana de Zapopan, Jalisco, para su conocimiento y efectos legales conducentes.

**TERCERO.-** Notifíquese el contenido del presente Acuerdo al Titular de la Dirección de Archivo General Municipal, para que proceda a tramitar la publicación correspondiente en la delimitación de los asentamientos, en la Gaceta Municipal del Ayuntamiento de Zapopan, Jalisco, y una vez publicada se remita a la Dirección de Transparencia y Buenas Prácticas, para que proceda de conformidad a la normatividad correspondiente en materia de transparencia.

**CUARTO.** Se autoriza al **PRESIDENTE MUNICIPAL** y al **SECRETARIO DEL AYUNTAMIENTO**, para que suscriban la documentación necesaria a fin de cumplimentar el presente Acuerdo.

**A T E N T A M E N T E**

**“ZAPOPAN TIERRA DE AMISTAD, TRABAJO Y RESPETO”**

**“2017, AÑO DEL CENTENARIO DE LA PROMULGACIÓN DE LA CONSTITUCIÓN POLÍTICA DE LOS ESTADOS UNIDOS MEXICANOS, DE LA CONSTITUCIÓN POLÍTICA DEL ESTADO LIBRE Y SOBERANO DE JALISCO Y DEL NATALICIO DE JUAN RULFO”**

**LAS COMISIONES COLEGIADAS Y PERMANENTES**

**MEJORAMIENTO DE LA FUNCIÓN PÚBLICA Y GOBIERNO ELECTRÓNICO**

**25 DE ENERO DE 2017**

**SALVADOR RIZO CASTELO**  
EN CONTRA

**ALEJANDRO PINEDA VALENZUELA**  
ABSTENCIÓN

**ZOILA GUTIÉRREZ AVELAR**  
EN CONTRA

**TZITZI SANTILLÁN HERNÁNDEZ**  
A FAVOR

**ESTEBAN ESTRADA RAMÍREZ**  
A FAVOR

ANA LIDIA SANDOVAL GARCÍA  
A FAVOR

LAURA GABRIELA CÁRDENAS RODRÍGUEZ  
A FAVOR

MYRIAM PAOLA ABUNDIS VÁZQUEZ  
A FAVOR

**PARTICIPACIÓN CIUDADANA  
30 DE ENERO DE 2017**

LAURA GABRIELA CÁRDENAS RODRÍGUEZ  
A FAVOR

FABIOLA RAQUEL GPE. LOYA HERNÁNDEZ  
A FAVOR

OSCAR JAVIER RAMÍREZ CASTELLANOS  
A FAVOR

MYRIAM PAOLA ABUNDIS VÁZQUEZ  
A FAVOR

SALVADOR RIZO CASTELO  
AUSENTE

ERIKA EUGENIA FÉLIX ÁNGELLES  
AUSENTE

ELCL/FIPL



# 12 DE DICIEMBRE

Nombre

12 DE DICIEMBRE

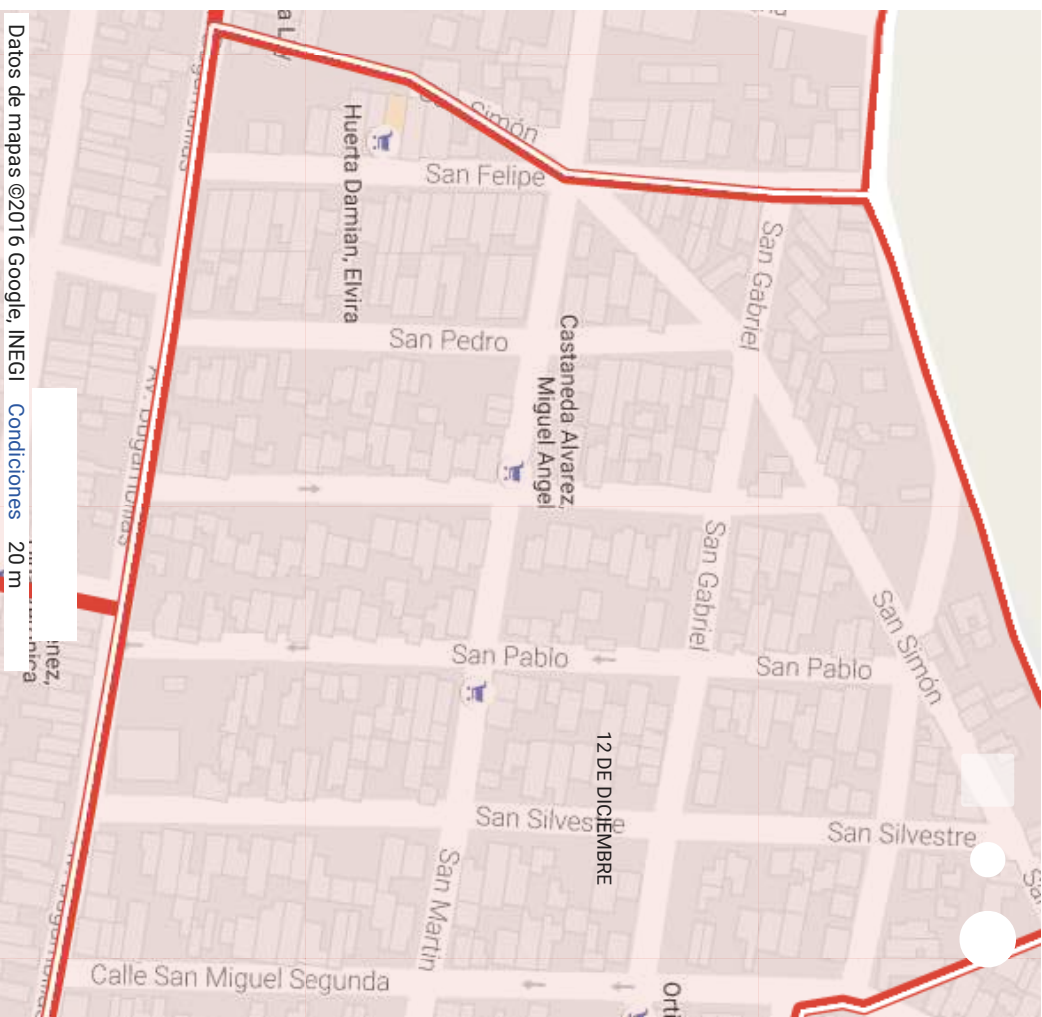
Descripción

Unknown Area Type

NOMBRE = 12 DE DICIEMBRE

CLASIFICAC = 1

OID = 286



## 27 DE SEPTIEMBRE

Nombre  
**27 DE SEPTIEMBRE**

Descripción  
**Unknown Area Type**

NOMBRE = 27 DE SEPTIEMBRE  
CLASIFICAC = 1  
OID = 57



## AGRARIA

Nombre

AGRARIA

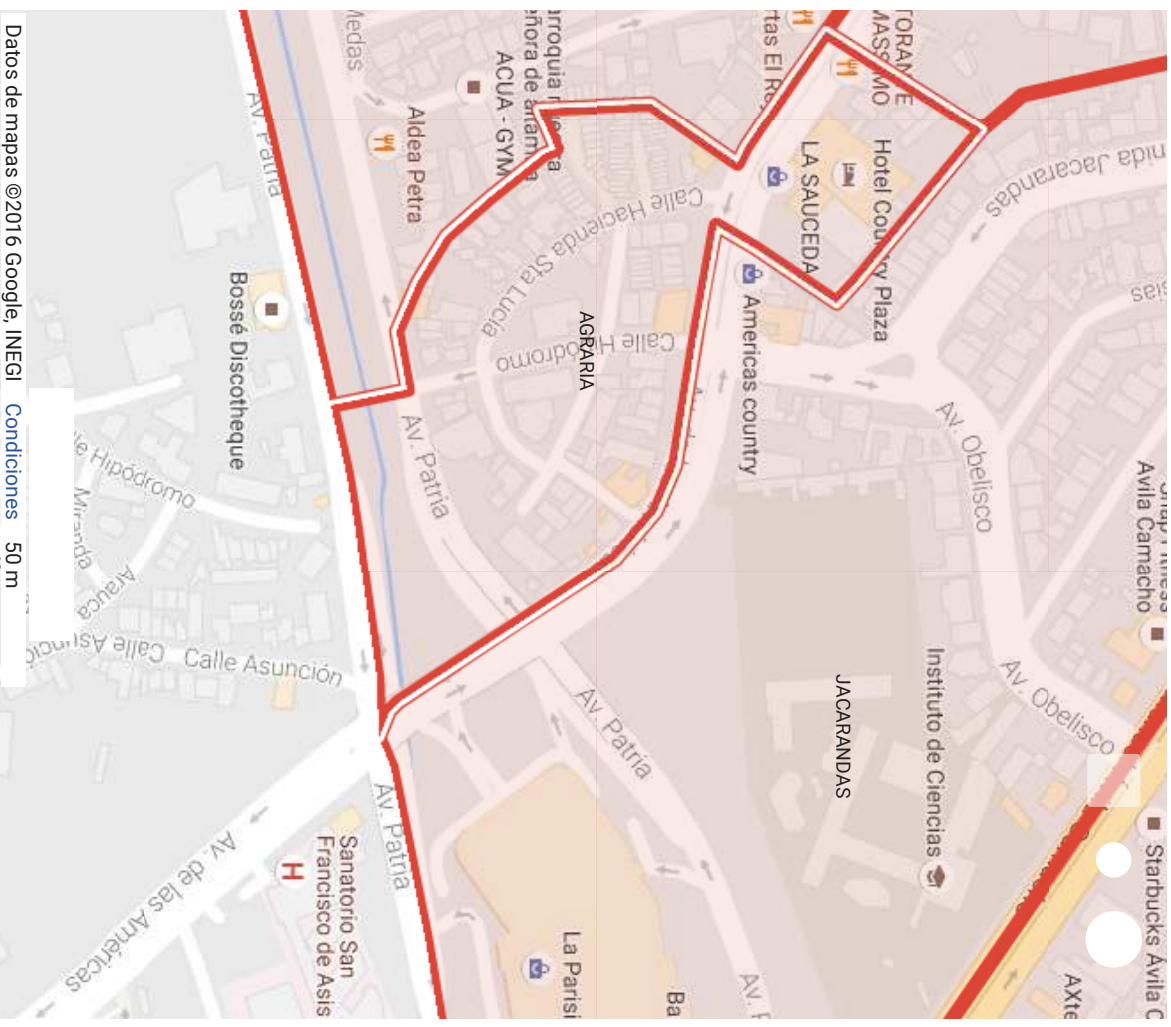
Descripción

Unknown Area Type

NOMBRE = AGRARIA

CLASIFICAC = 1

OID = 243



### Agrícola

Mover el mapa a

**Agrícola, 45236 Zapopan, Jal., México**

De tu mapa

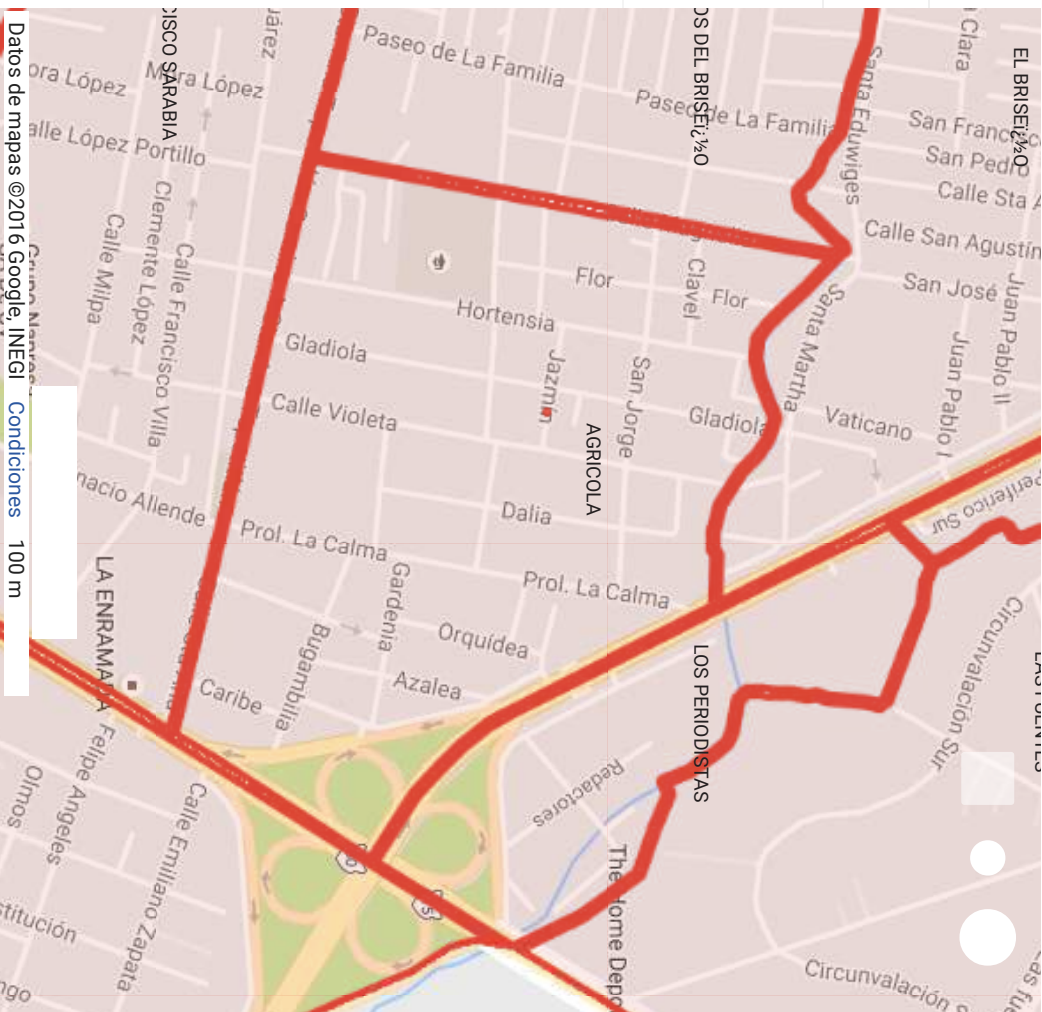


**AGRICOLA**  
Colonias ZPN

De Google

[mostrarlo todo en el mapa](#)

**Agrícola**



## AGUA BLANCA INDUSTRIAL

Nombre

AGUA BLANCA INDUSTRIAL

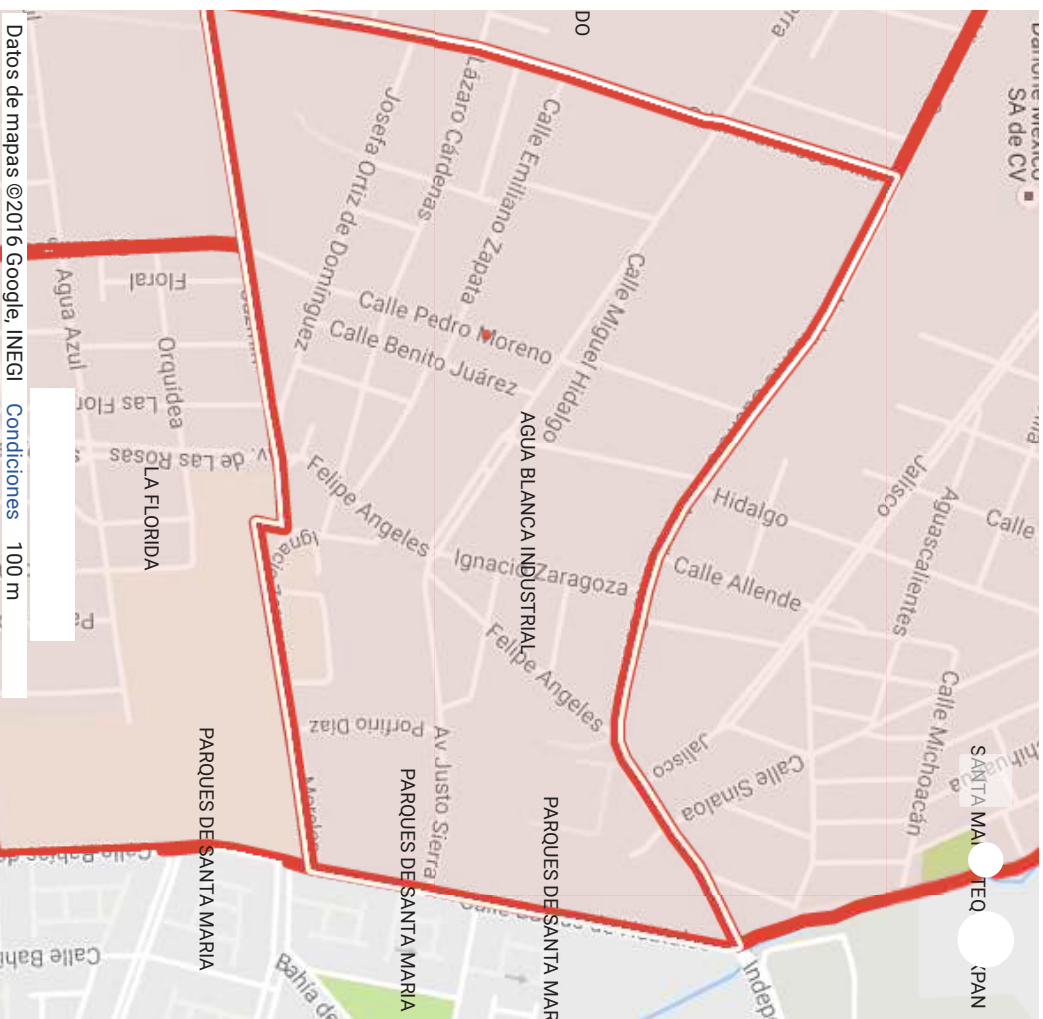
Descripción

Unknown Area Type

NOMBRE = AGUA BLANCA INDUSTRIAL

CLASIFICAC = 1

OID = 302



# AGUA BLANCA POBLADO

Nombre

AGUA BLANCA POBLADO

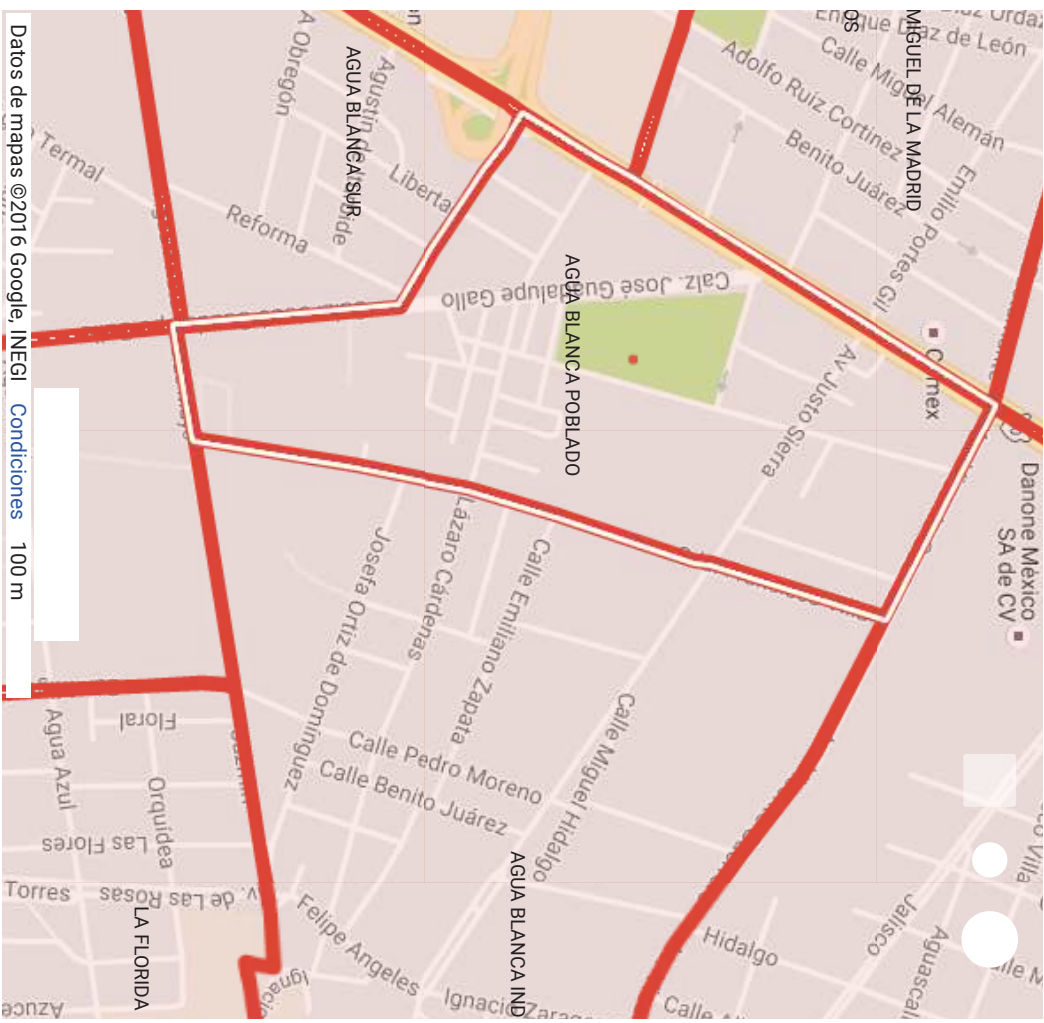
Descripción

Unknown Area Type

NOMBRE = AGUA BLANCA POBLADO

CLASIFICAC = 1

OID = 300



# AGUA BLANCA SUR

Nombre

AGUA BLANCA SUR

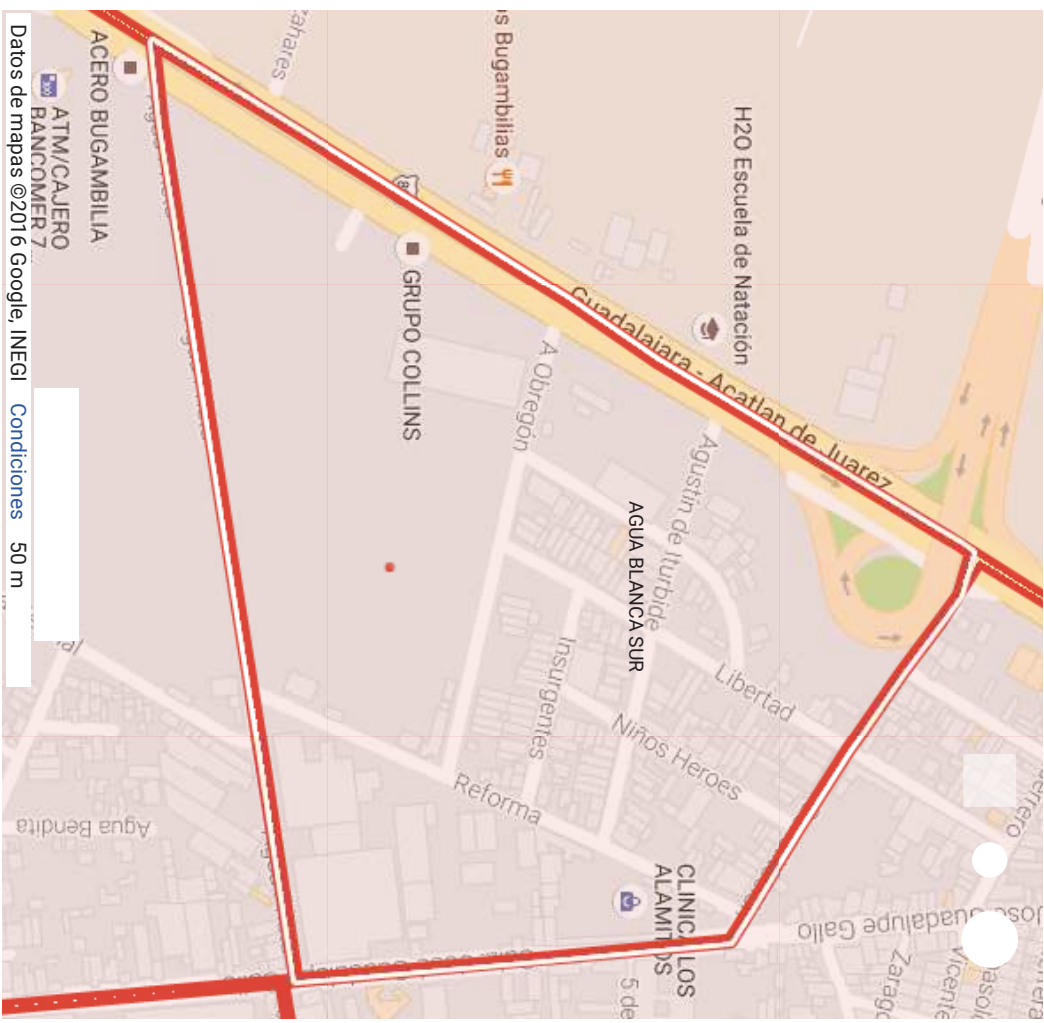
Descripción

Unknown Area Type

NOMBRE = AGUA BLANCA SUR

CLASIFICAC = 1

OID = 301

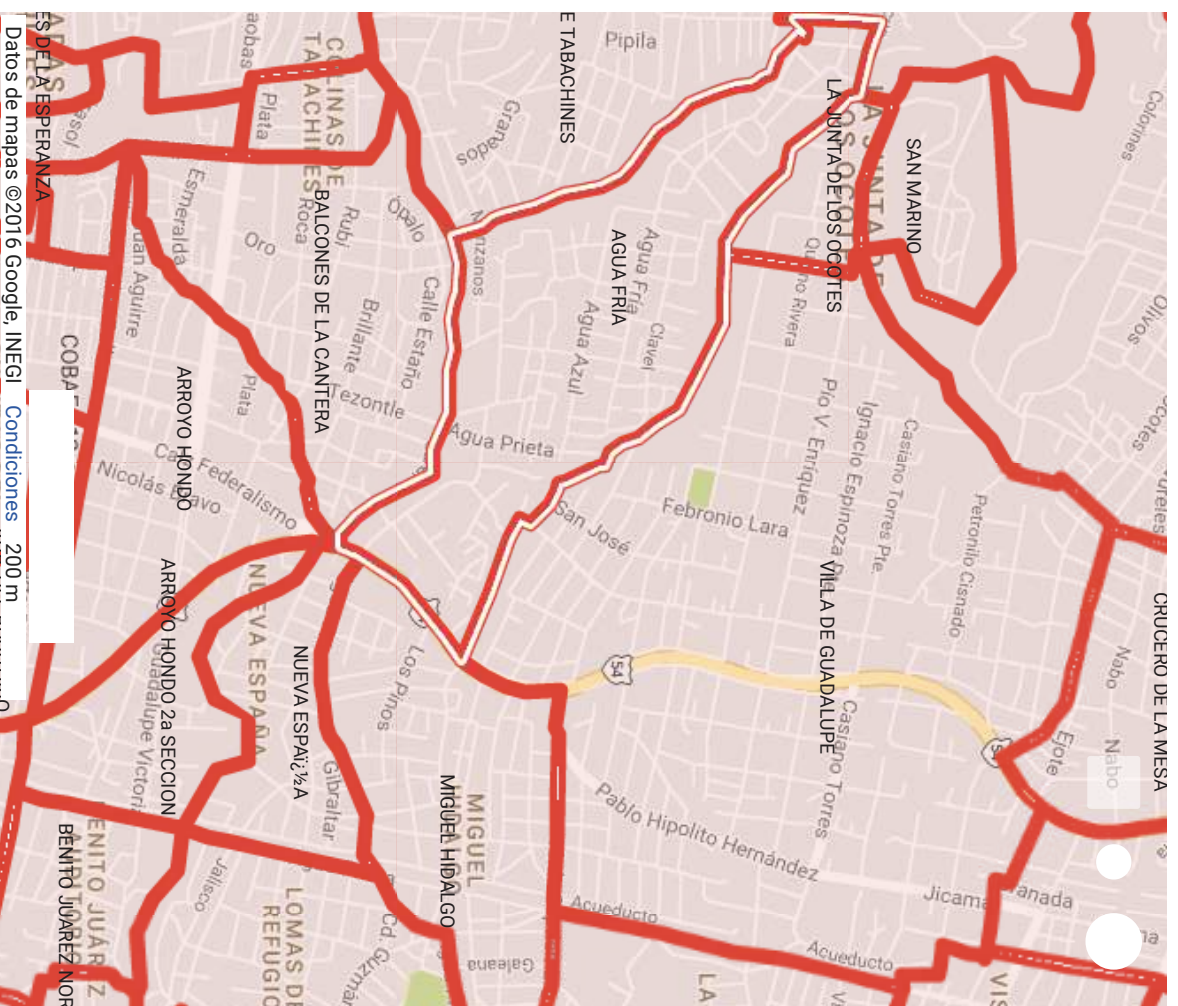


# AGUA FRIA

Nombre  
AGUA FRIA

Descripción  
Unknown Area Type

NOMBRE = AGUA FRIA  
CLASIFICAC = 1  
OID = 17





## ALAMEDAS DE TESISTAN

Nombre

**ALAMEDAS DE TESISTAN**

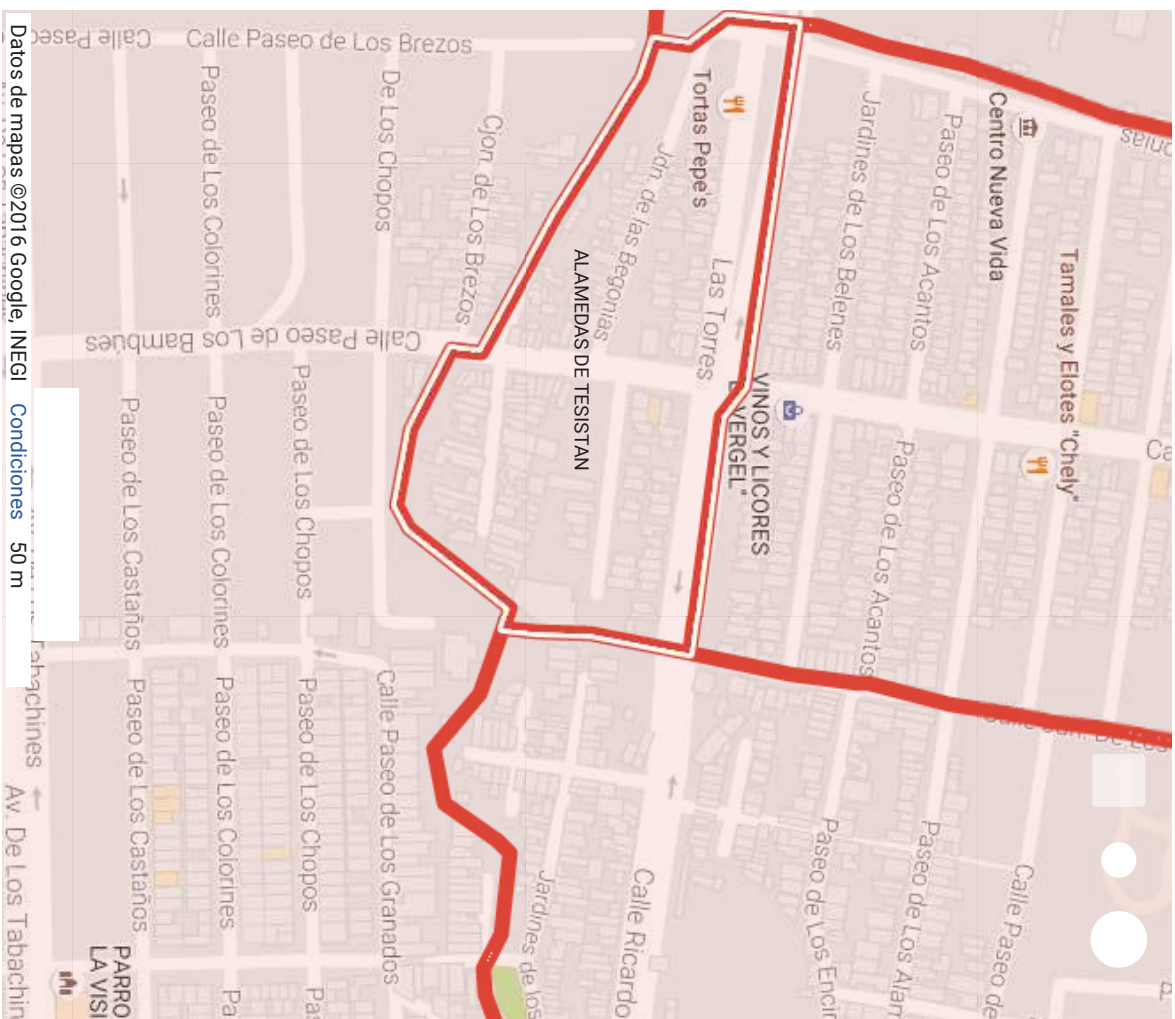
Descripción

Unknown Area Type

**NOMBRE = ALAMEDAS DE TESISTAN**

**CLASIFICAC = 1**

**OID = 33**

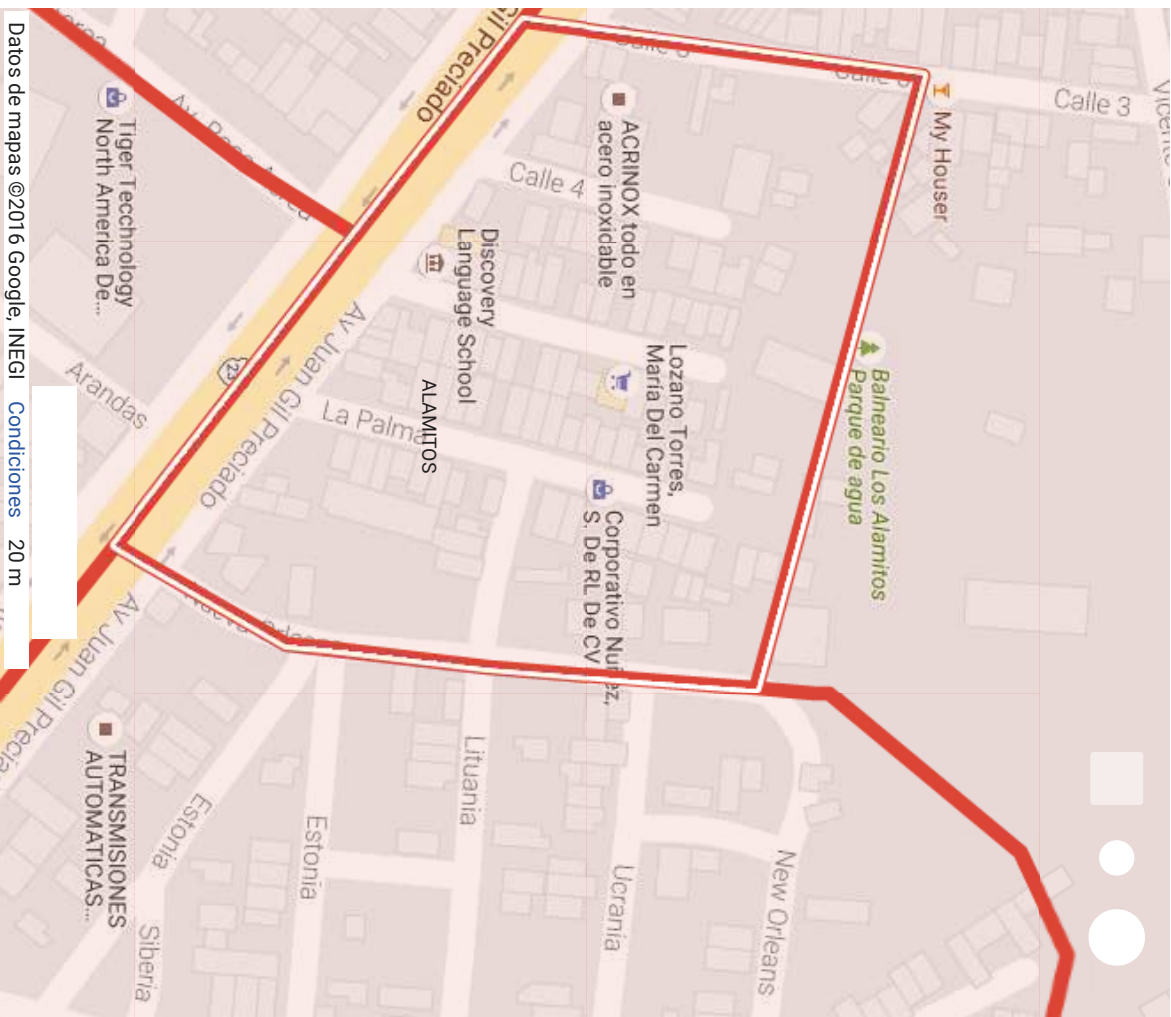


# ALAMITOS

Nombre  
**ALAMITOS**

Descripción  
Unknown Area Type

NOMBRE = ALAMITOS  
CLASIFICAC = 1  
OID = 151



10/10/2016

## ALCAZAR ORIENTE

Nombre

ALCAZAR ORIENTE

Descripción

Unknown Area Type

NOMBRE = ALCAZAR ORIENTE

CLASIFICAC = 2

OID = 553



# ALCAZAR PONIENTE

Nombre

ALCAZAR PONIENTE

Descripción

Unknown Area Type

NOMBRE = ALCAZAR PONIENTE

CLASIFICAC = 2

OID = 552

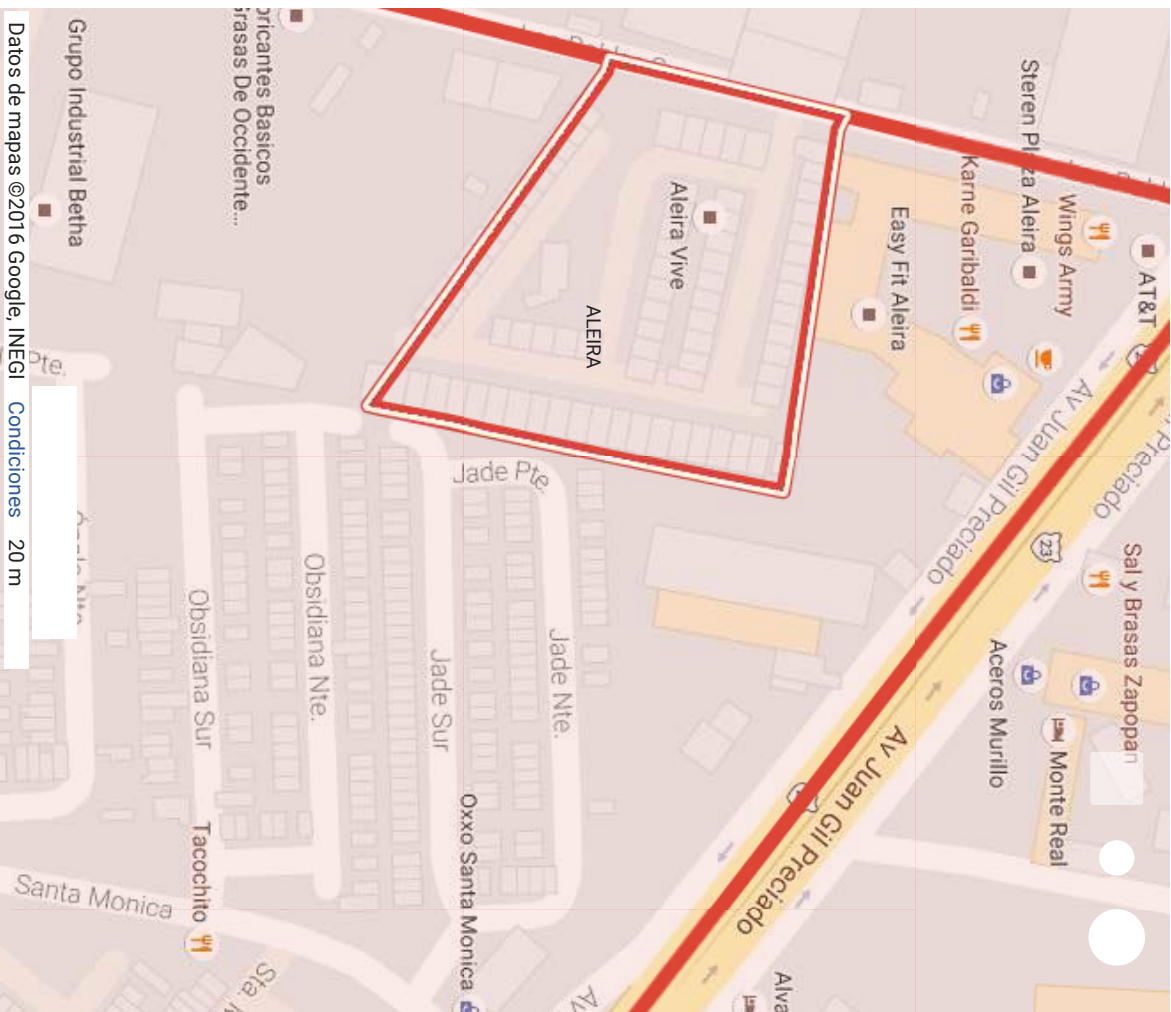


# ALEIRA

Nombre  
**ALEIRA**

Descripción  
Unknown Area Type

NOMBRE = ALEIRA  
CLASIFICAC = 2  
OID = 566

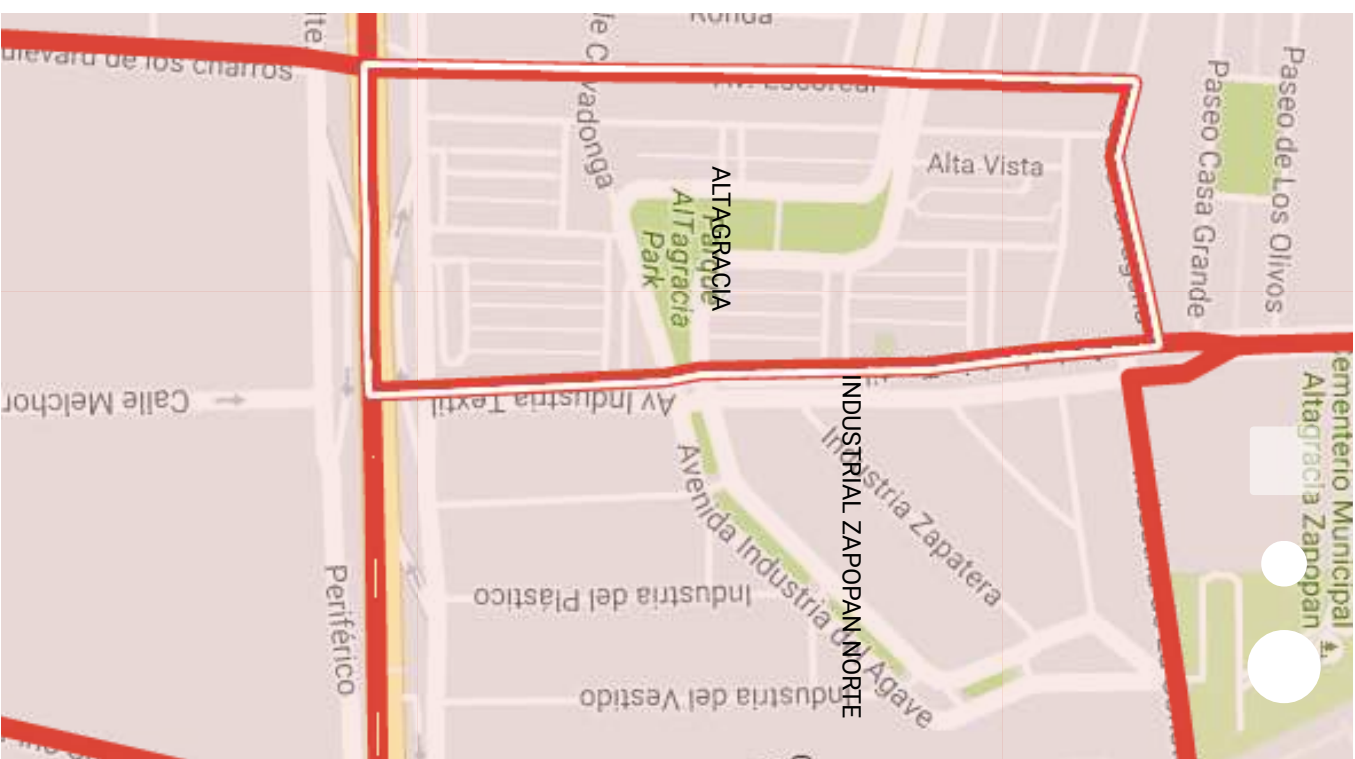


# ALTAGRACIA

Nombre  
**ALTAGRACIA**

Descripción  
Unknown Area Type

NOMBRE = ALTAGRACIA  
CLASIFICAC = 4  
OID = 107



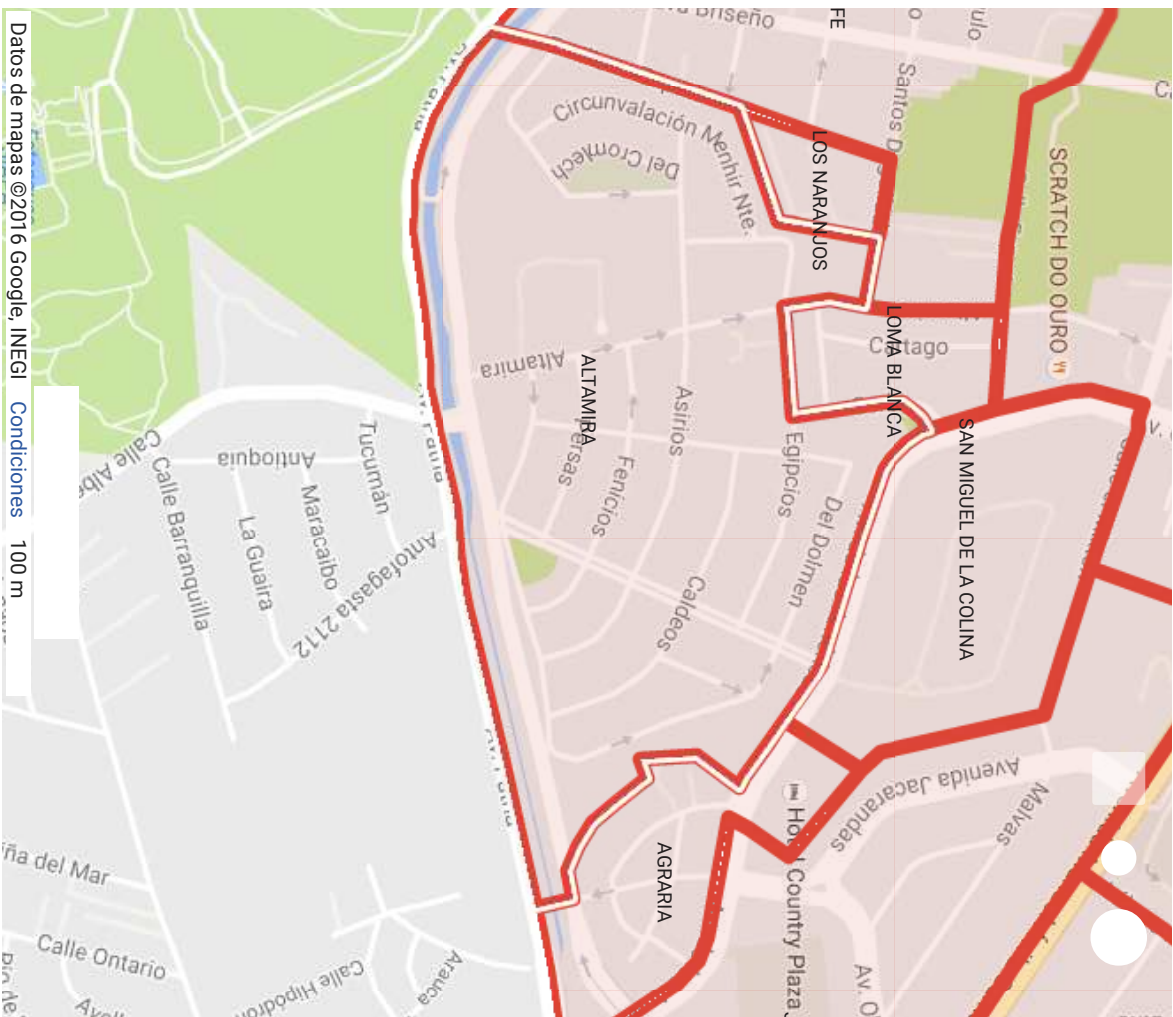
# ALTAMIRA

Nombre  
**ALTAMIRA**

Descripción  
Unknown Area Type

NOMBRE = ALTAMIRA  
CLASIFICAC = 1  
OID = 245

COLONIAS ZPN



# ALTUS QUINTAS

Nombre

ALTUS QUINTAS

Descripción

Unknown Area Type

NOMBRE = ALTUS QUINTAS

CLASIFICAC = 2

OID = 486



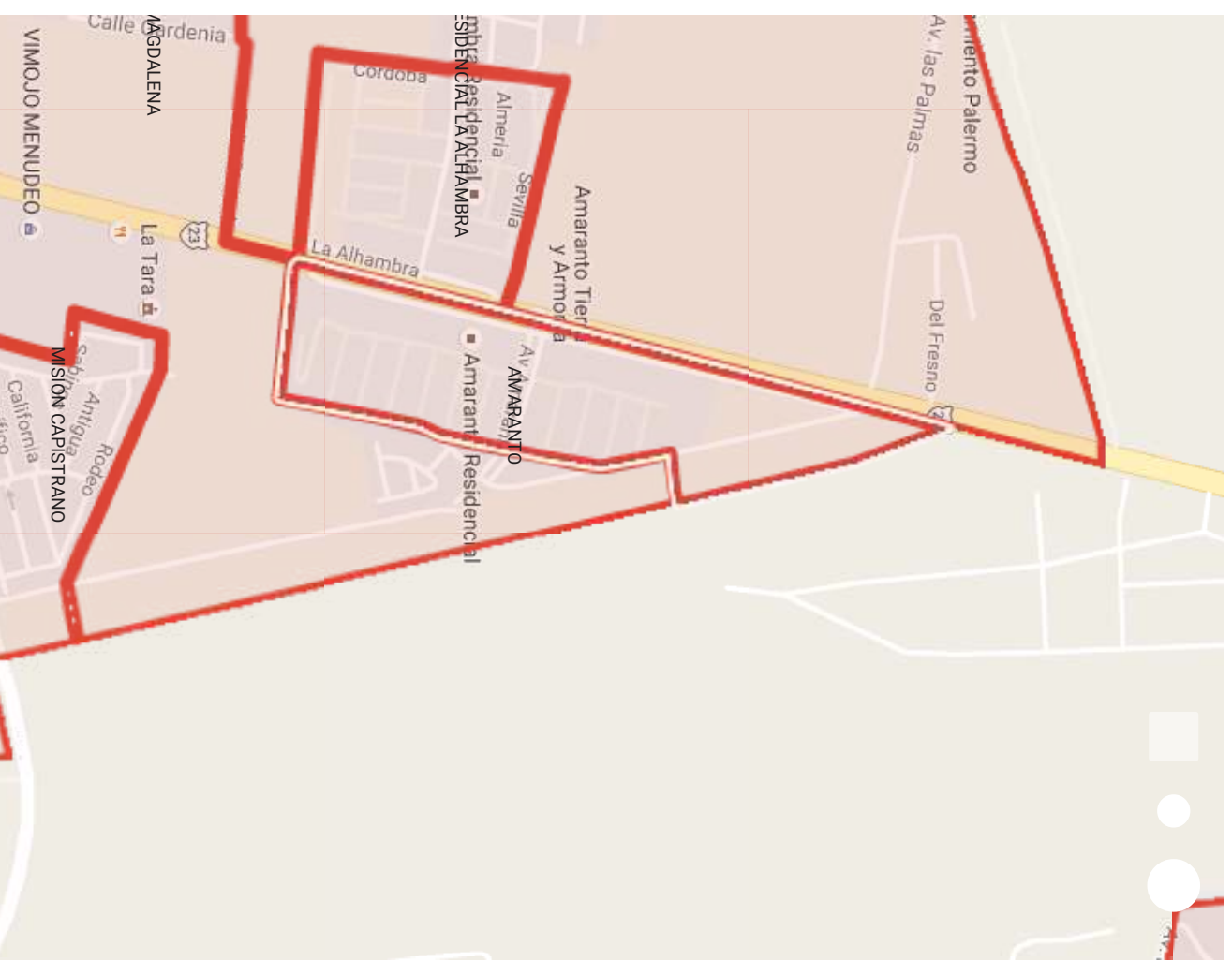


# AMARANTO

Nombre  
**AMARANTO**

Descripción  
Unknown Area Type

NOMBRE = AMARANTO  
CLASIFICAC = 2  
OID = 542



10/10/2016

COLONIAS ZPN



- EL FORTIN
- BOSQUE REAL
- JARDINES DE SANTA ANA
- MURO VEKIO
- RIO BLANCO
- LA CEIBA
- LOS CERRITOS
- VISTAS DEL TULE I
- BOSQUE DEL CENTINELA II
- COTO SANTA LUZA
- RESIDENCIAL SANTA MARGARITA
- LOMAS DE TESISITAN
- FUENTE MAYOR
- ESTRADA
- COTO SAN FRANCISCO
- LAGO REAL
- PALERMO
- AMARANTO
- SOLE REAL
- PORTA REAL
- SOLARES ANTARA
- SOLARES AVEIRA
- SOLARES ALTHEA
- BOSQUE DE LOS LAGOS



10/10/2016

BUSQUE DE LOS VIRREYES

COLONIAS ZPN

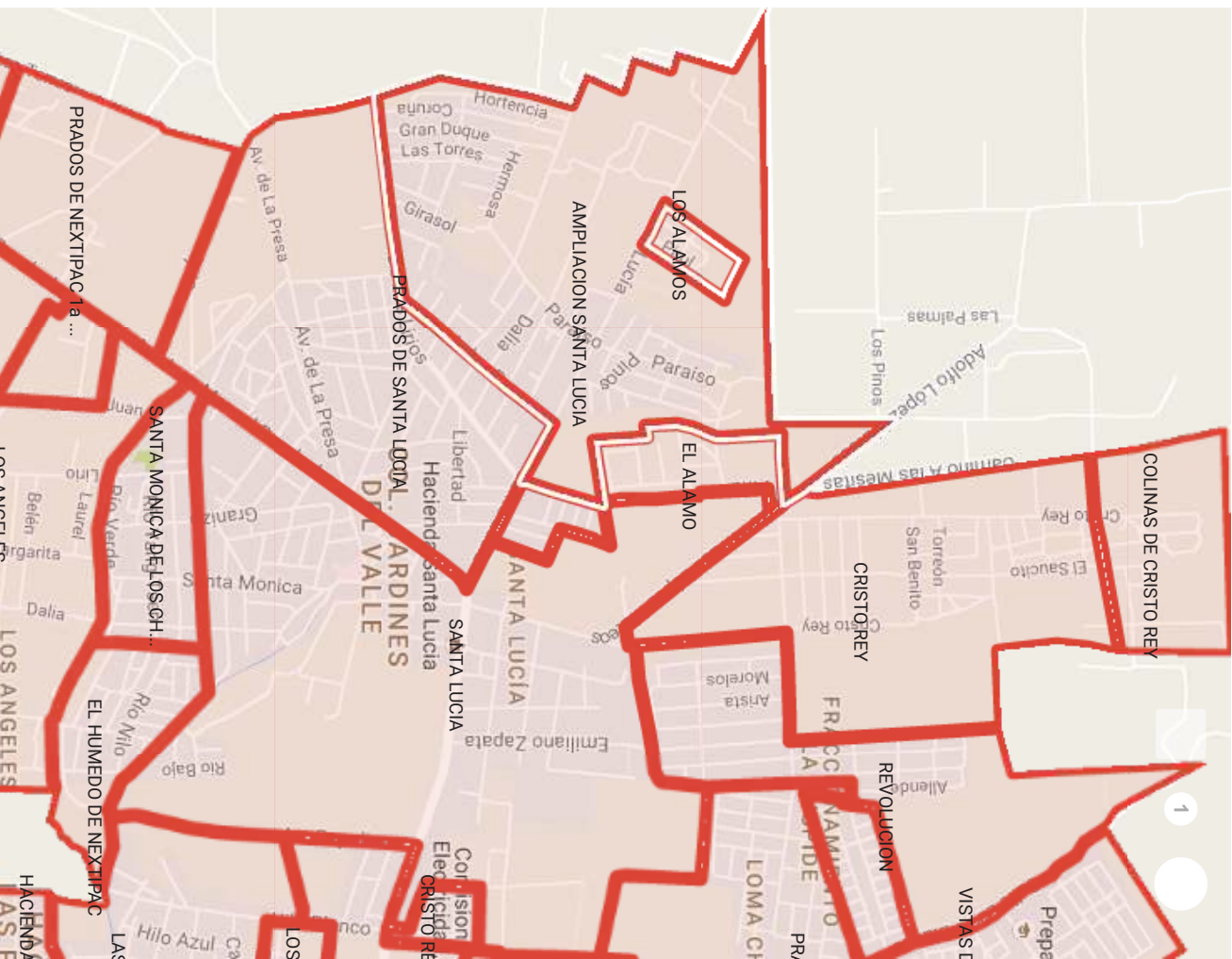
<https://www.google.com/maps/d/viewer?mid=1xkl7Msls-Du-AaAepj0T-CSuJQ>

# AMPLIACION SANTA LUCIA

Nombre  
**AMPLIACION SANTA LUCIA**

Descripción  
**Unknown Area Type**

**NOMBRE = AMPLIACION SANTA LUCIA**  
**CLASIFICAC = 1**  
**OID = 361**



# ARAUCA I

Nombre

ARAUCA I

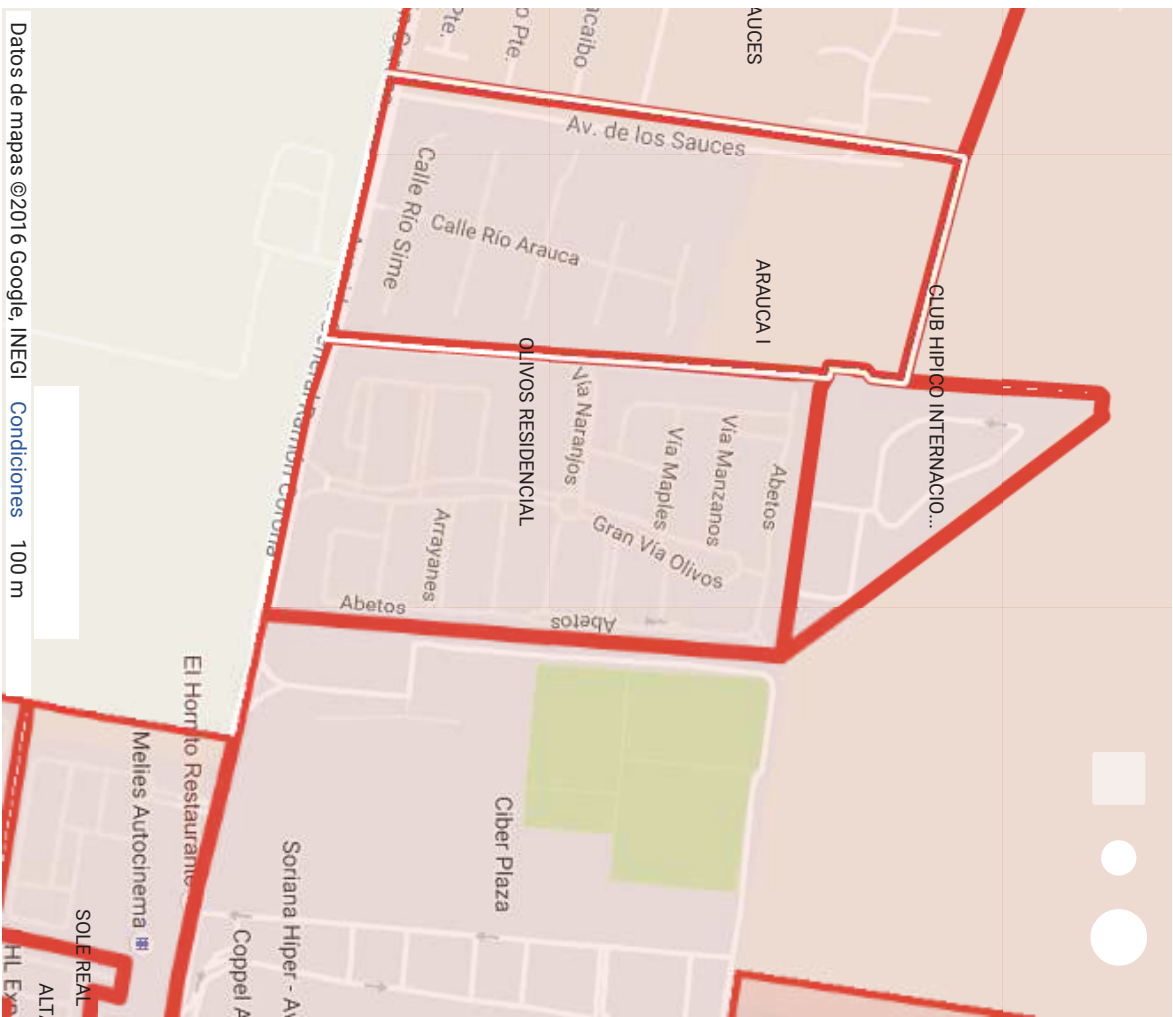
Descripción

Unknown Area Type

NOMBRE = ARAUCA I

CLASIFICAC = 2

OID = 588



# ARBOLEDA

Nombre

ARBOLEDA

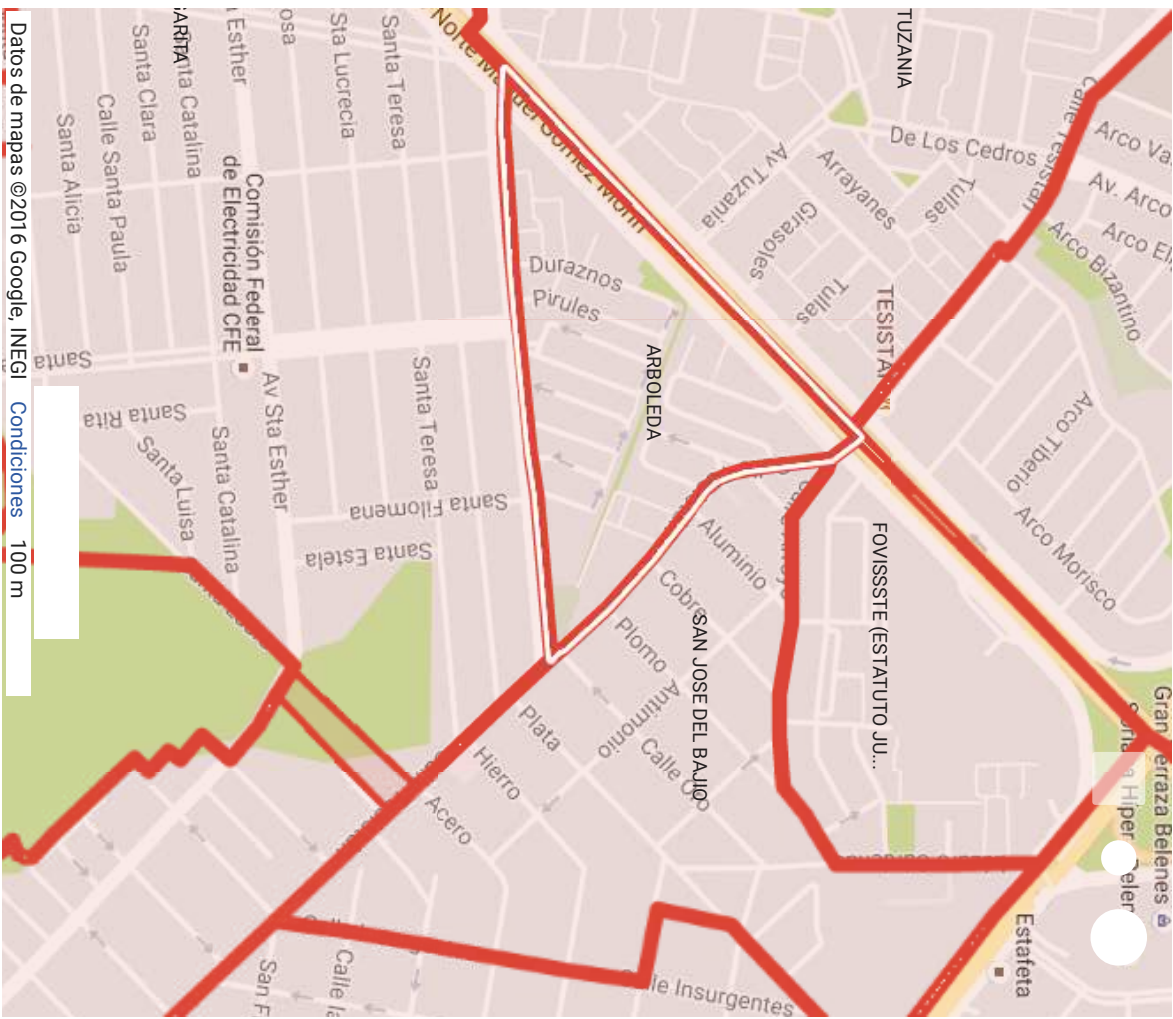
Descripción

Unknown Area Type

NOMBRE = ARBOLEDA

CLASIFICAC = 3

OID = 255



10/10/2016

COLONIAS ZPN

## ARBOLEDAS DE TESISTAN

Nombre

ARBOLEDAS DE TESISTAN

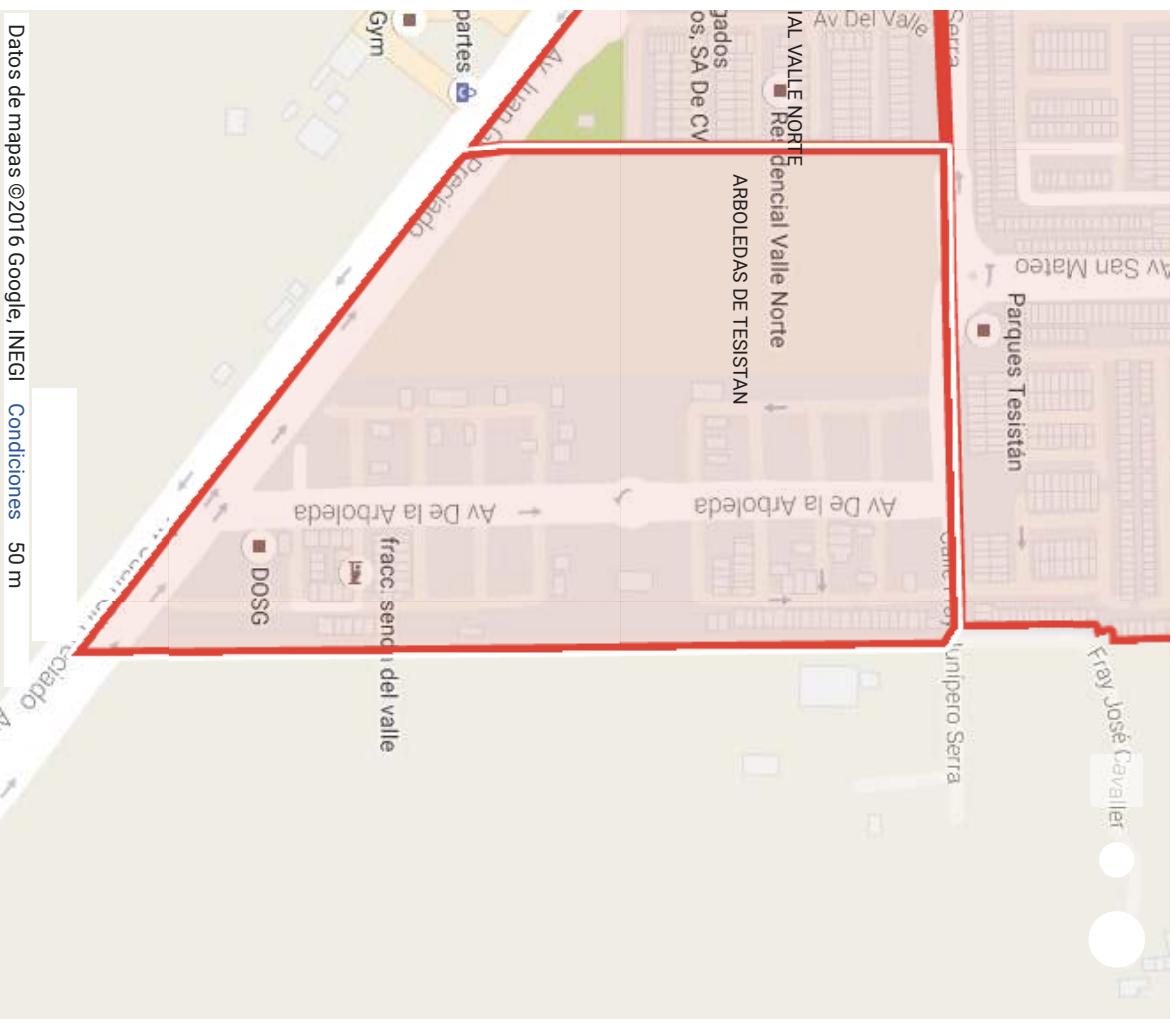
Descripción

Unknown Area Type

NOMBRE = ARBOLEDAS DE TESISTAN

CLASIFICAC = 2

OID = 579



# ARBOLEDAS DE TESISTAN

Nombre

ARBOLEDAS DE TESISTAN

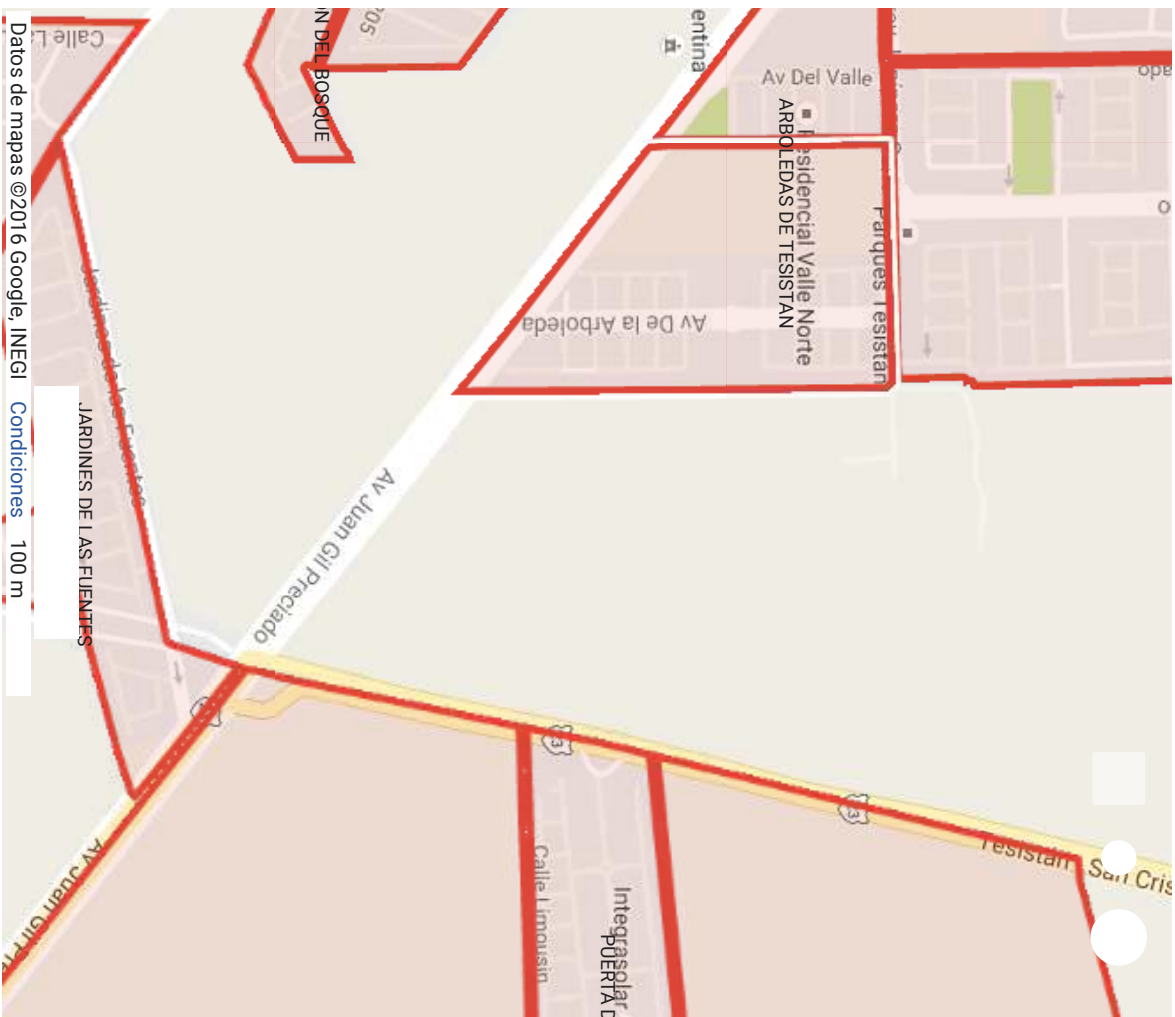
Descripción

Unknown Area Type

NOMBRE = ARBOLEDAS DE TESISTAN

CLASIFICAC = 2

OID = 579







## ARCOS DE ZAPOPAN

Nombre

ARCOS DE ZAPOPAN

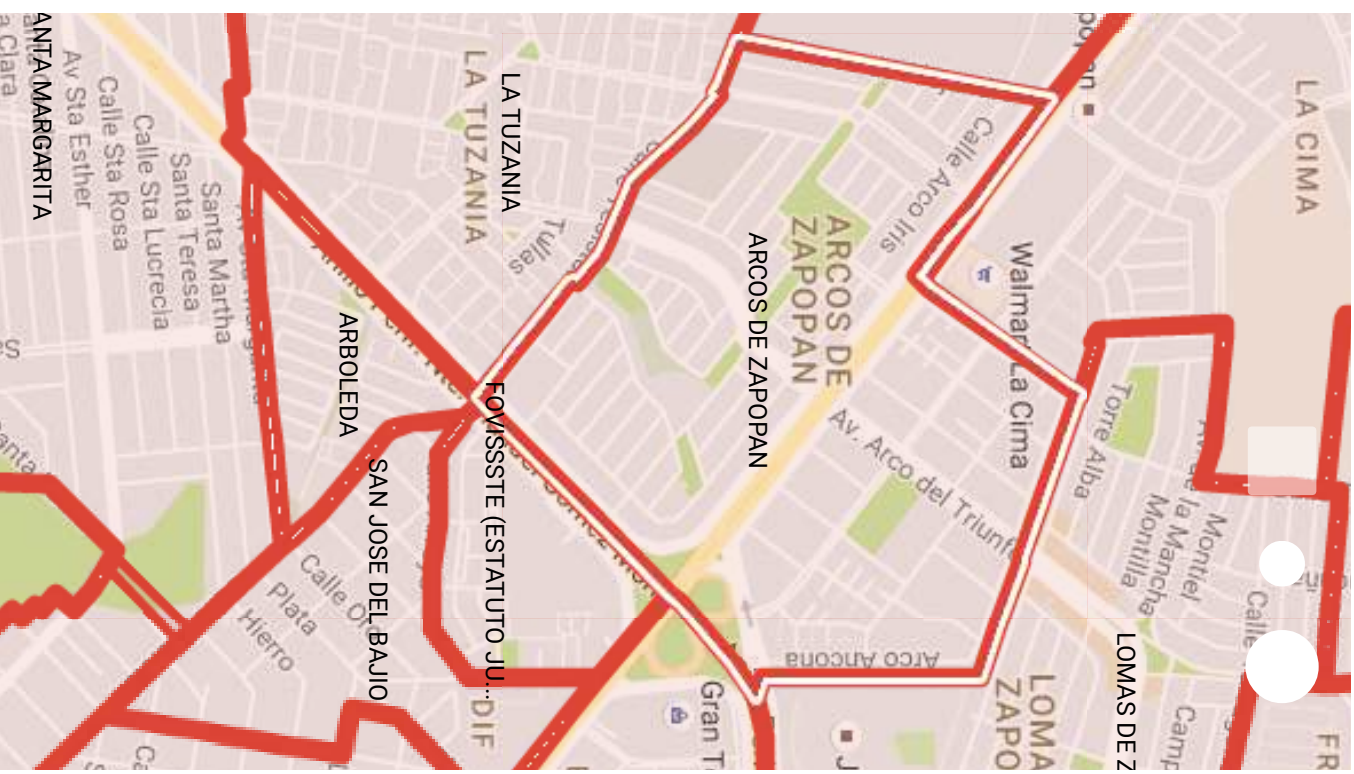
Descripción

Unknown Area Type

NOMBRE = ARCOS DE ZAPOPAN

CLASIFICAC = 1

OID = 100



# ARENALES TAPATIOS

Nombre

ARENALES TAPATIOS

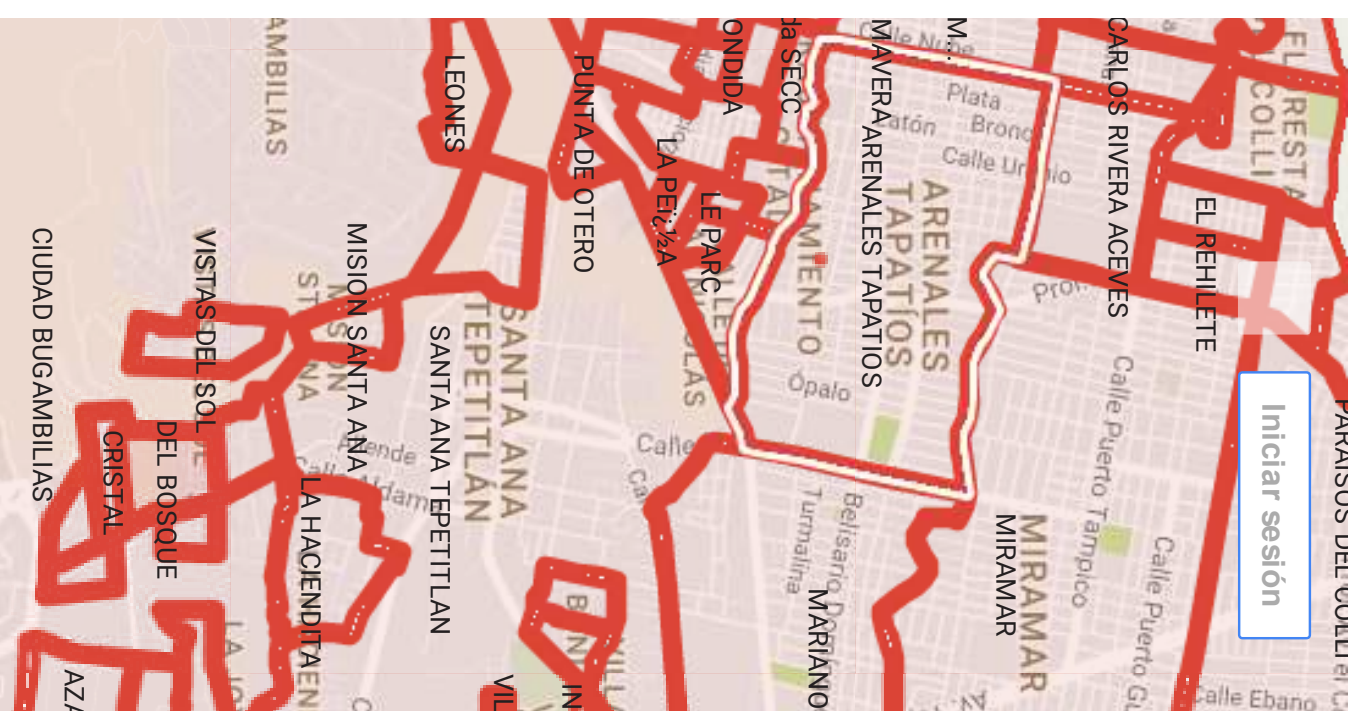
Descripción

Unknown Area Type

NOMBRE = ARENALES TAPATIOS

CLASIFICAC = 1

OID = 508



10/10/2016

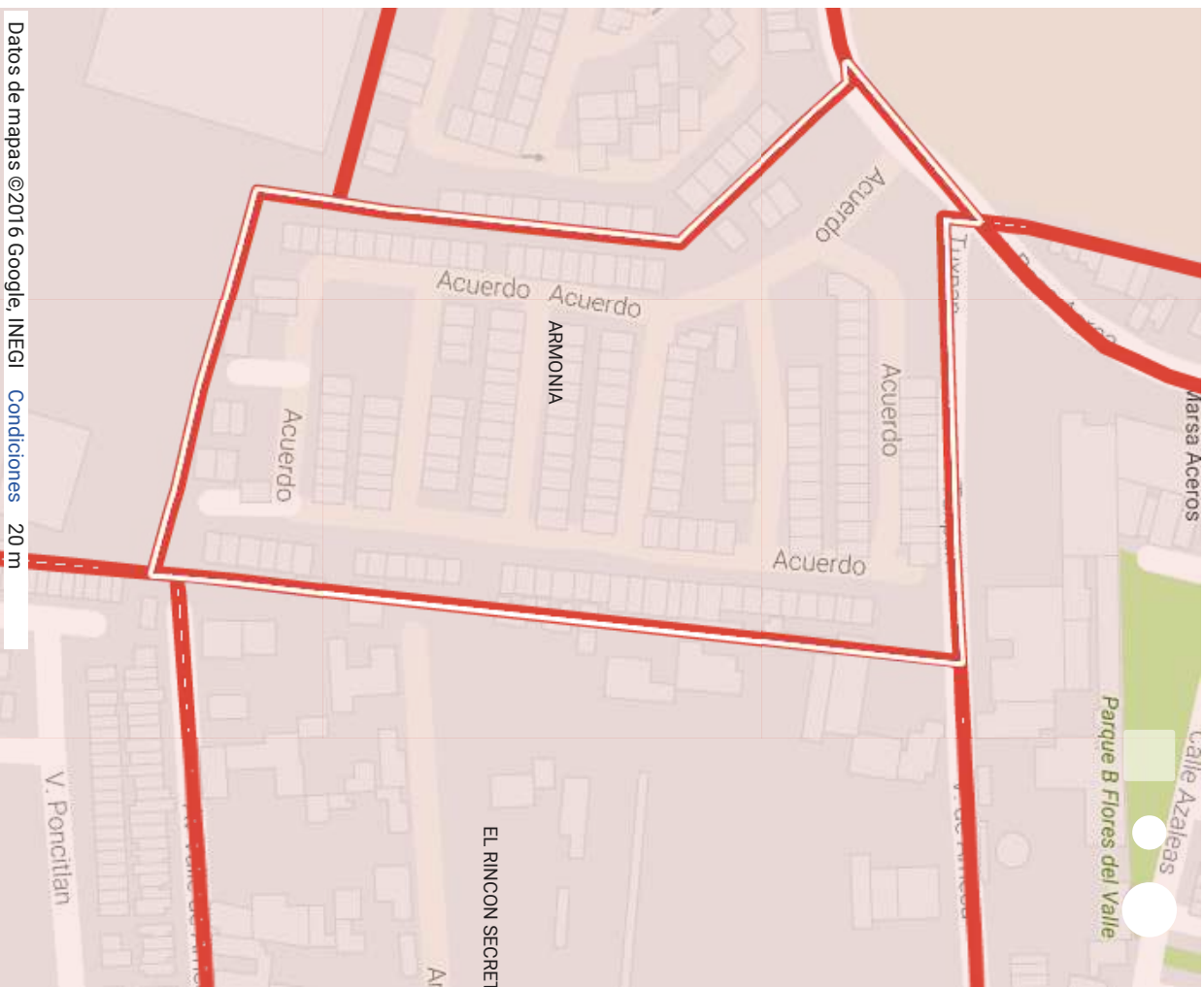
## ARMONIA

Nombre  
ARMONIA

Descripción  
Unknown Area Type

NOMBRE = ARMONIA  
CLASIFICAC = 2  
OID = 609

COLONIAS ZPN



# ARRAYANES HABITAT

Nombre

ARRAYANES HABITAT

Descripción

Unknown Area Type

NOMBRE = ARRAYANES HABITAT

CLASIFICAC = 2

OID = 573



# ARRAYANES HABITAT

Nombre

ARRAYANES HABITAT

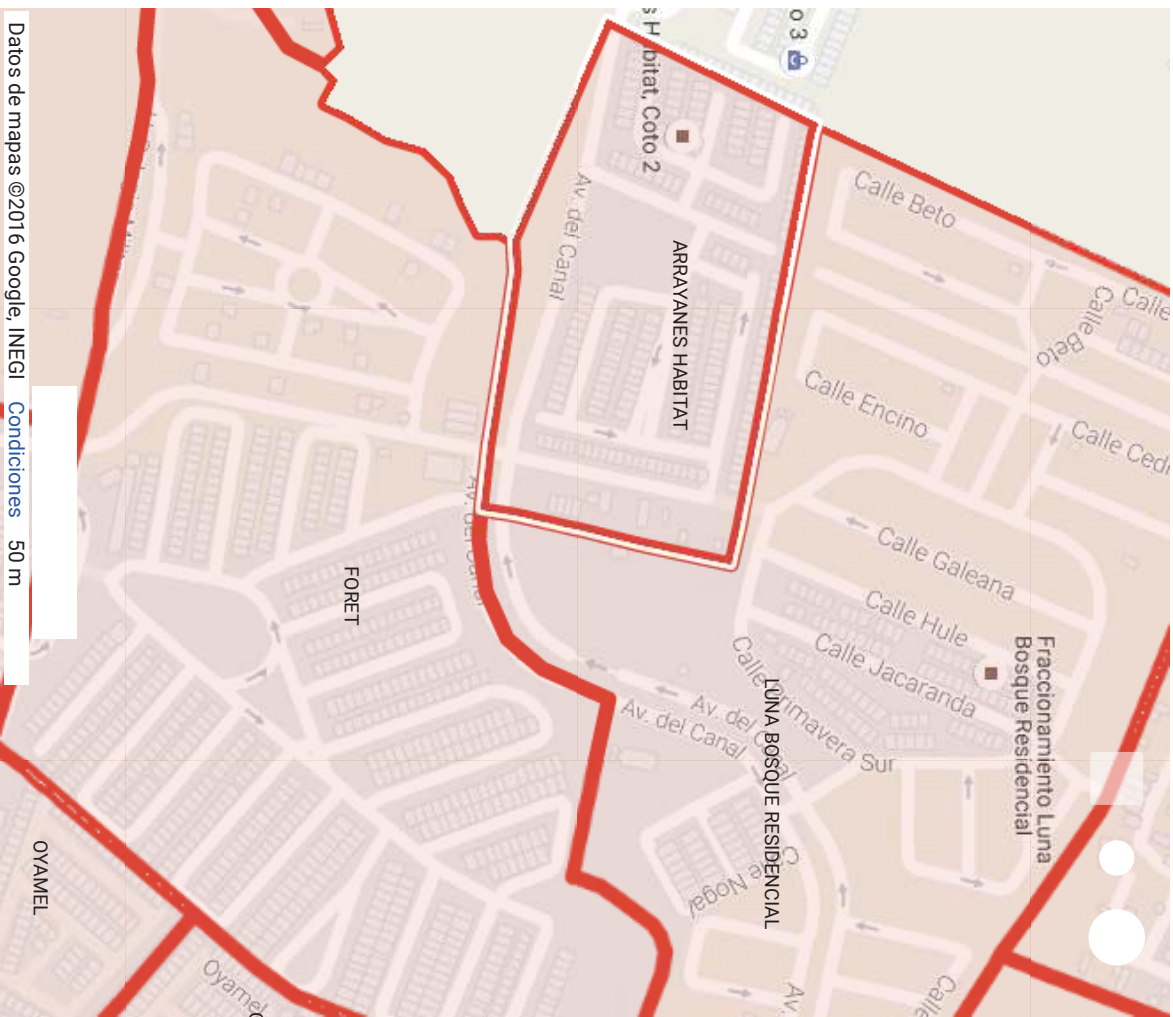
Descripción

Unknown Area Type

NOMBRE = ARRAYANES HABITAT

CLASIFICAC = 2

OID = 573



# ARROYO HONDO 2a SECCION

Nombre

ARROYO HONDO 2a SECCION

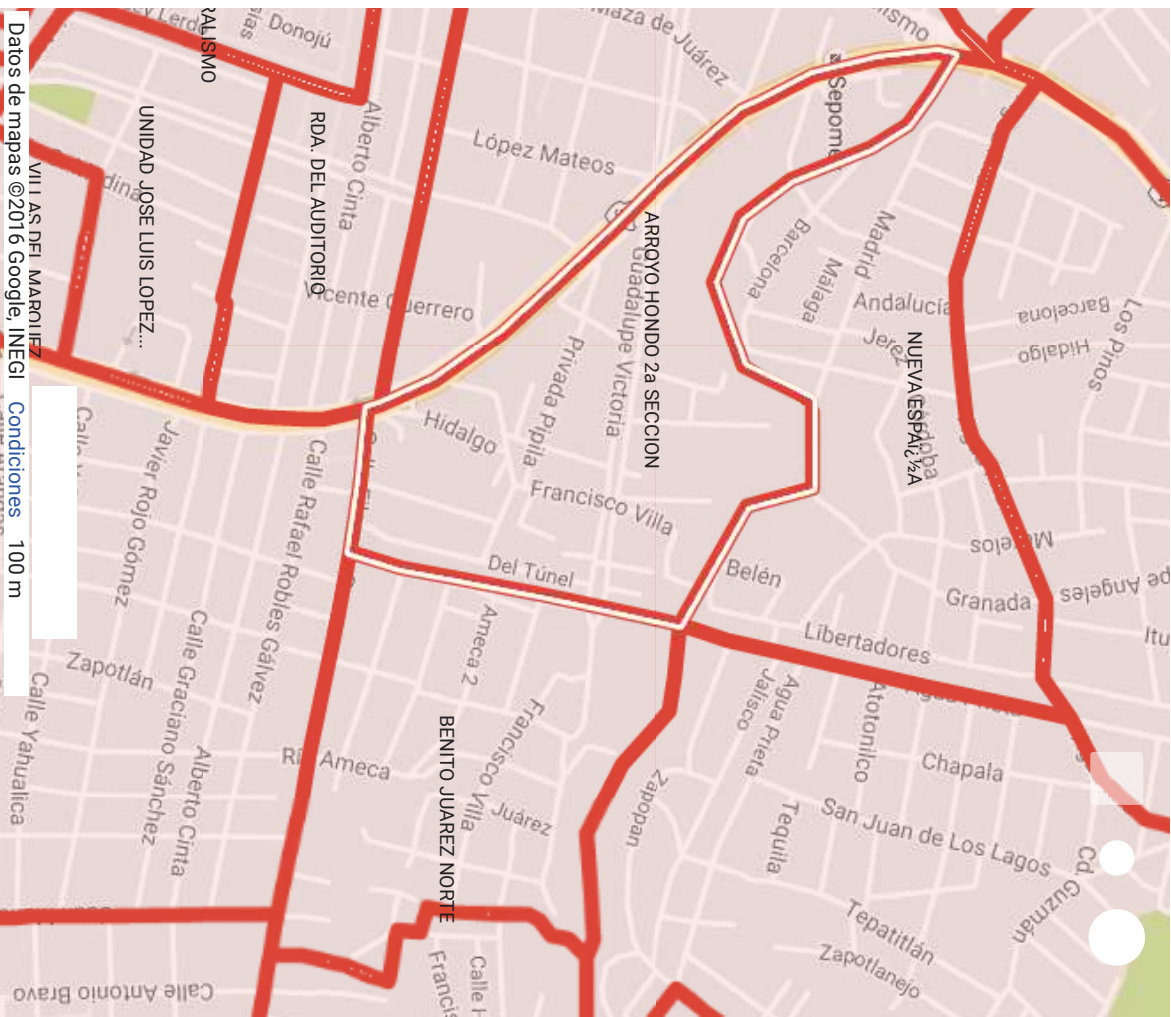
Descripción

Unknown Area Type

NOMBRE = ARROYO HONDO 2a SECCION

CLASIFICAC = 1

OID = 596



# ARROYO HONDO 2a SECCION

Nombre

ARROYO HONDO 2a SECCION

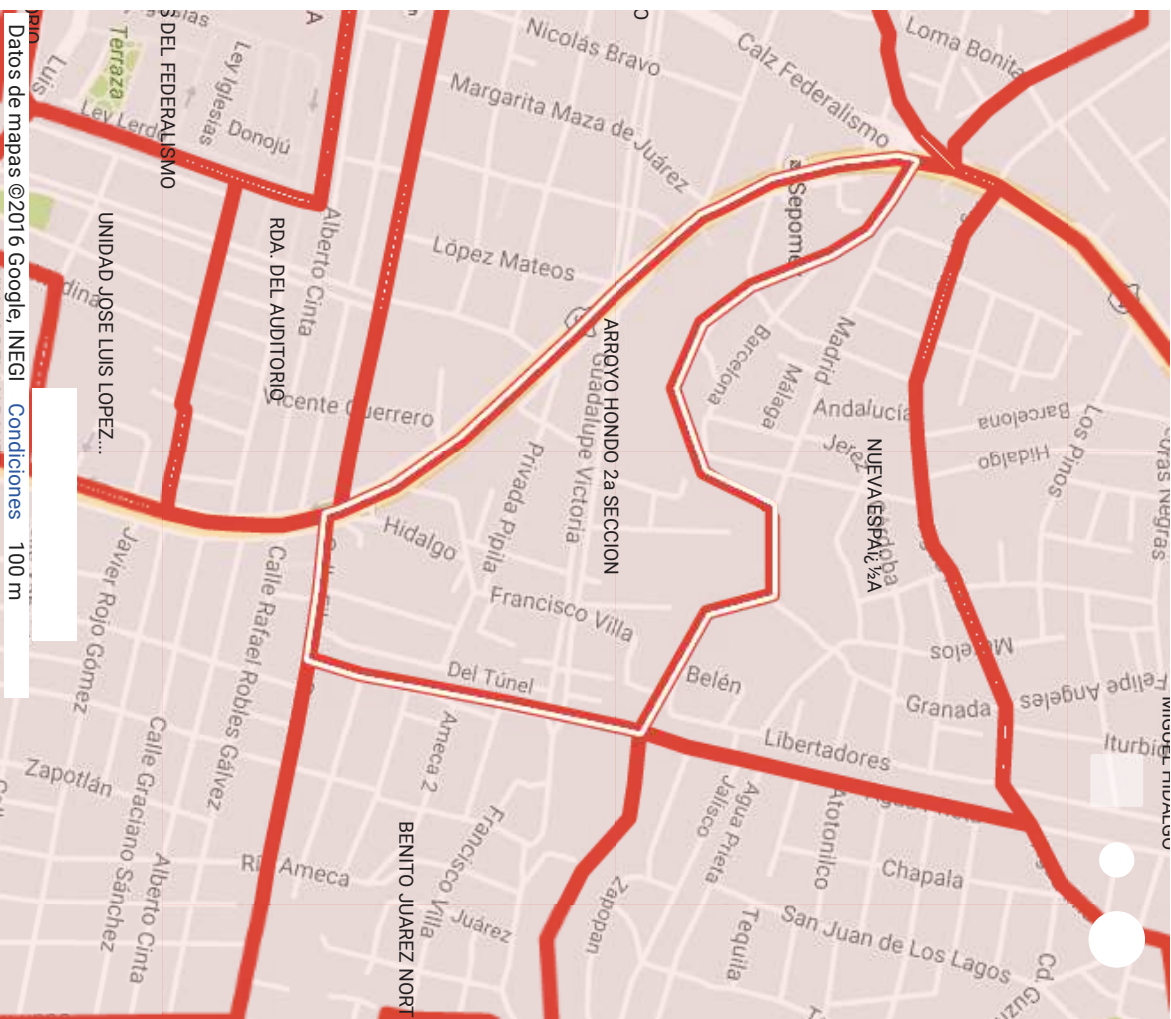
Descripción

Unknown Area Type

NOMBRE = ARROYO HONDO 2a SECCION

CLASIFICAC = 1

OID = 596





# ARROYO HONDO

Nombre

ARROYO HONDO

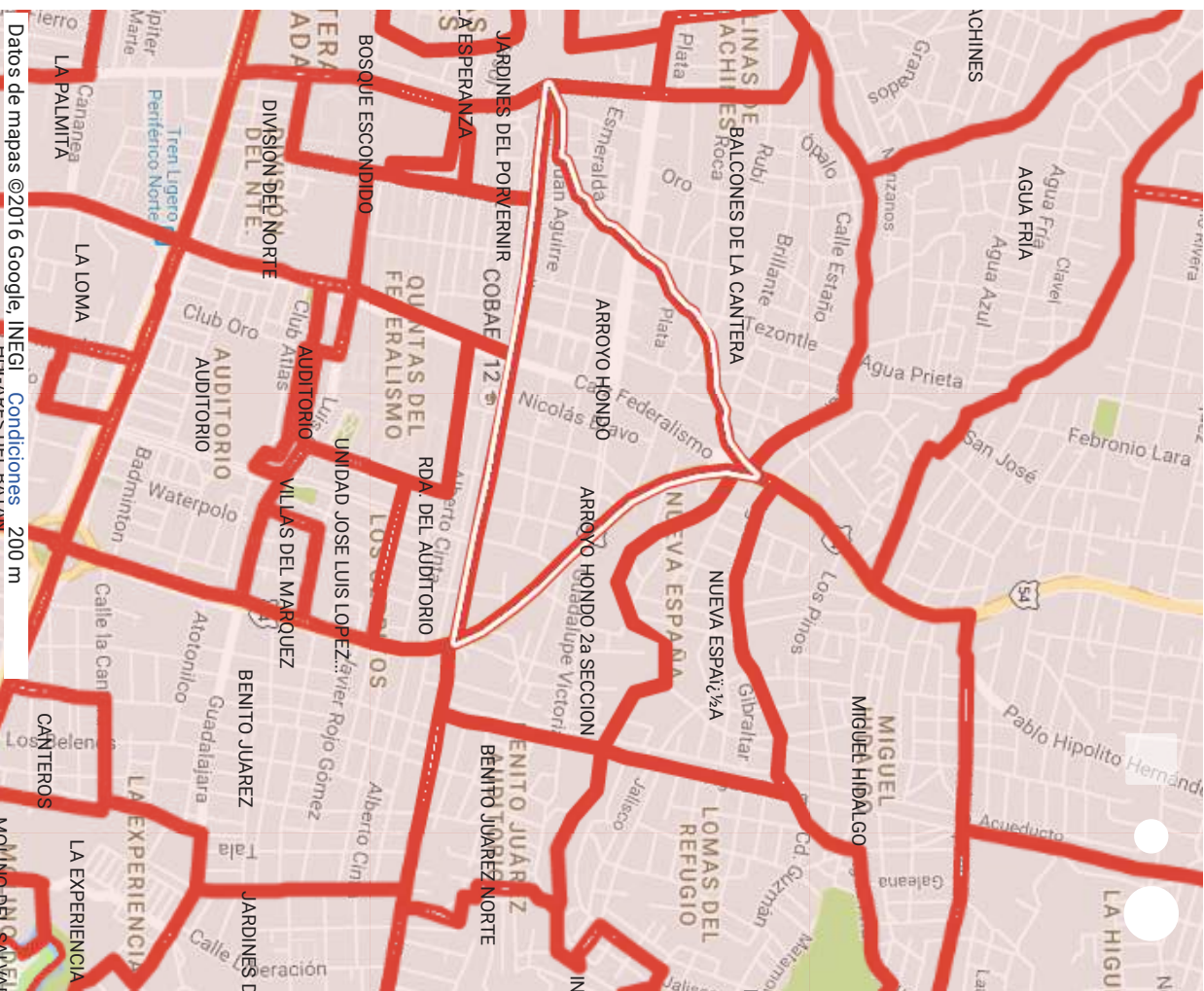
Descripción

Unknown Area Type

NOMBRE = ARROYO HONDO

CLASIFICAC = 1

OID = 597



# ATEMAJAC DEL VALLE

Nombre

ATEMAJAC DEL VALLE

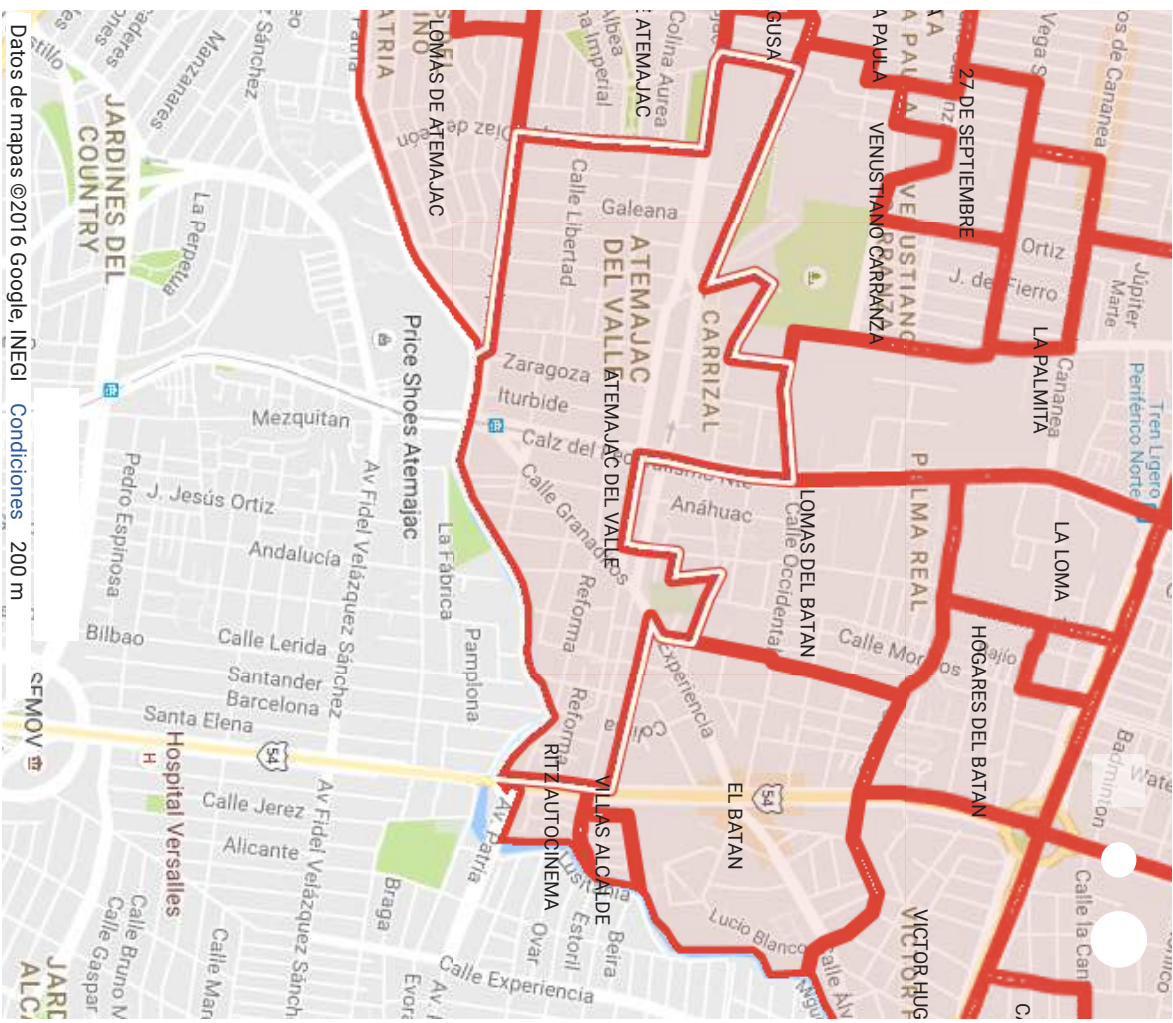
Descripción

Unknown Area Type

NOMBRE = ATEMAJAC DEL VALLE

CLASIFICAC = 1

OID = 223



# ATLAS CHAPALITA

Nombre

ATLAS CHAPALITA

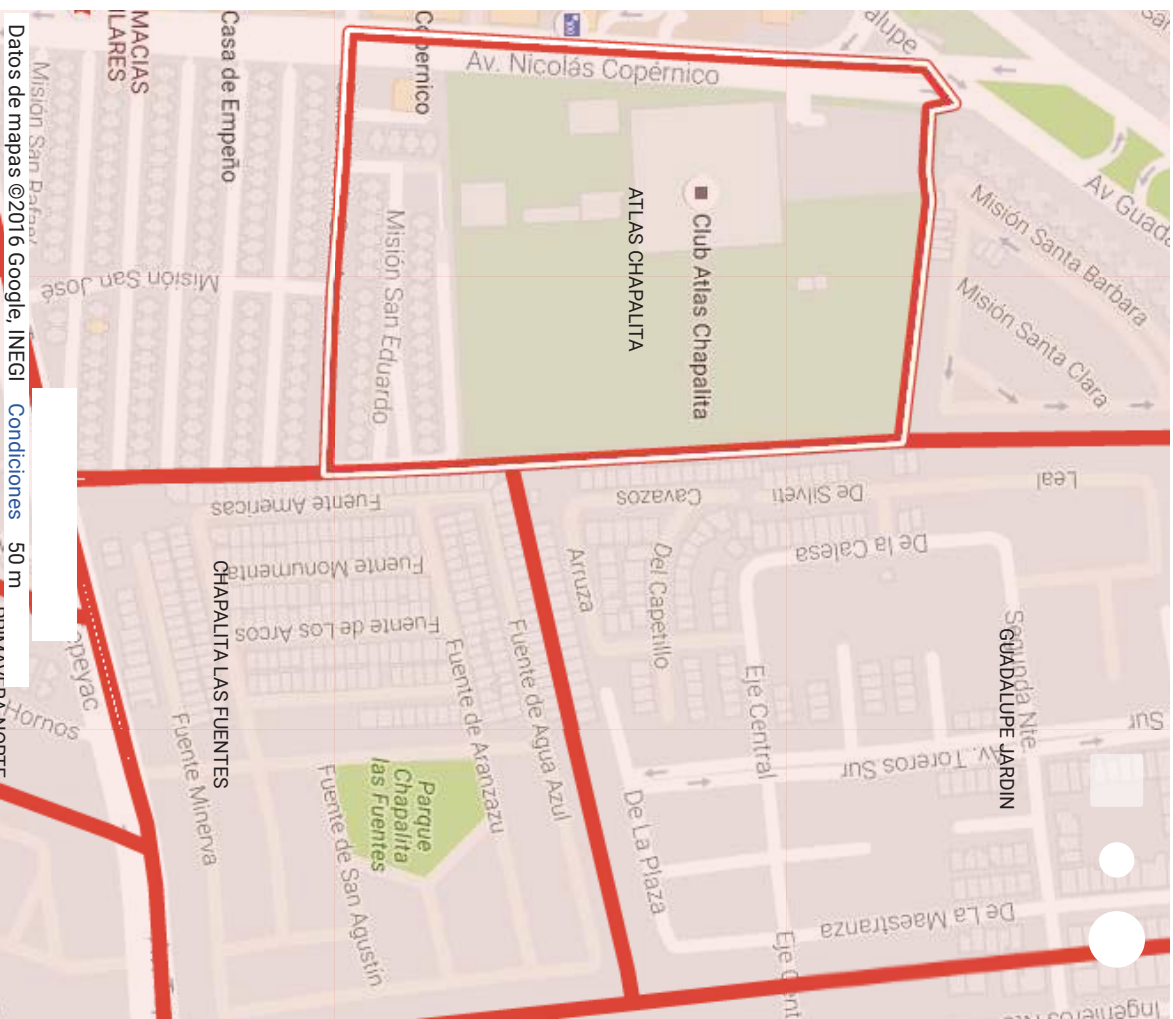
Descripción

Unknown Area Type

NOMBRE = ATLAS CHAPALITA

CLASIFICAC = 2

OID = 133

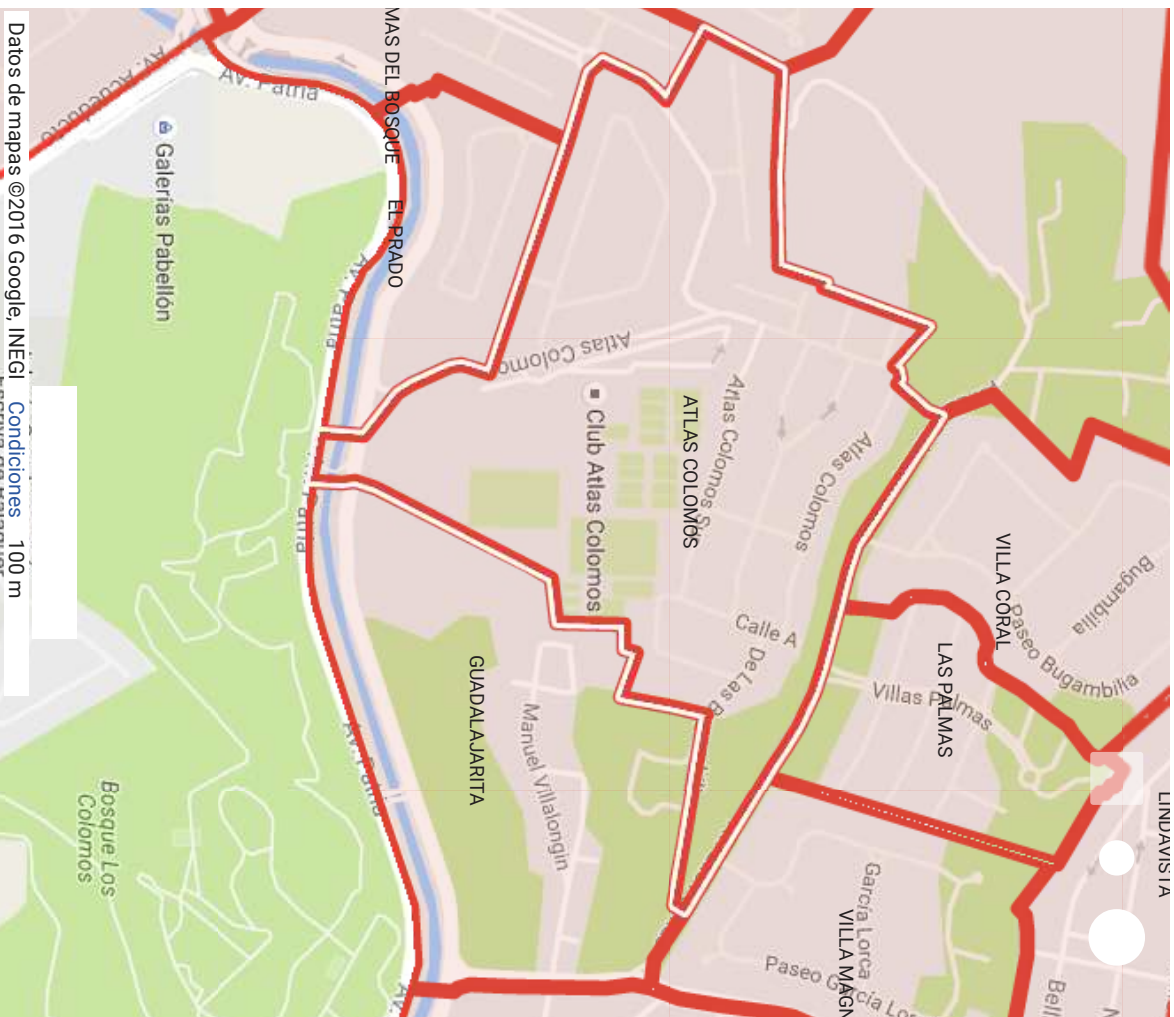


# ATLAS COLOMOS

Nombre  
ATLAS COLOMOS

Descripción  
Unknown Area Type

NOMBRE = ATLAS COLOMOS  
CLASIFICAC = 2  
OID = 250



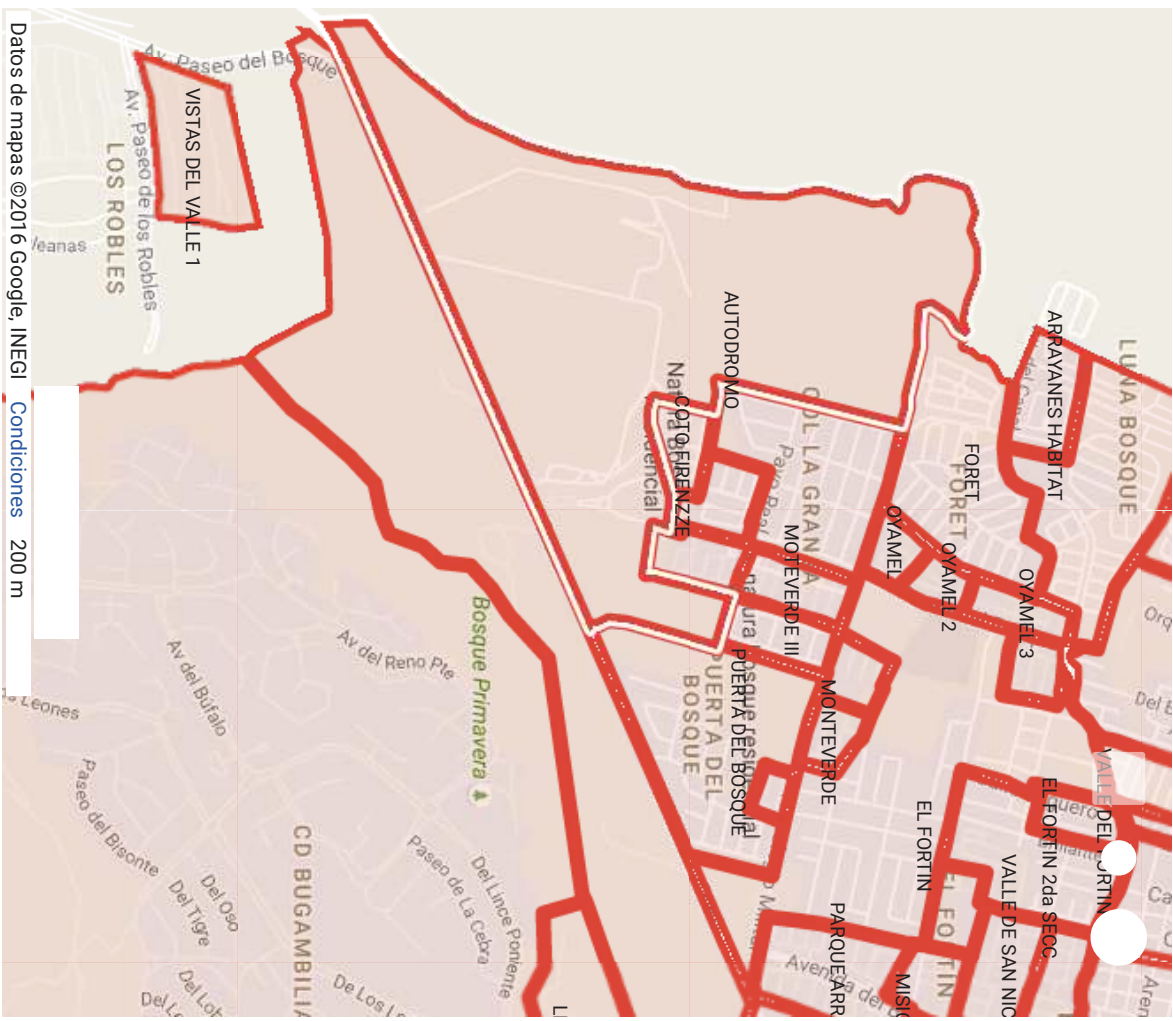


# AUTODROMO

Nombre  
**AUTODROMO**

Descripción  
Unknown Area Type

NOMBRE = AUTODROMO  
CLASIFICAC = 1  
OID = 183



# AYAMONTE

Nombre

**AYAMONTE**

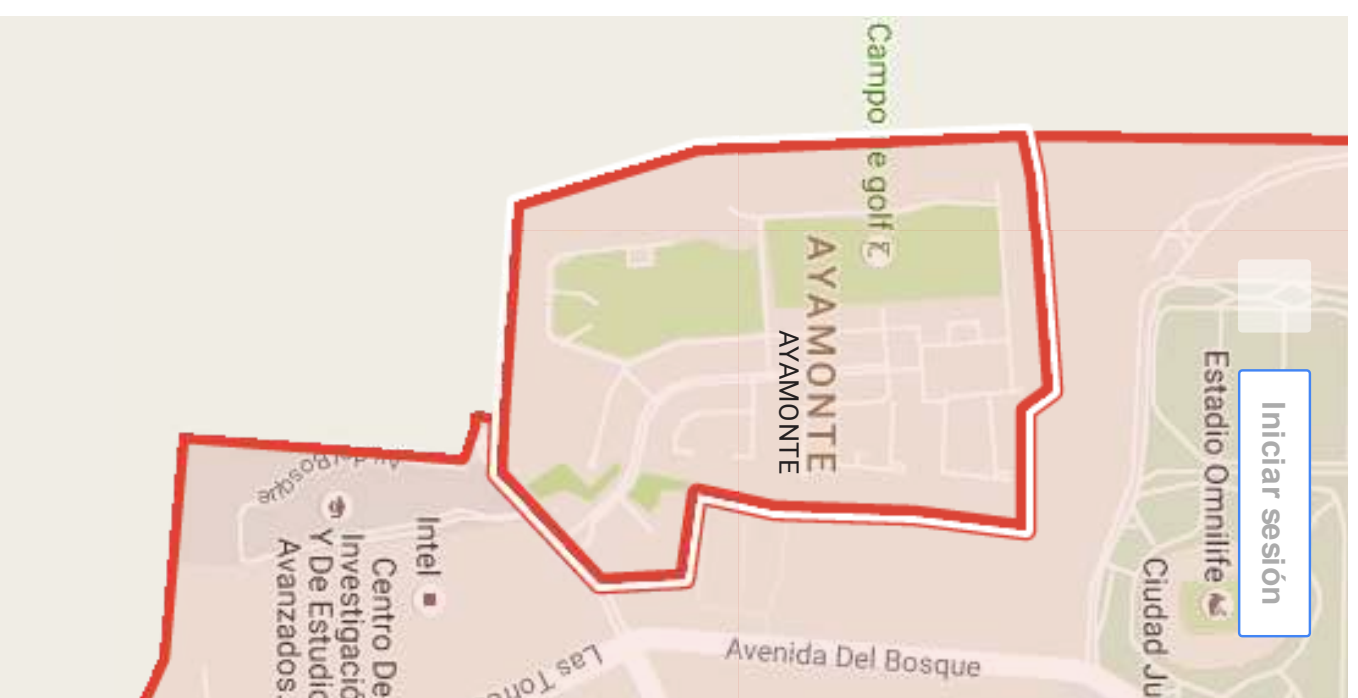
Descripción

Unknown Area Type

**NOMBRE = AYAMONTE**

**CLASIFICAC = 13**

**OID = 470**



# AZALEAS

Nombre  
**AZALEAS**

Descripción  
**Unknown Area Type**

**NOMBRE = AZALEAS**  
**CLASIFICAC = 2**  
**OID = 340**





# BALCONES DE LA CANTERA

Nombre

BALCONES DE LA CANTERA

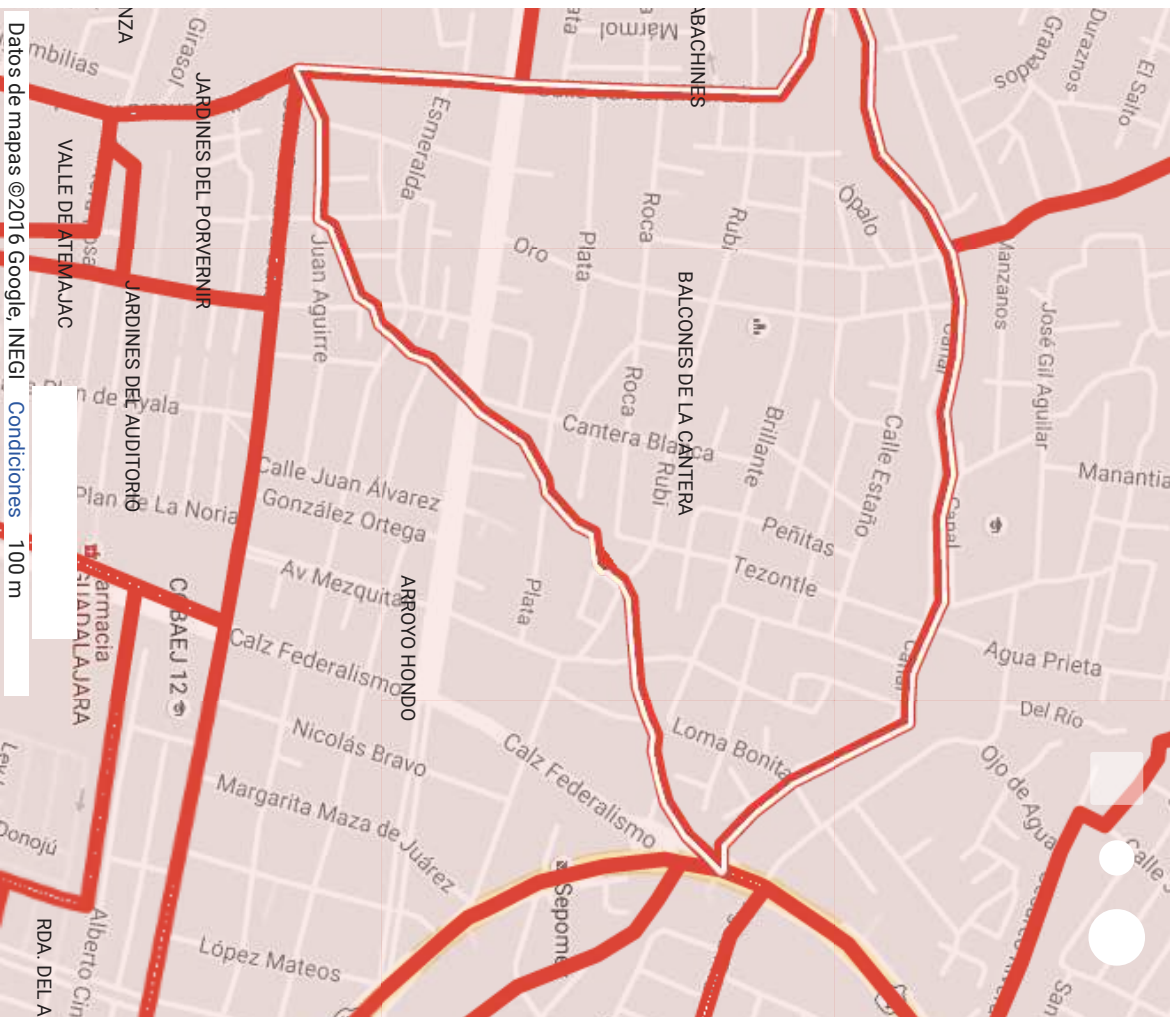
Descripción

Unknown Area Type

NOMBRE = BALCONES DE LA CANTERA

CLASIFICAC = 1

OID = 32





# BASE AEREA MILITAR NO 5

Nombre

BASE AEREA MILITAR NO 5

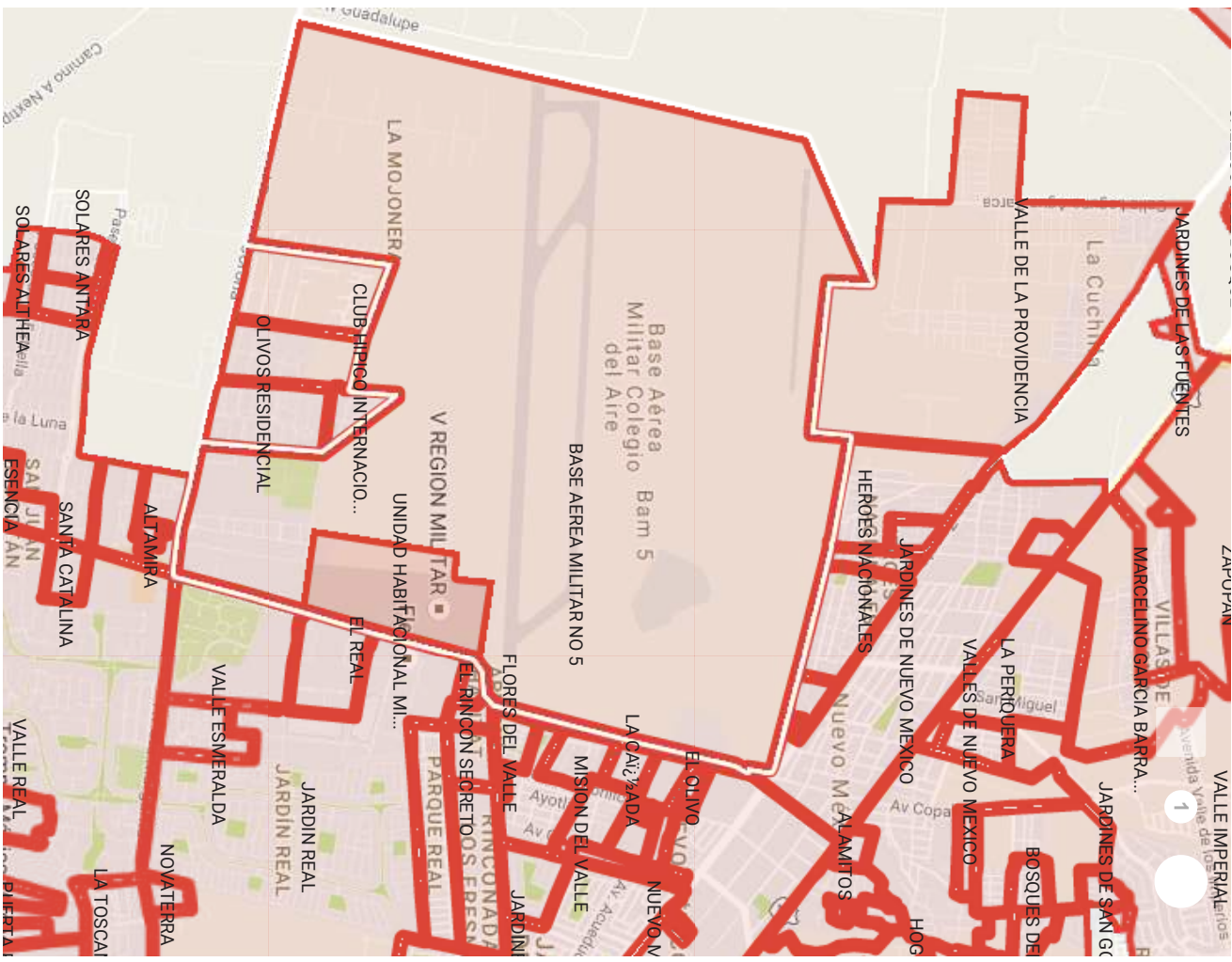
Descripción

Unknown Area Type

NOMBRE = BASE AEREA MILITAR NO 5

CLASIFICAC = 27

OID = 344



# BELENES NORTE

Nombre

BELENES NORTE

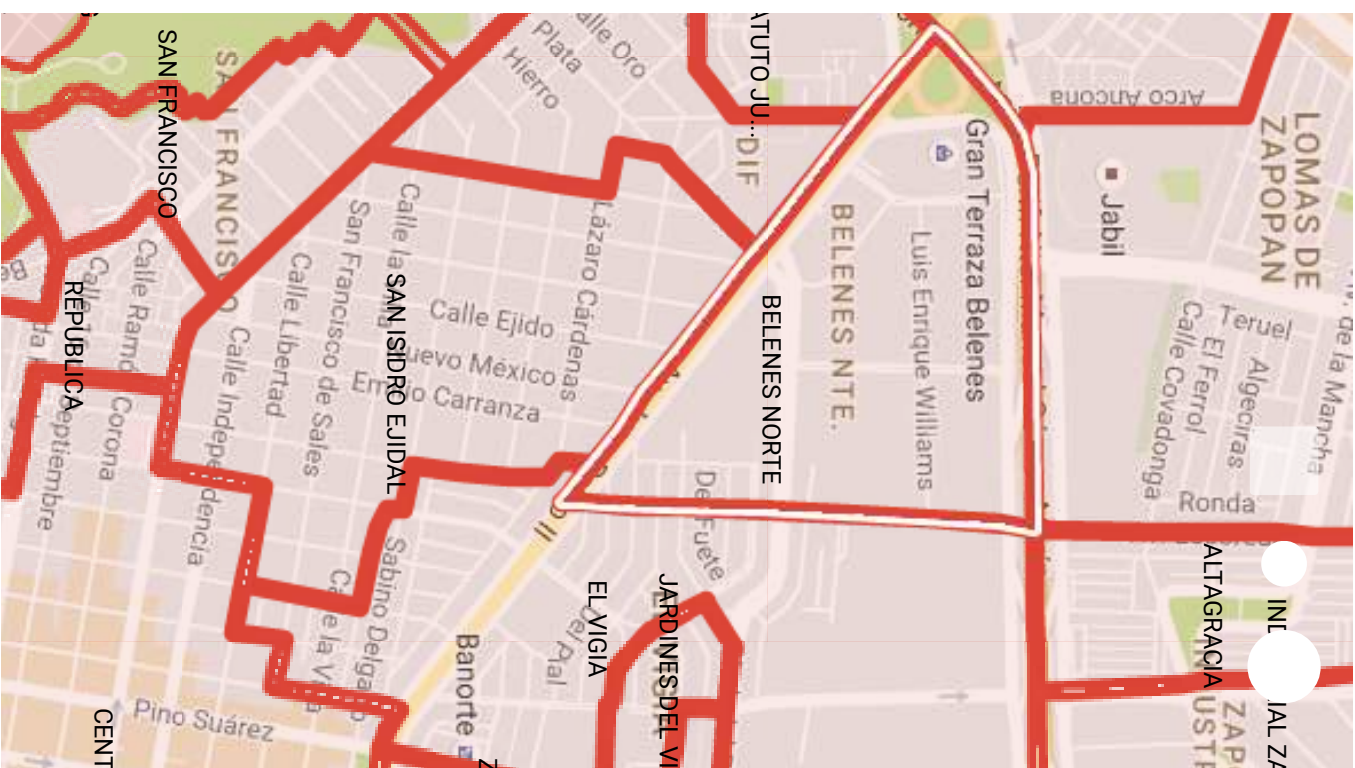
Descripción

Unknown Area Type

NOMBRE = BELENES NORTE

CLASIFICAC = 1

OID = 98





10/10/2016

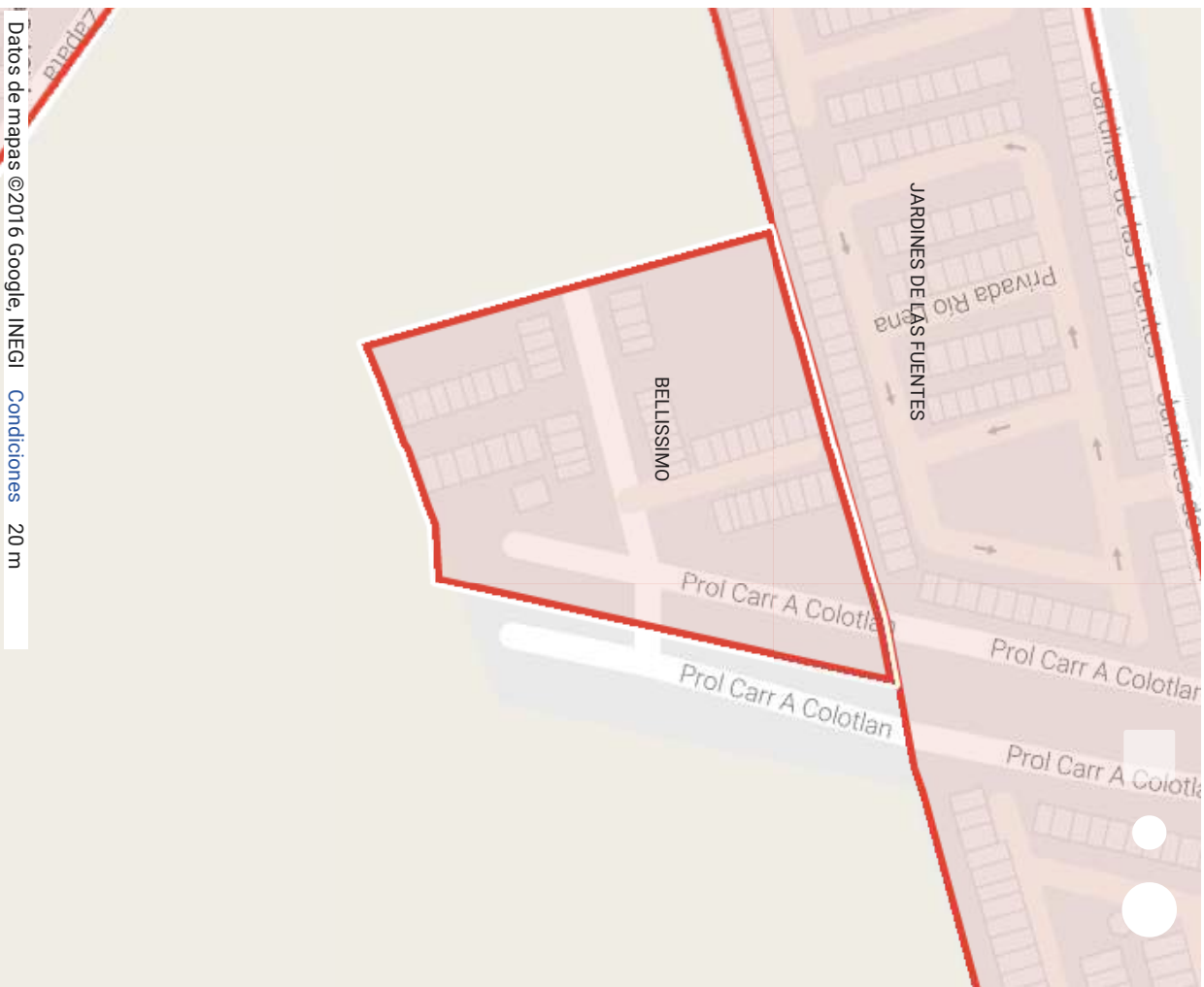
# BELLISSIMO

Nombre  
**BELLISSIMO**

Descripción  
Unknown Area Type

NOMBRE = BELLISSIMO  
CLASIFICAC = 2  
OID = 645

COLONIAS ZPN





# BENITO JUAREZ

Nombre

**BENITO JUAREZ**

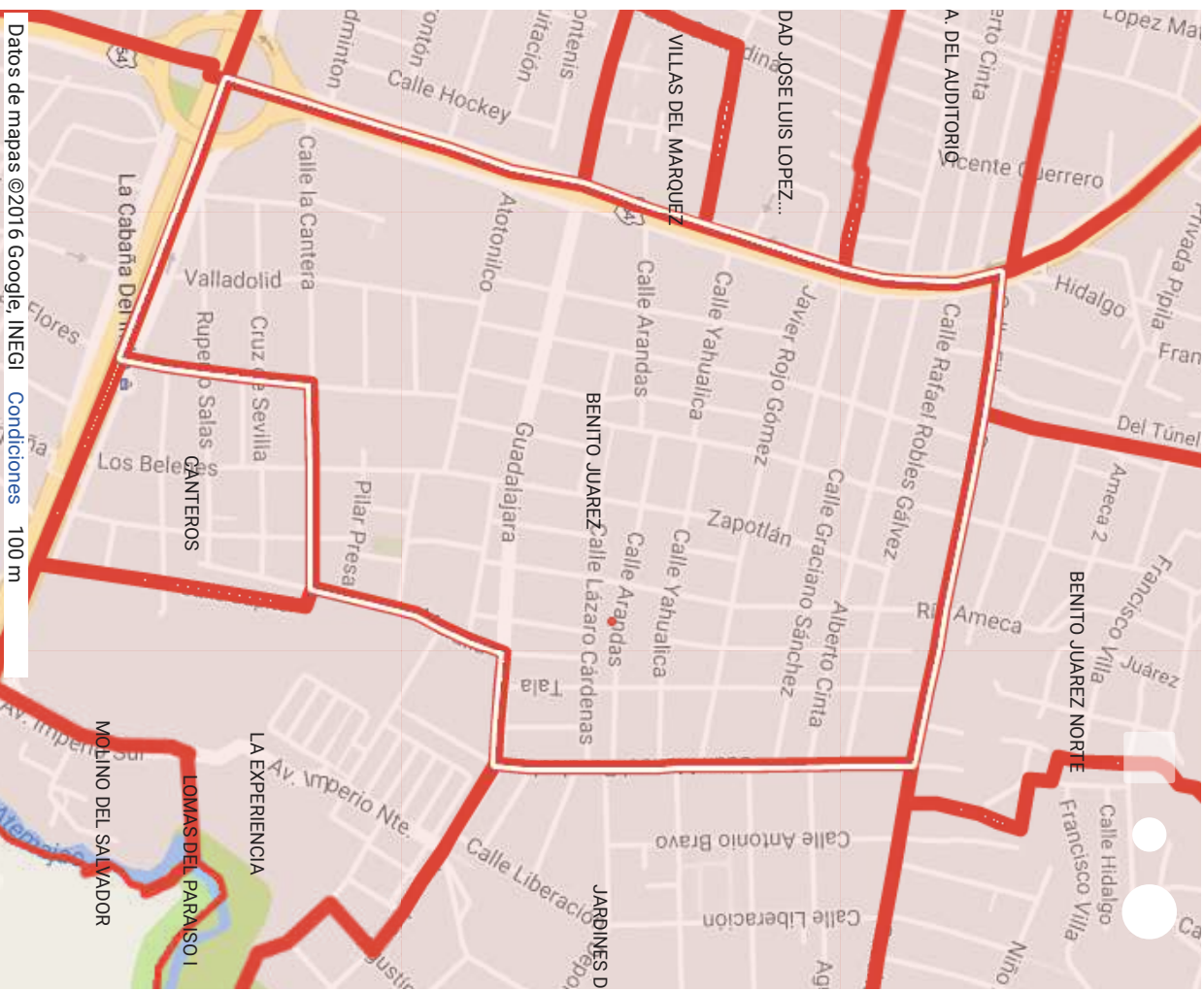
Descripción

Unknown Area Type

NOMBRE = BENITO JUAREZ

CLASIFICAC = 1

OID = 598





# BOSQUE DE LAS MONTAÑAS

Nombre

BOSQUE DE LAS MONTAÑAS

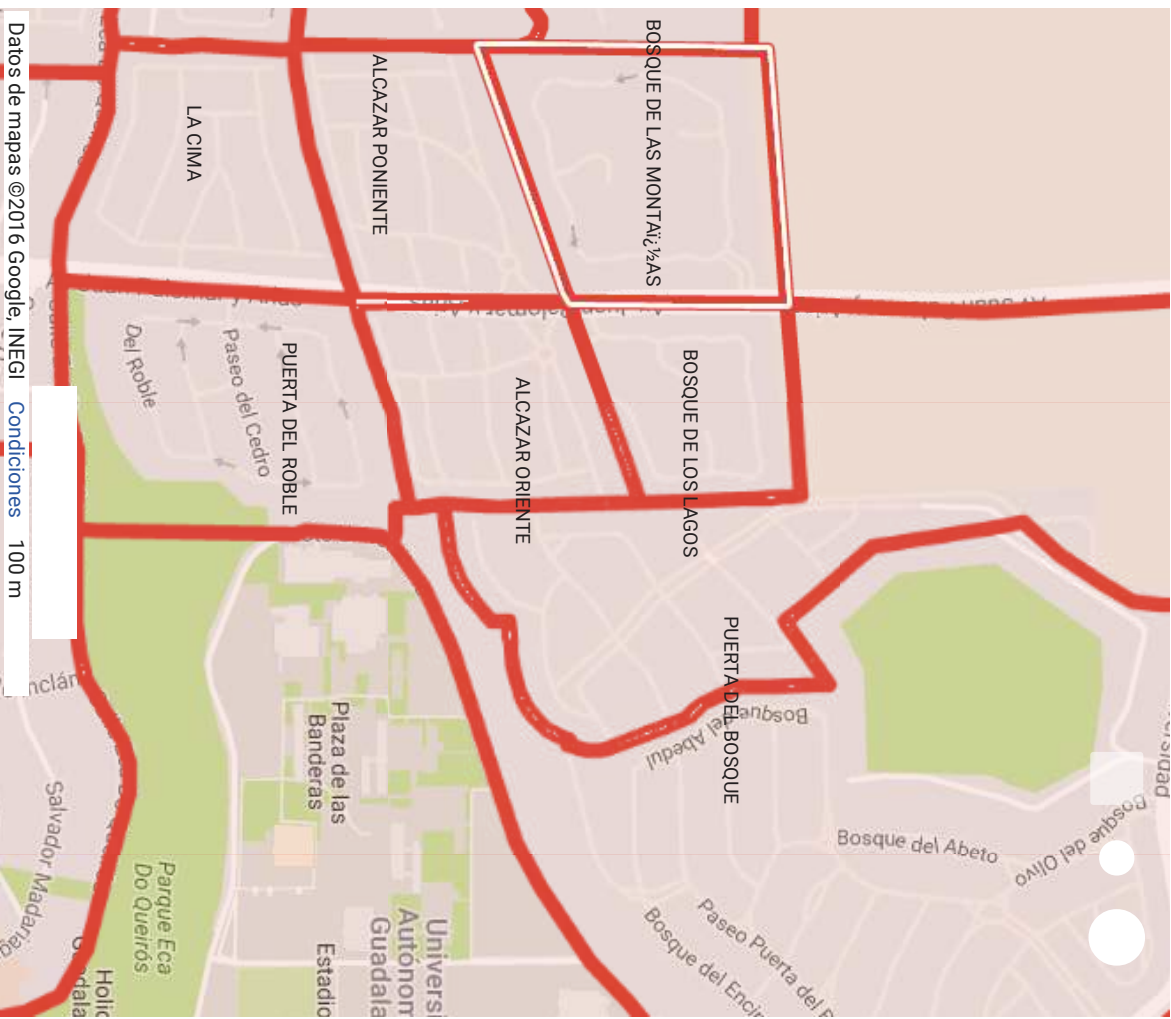
Descripción

Unknown Area Type

NOMBRE = BOSQUE DE LAS MONTAÑAS

CLASIFICAC = 2

OID = 550



Datos de mapas ©2016 Google, INEGI Condiciones 100 m

# BOSQUE DE LOS LAGOS

Nombre

**BOSQUE DE LOS LAGOS**

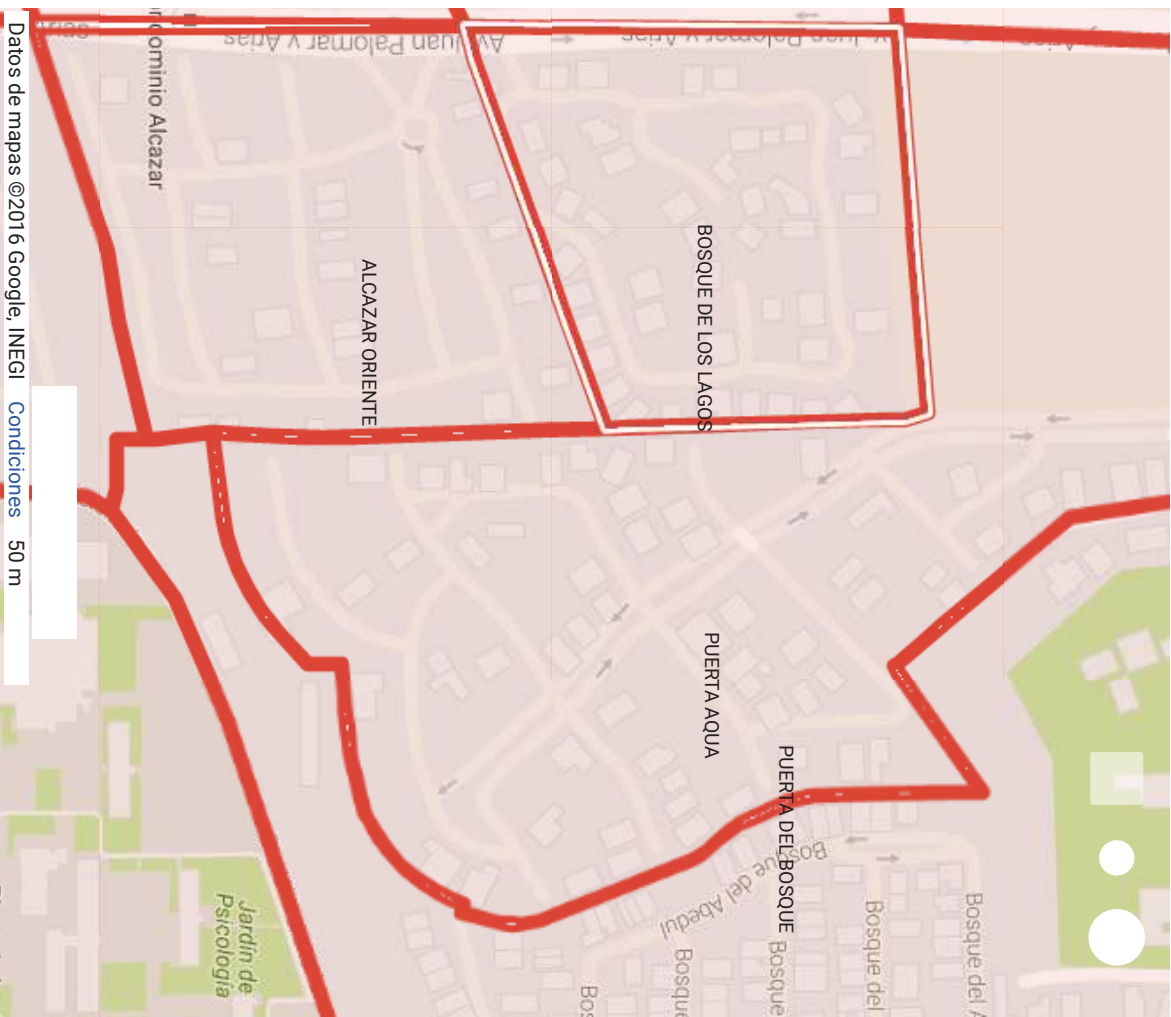
Descripción

Unknown Area Type

**NOMBRE = BOSQUE DE LOS LAGOS**

**CLASIFICAC = 2**

**OID = 548**





## BOSQUE DEL CENTINELA II

Nombre

**BOSQUE DEL CENTINELA II**

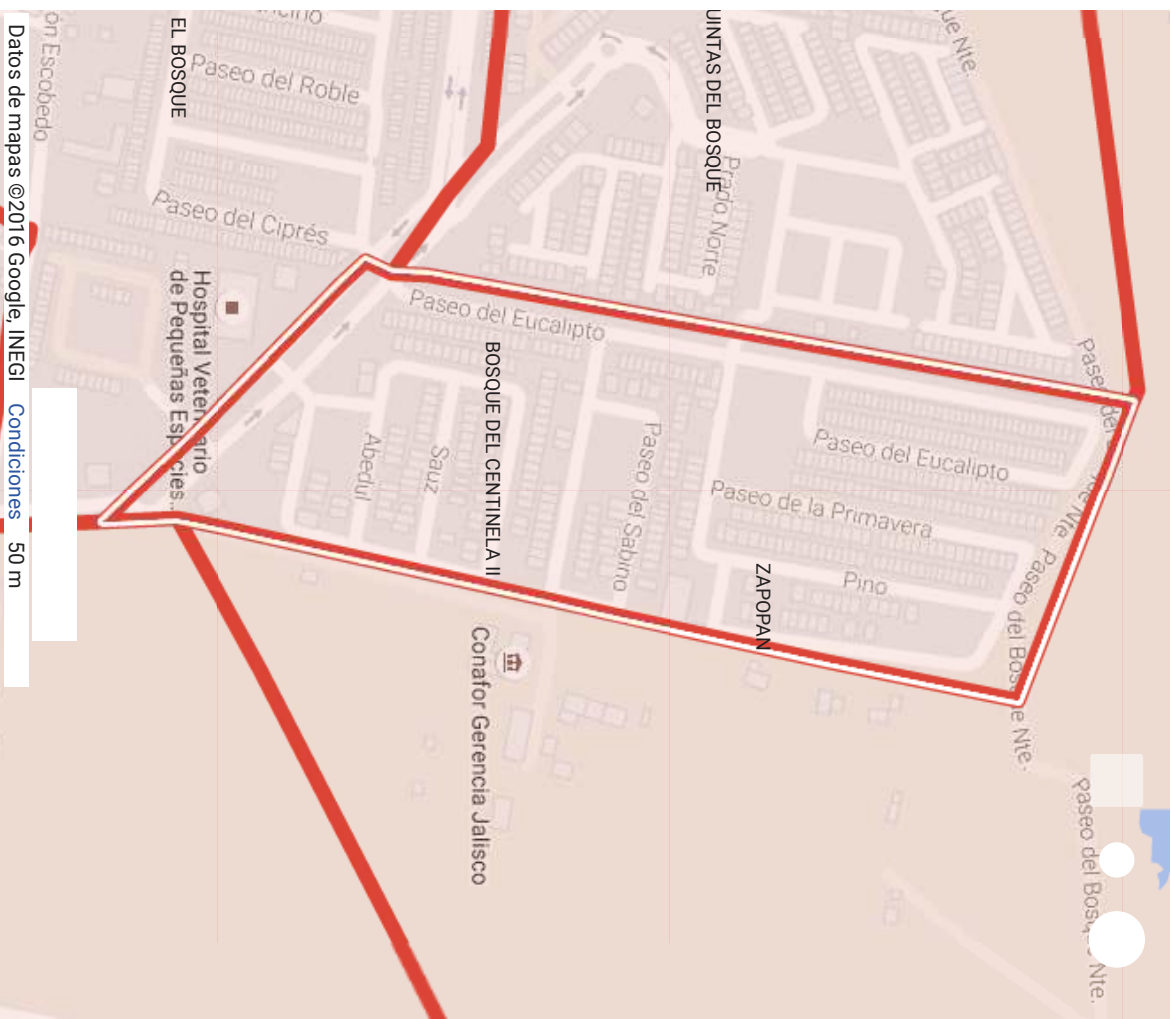
Descripción

Unknown Area Type

**NOMBRE = BOSQUE DEL CENTINELA II**

**CLASIFICAC = 2**

**OID = 533**





# BOSQUE REAL

Nombre

**BOSQUE REAL**

Descripción

Unknown Area Type

**NOMBRE = BOSQUE REAL**

**CLASIFICAC = 23**

**OID = 526**



## BOSQUE DE VALDEPEI:½AS

Nombre

BOSQUE DE VALDEPEI:½AS

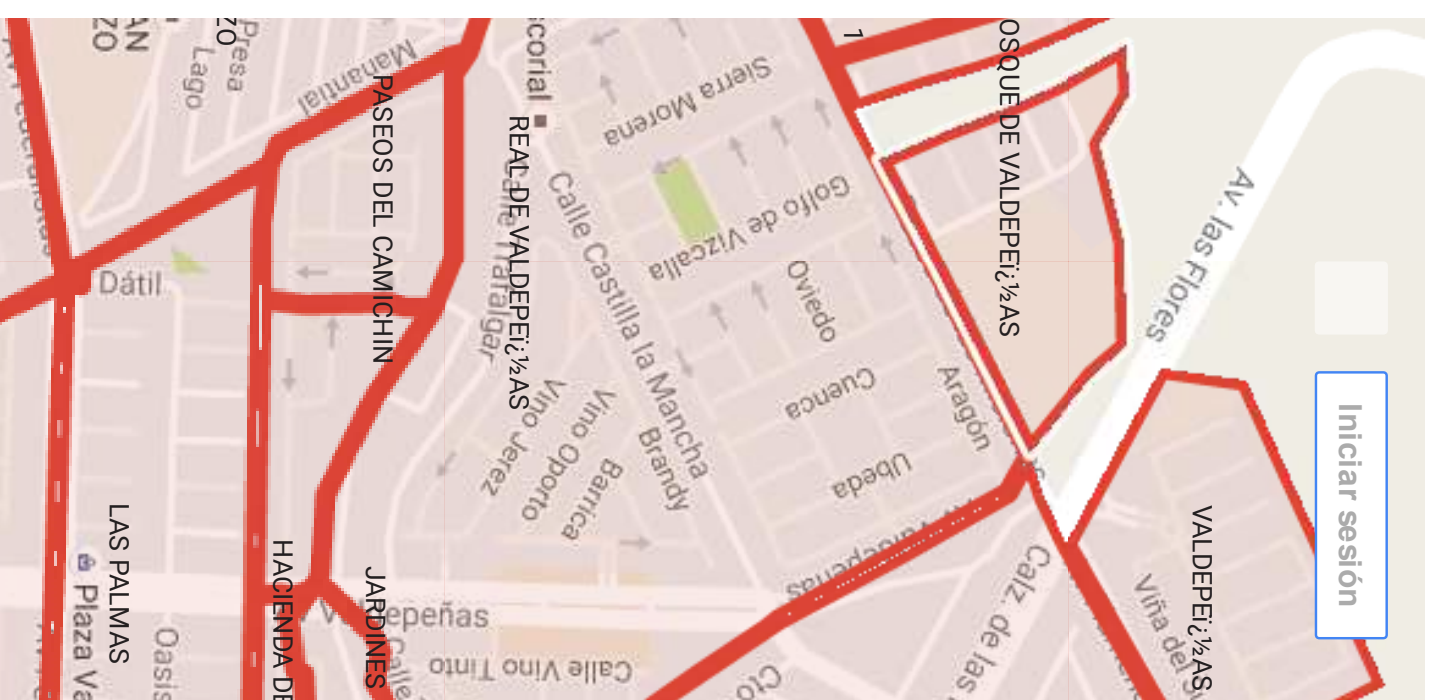
Descripción

Unknown Area Type

NOMBRE = BOSQUE DE VALDEPEI:½AS

CLASIFICAC = 2

OID = 479



# BOSQUES DE SAN GONZALO

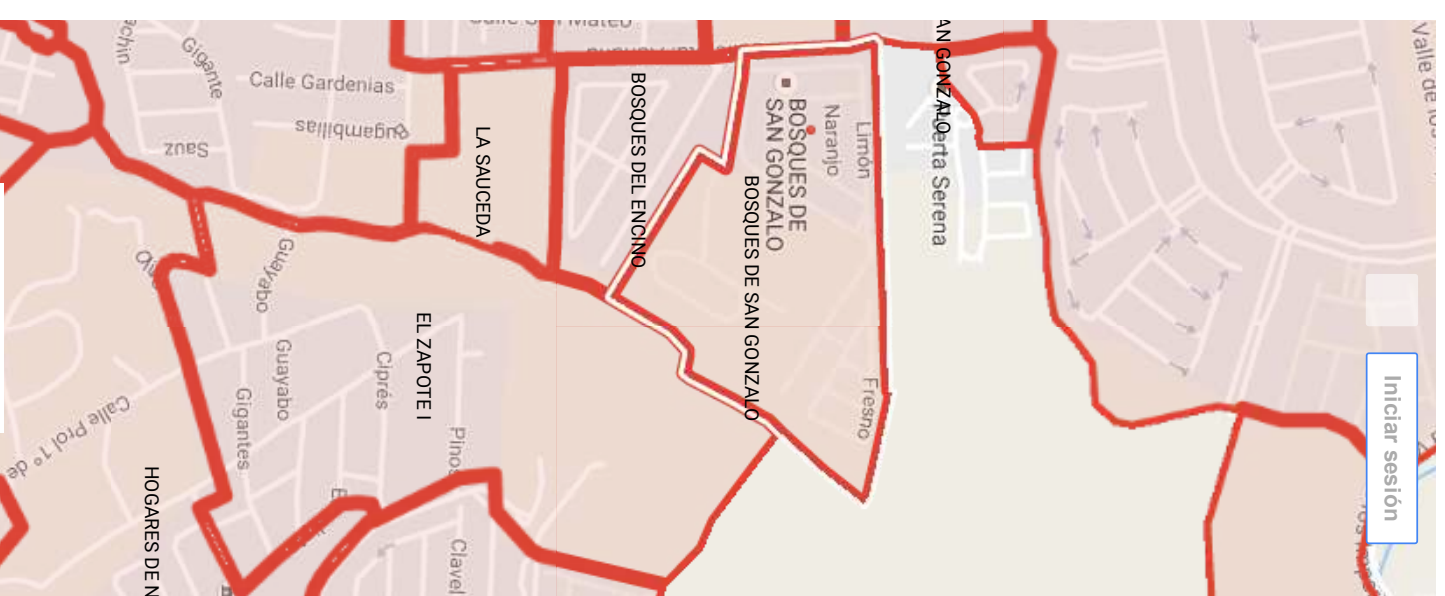
Nombre

**BOSQUES DE SAN GONZALO**

Descripción

Unknown Area Type

**NOMBRE = BOSQUES DE SAN GONZALO**  
**CLASIFICAC = 3**  
**OID = 434**





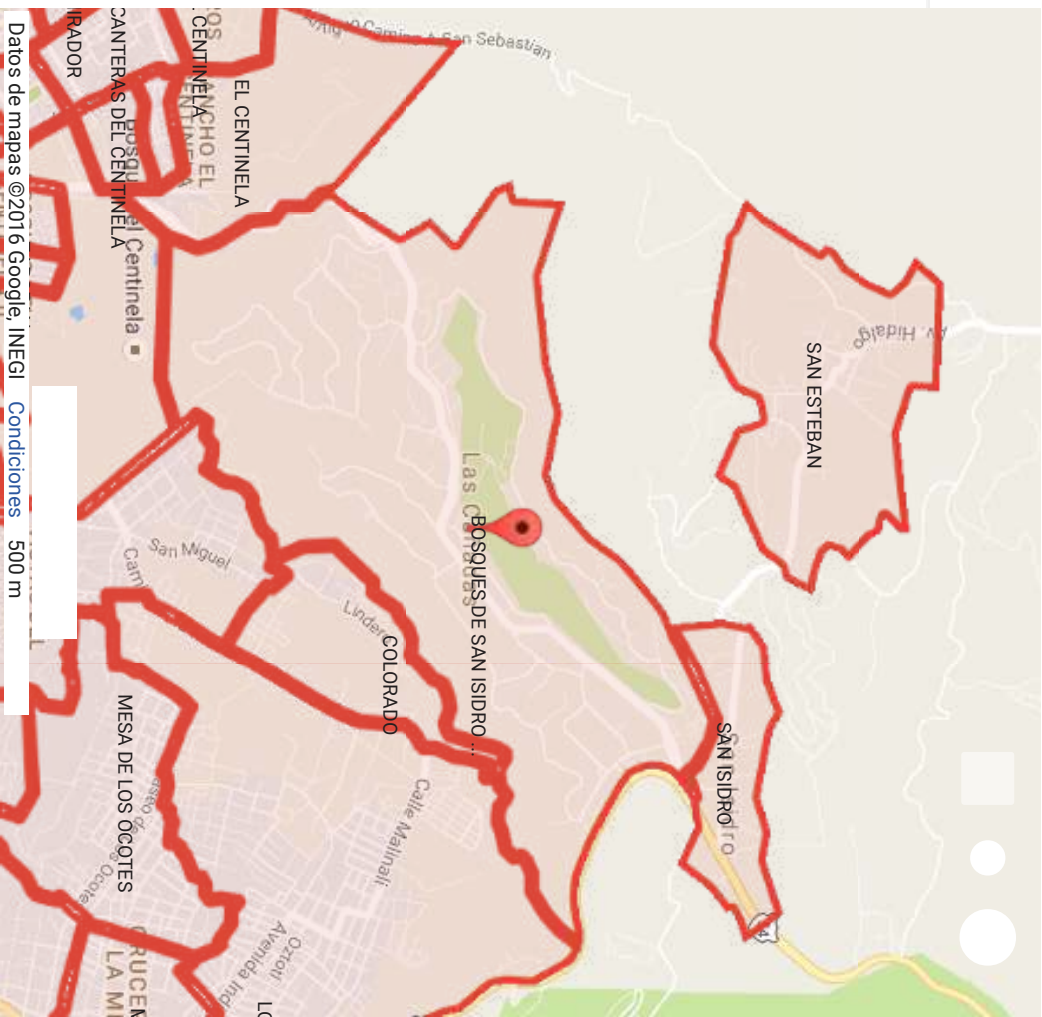
### bosques San isidro las

De Google [mostrarlo todo en el mapa](#)

### Las Cañadas

Las Cañadas, Jal., México

[Ver en Google Maps](#)



## BOSQUE DEL CENTINELA II

Nombre

**BOSQUE DEL CENTINELA II**

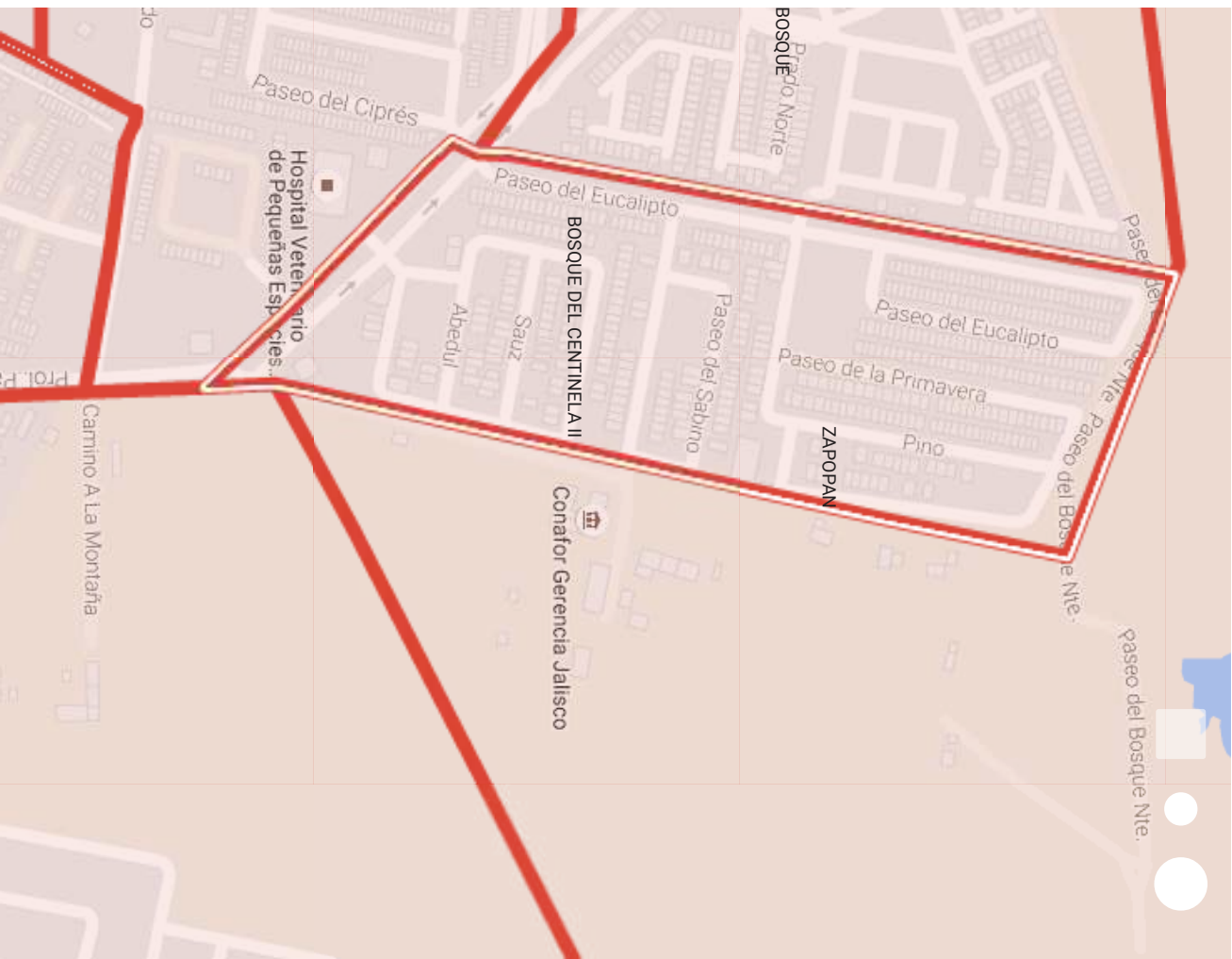
Descripción

Unknown Area Type

**NOMBRE = BOSQUE DEL CENTINELA II**

**CLASIFICAC = 2**

**OID = 533**



# BOSQUES DEL CENTINELA

Nombre

**BOSQUES DEL CENTINELA**

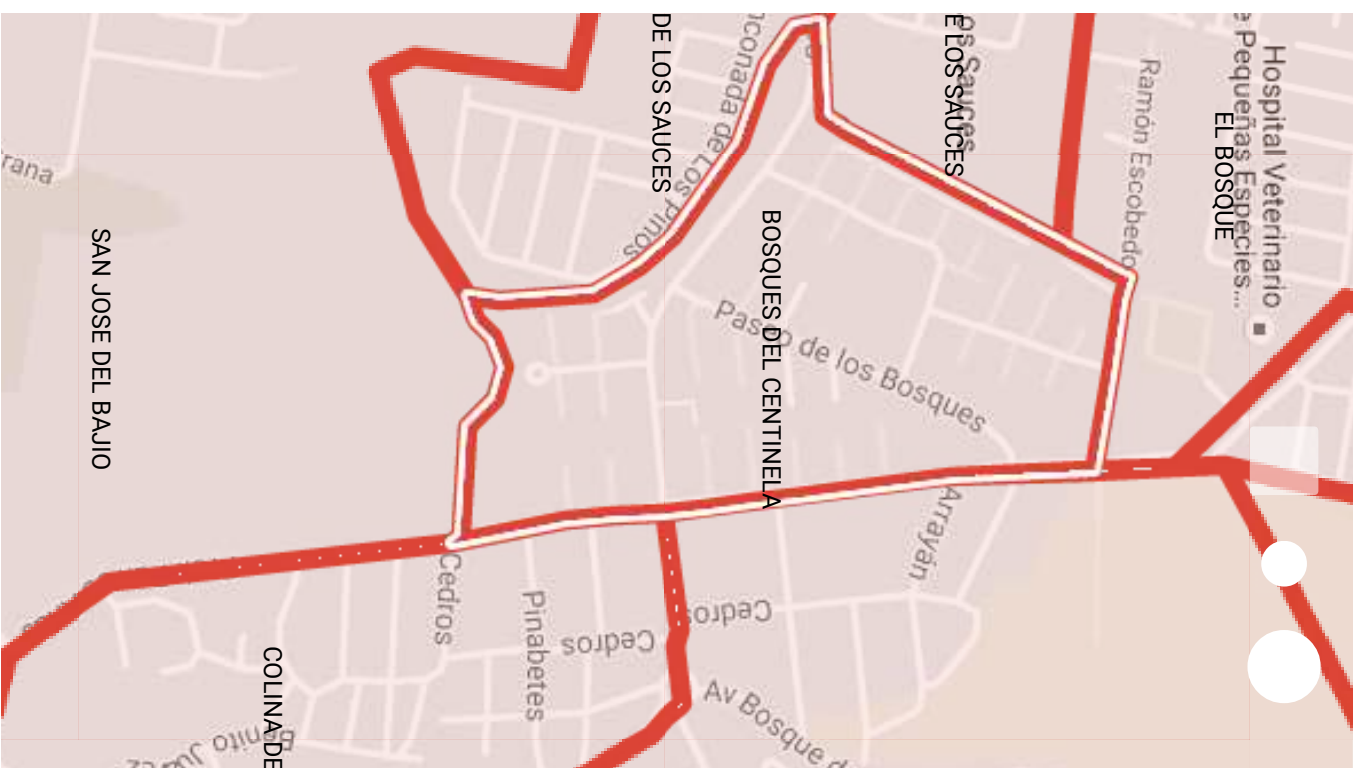
Descripción

Unknown Area Type

**NOMBRE = BOSQUES DEL CENTINELA**

**CLASIFICAC = 2**

**OID = 122**



# BOSQUES DEL ENCINO

Nombre

**BOSQUES DEL ENCINO**

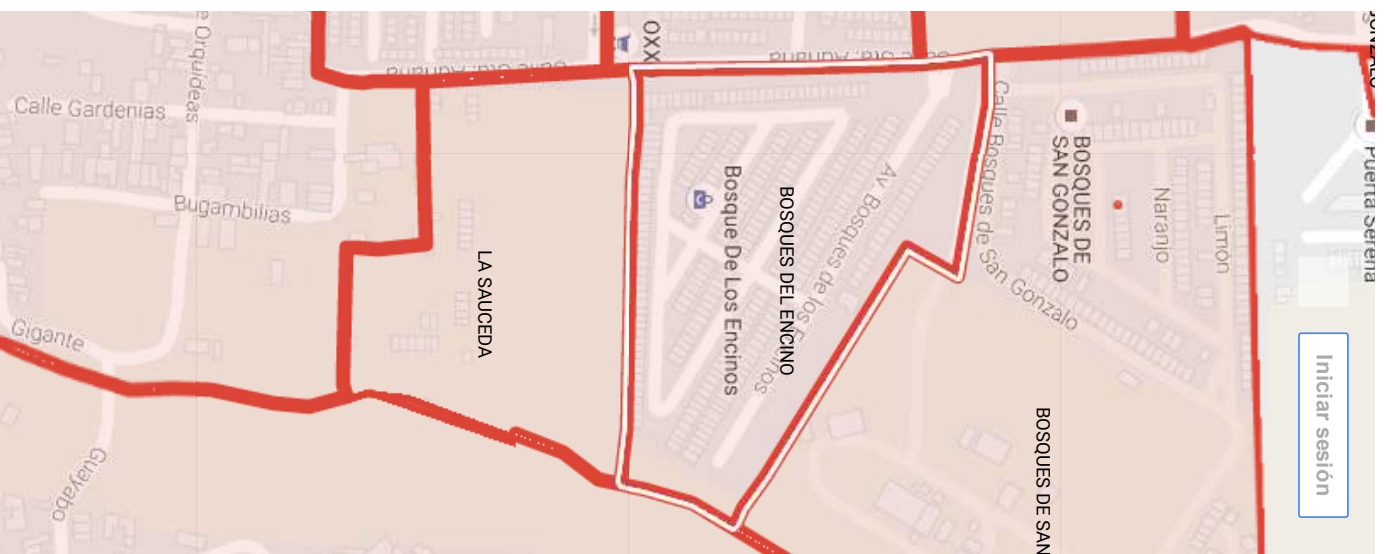
Descripción

Unknown Area Type

**NOMBRE = BOSQUES DEL ENCINO**

**CLASIFICAC = 3**

**OID = 433**



# BRISAS DE LA PRIMAVERA

Nombre

BRISAS DE LA PRIMAVERA

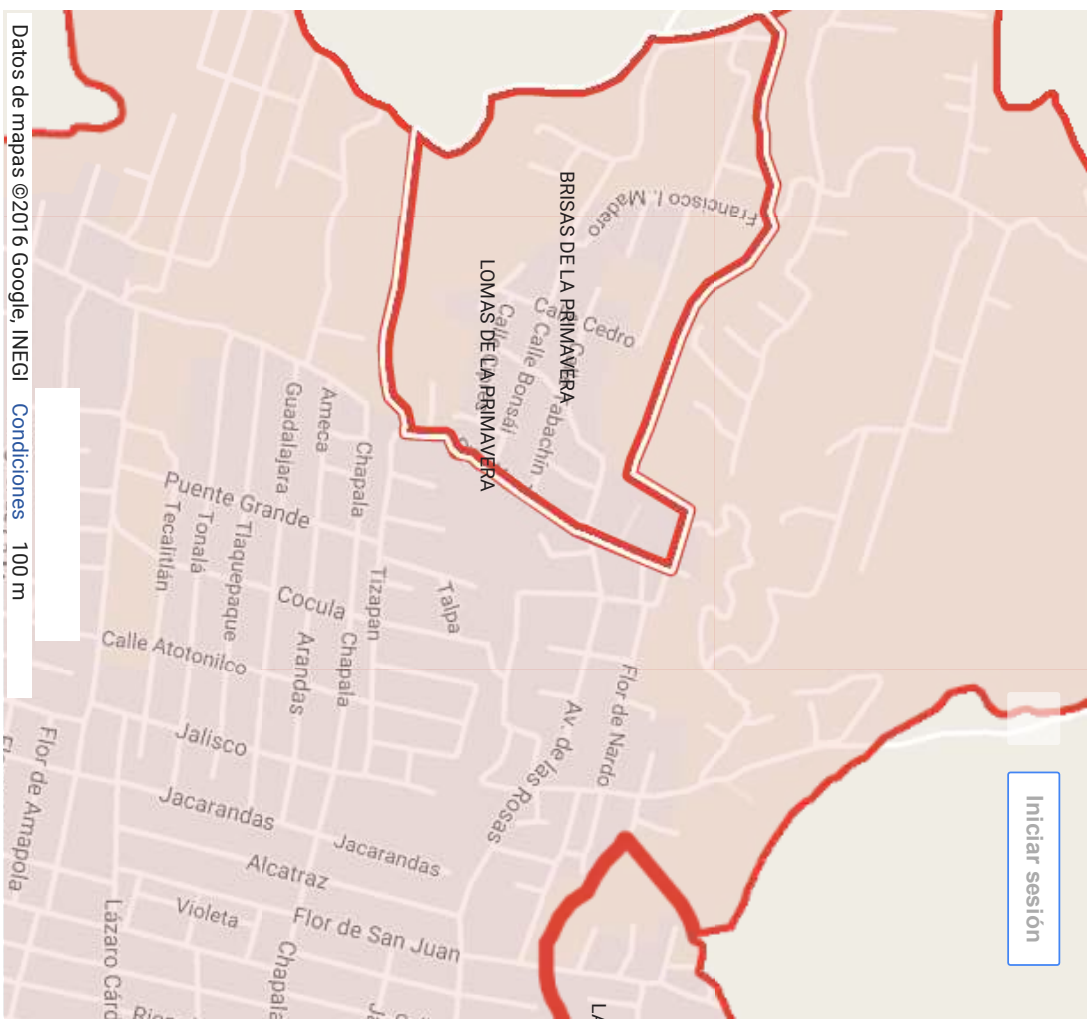
Descripción

Unknown Area Type

NOMBRE = BRISAS DE LA PRIMAVERA

CLASIFICAC = 1

OID = 236



# BRISAS DE LA PRIMAVERA

Nombre

BRISAS DE LA PRIMAVERA

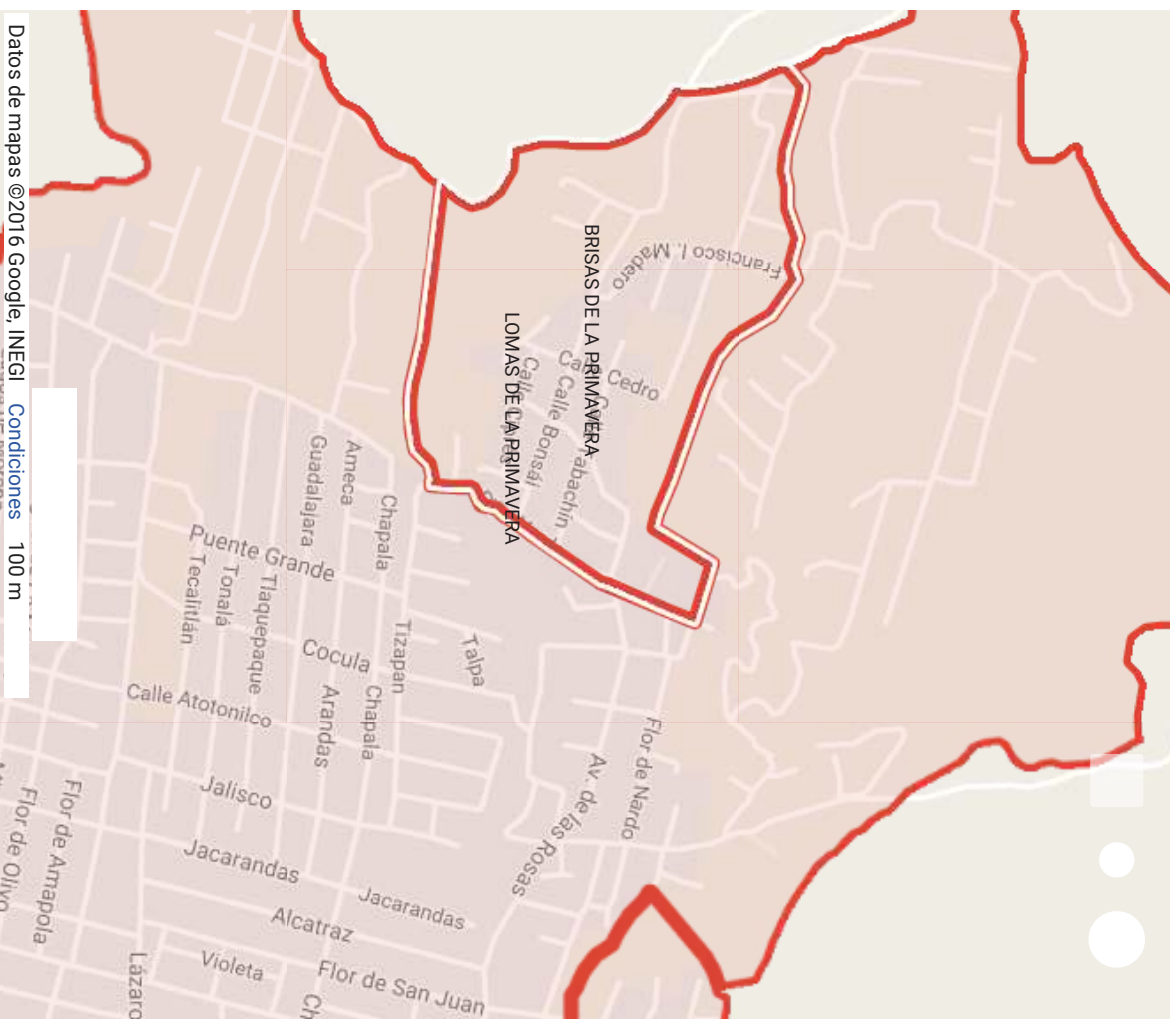
Descripción

Unknown Area Type

NOMBRE = BRISAS DE LA PRIMAVERA

CLASIFICAC = 1

OID = 236



Datos de mapas ©2016 Google, INEGI Condiciones 100 m

# BUGAMBILIAS COUNTRY

Nombre

**BUGAMBILIAS COUNTRY**

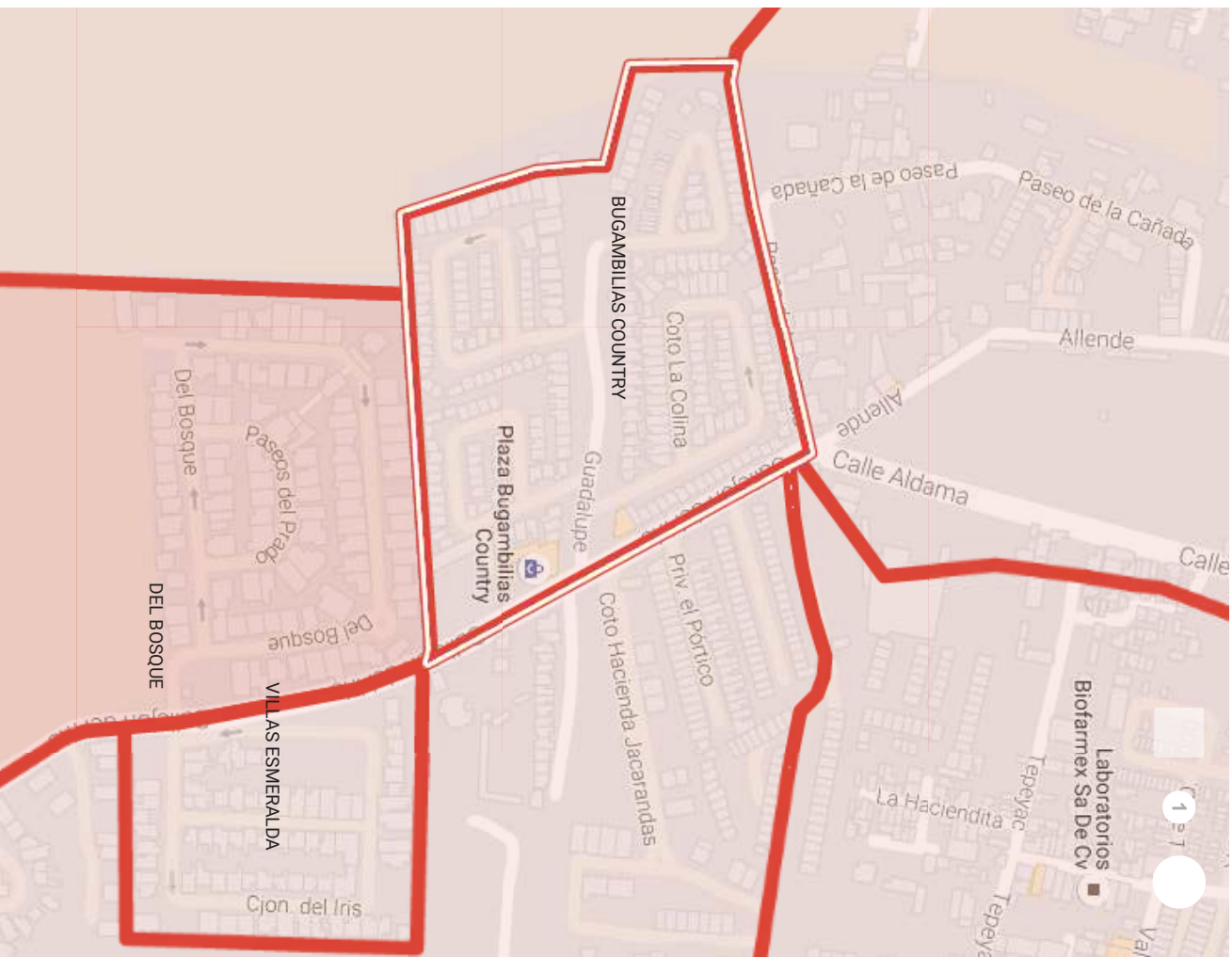
Descripción

Unknown Area Type

**NOMBRE = BUGAMBILIAS COUNTRY**

**CLASIFICAC = 2**

**OID = 377**



### CABAÍ ½ ITAS

Nombre

CABAÍ ½ ITAS

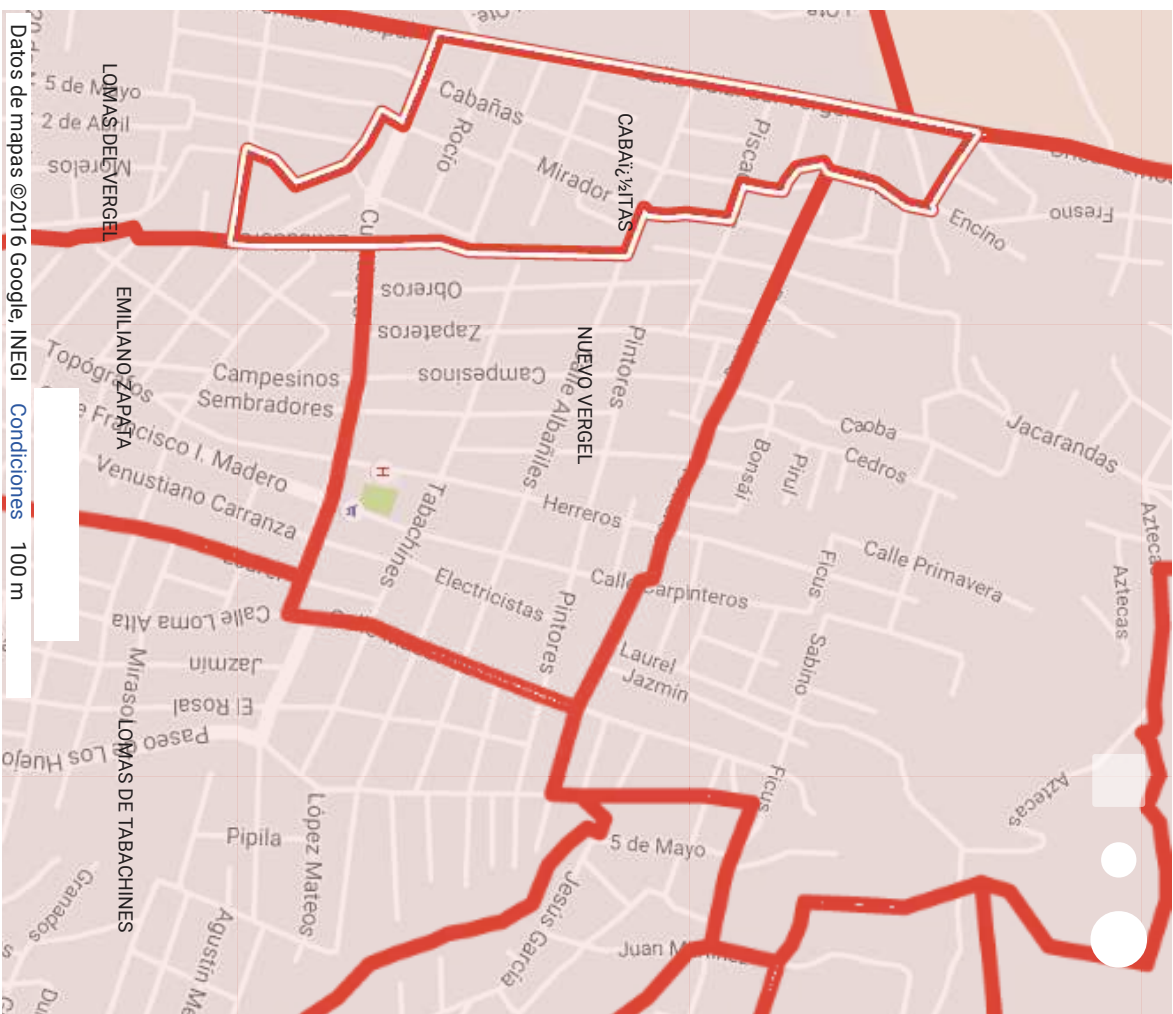
Descripción

Unknown Area Type

NOMBRE = CABAÍ ½ ITAS

CLASIFICAC = 1

OID = 19







# CALLEJON DEL BOSQUE

Nombre

CALLEJON DEL BOSQUE

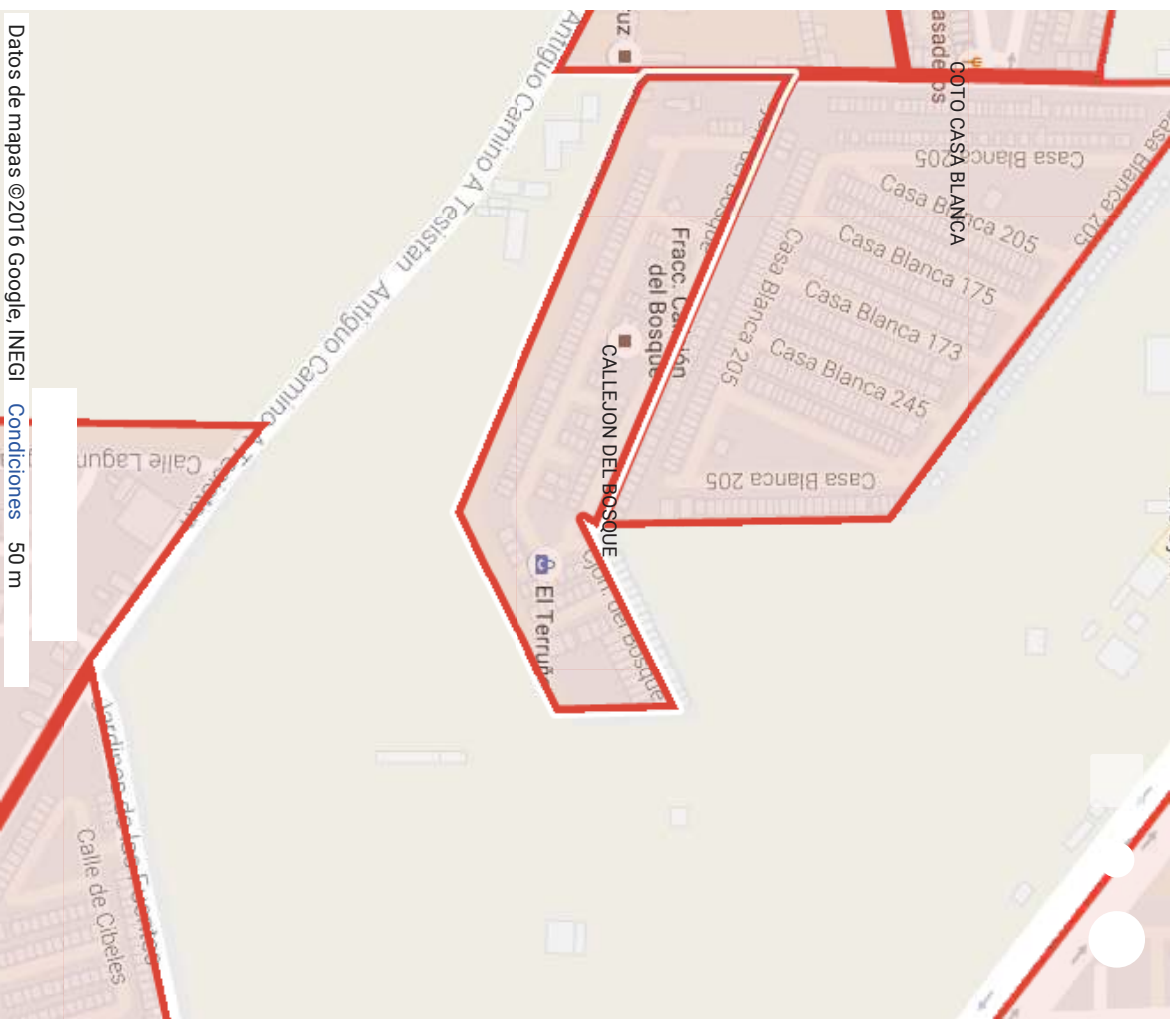
Descripción

Unknown Area Type

NOMBRE = CALLEJON DEL BOSQUE

CLASIFICAC = 2

OID = 582





# CAMICHINES VALLARTA

Nombre

CAMICHINES VALLARTA

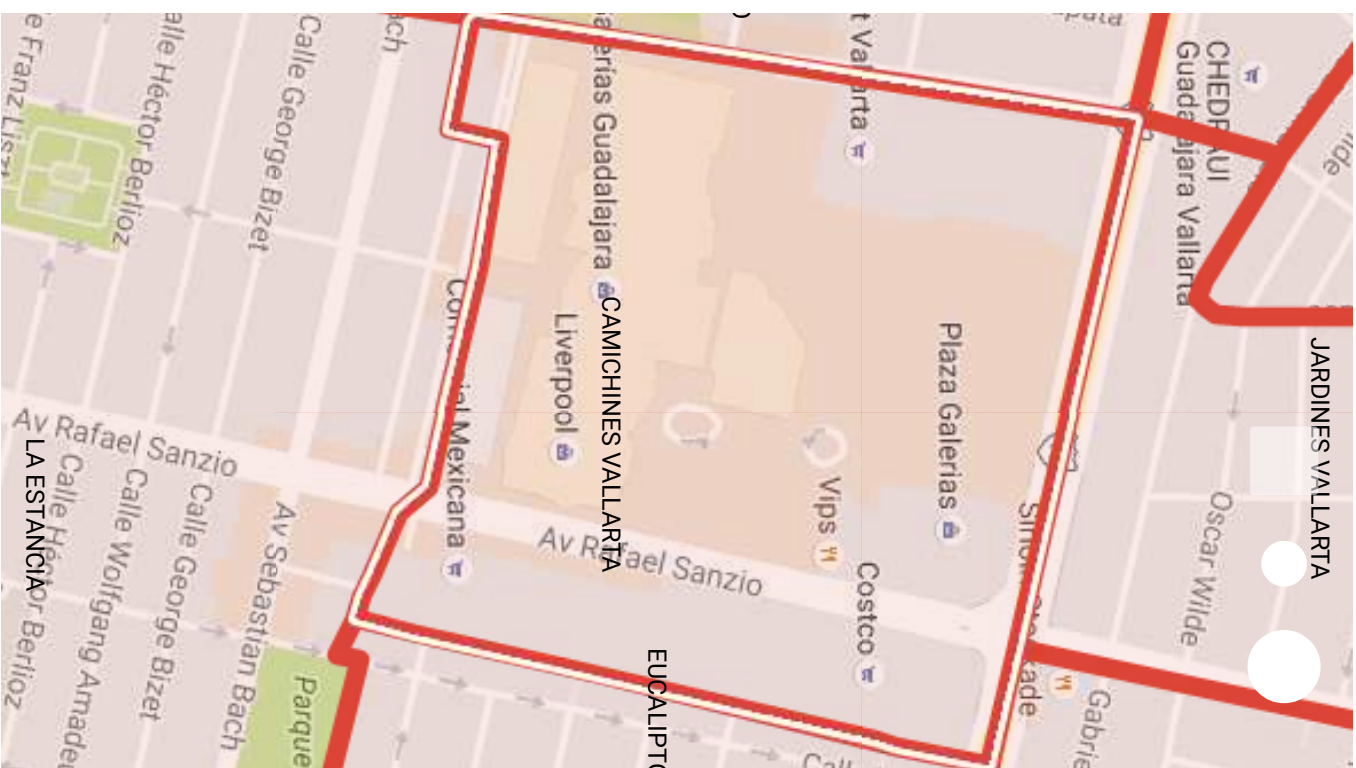
Descripción

Unknown Area Type

NOMBRE = CAMICHINES VALLARTA

CLASIFICAC = 1

OID = 69





# EL CAMPANARIO

Nombre

EL CAMPANARIO

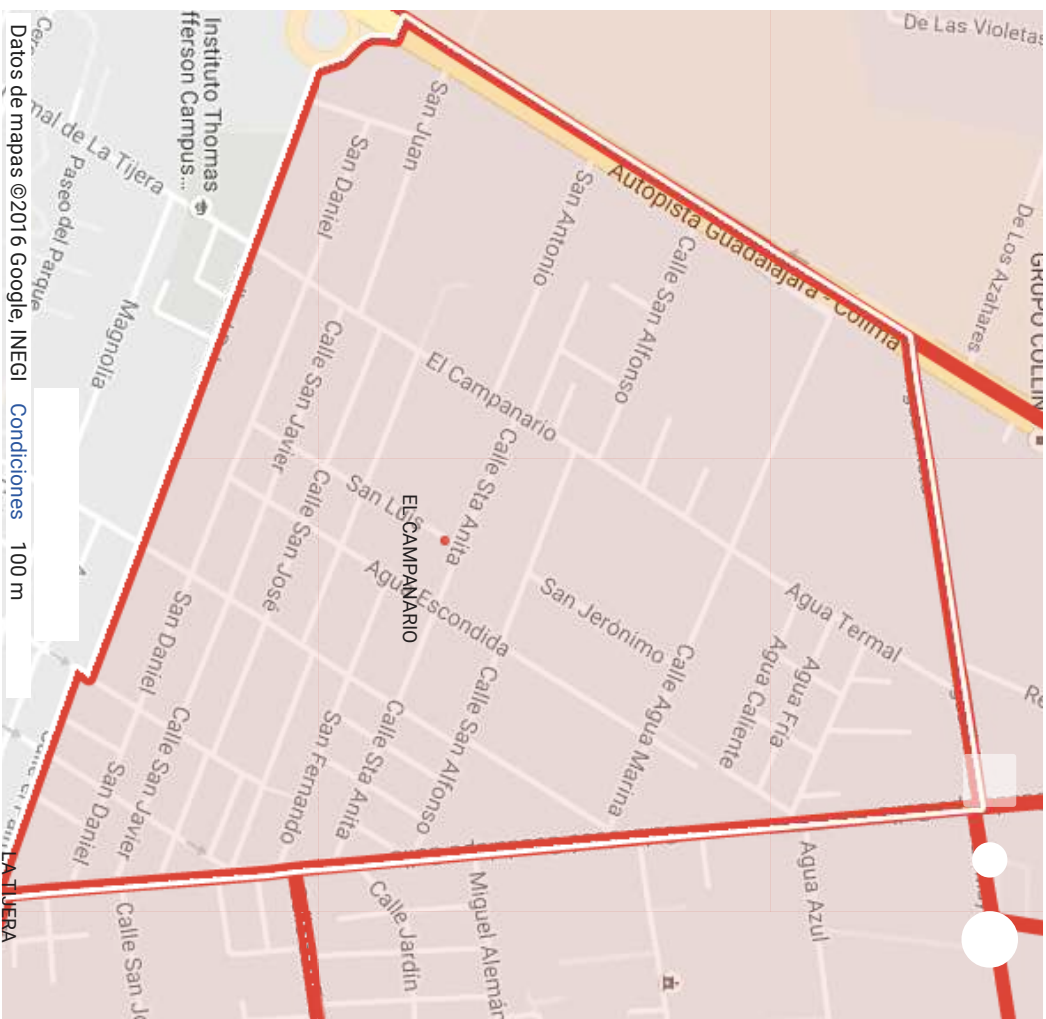
Descripción

Unknown Area Type

NOMBRE = EL CAMPANARIO

CLASIFICAC = 1

OID = 303

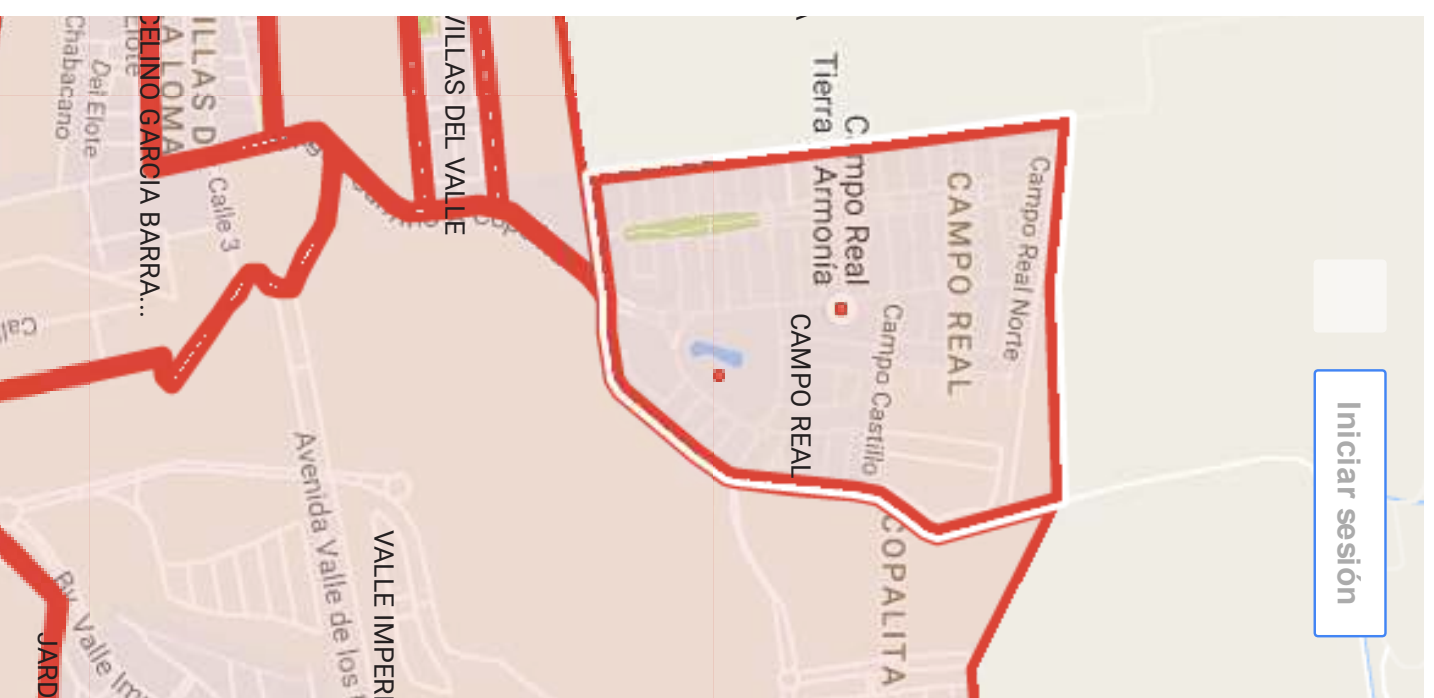


# CAMPO REAL

Nombre  
CAMPO REAL

Descripción  
Unknown Area Type

NOMBRE = CAMPO REAL  
CLASIFICAC = 2  
OID = 467



# CANTERA MORADA

Nombre

CANTERA MORADA

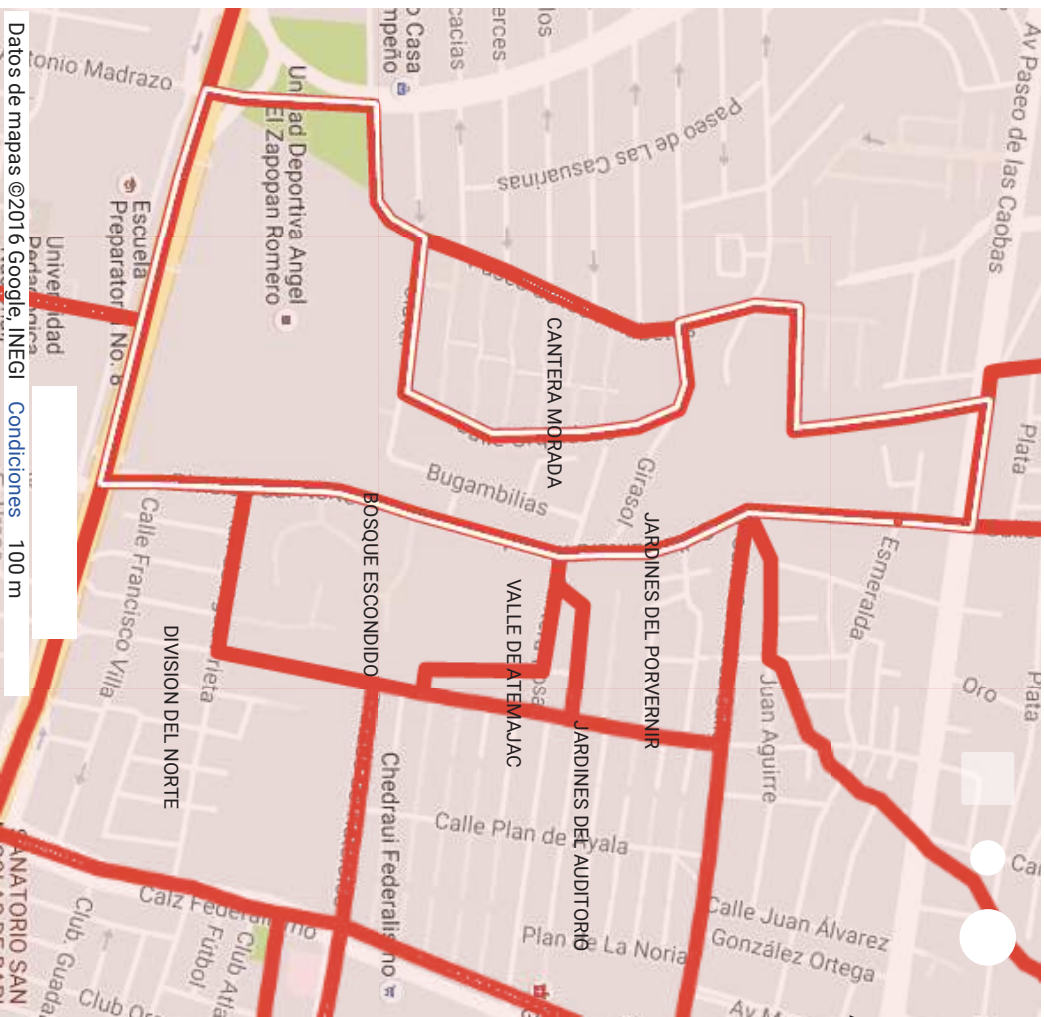
Descripción

Unknown Area Type

NOMBRE = CANTERA MORADA

CLASIFICAC = 2

OID = 322





## CANTERAS DEL CENTINELA

Nombre

CANTERAS DEL CENTINELA

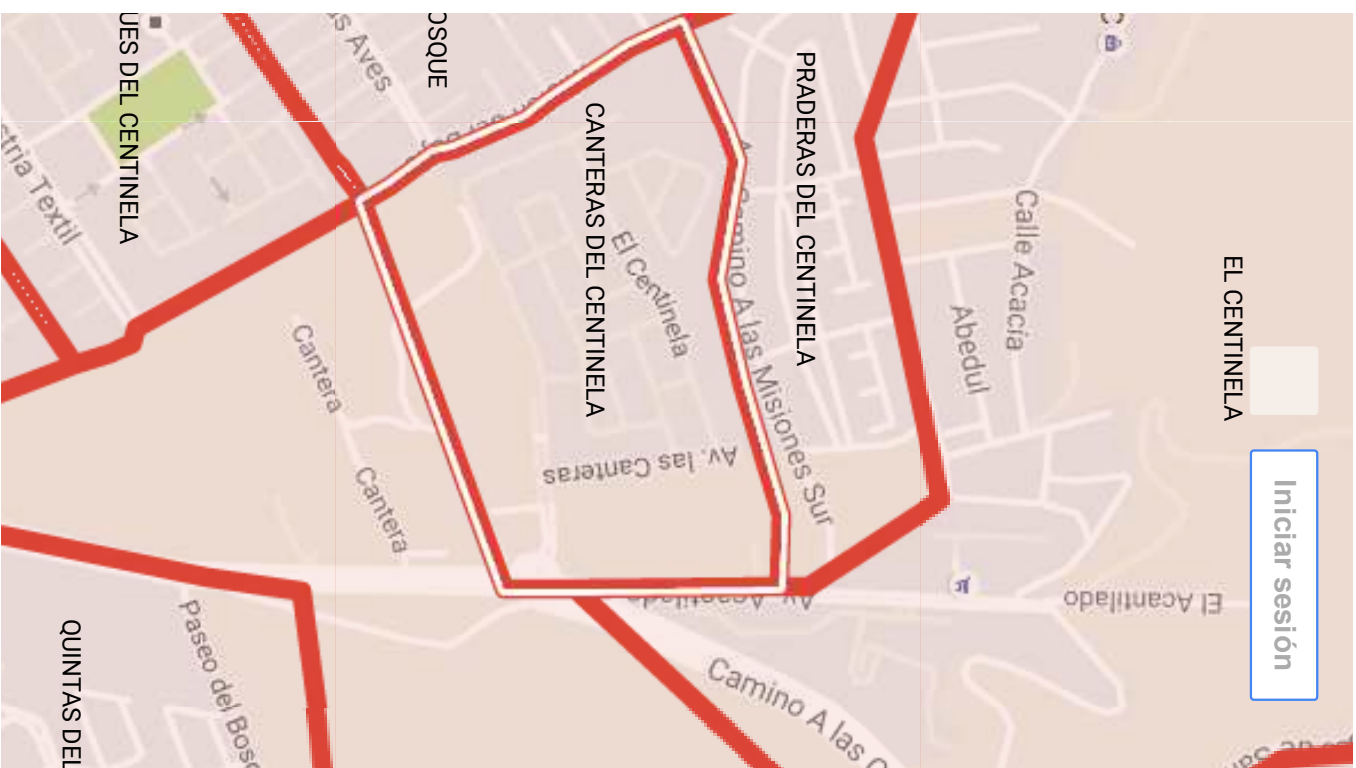
Descripción

Unknown Area Type

NOMBRE = CANTERAS DEL CENTINELA

CLASIFICAC = 2

OID = 454



# CANTEROS

Nombre

**CANTEROS**

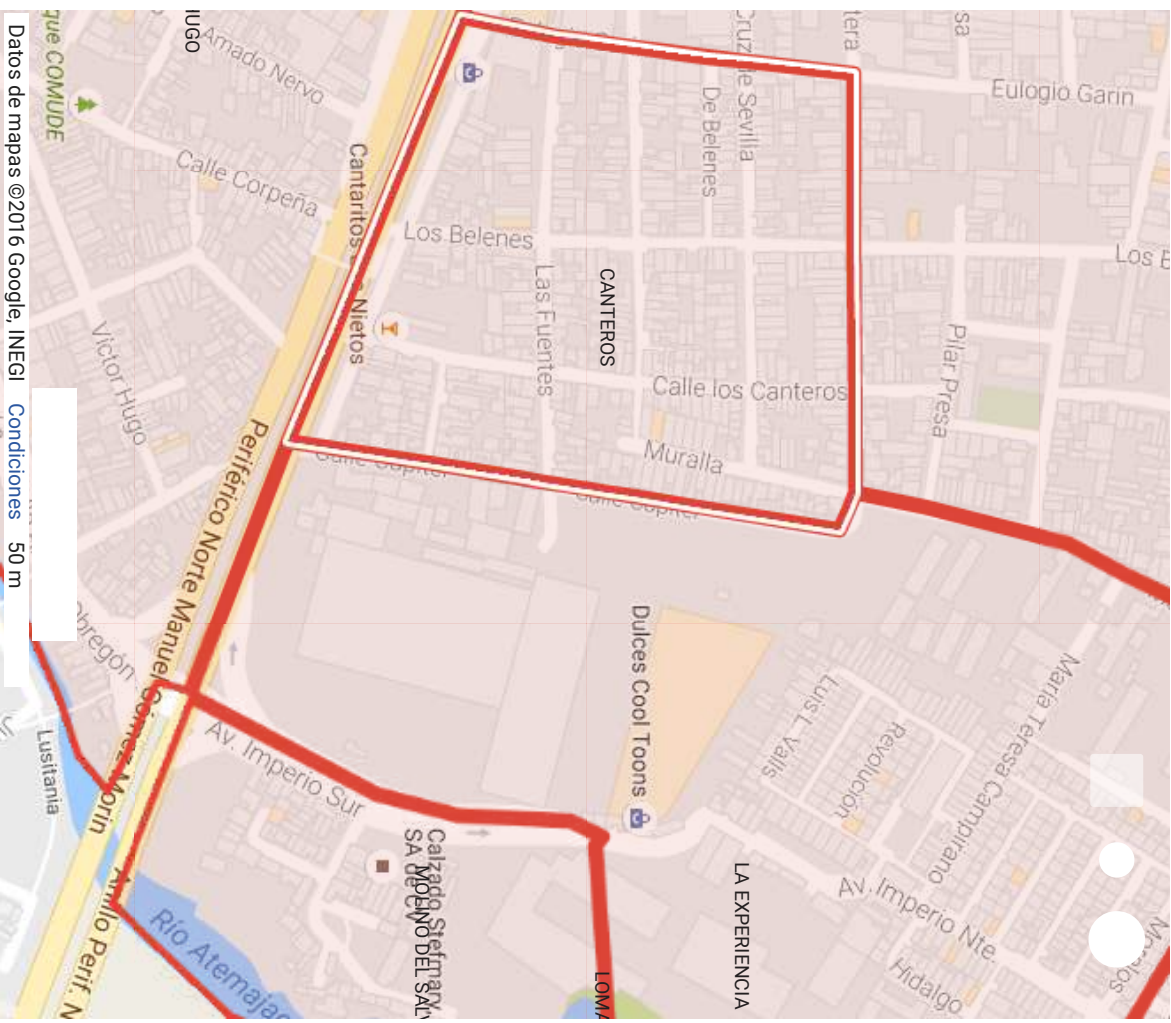
Descripción

Unknown Area Type

**NOMBRE = CANTEROS**

**CLASIFICAC = 1**

**OID = 36**



Datos de mapas ©2016 Google, INEGI Condiciones 50 m

### CAI: ½ ADAS DE SAN LORENZO

Nombre

CAI: ½ ADAS DE SAN LORENZO

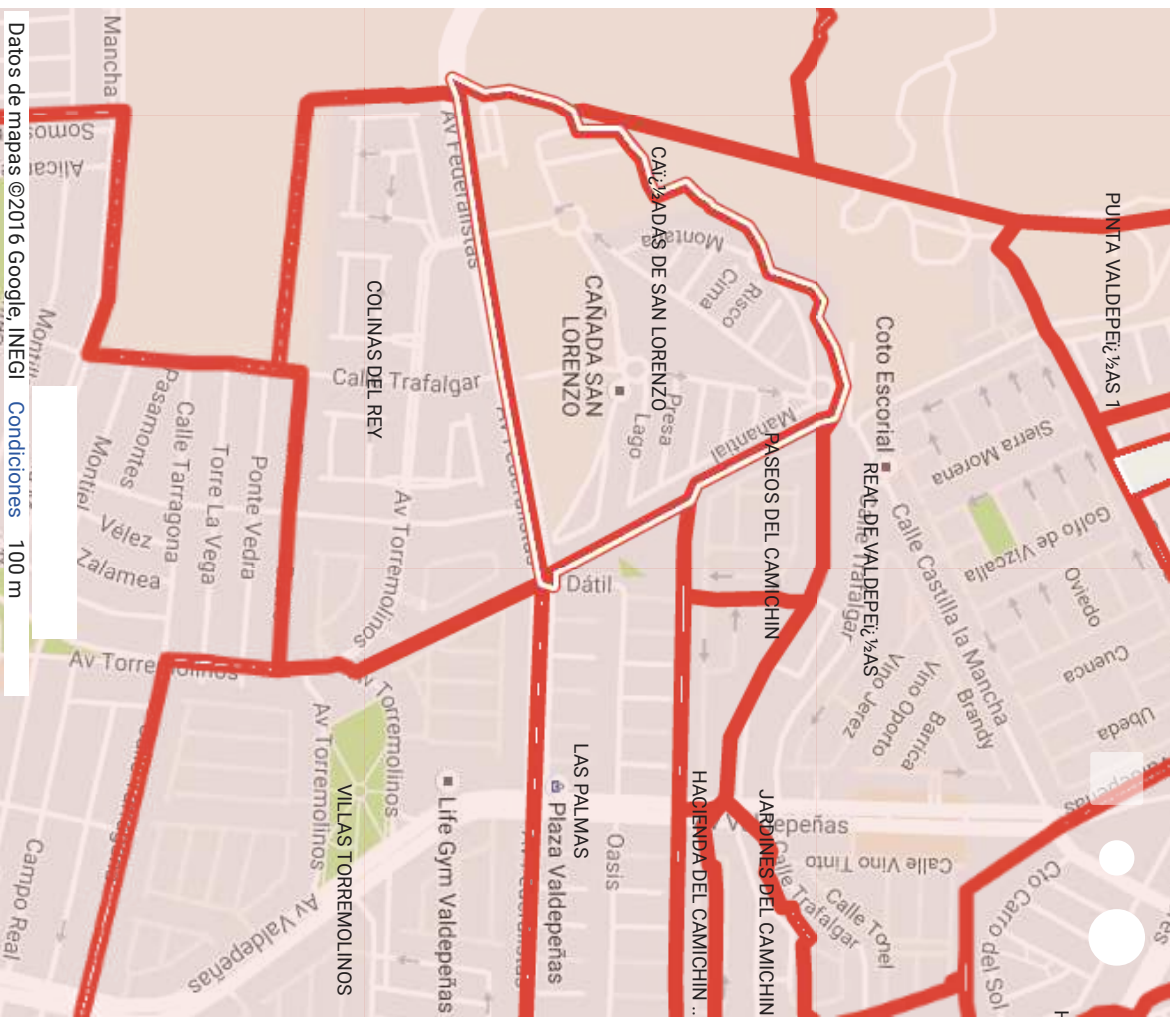
Descripción

Unknown Area Type

NOMBRE = CAI: ½ ADAS DE SAN LORENZO

CLASIFICAC = 2

OID = 562



Carlos Rivera ASEVEZ

De Google

[mostrarlo todo en el mapa](#)

Carlos Rivera Aceves

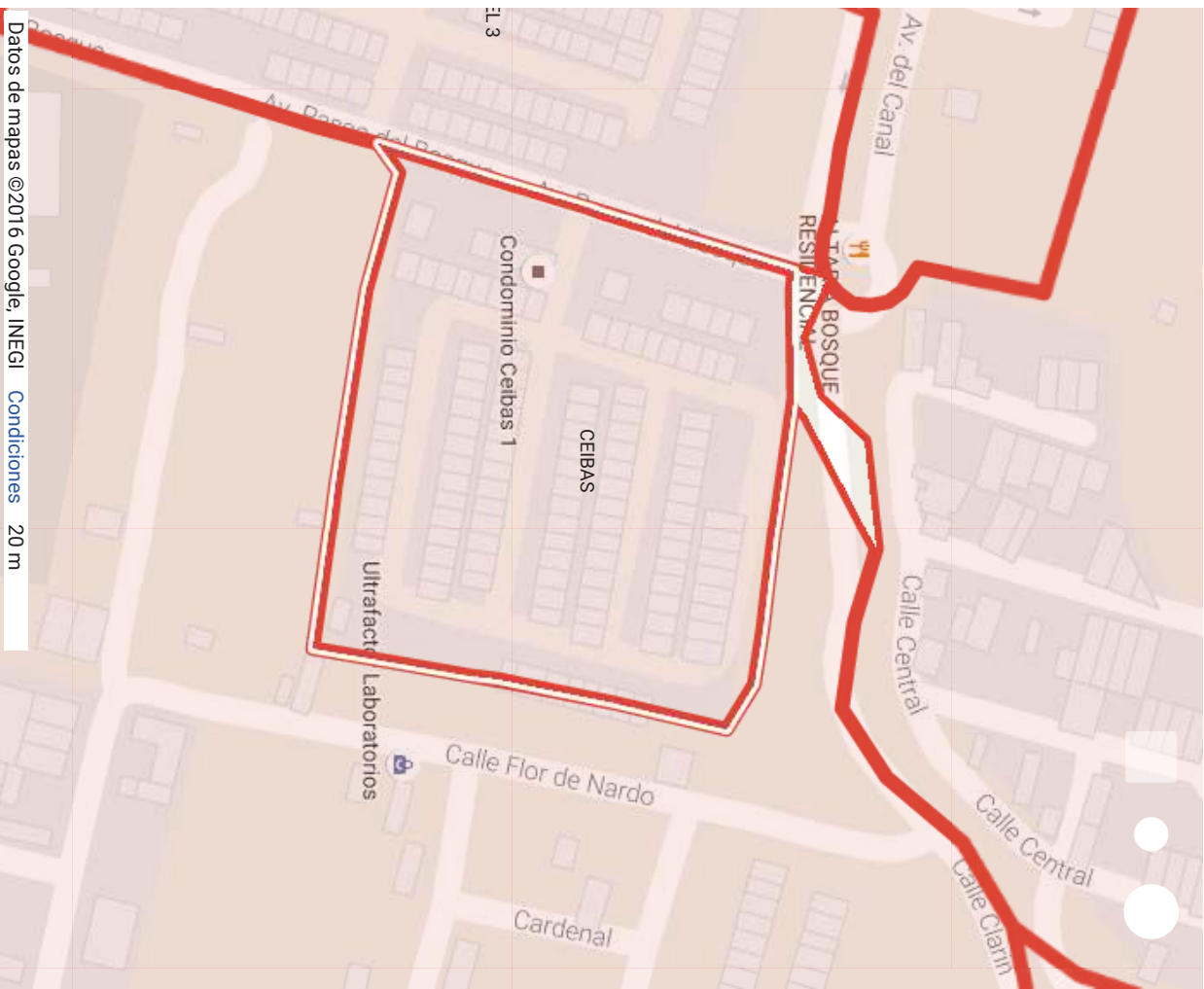


# CEIBAS

Nombre  
CEIBAS

Descripción  
Unknown Area Type

NOMBRE = CEIBAS  
CLASIFICAC = 13  
OID = 628







# CHAPALITA DE OCCIDENTE

Nombre

CHAPALITA DE OCCIDENTE

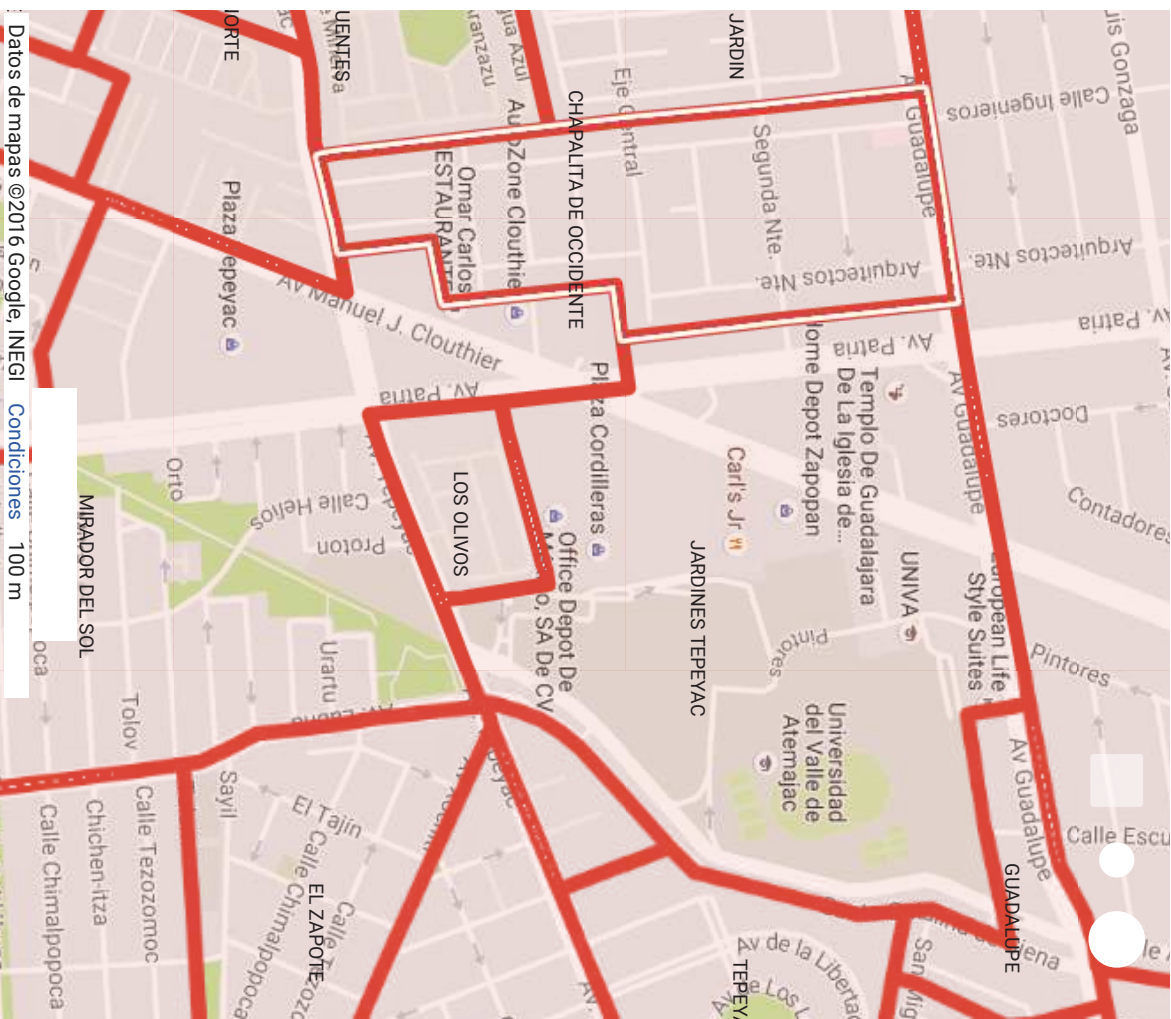
Descripción

Unknown Area Type

NOMBRE = CHAPALITA DE OCCIDENTE

CLASIFICAC = 2

OID = 130





# CHAPALITA INN

Nombre  
CHAPALITA INN

Descripción  
Unknown Area Type

NOMBRE = CHAPALITA INN  
CLASIFICAC = 23  
OID = 138



# CHAPALITA LAS FUENTES

Nombre

CHAPALITA LAS FUENTES

Descripción

Unknown Area Type

NOMBRE = CHAPALITA LAS FUENTES

CLASIFICAC = 2

OID = 132



# CHAPALITA ORIENTE

Nombre

CHAPALITA ORIENTE

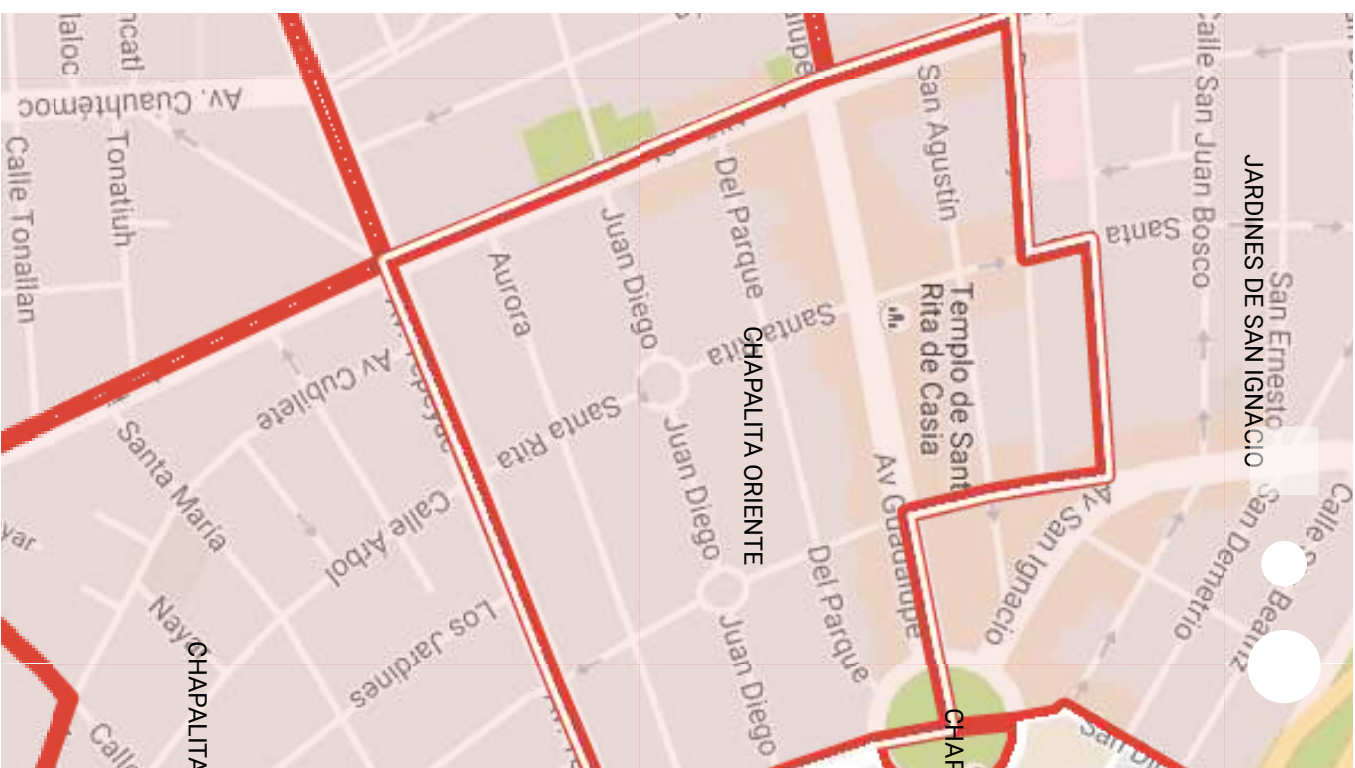
Descripción

Unknown Area Type

NOMBRE = CHAPALITA ORIENTE

CLASIFICAC = 1

OID = 117

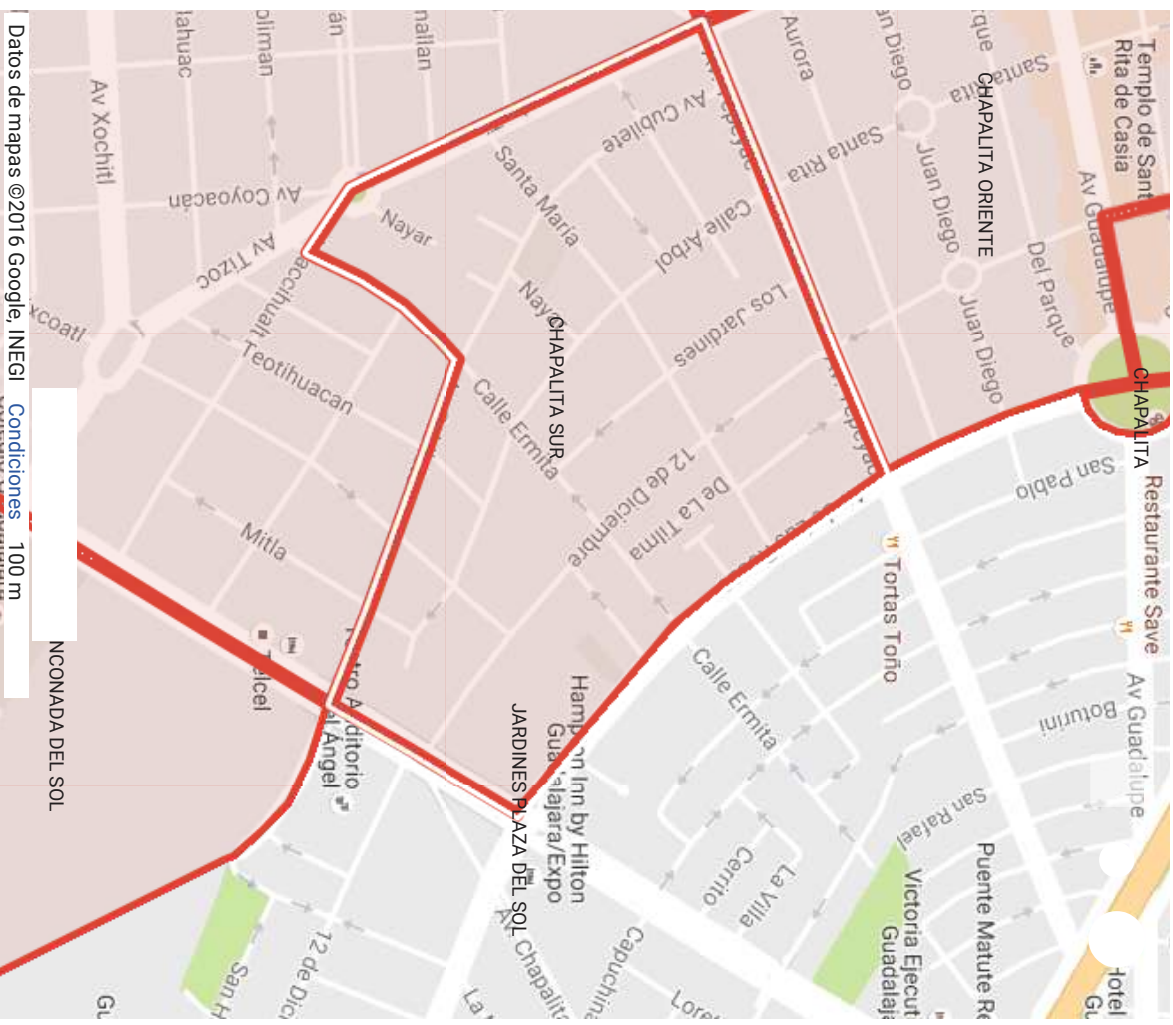


# CHAPALITA SUR

Nombre  
**CHAPALITA SUR**

Descripción  
Unknown Area Type

NOMBRE = CHAPALITA SUR  
CLASIFICAC = 1  
OID = 198



# VALLE REAL

Nombre

VALLE REAL

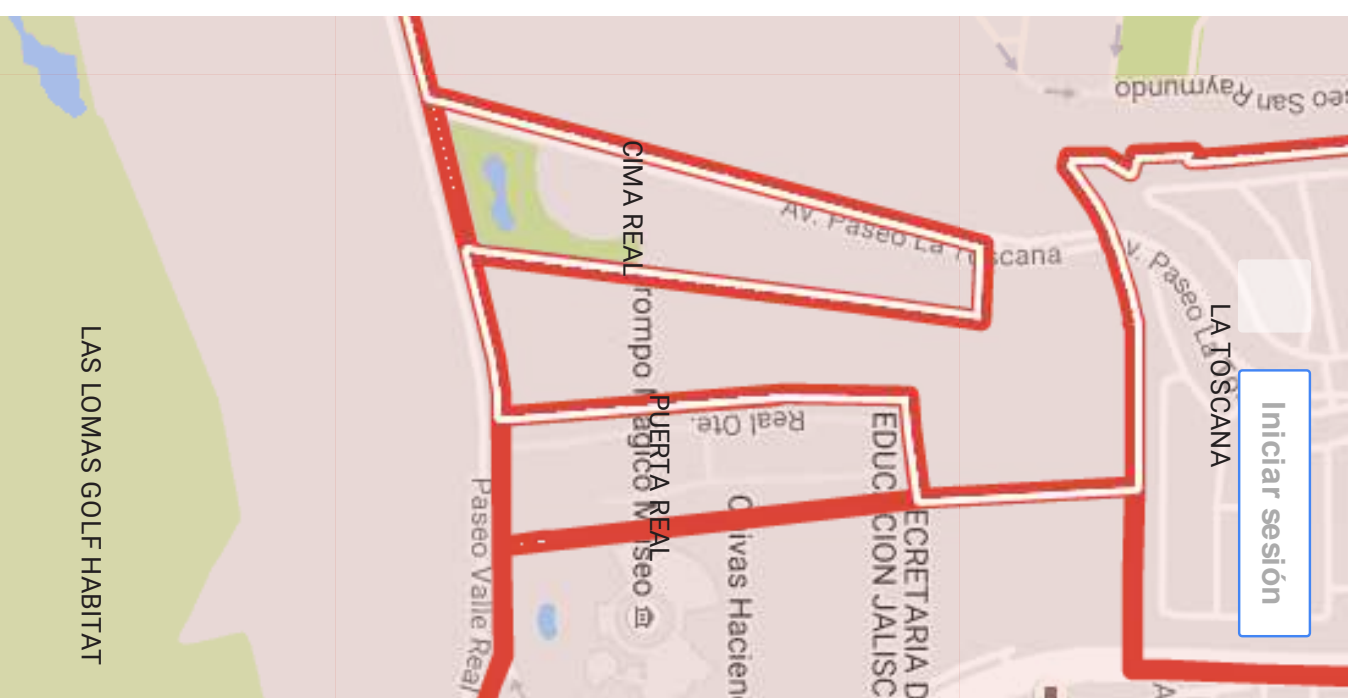
Descripción

Unknown Area Type

NOMBRE = VALLE REAL

CLASIFICAC = 2

OID = 273



# CITALA 3

Nombre

CITALA 3

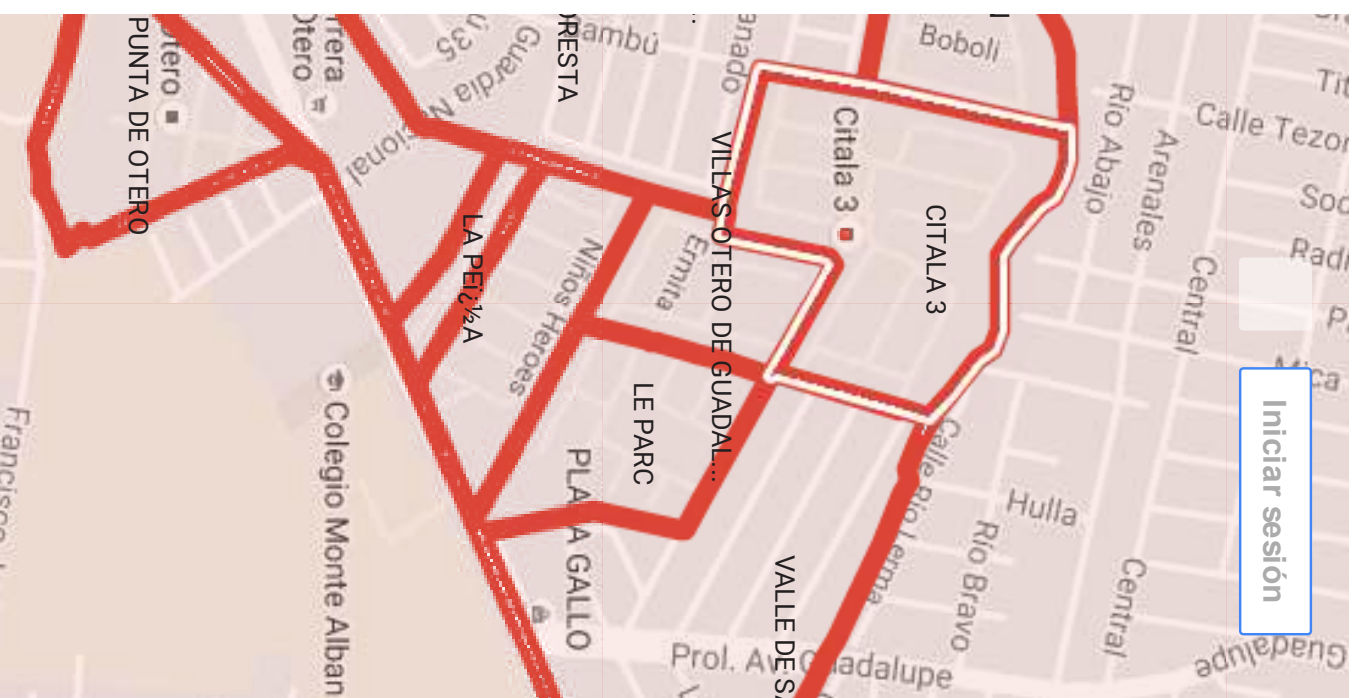
Descripción

Unknown Area Type

NOMBRE = CITALA 3

CLASIFICAC = 13

OID = 524



Iniciar sesión

# CITALA CD JARDIN

Nombre

CITALA CD JARDIN

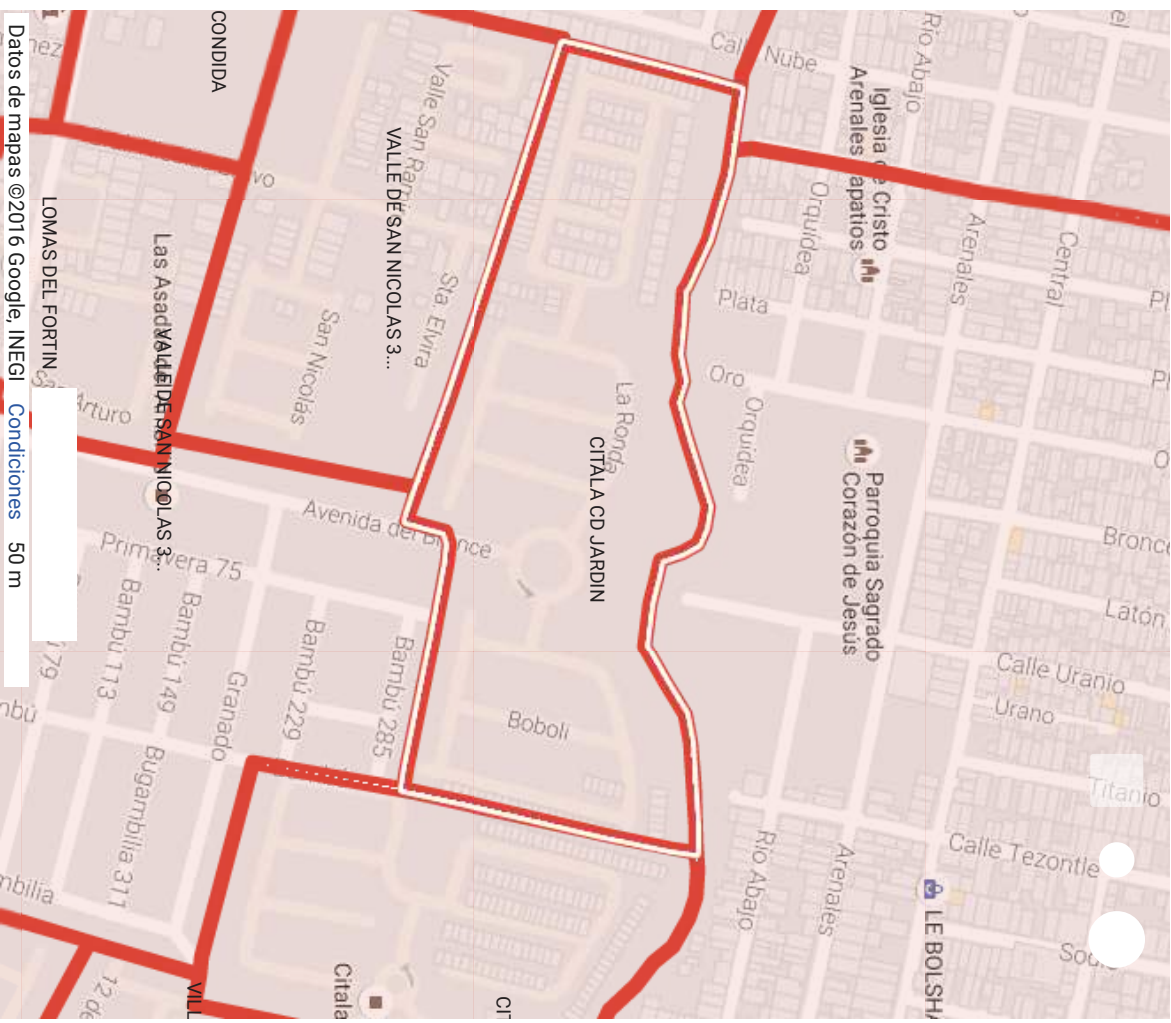
Descripción

Unknown Area Type

NOMBRE = CITALA CD JARDIN

CLASIFICAC = 2

OID = 567



# CITALA CD JARDIN

Nombre

CITALA CD JARDIN

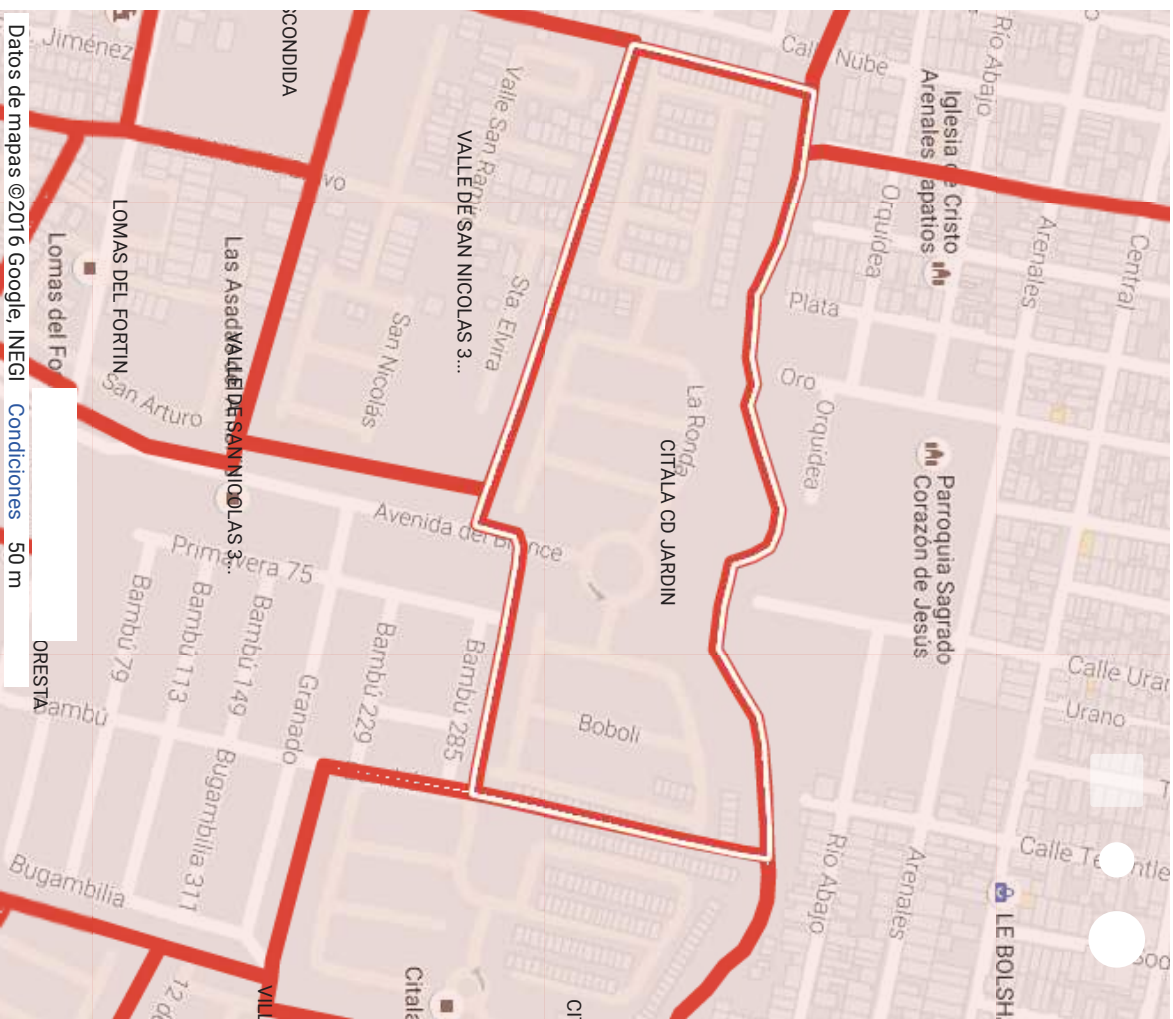
Descripción

Unknown Area Type

NOMBRE = CITALA CD JARDIN

CLASIFICAC = 2

OID = 567





# CIUDAD BUGAMBILIAS

Nombre

CIUDAD BUGAMBILIAS

Descripción

Unknown Area Type

NOMBRE = CIUDAD BUGAMBILIAS

CLASIFICAC = 2

OID = 510





# CIUDAD DEL SOL

Nombre

CIUDAD DEL SOL

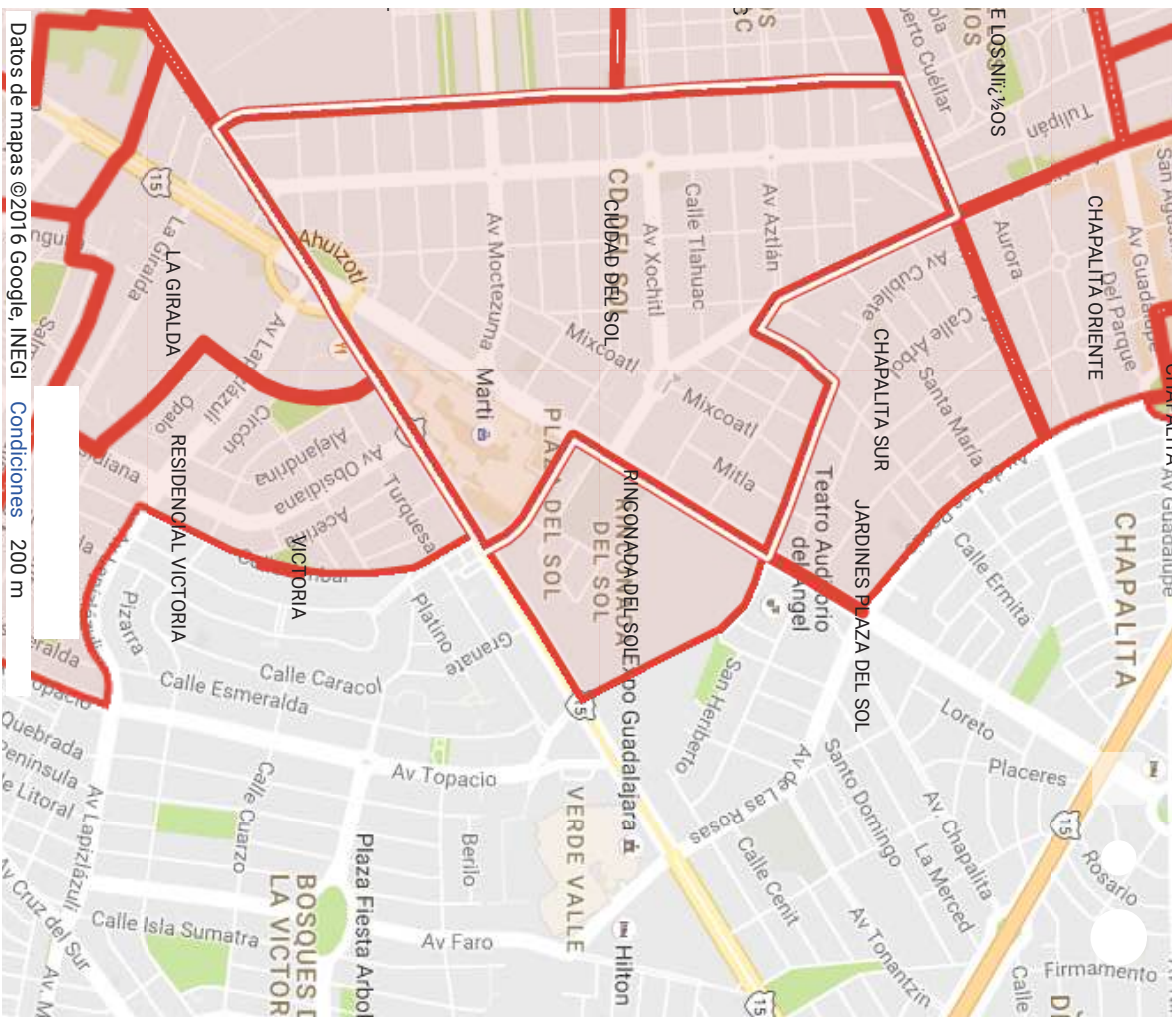
Descripción

Unknown Area Type

NOMBRE = CIUDAD DEL SOL

CLASIFICAC = 2

OID = 171



# CIUDAD GRANJA

Nombre

CIUDAD GRANJA

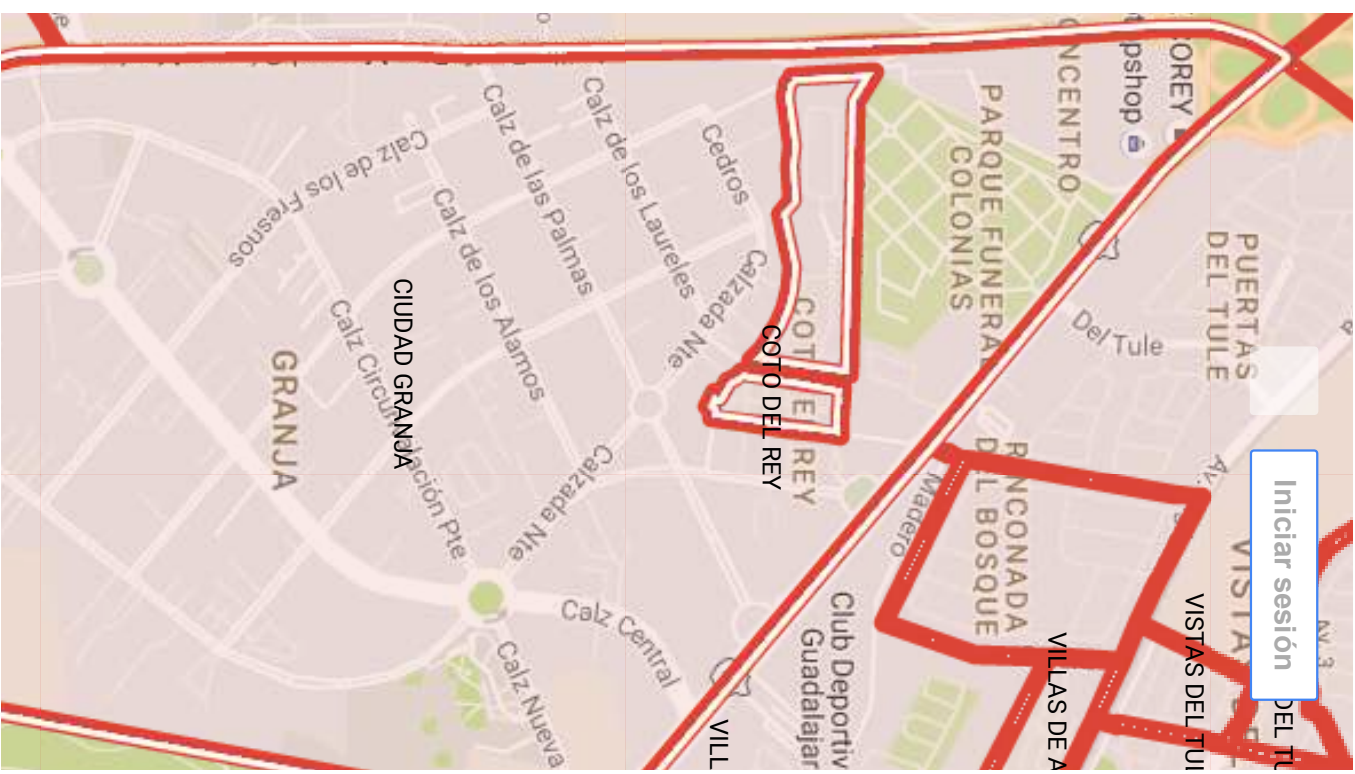
Descripción

Unknown Area Type

NOMBRE = CIUDAD GRANJA

CLASIFICAC = 1

OID = 453



10/10/2016

## CLUB HIPICO INTERNACIONAL

Nombre

CLUB HIPICO INTERNACIONAL

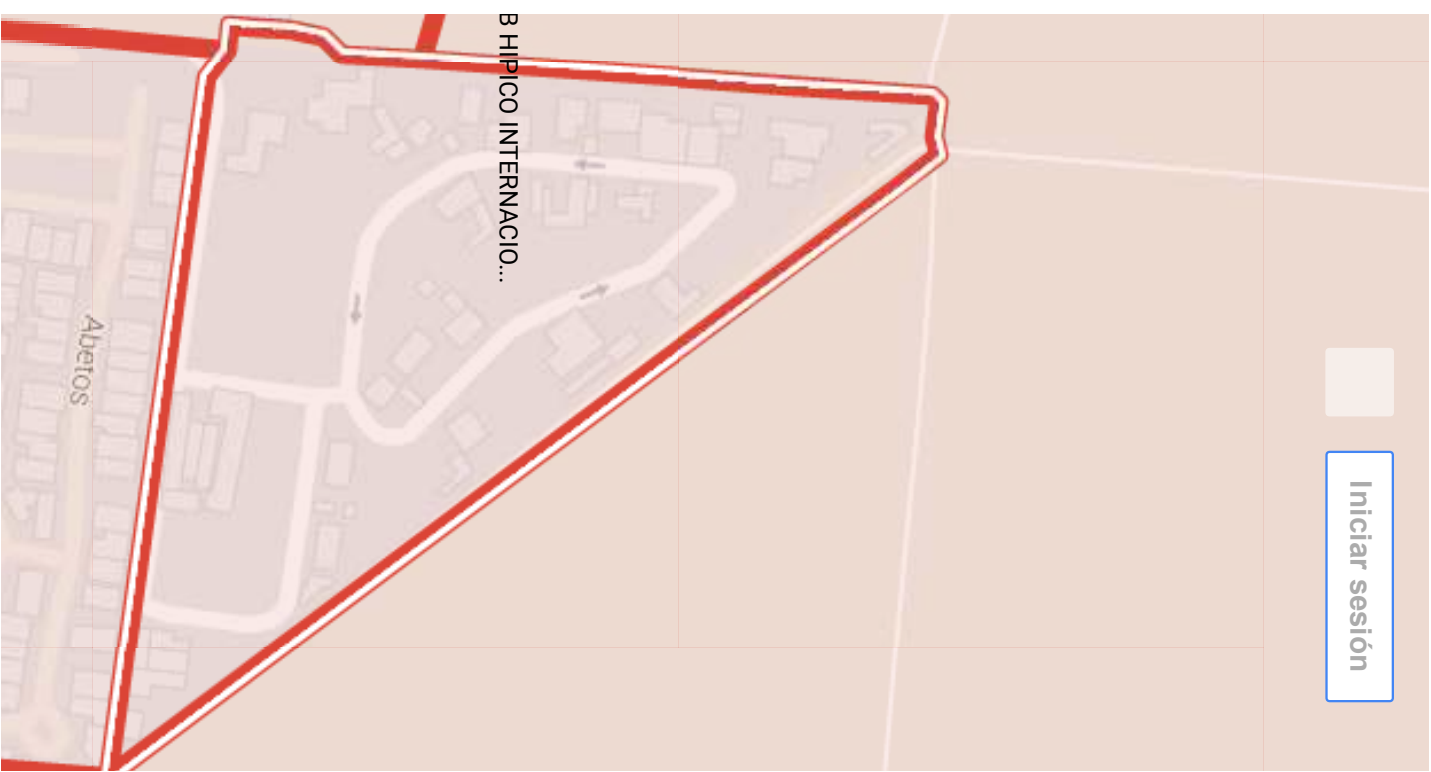
Descripción

Unknown Area Type

NOMBRE = CLUB HIPICO INTERNACIONAL

CLASIFICAC = 2

OID = 405





## COLINA DE LOS BELENES

Nombre

COLINA DE LOS BELENES

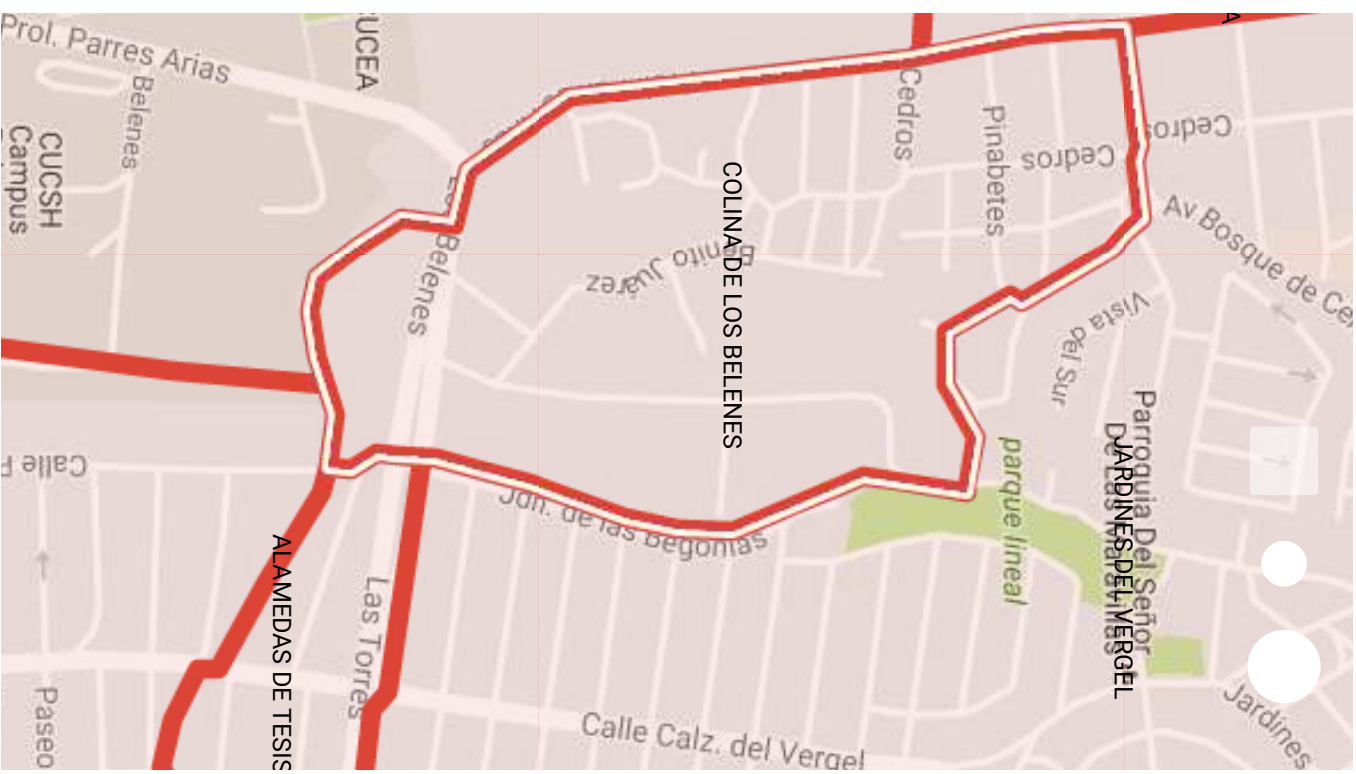
Descripción

Unknown Area Type

NOMBRE = COLINA DE LOS BELENES

CLASIFICAC = 1

OID = 94



# COLINAS DE ATEMAJAC

Nombre

COLINAS DE ATEMAJAC

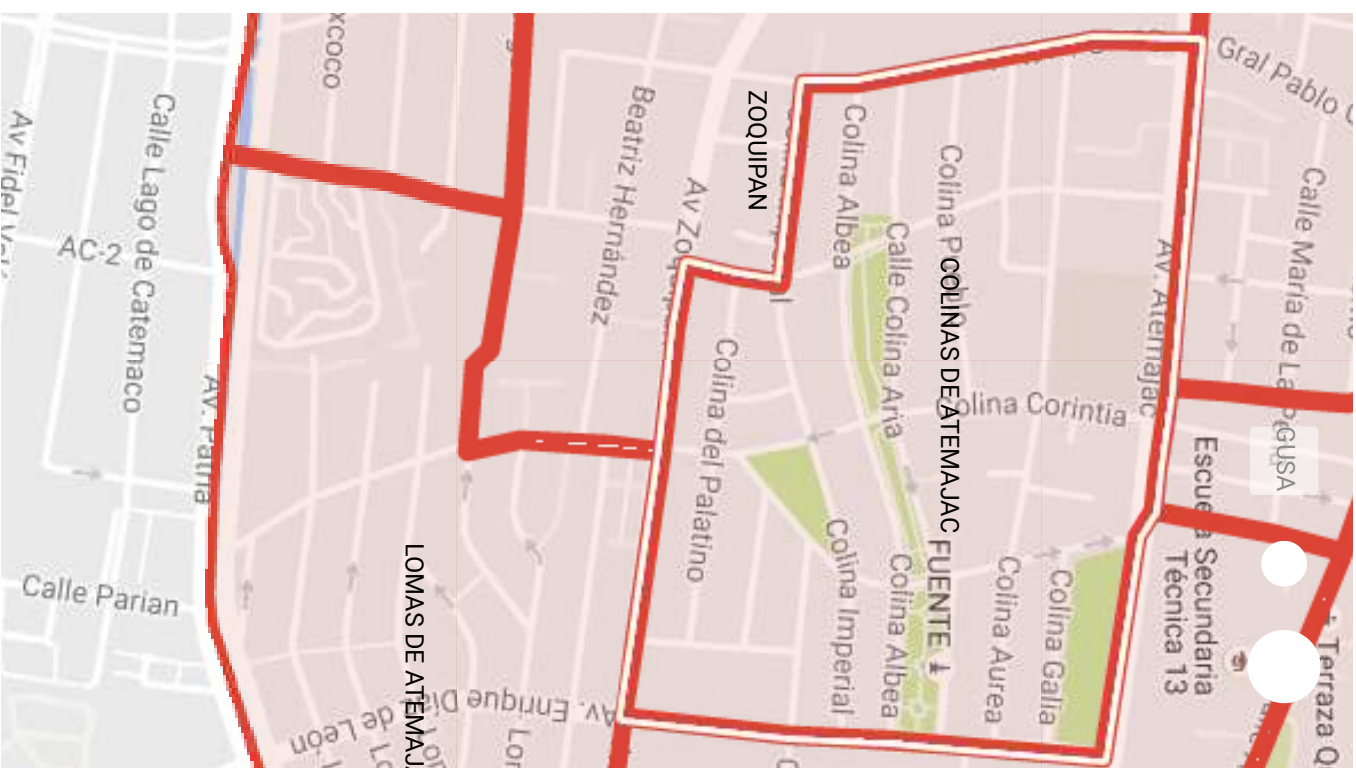
Descripción

Unknown Area Type

NOMBRE = COLINAS DE ATEMAJAC

CLASIFICAC = 1

OID = 71





# COLINAS DE CRISTO REY

Nombre

COLINAS DE CRISTO REY

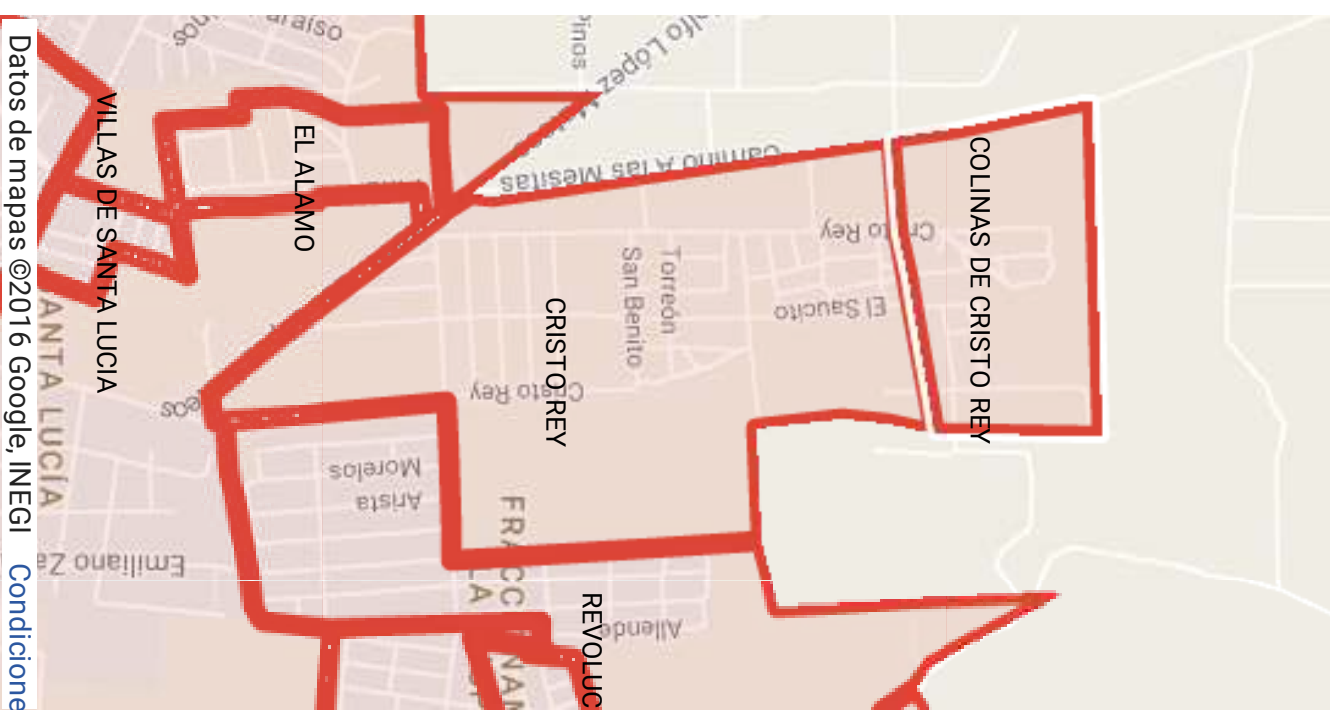
Descripción

Unknown Area Type

NOMBRE = COLINAS DE CRISTO REY

CLASIFICAC = 2

OID = 474



# COLINAS DE LA ABADIA

Nombre

COLINAS DE LA ABADIA

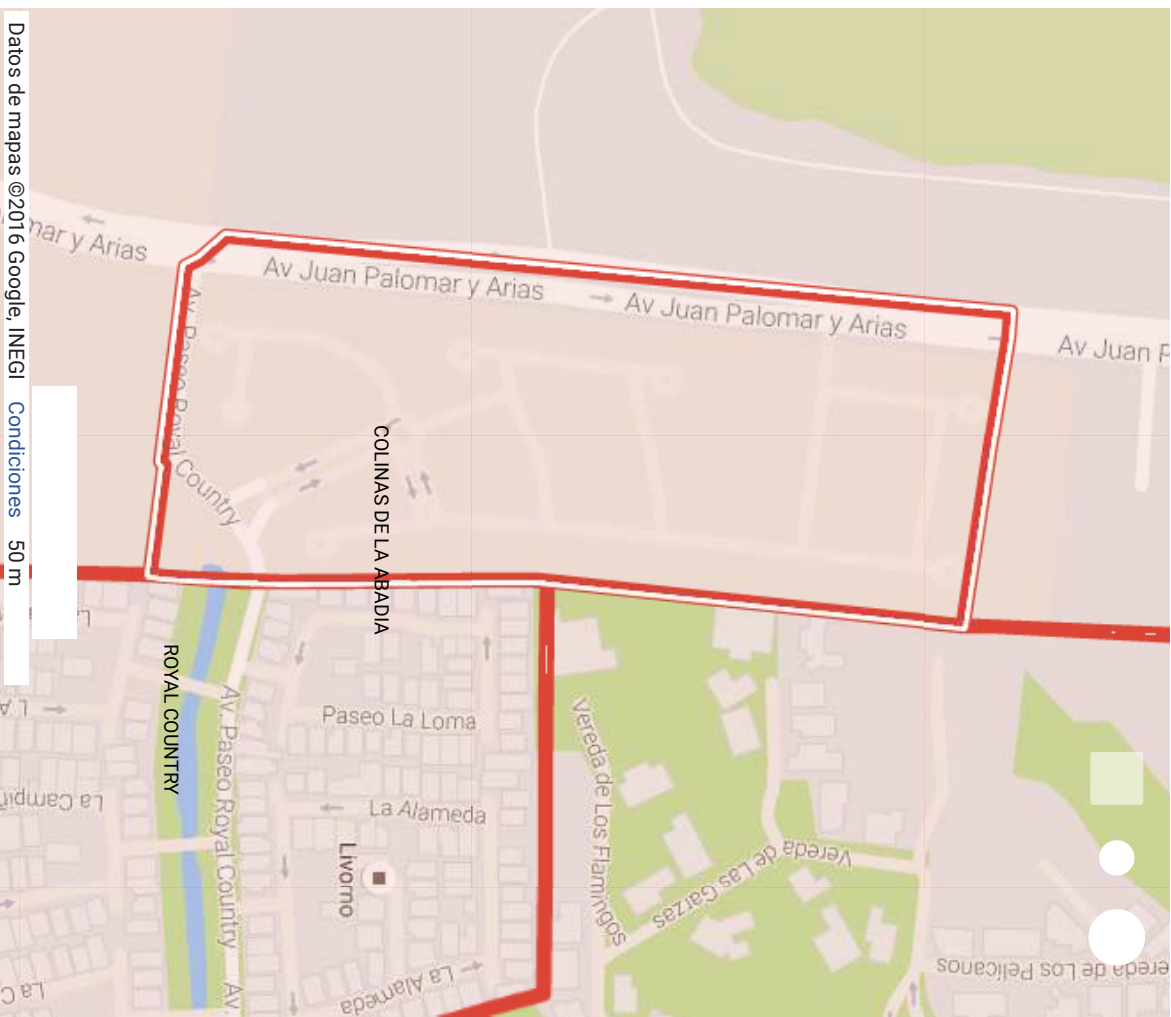
Descripción

Unknown Area Type

NOMBRE = COLINAS DE LA ABADIA

CLASIFICAC = 2

OID = 594



# COLINAS DE LA ABADIA

Nombre

**COLINAS DE LA ABADIA**

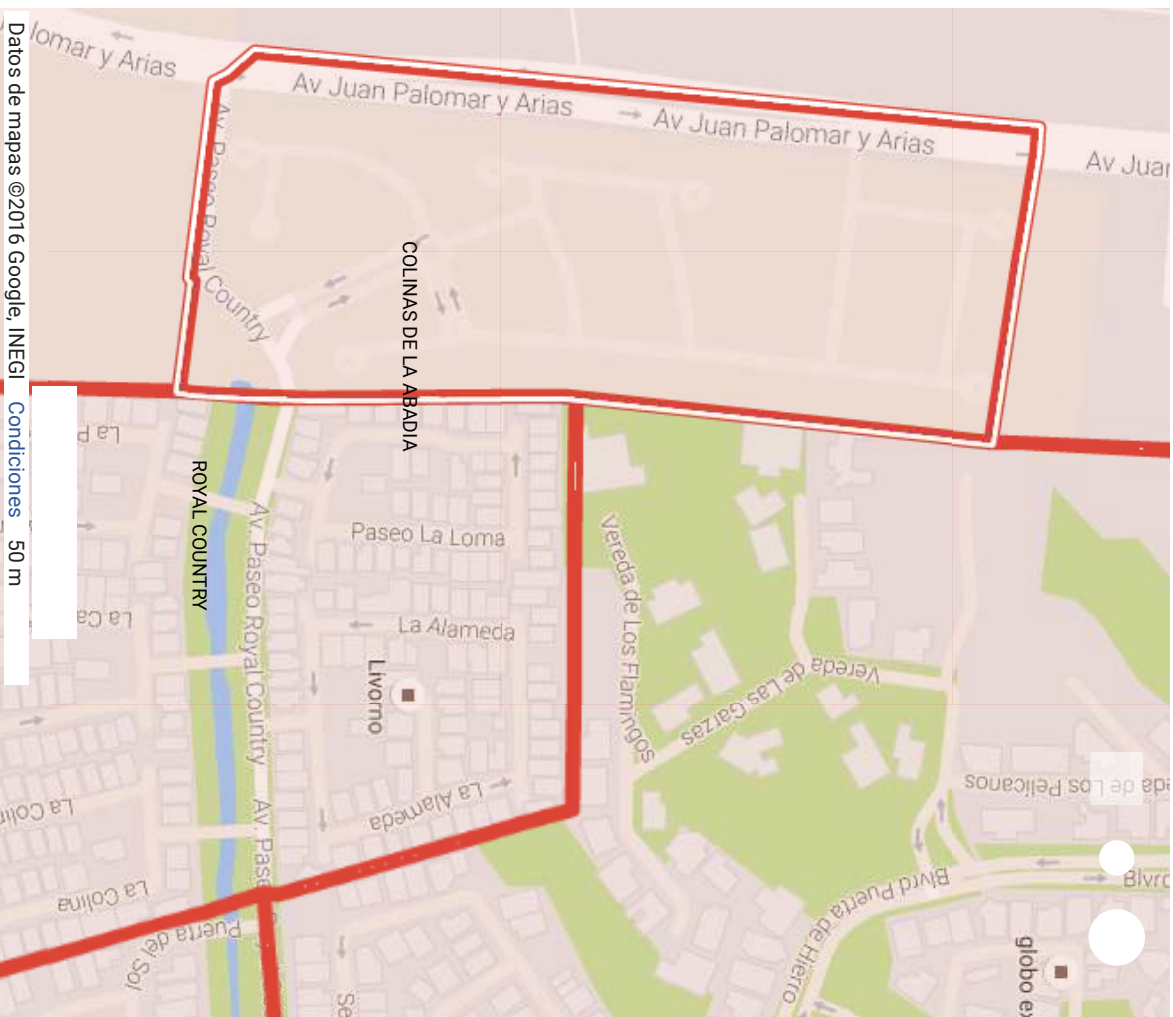
Descripción

Unknown Area Type

**NOMBRE = COLINAS DE LA ABADIA**

**CLASIFICAC = 2**

**OID = 594**



# COLINAS DE LA PRIMAVERA

Nombre

COLINAS DE LA PRIMAVERA

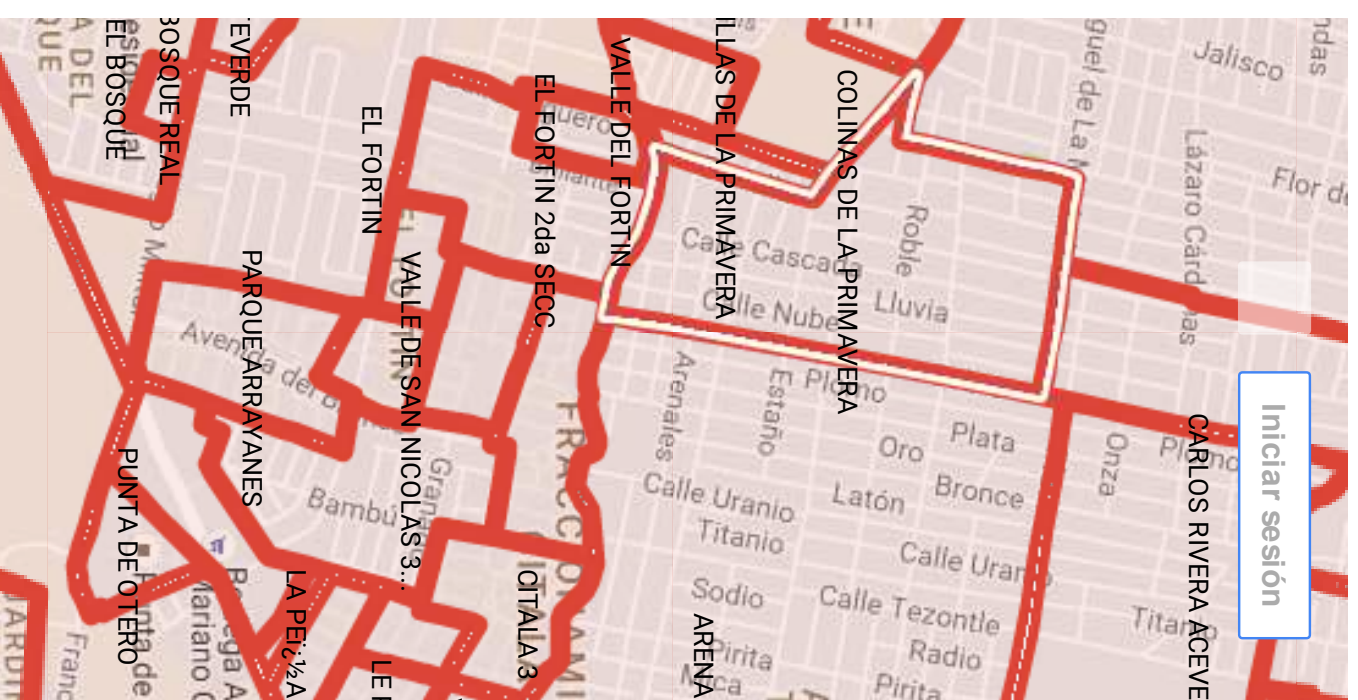
Descripción

Unknown Area Type

NOMBRE = COLINAS DE LA PRIMAVERA

CLASIFICAC = 1

OID = 514





# COLINAS DE LOS ROBLES

Nombre

COLINAS DE LOS ROBLES

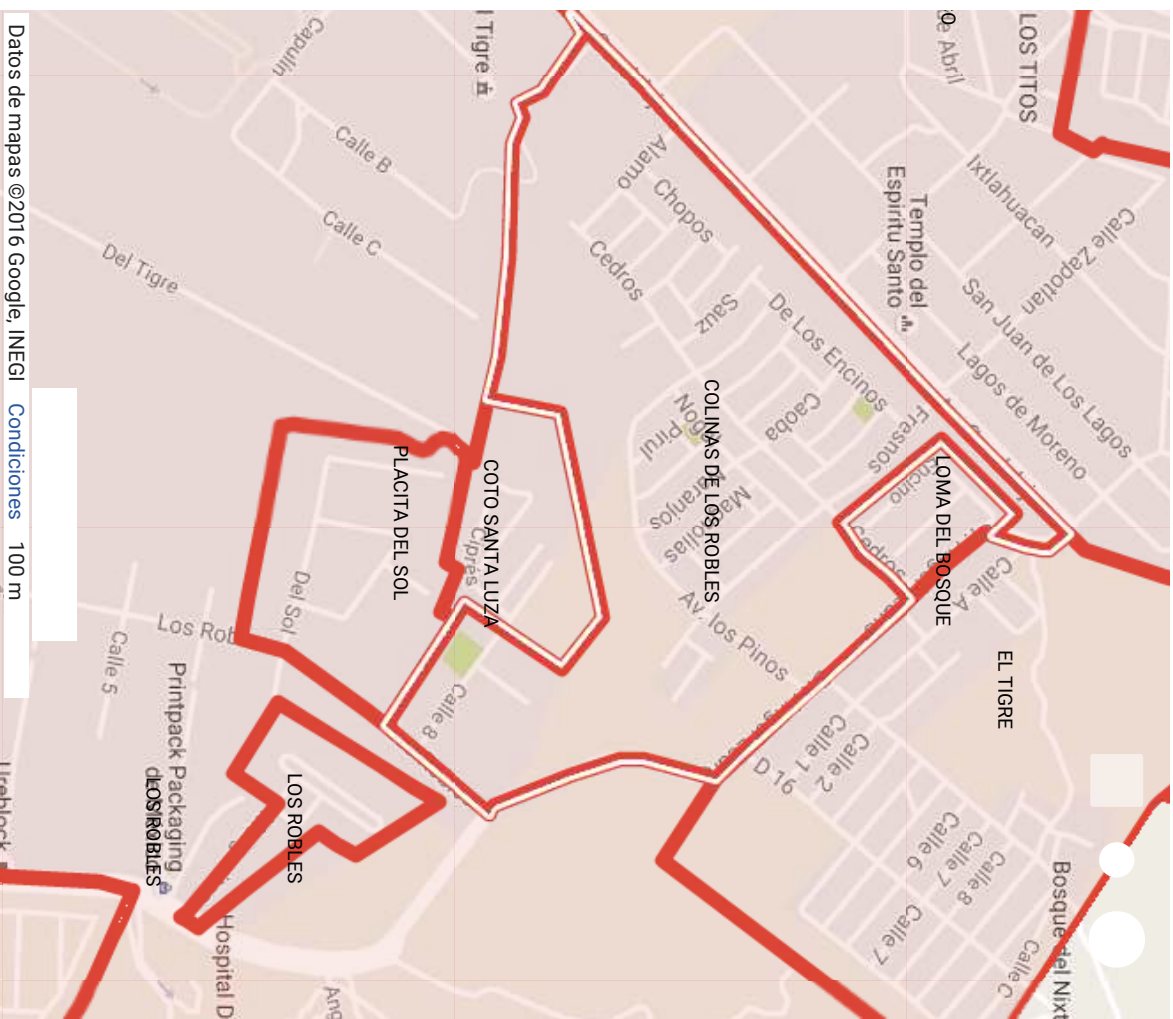
Descripción

Unknown Area Type

NOMBRE = COLINAS DE LOS ROBLES

CLASIFICAC = 1

OID = 143









## COLINAS DE TESISTAN

Nombre

COLINAS DE TESISTAN

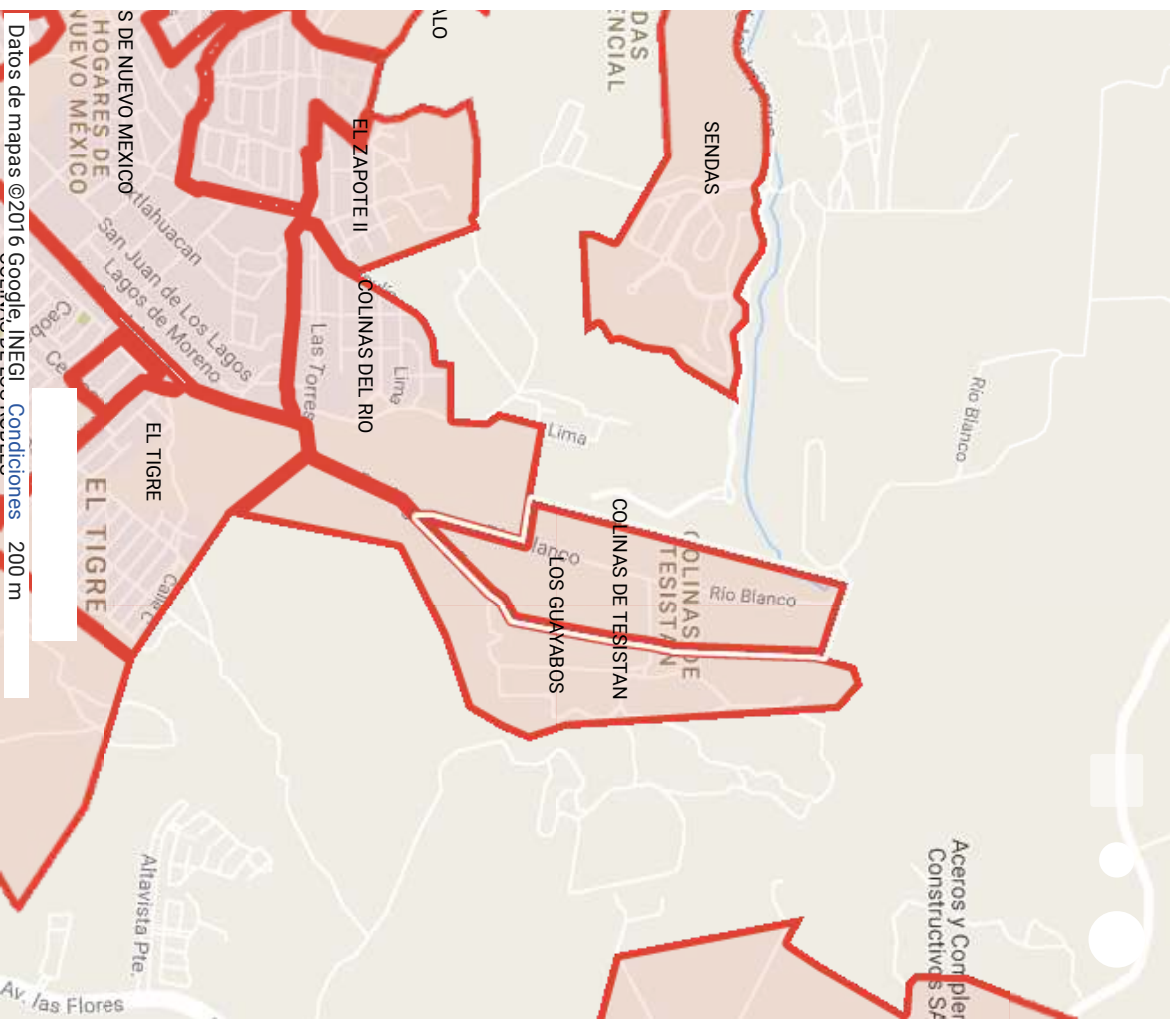
Descripción

Unknown Area Type

NOMBRE = COLINAS DE TESISTAN

CLASIFICAC = 1

OID = 149



# COLINAS DEL REY

Nombre

COLINAS DEL REY

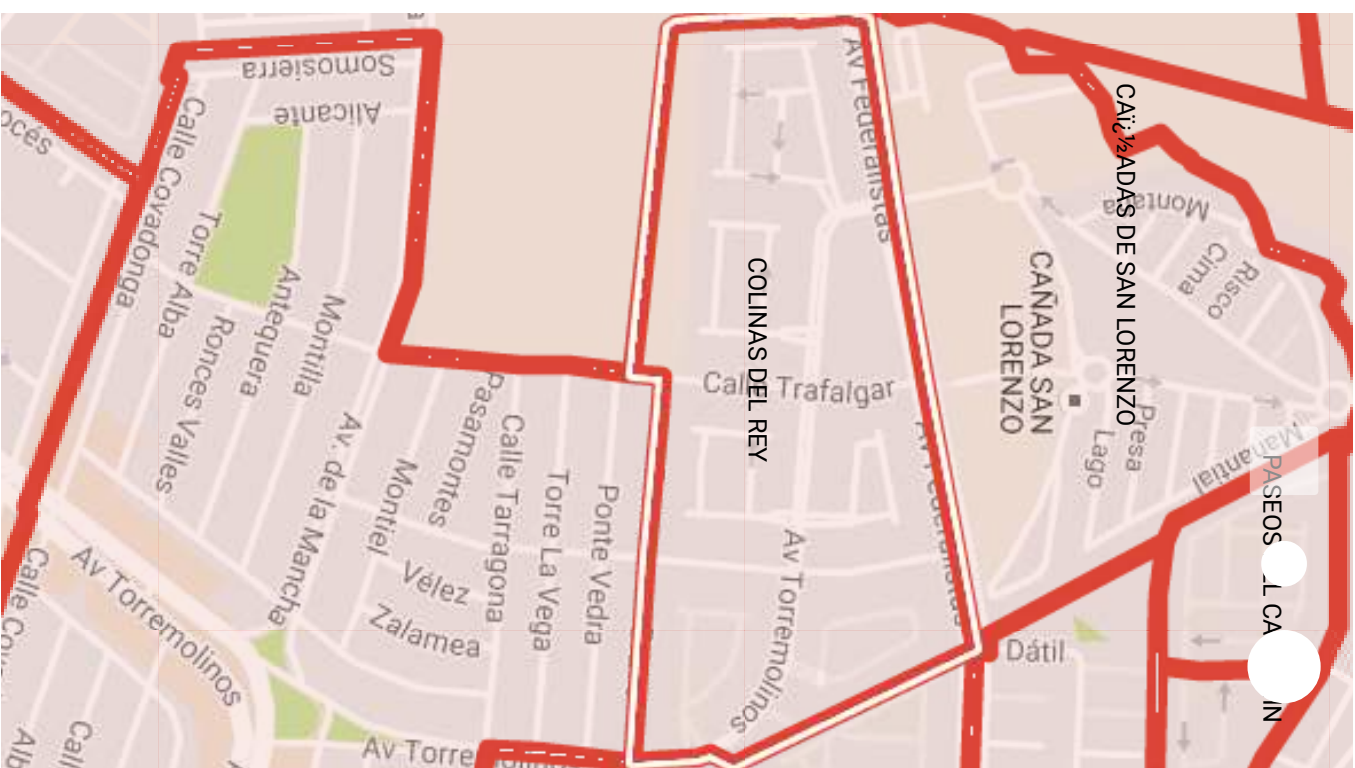
Descripción

Unknown Area Type

NOMBRE = COLINAS DEL REY

CLASIFICAC = 1

OID = 102



# COLINAS DEL RIO

Nombre

COLINAS DEL RIO

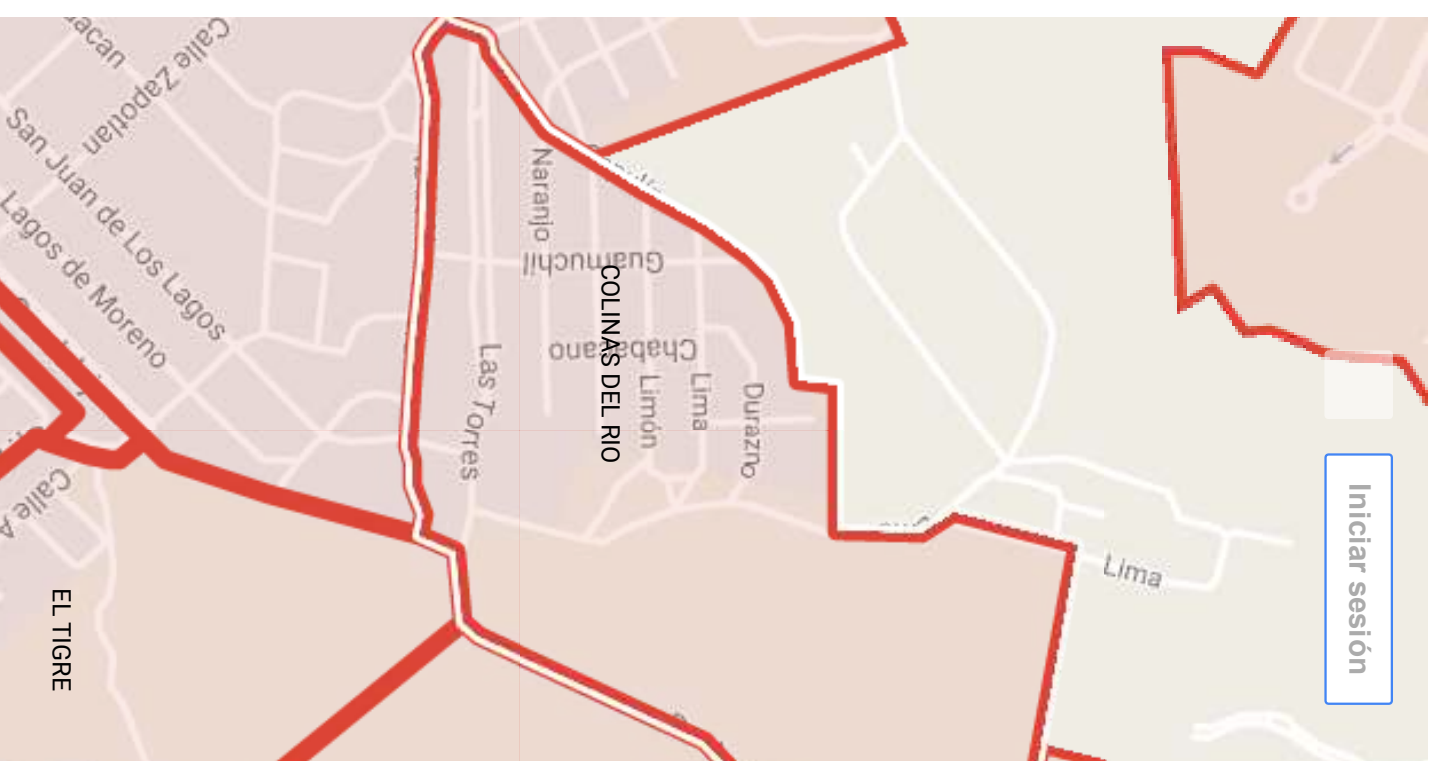
Descripción

Unknown Area Type

NOMBRE = COLINAS DEL RIO

CLASIFICAC = 2

OID = 442



# COLINAS EL CENTINELA

Nombre

COLINAS EL CENTINELA

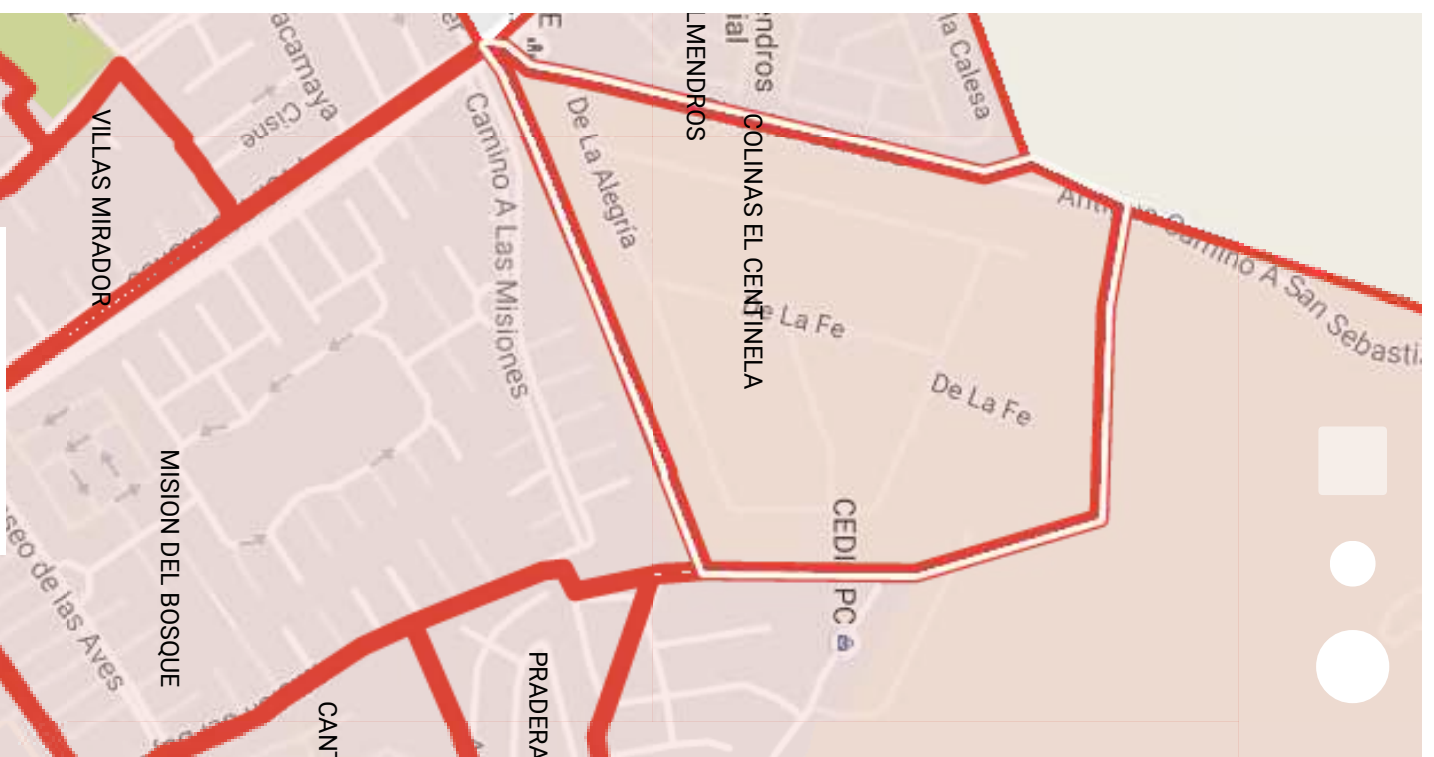
Descripción

Unknown Area Type

NOMBRE = COLINAS EL CENTINELA

CLASIFICAC = 2

OID = 113

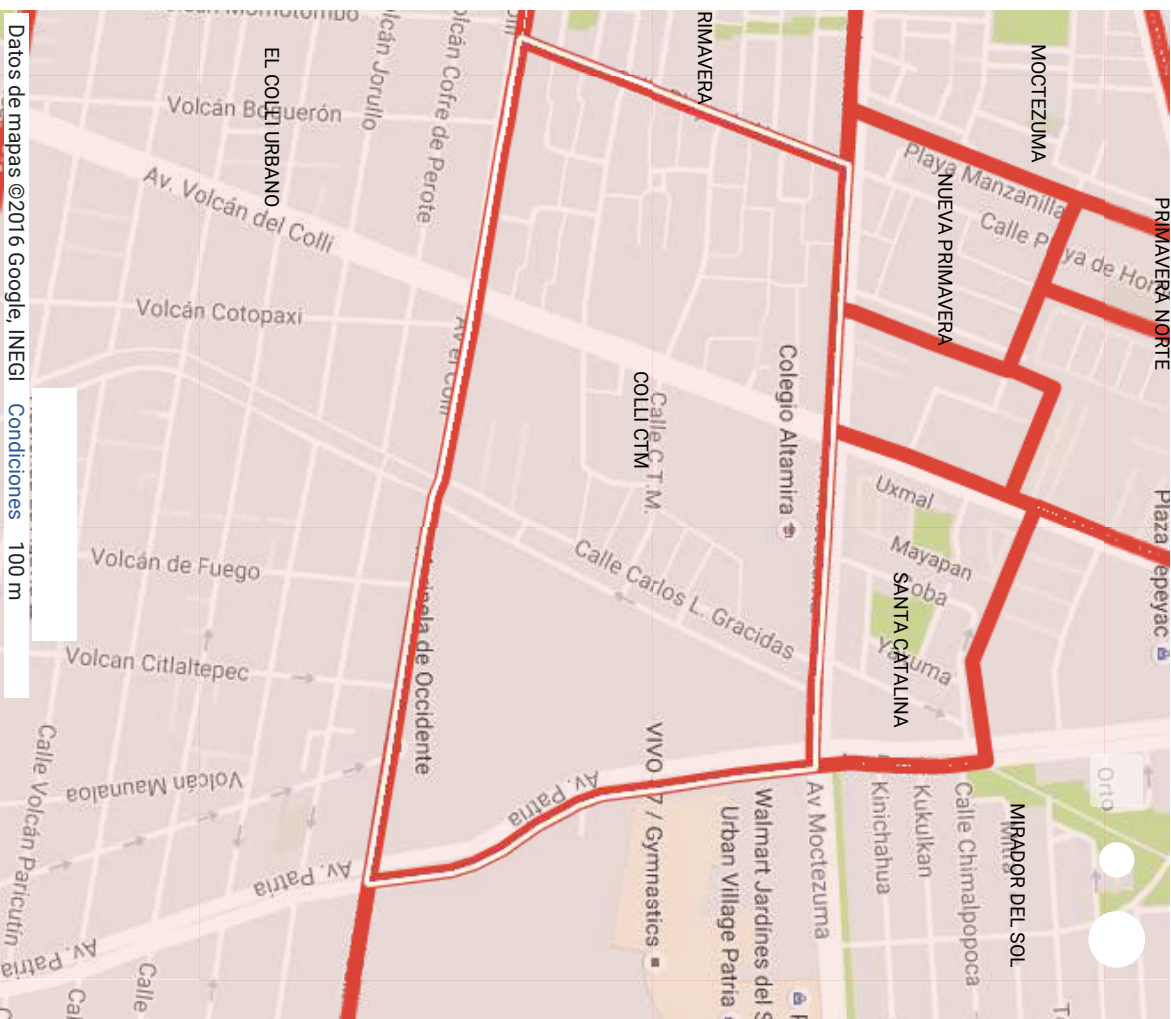


# COLLI CTM

Nombre  
**COLLI CTM**

Descripción  
Unknown Area Type

NOMBRE = COLLI CTM  
CLASIFICAC = 1  
OID = 175



# COLLI PRIMAVERA

Nombre

COLLI PRIMAVERA

Descripción

Unknown Area Type

NOMBRE = COLLI PRIMAVERA

CLASIFICAC = 1

OID = 176



# COLLI SITIO

Nombre

COLLI SITIO

Descripción

Unknown Area Type

NOMBRE = COLLI SITIO

CLASIFICAC = 1

OID = 157



Datos de mapas ©2016 Google, INEGI Condiciones 50 m

### colli urbano

Mover el mapa a

Colli Urbano, 45070 Zapopan, Jal., México

De tu mapa

### EL COLLI URBANO

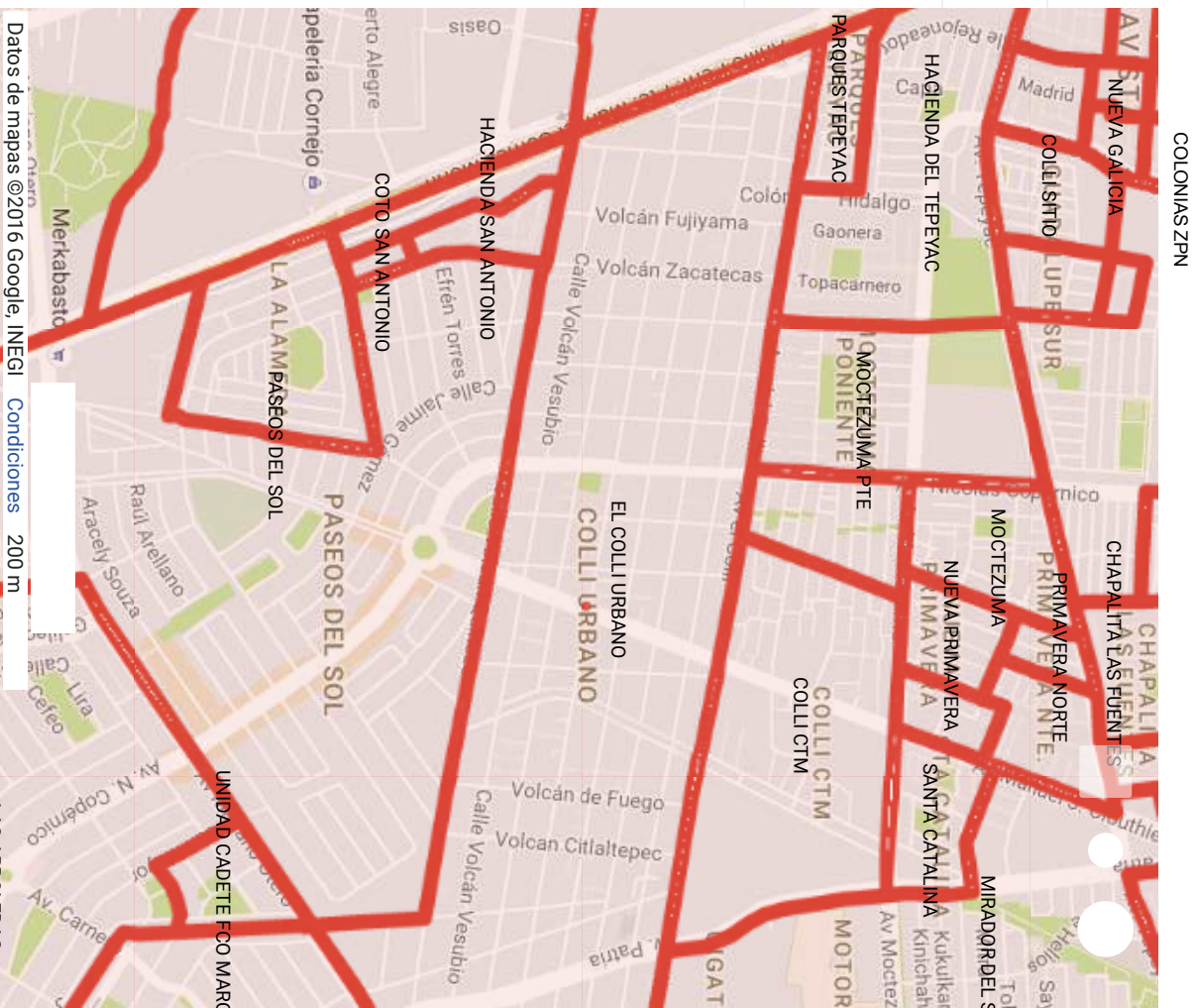
Colonias ZPN



De Google

mostrarlo todo en el mapa

### Colli Urbano



Datos de mapas ©2016 Google, INEGI Condiciones 200 m

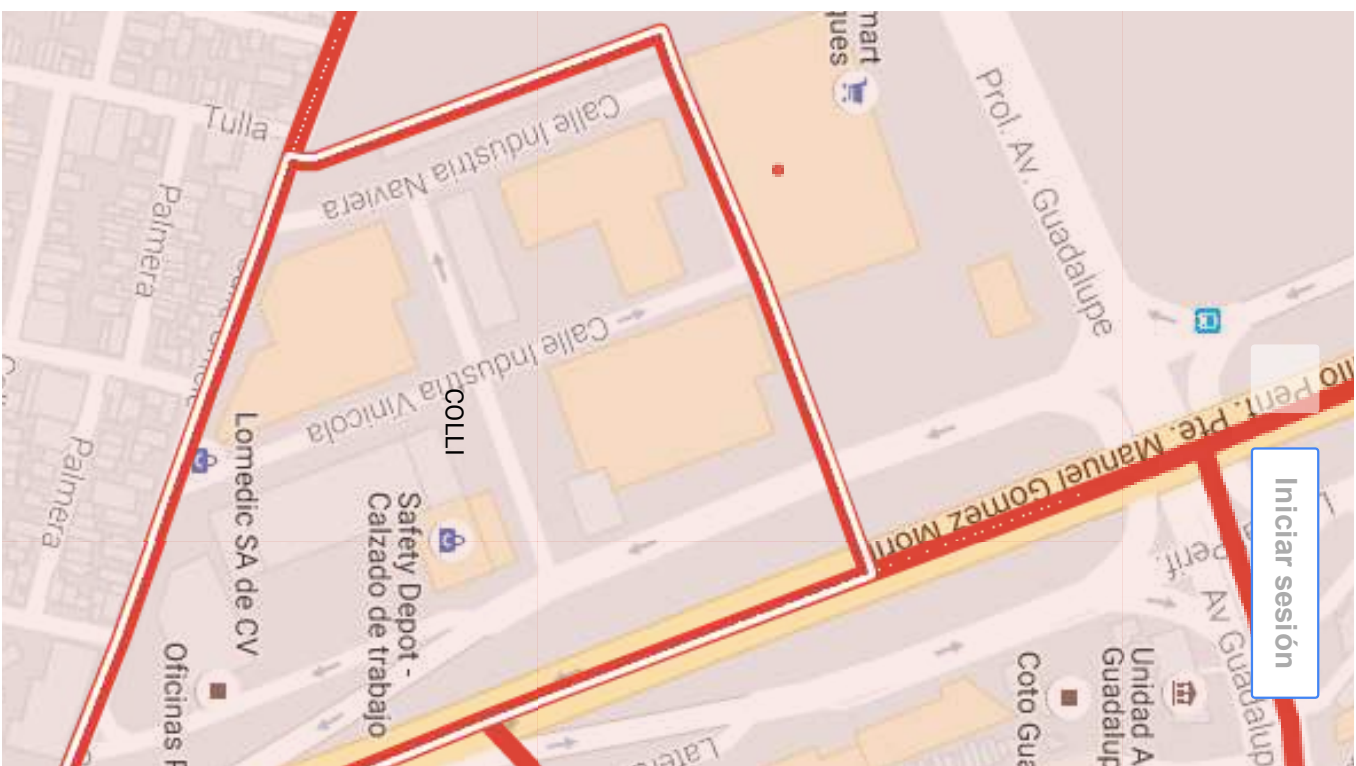


# COLLI

Nombre  
COLLI

Descripción  
Unknown Area Type

NOMBRE = COLLI  
CLASIFICAC = 21  
OID = 411



## JUAN GIL PRECIADO

Nombre

JUAN GIL PRECIADO

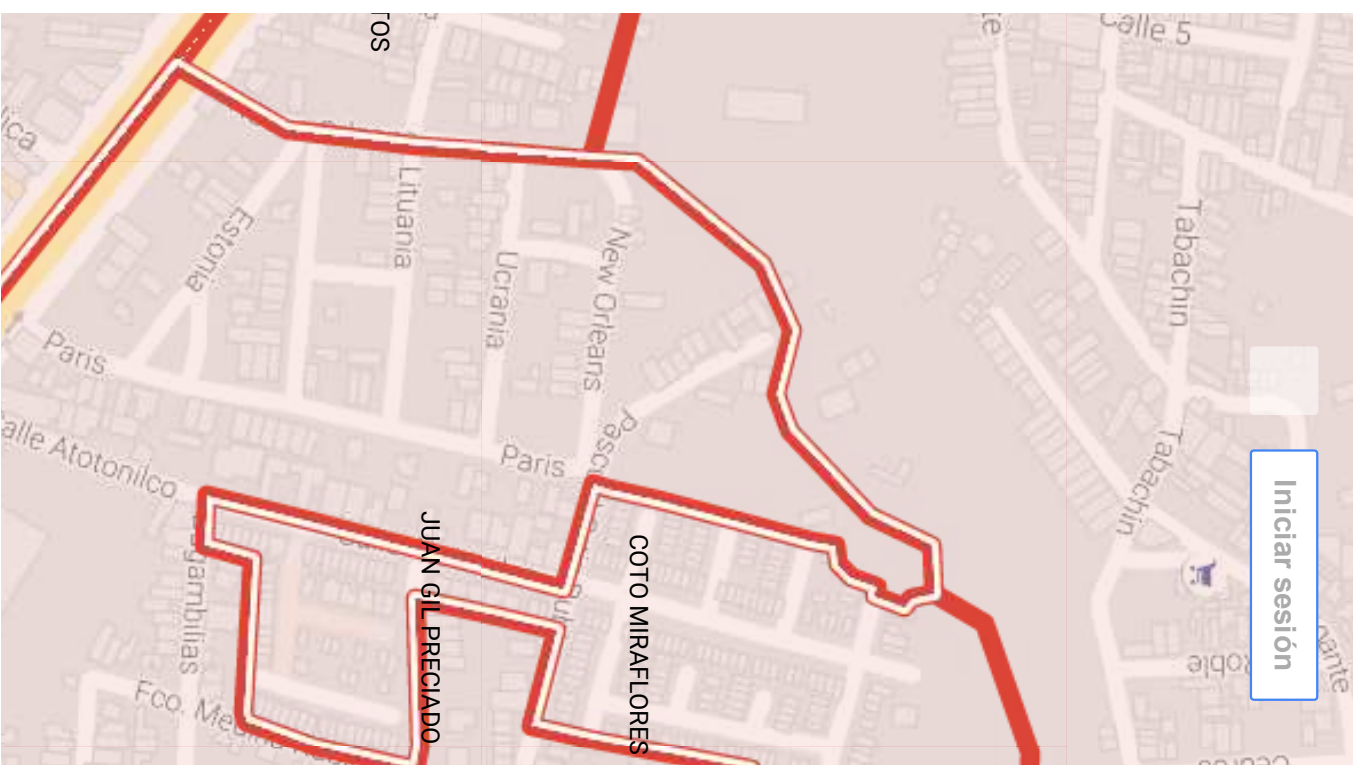
Descripción

Unknown Area Type

NOMBRE = JUAN GIL PRECIADO

CLASIFICAC = 1

OID = 398











10/10/2016

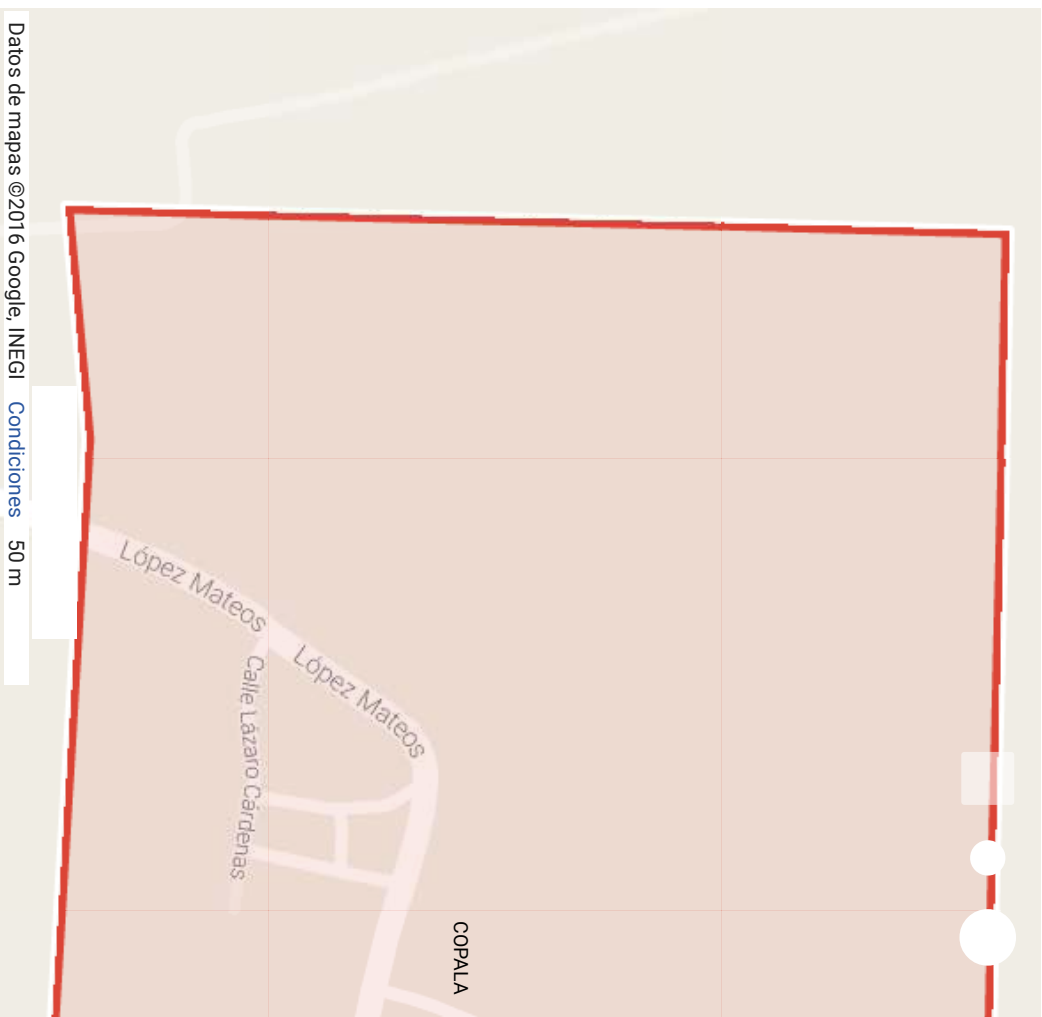
## COPALA

Nombre  
**COPALA**

Descripción  
**Unknown Area Type**

**NOMBRE = COPALA**  
**CLASIFICAC = 35**  
**OID = 316**

COLONIAS ZPN



# COPALITA

Nombre  
**COPALITA**

Descripción  
Unknown Area Type

NOMBRE = COPALITA  
CLASIFICAC = 35  
OID = 318





10/10/2016

COLONIAS ZPN

## COPALA

Nombre  
COPALA

Descripción  
Unknown Area Type  
NOMBRE = COPALA  
CLASIFICAC = 35  
OID = 316



# CORDILLERAS

Nombre

CORDILLERAS

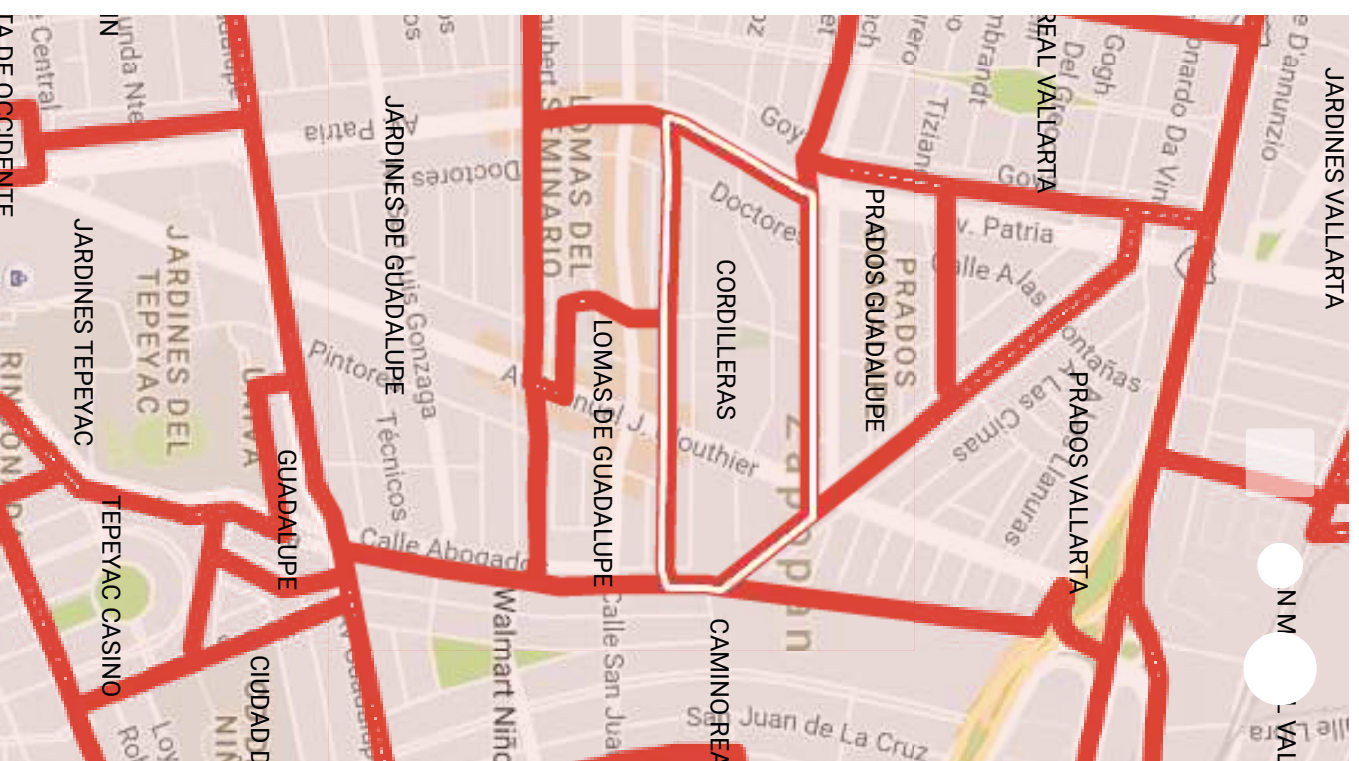
Descripción

Unknown Area Type

NOMBRE = CORDILLERAS

CLASIFICAC = 23

OID = 99



# COTO ANTARA

Nombre  
**COTO ANTARA**

Descripción  
**Unknown Area Type**

**NOMBRE = COTO ANTARA**  
**CLASIFICAC = 13**  
**OID = 630**



## COTO CASA BLANCA

Nombre

COTO CASA BLANCA

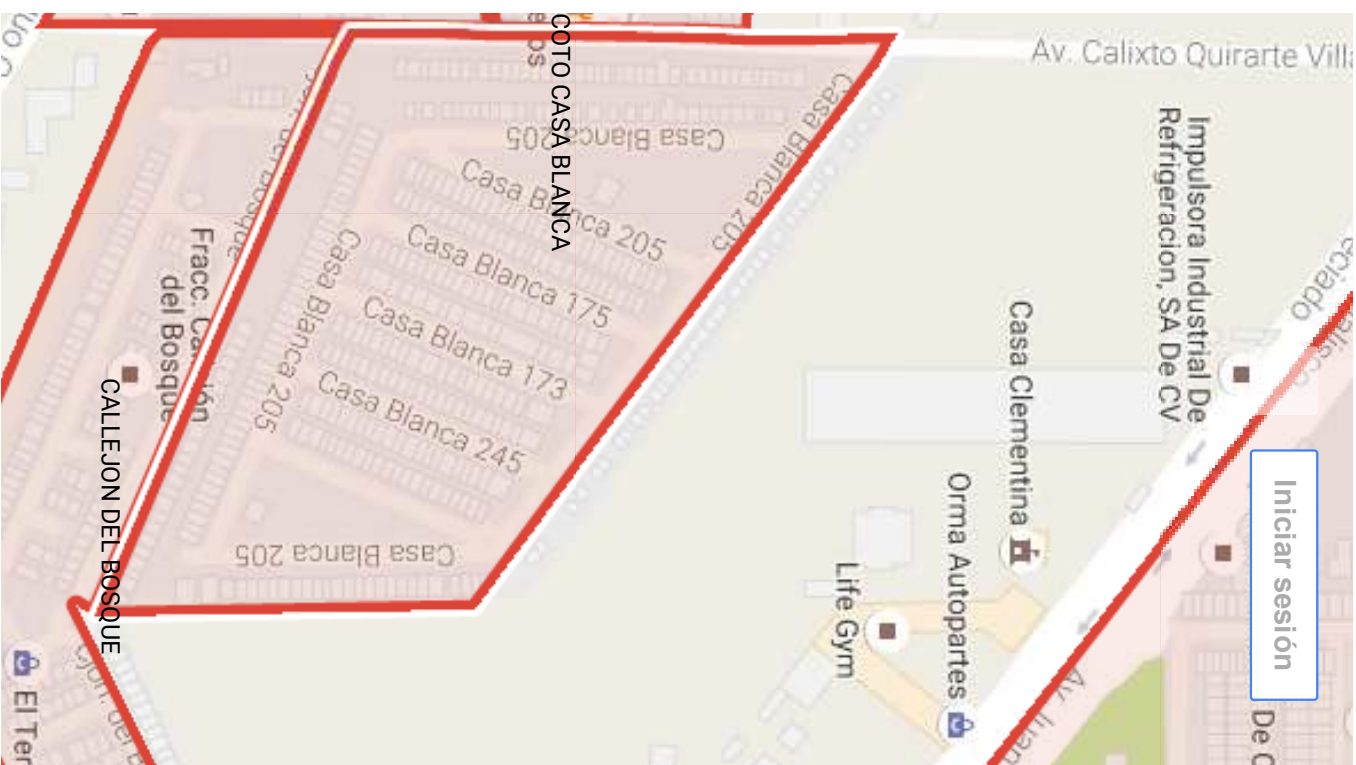
Descripción

Unknown Area Type

NOMBRE = COTO CASA BLANCA

CLASIFICAC = 2

OID = 414



# COTO SANTA LUZA

Nombre

COTO SANTA LUZA

Descripción

Unknown Area Type

NOMBRE = COTO SANTA LUZA

CLASIFICAC = 2

OID = 534





## COTO FIRENZZE

Nombre

COTO FIRENZZE

Descripción

Unknown Area Type

NOMBRE = COTO FIRENZZE

CLASIFICAC = 13

OID = 631



Datos de mapas ©2016 Google, INEGI Condiciones 20 m

## COTO MIRAFLORES

Nombre

COTO MIRAFLORES

Descripción

Unknown Area Type

NOMBRE = COTO MIRAFLORES

CLASIFICAC = 2

OID = 399





## COTO SAN ANTONIO

Nombre

COTO SAN ANTONIO

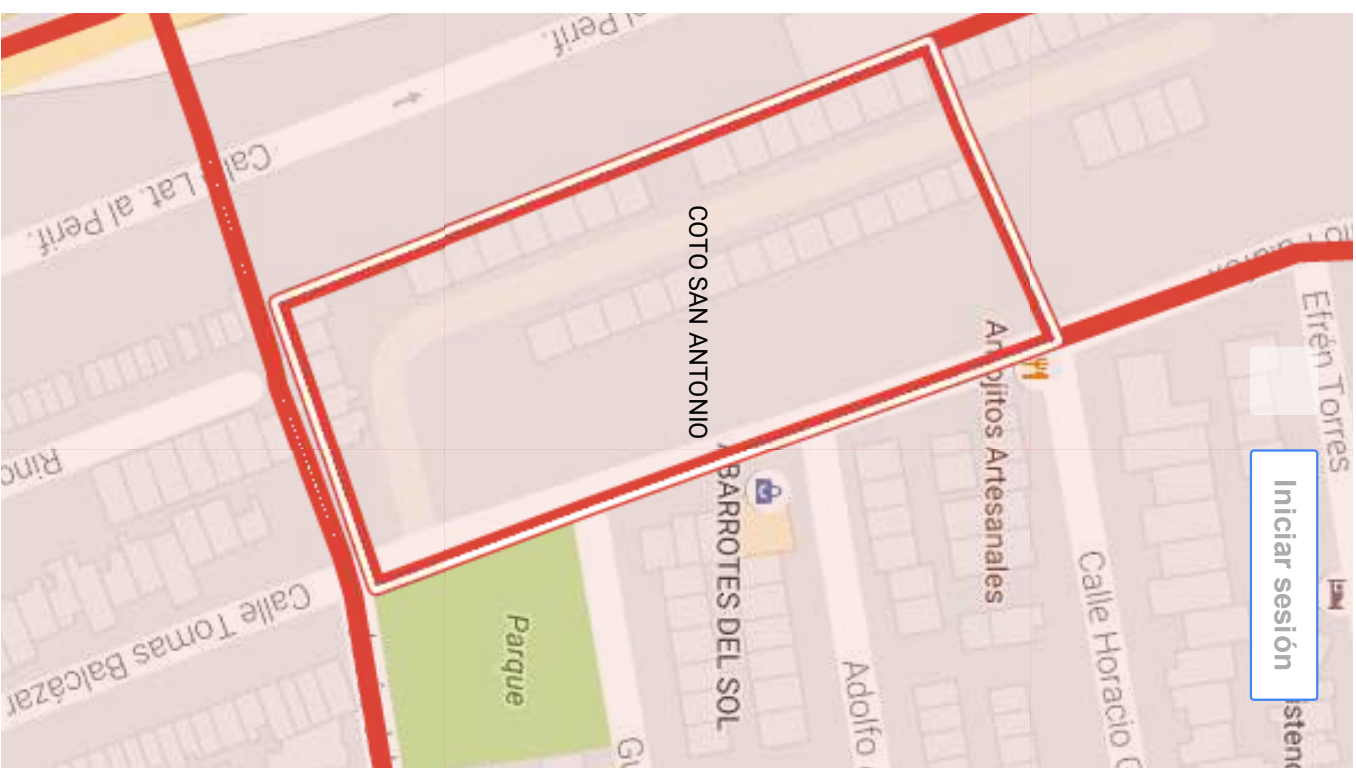
Descripción

Unknown Area Type

NOMBRE = COTO SAN ANTONIO

CLASIFICAC = 2

OID = 413



10/10/2016

## COTO SAN FRANCISCO

Nombre

COTO SAN FRANCISCO

Descripción

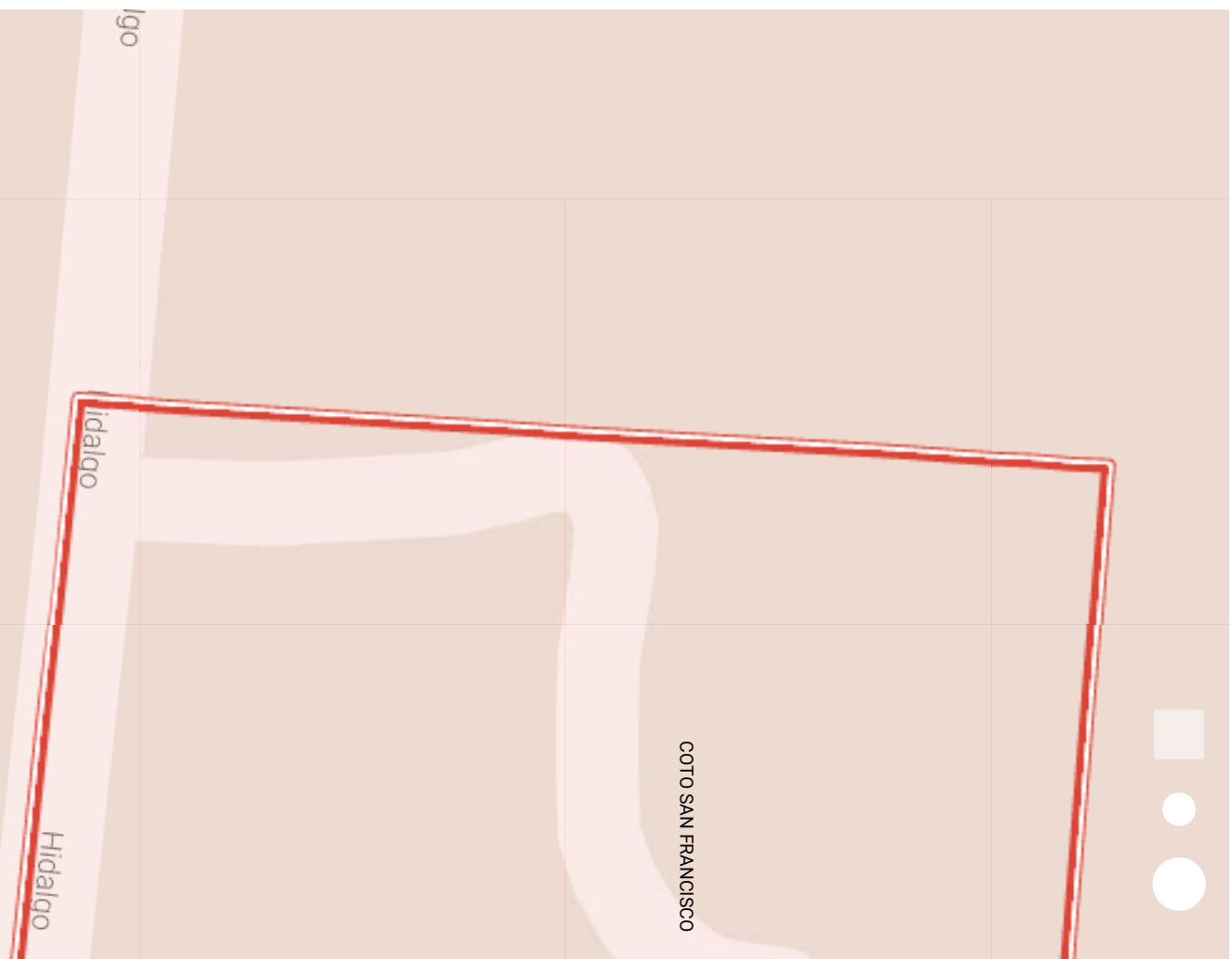
Unknown Area Type

NOMBRE = COTO SAN FRANCISCO

CLASIFICAC = 2

OID = 539

COLONIAS ZPN



<https://www.google.com/maps/d/viewer?mid=1xkl7Msls-Du-AaAepj0T-CSuJQ>

1/3

10/10/2016

## COTO SANTA LUZA

Nombre

COTO SANTA LUZA

Descripción

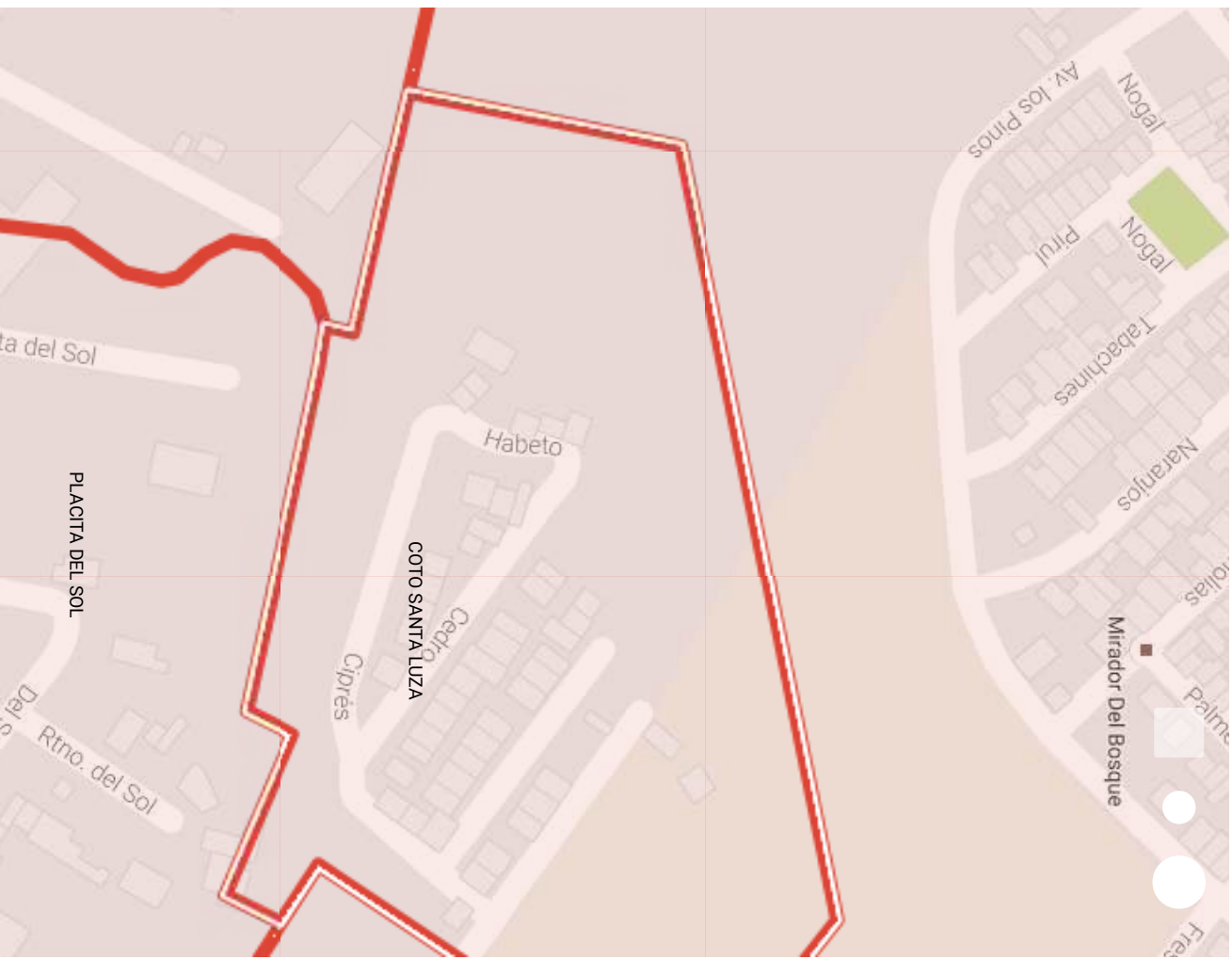
Unknown Area Type

NOMBRE = COTO SANTA LUZA

CLASIFICAC = 2

OID = 534

COLONIAS ZPN



<https://www.google.com/maps/d/viewer?mid=1xkl7Msls-Du-AaAqj10T-CSuJQ>

1/3

10/10/2016

COLONIAS ZPN



- BOSQUE REAL
- JARDINES DE SANTA ANA
- MURO VEKIO
- RIO BLANCO
- LA CEIBA
- LOS CERRITOS
- VISTAS DEL TULE I
- BOSQUE DEL CENTINELA II
- COTO SANTA LUZA
- RESIDENCIAL SANTA MARGARITA
- LOMAS DE TESISITAN
- FUENTE MAYOR
- ESTRADA
- COTO SAN FRANCISCO
- LAGO REAL
- PALERMO
- AMARANTO
- SOLE REAL
- PORTA REAL
- SOLARES ANTARA
- SOLARES AVEIRA
- SOLARES ALTHEA
- BOSQUE DE LOS LAGOS
- BOSQUE DE LOS VIRREYES



<https://www.google.com/maps/d/viewer?miid=1xkl7Msls-Du-Avaepj10T-CSuJQ>

10/10/2016

LAO CHANNN

COLONIAS ZPN

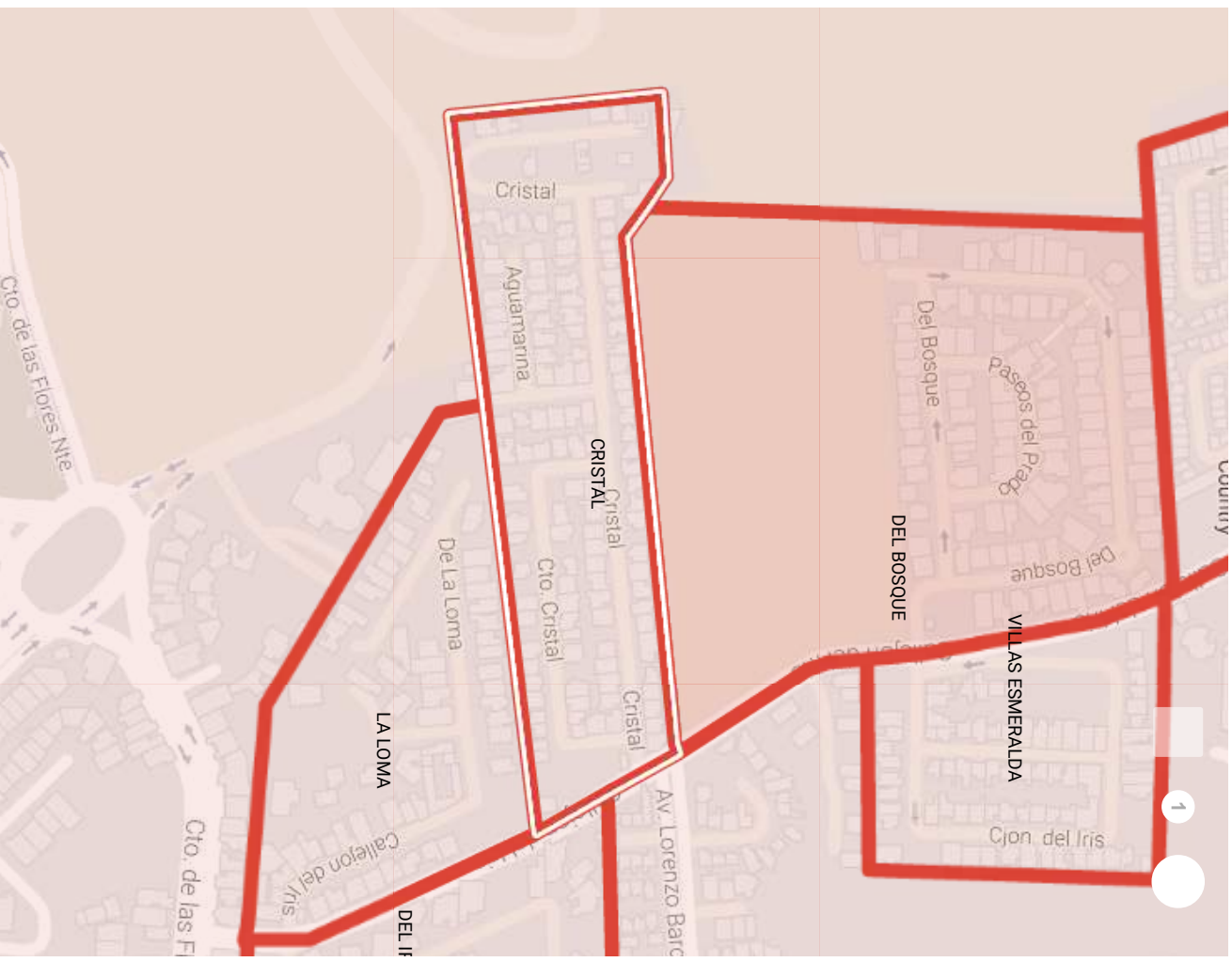
<https://www.google.com/maps/d/viewer?mid=1xkl7Msls-Du-ApAqj10T-CSvJQ>

# CRISTAL

Nombre  
**CRISTAL**

Descripción  
**Unknown Area Type**

**NOMBRE = CRISTAL**  
**CLASIFICAC = 13**  
**OID = 381**



## CRISTO REY

Nombre

CRISTO REY

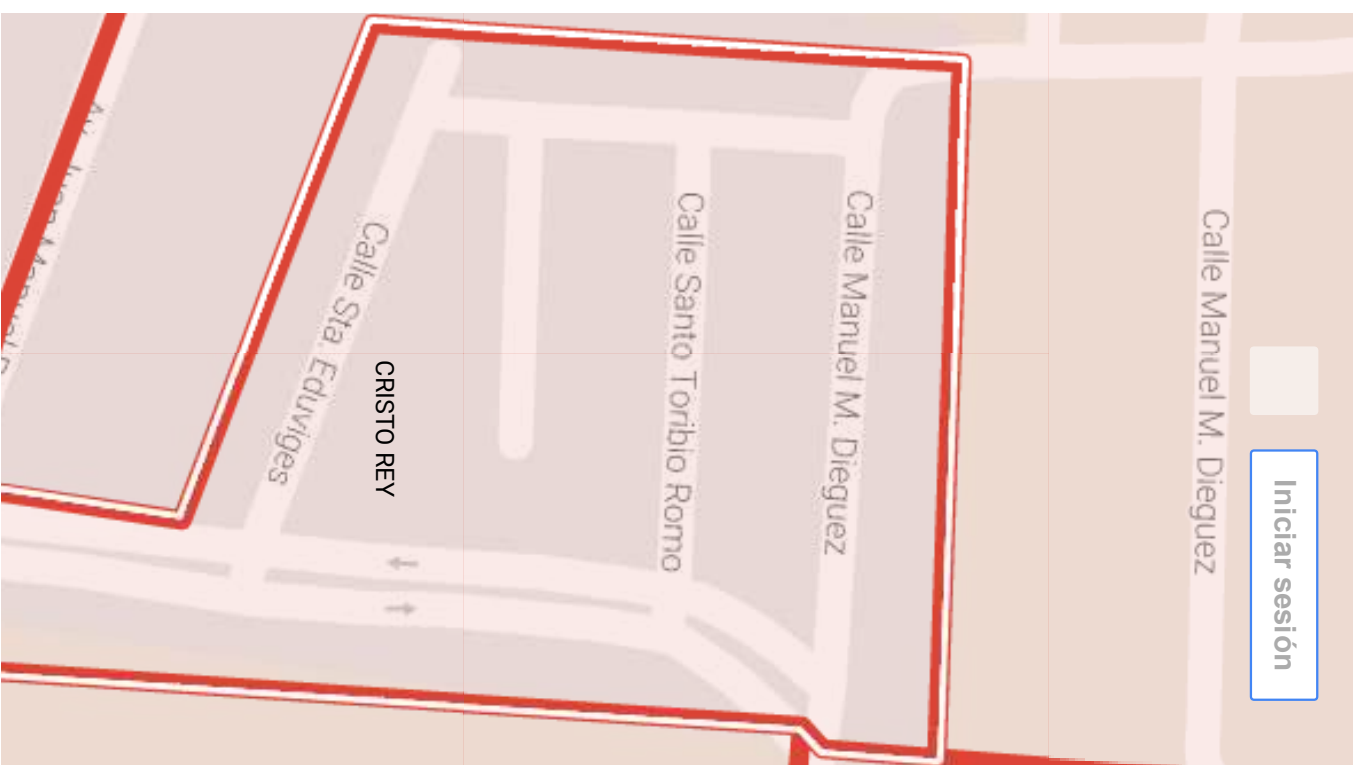
Descripción

Unknown Area Type

NOMBRE = CRISTO REY

CLASIFICAC = 2

OID = 459







# DEL CARRIL

Nombre

DEL CARRIL

Descripción

Unknown Area Type

NOMBRE = DEL CARRIL

CLASIFICAC = 2

OID = 475



# DEL BOSQUE

Nombre

DEL BOSQUE

Descripción

Unknown Area Type

NOMBRE = DEL BOSQUE

CLASIFICAC = 13

OID = 379



# DEL FRESNO

Nombre

DEL FRESNO

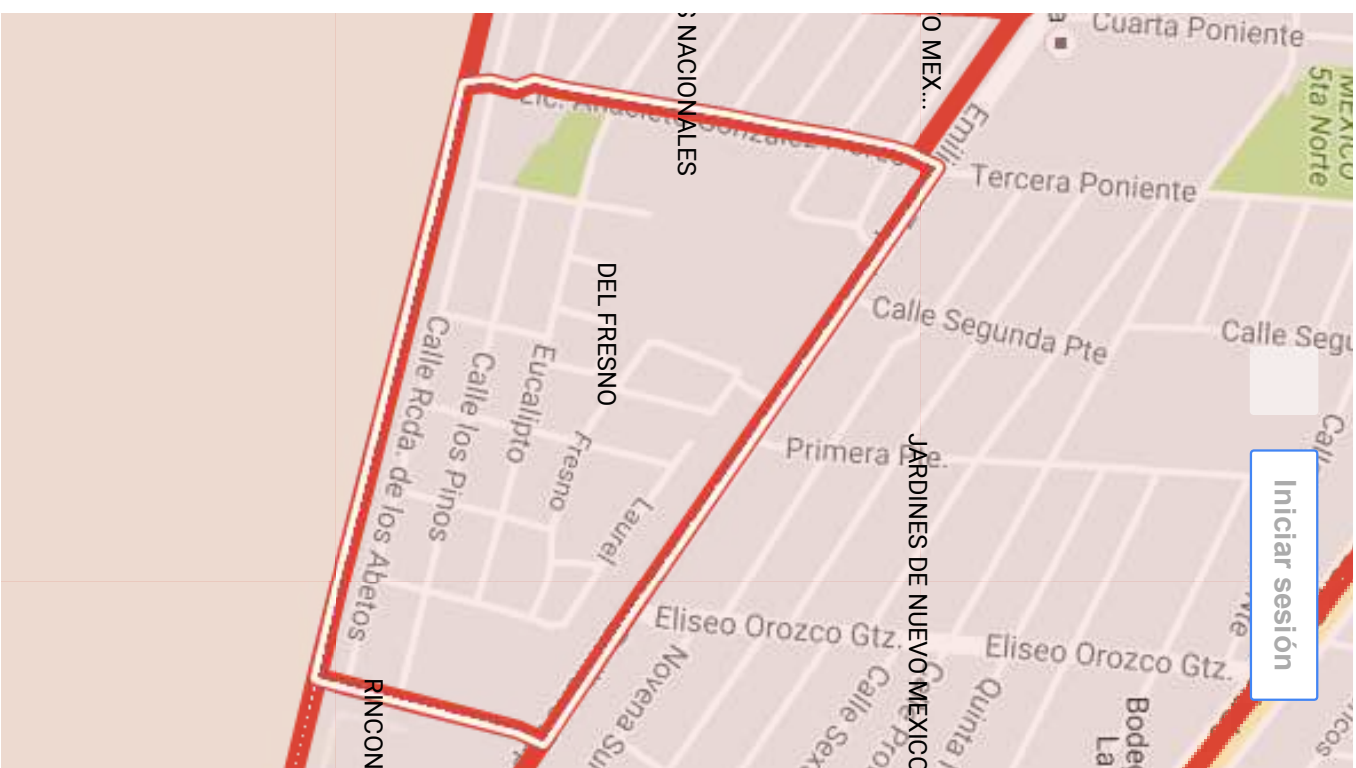
Descripción

Unknown Area Type

NOMBRE = DEL FRESNO

CLASIFICAC = 1

OID = 450



10/10/2016

## DEL IRIS

Nombre

DEL IRIS

Descripción

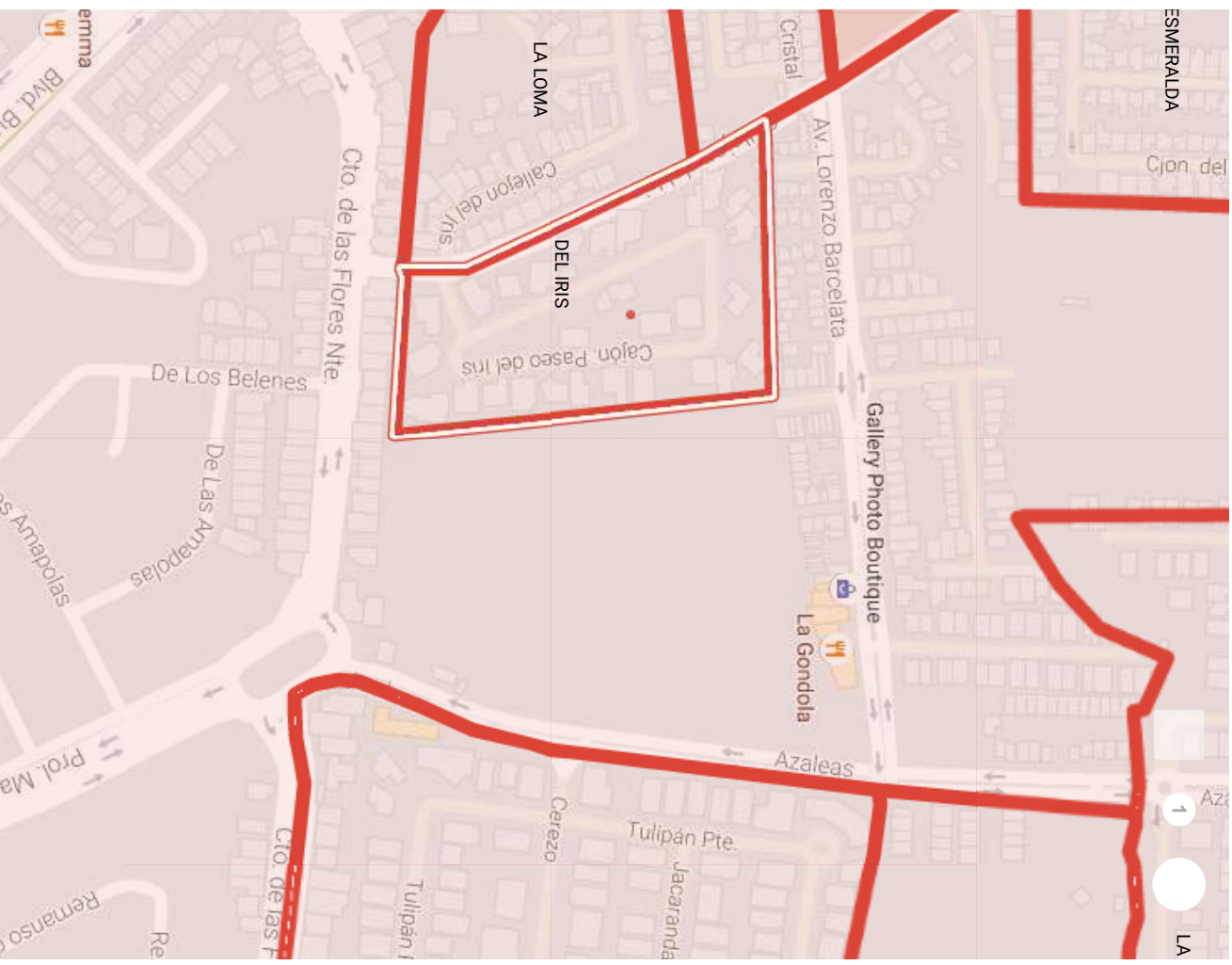
Unknown Area Type

NOMBRE = DEL IRIS

CLASIFICAC = 24

OID = 382

COLONIAS ZPN





# DIANA

Nombre  
DIANA

Descripción  
Unknown Area Type

NOMBRE = DIANA  
CLASIFICAC = 2  
OID = 367



# DIVISION DEL NORTE

Nombre

**DIVISION DEL NORTE**

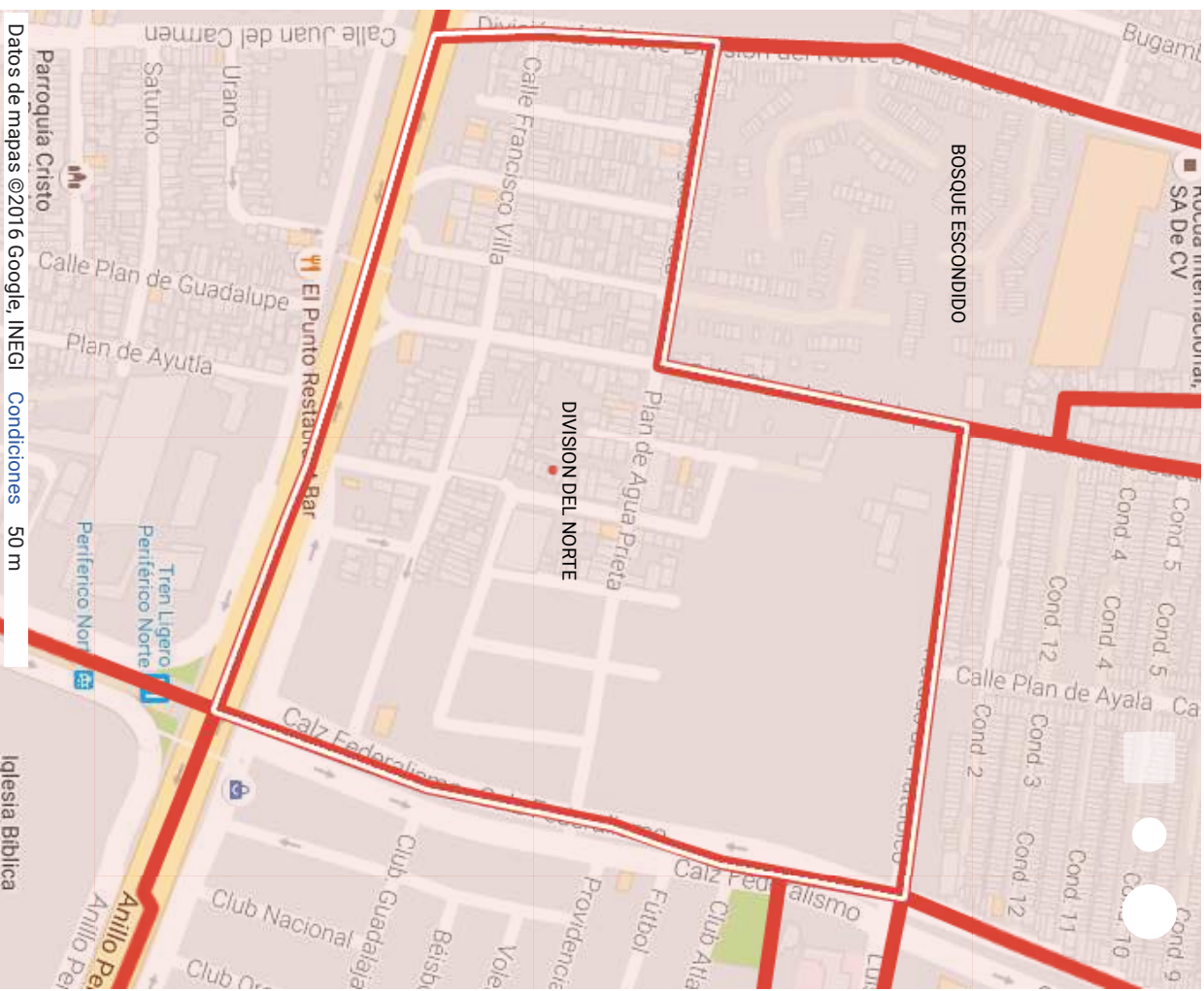
Descripción

Unknown Area Type

**NOMBRE = DIVISION DEL NORTE**

**CLASIFICAC = 1**

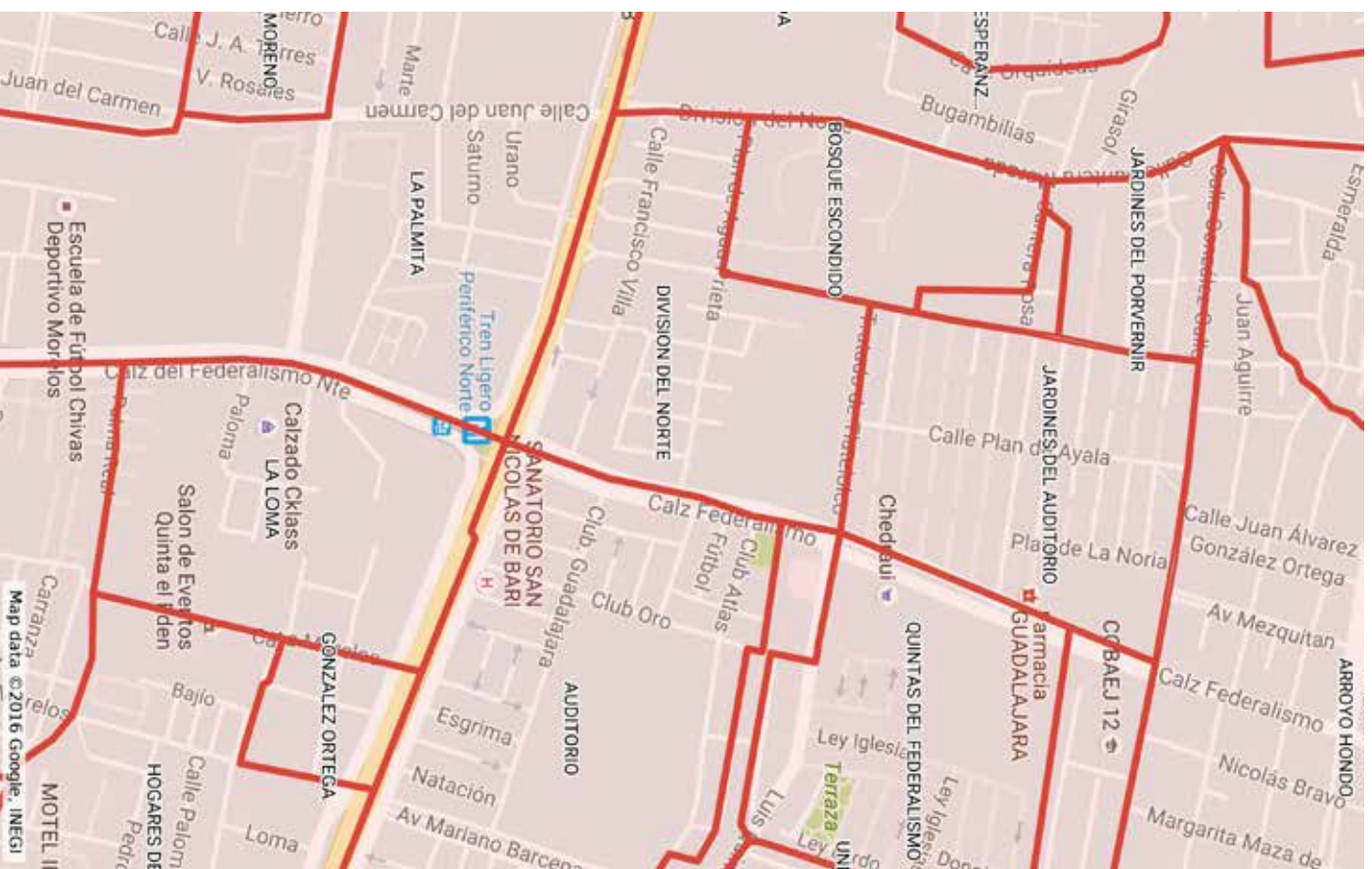
**OID = 602**



# COLONIAS ZPN

Colonias ZPN

Todos los elementos





10/10/2016

## DOCTORES

Nombre

DOCTORES

Descripción

Unknown Area Type

NOMBRE = DOCTORES

CLASIFICAC = 1

OID = 642

COLONIAS ZPN



<https://www.google.com/maps/d/viewer?mid=1xkl7Msls-Du-AaAqj10T-CSuJQ>

# DON BOSCO VALLARTA

Nombre

DON BOSCO VALLARTA

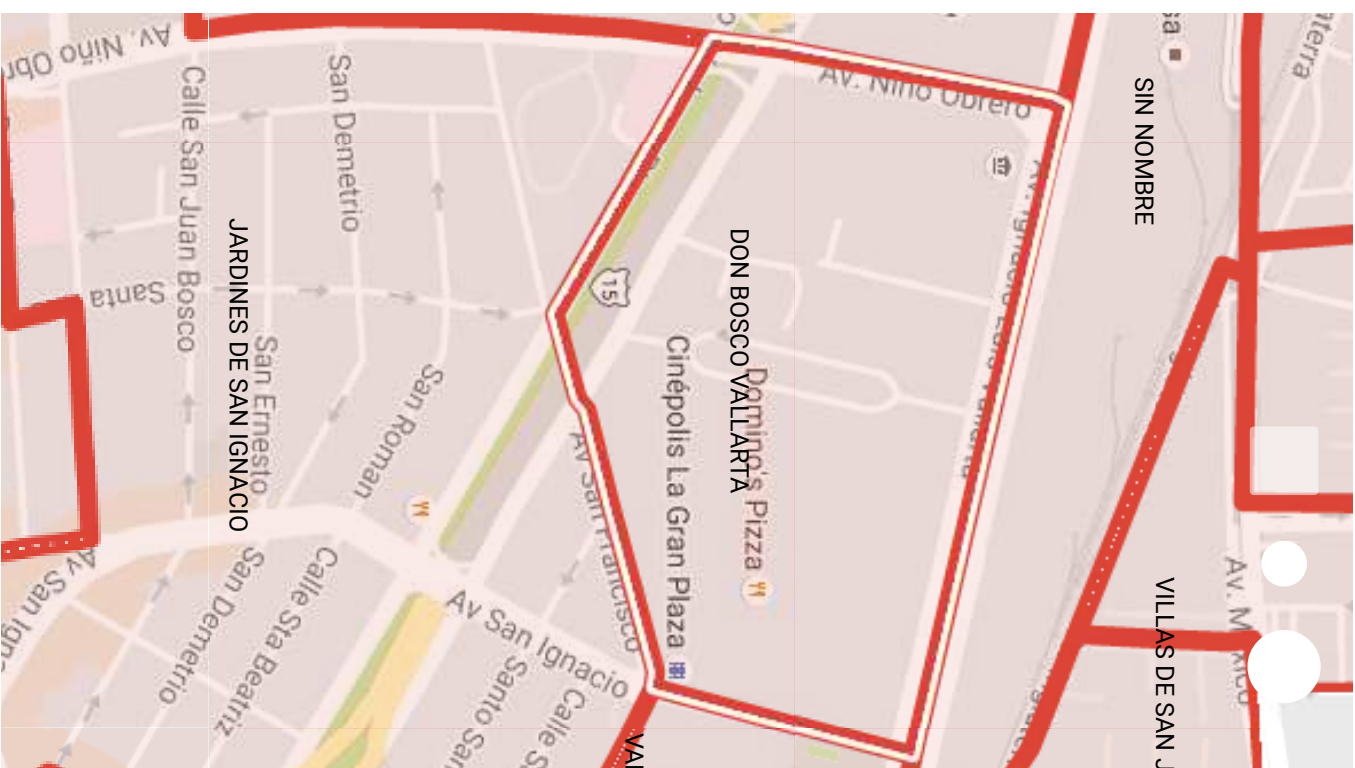
Descripción

Unknown Area Type

NOMBRE = DON BOSCO VALLARTA

CLASIFICAC = 2

OID = 83



# ECOLOGICA EL SEATTLE

Nombre

ECOLOGICA EL SEATTLE

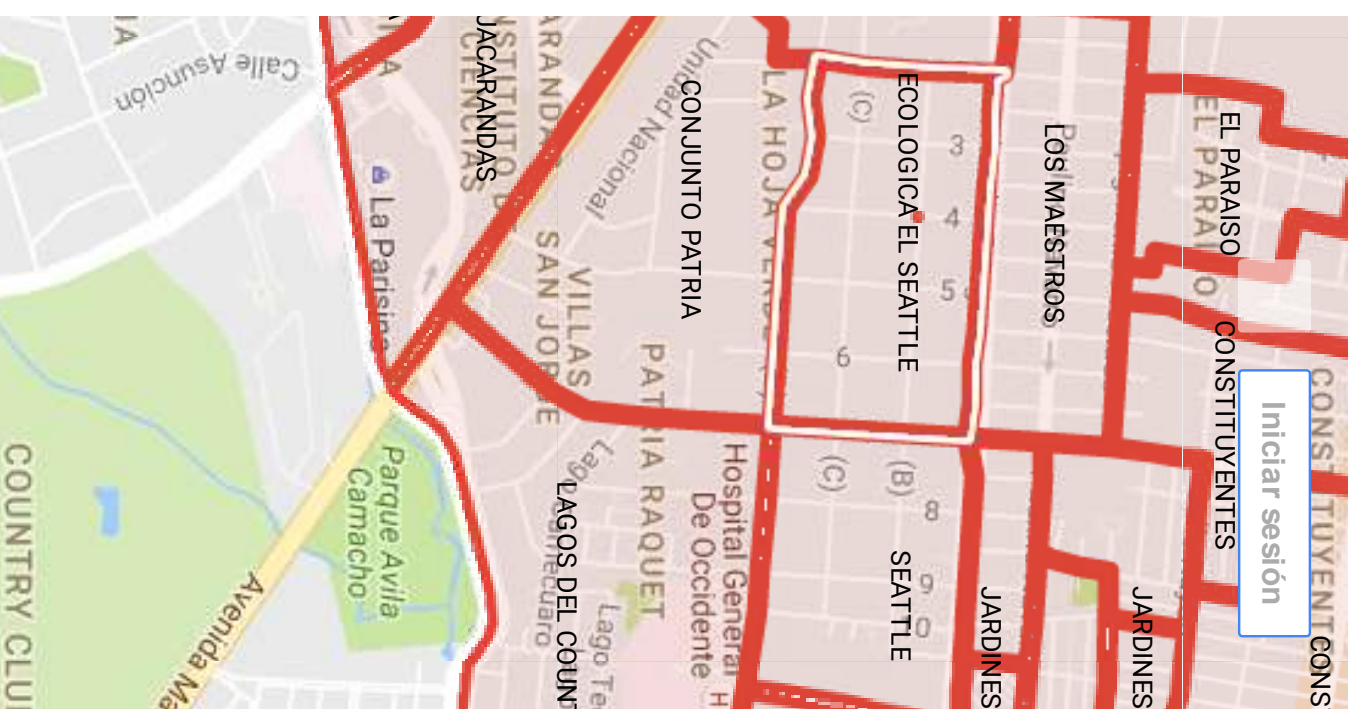
Descripción

Unknown Area Type

NOMBRE = ECOLOGICA EL SEATTLE

CLASIFICAC = 1

OID = 505



10/10/2016

## EL ALAMO

Nombre

EL ALAMO

Descripción

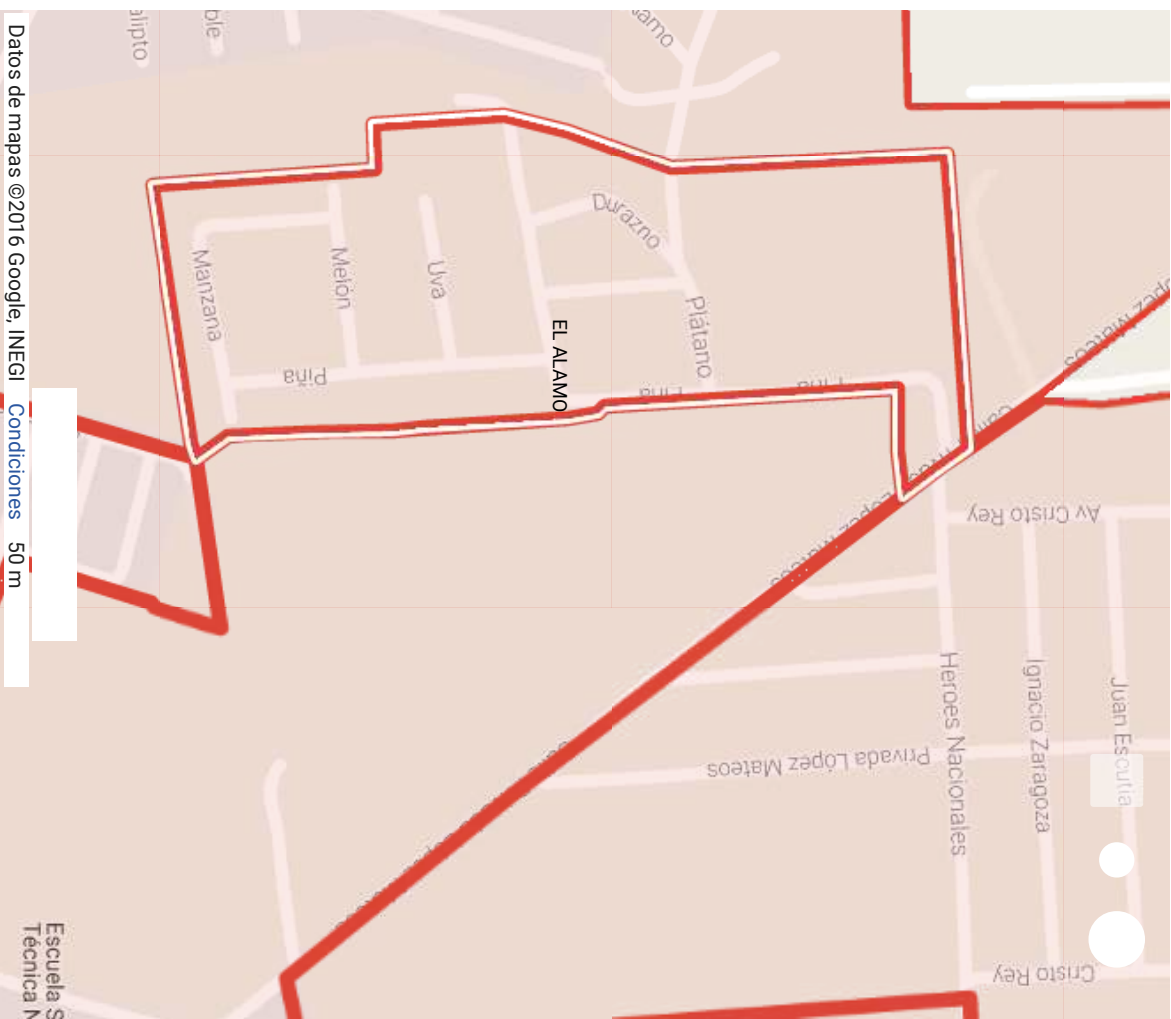
Unknown Area Type

NOMBRE = EL ALAMO

CLASIFICAC = 1

OID = 231

COLONIAS ZPN

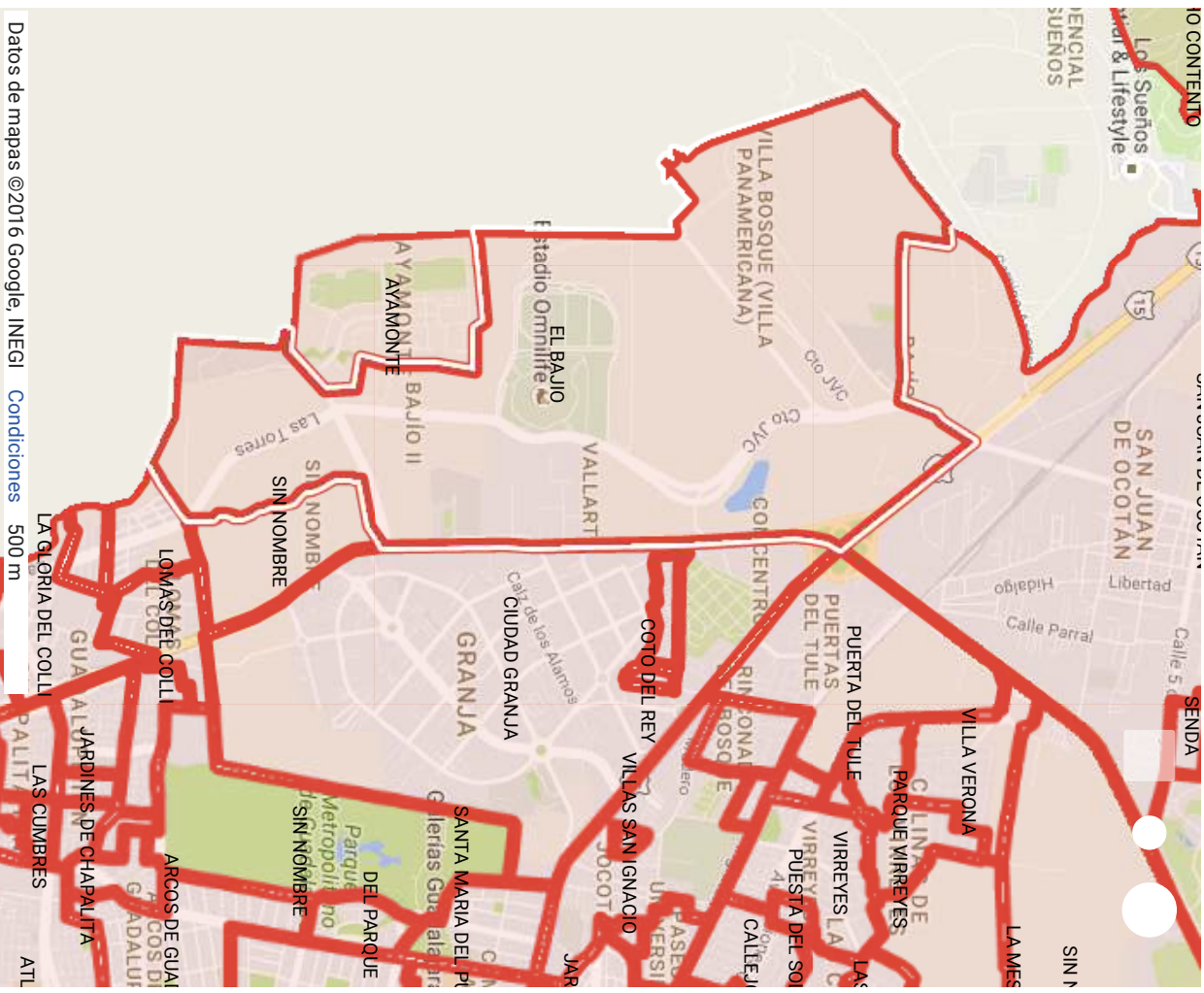


# EL BAJIO

Nombre  
EL BAJIO

Descripción  
Unknown Area Type

NOMBRE = EL BAJIO  
CLASIFICAC = 1  
OID = 607



Datos de mapas ©2016 Google, INEGI Condiciones 500 m

# EL BATAN

Nombre

EL BATAN

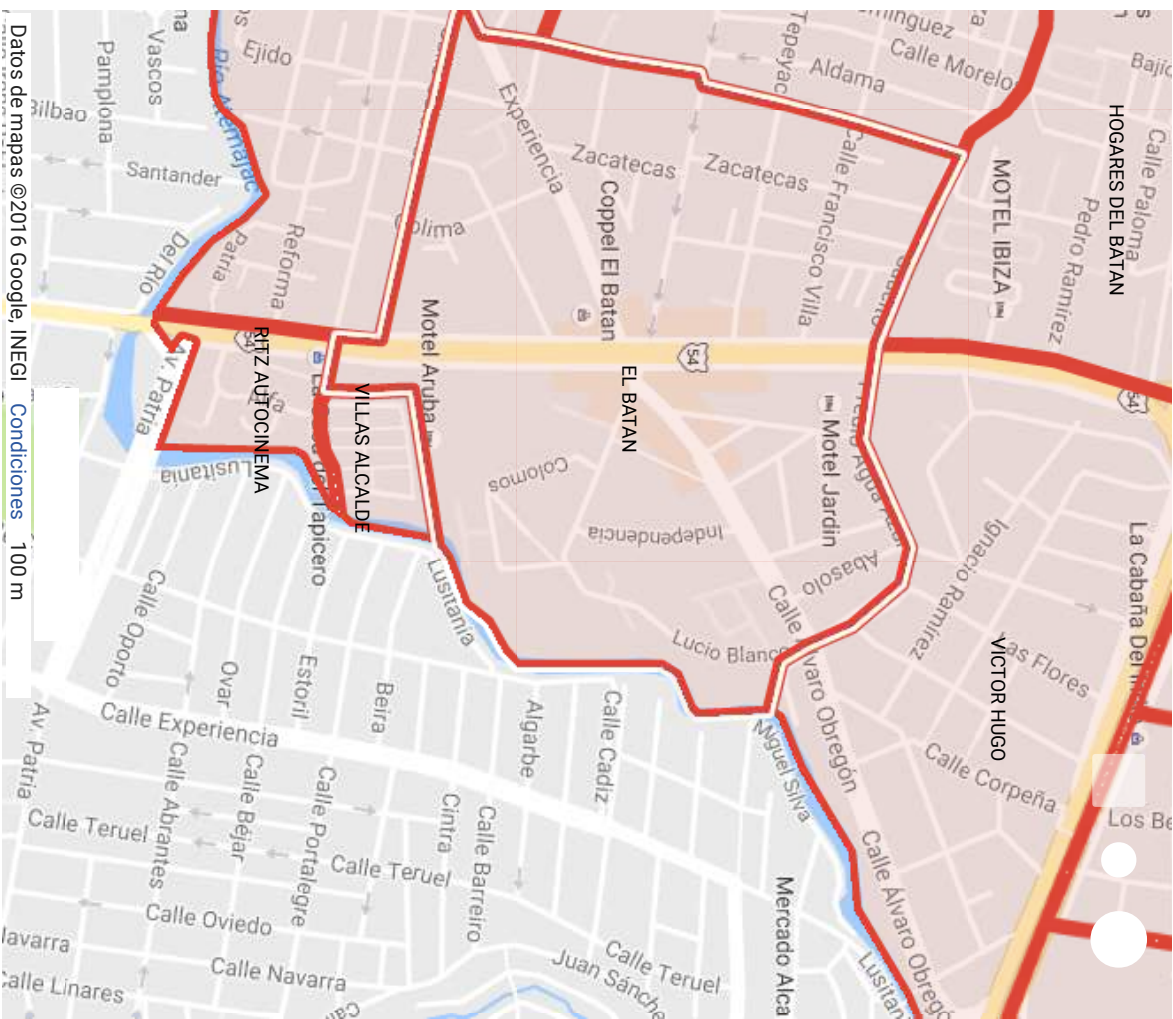
Descripción

Unknown Area Type

NOMBRE = EL BATAN

CLASIFICAC = 1

OID = 52



# EL BOSQUE

Nombre

EL BOSQUE

Descripción

Unknown Area Type

NOMBRE = EL BOSQUE

CLASIFICAC = 2

OID = 388



### EL BRISEI:½0

Nombre

EL BRISEI:½0

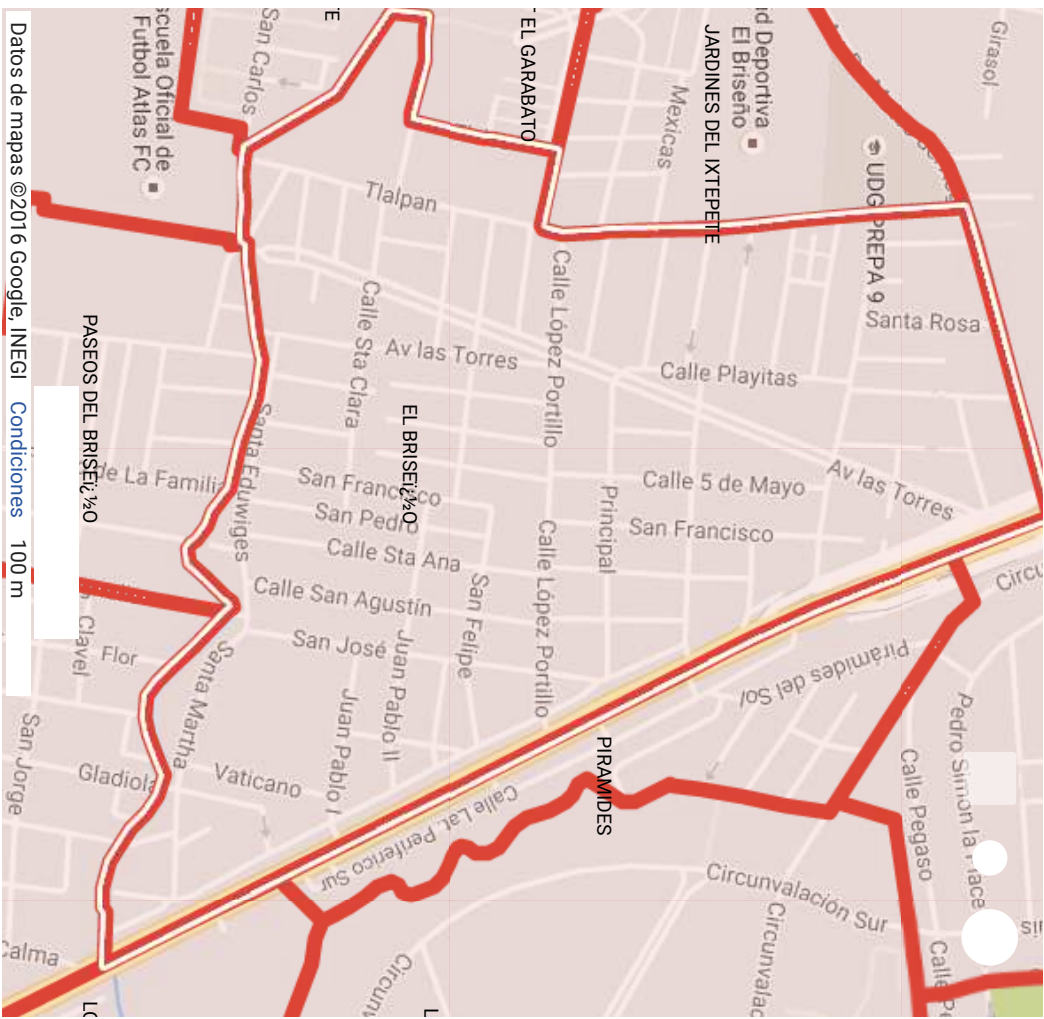
Descripción

Unknown Area Type

NOMBRE = EL BRISEI:½0

CLASIFICAC = 1

OID = 294





# EL CALABOZ

Nombre

EL CALABOZ

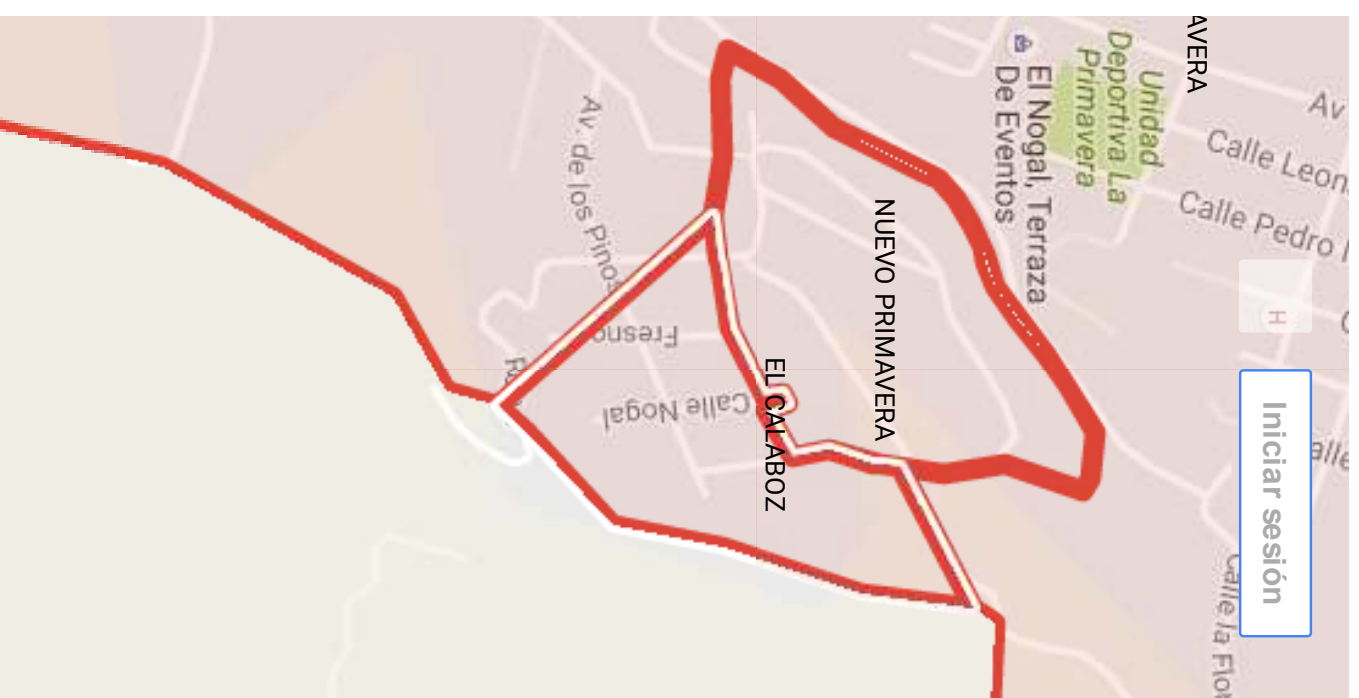
Descripción

Unknown Area Type

NOMBRE = EL CALABOZ

CLASIFICAC = 1

OID = 476



# EL CAPULLO

Nombre

EL CAPULLO

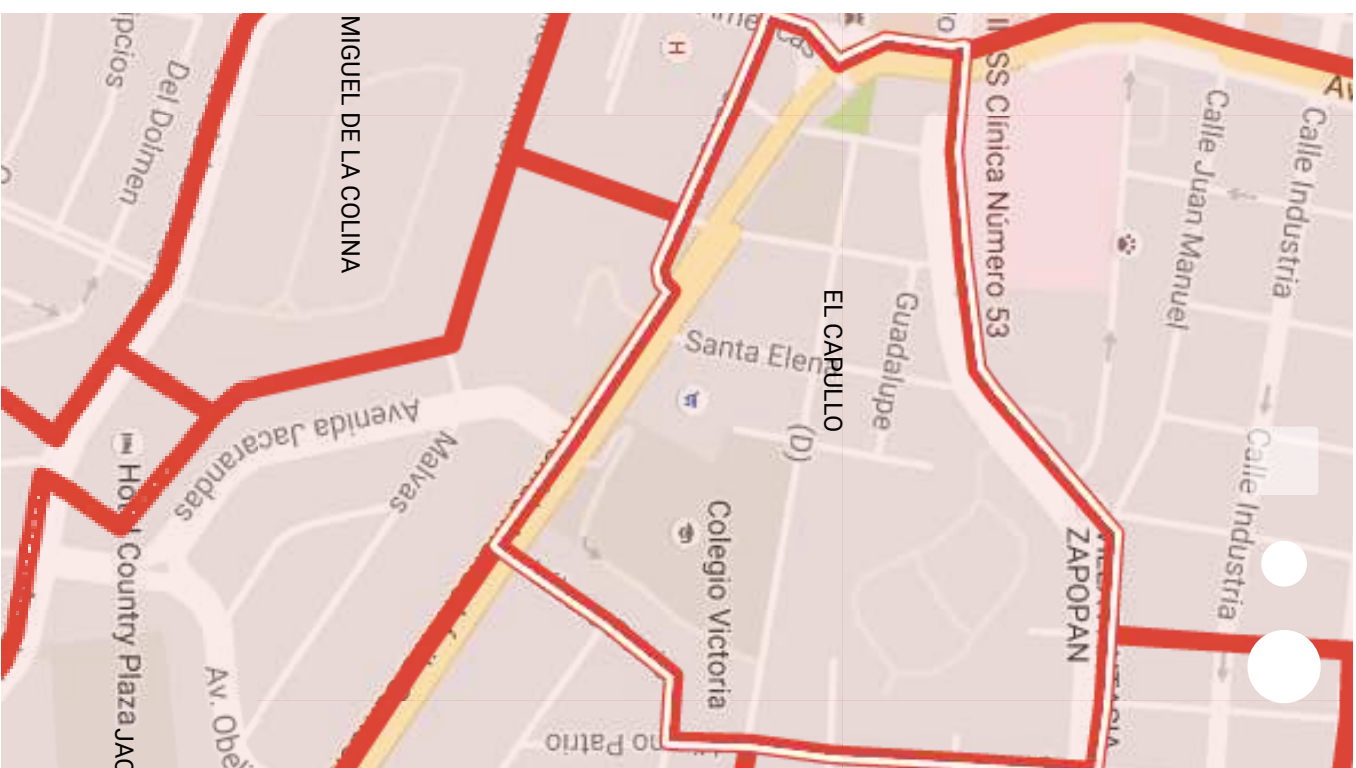
Descripción

Unknown Area Type

NOMBRE = EL CAPULLO

CLASIFICAC = 1

OID = 84



## EL CARMEN HABITAT

Nombre

EL CARMEN HABITAT

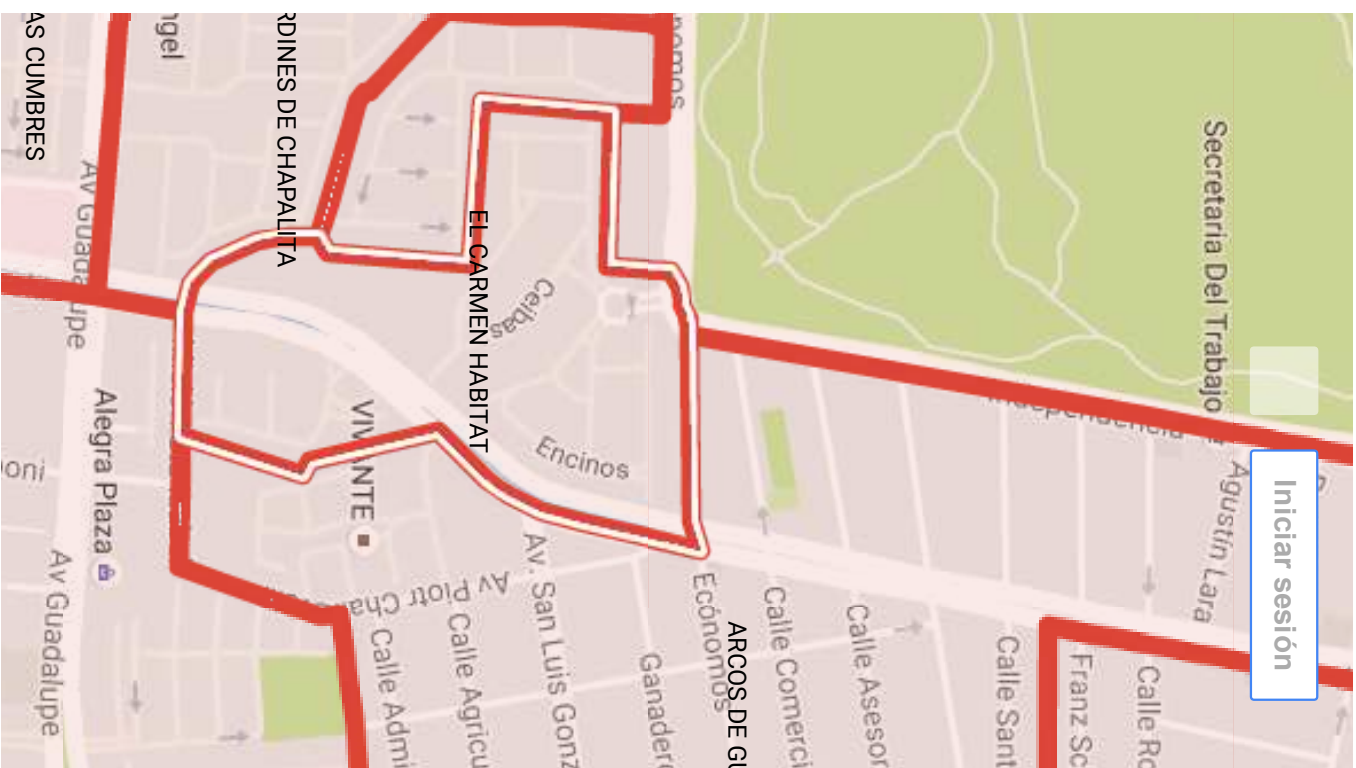
Descripción

Unknown Area Type

NOMBRE = EL CARMEN HABITAT

CLASIFICAC = 2

OID = 464



# EL CENTINELA

Nombre

EL CENTINELA

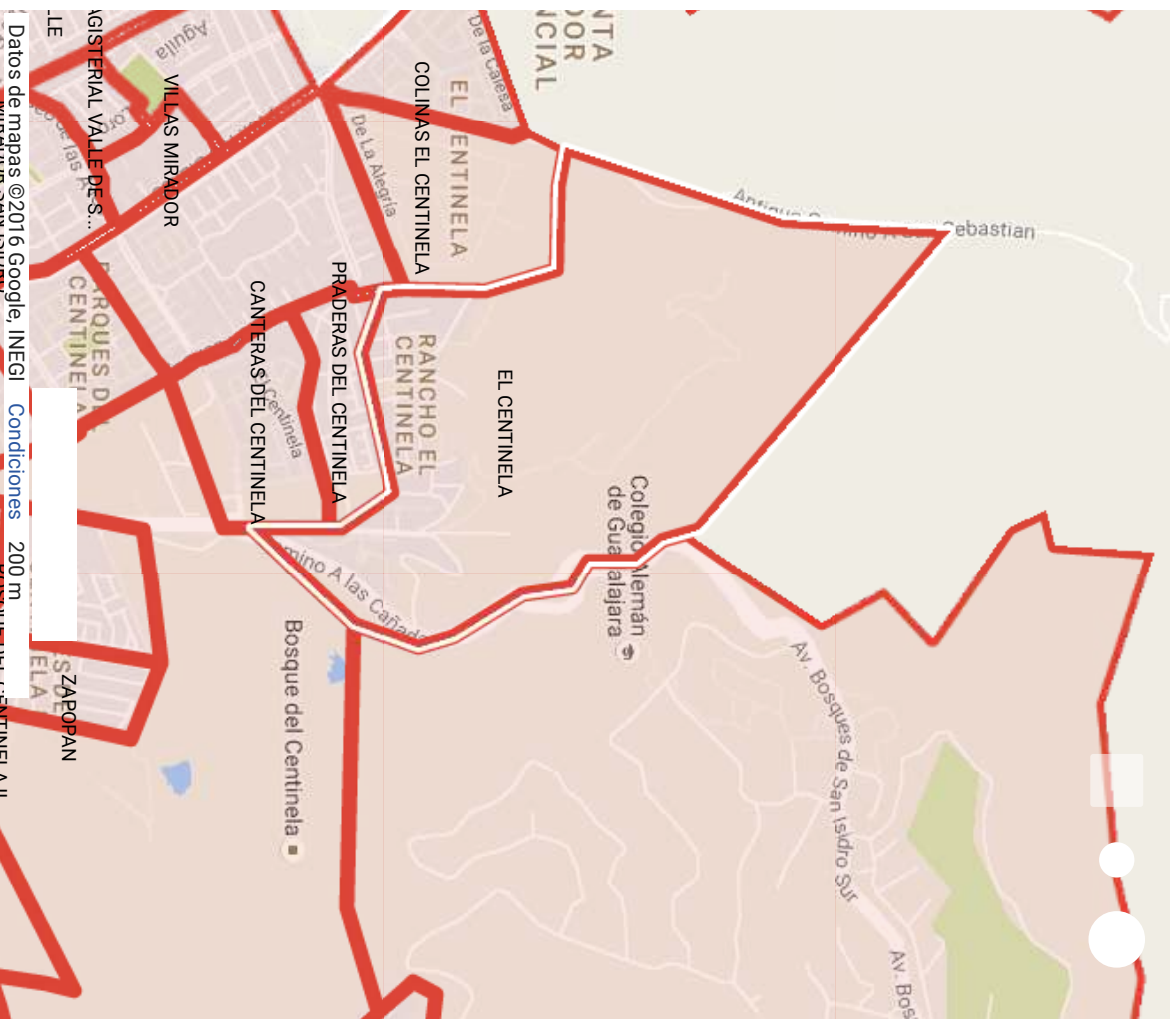
Descripción

Unknown Area Type

NOMBRE = EL CENTINELA

CLASIFICAC = 6

OID = 129





## EL EJIDO COPALITA

Nombre

EL EJIDO COPALITA

Descripción

Unknown Area Type

NOMBRE = EL EJIDO COPALITA

CLASIFICAC = 1

OID = 444









## EL HUMEDO DE NEXTIPAC

Nombre

EL HUMEDO DE NEXTIPAC

Descripción

Unknown Area Type

NOMBRE = EL HUMEDO DE NEXTIPAC

CLASIFICAC = 2

OID = 436

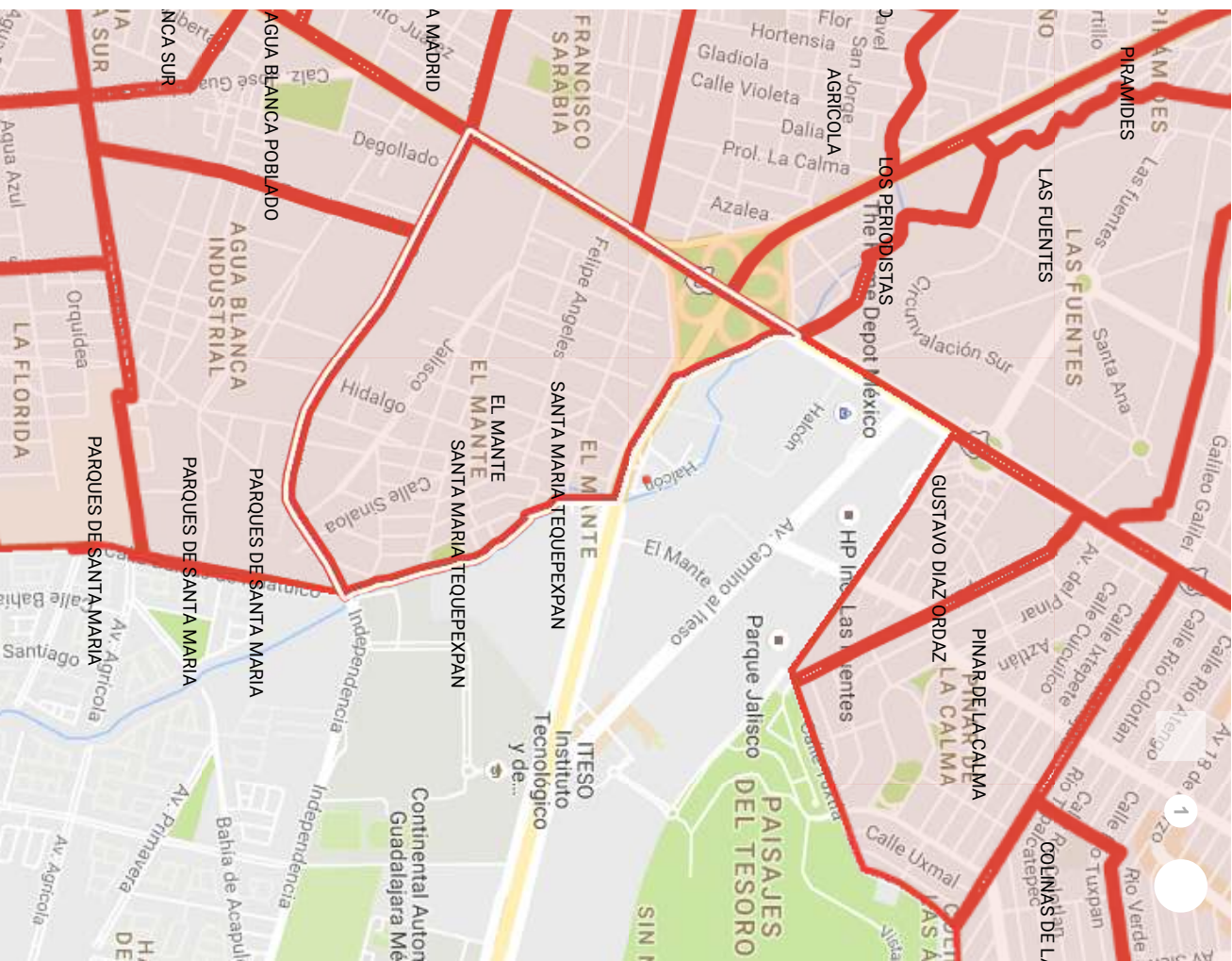


# EL MANTE

Nombre  
**EL MANTE**

Descripción  
Unknown Area Type

NOMBRE = EL MANTE  
CLASIFICAC = 1  
OID = 355



# EL OLIVO

Nombre

EL OLIVO

Descripción

Unknown Area Type

NOMBRE = EL OLIVO

CLASIFICAC = 2

OID = 394

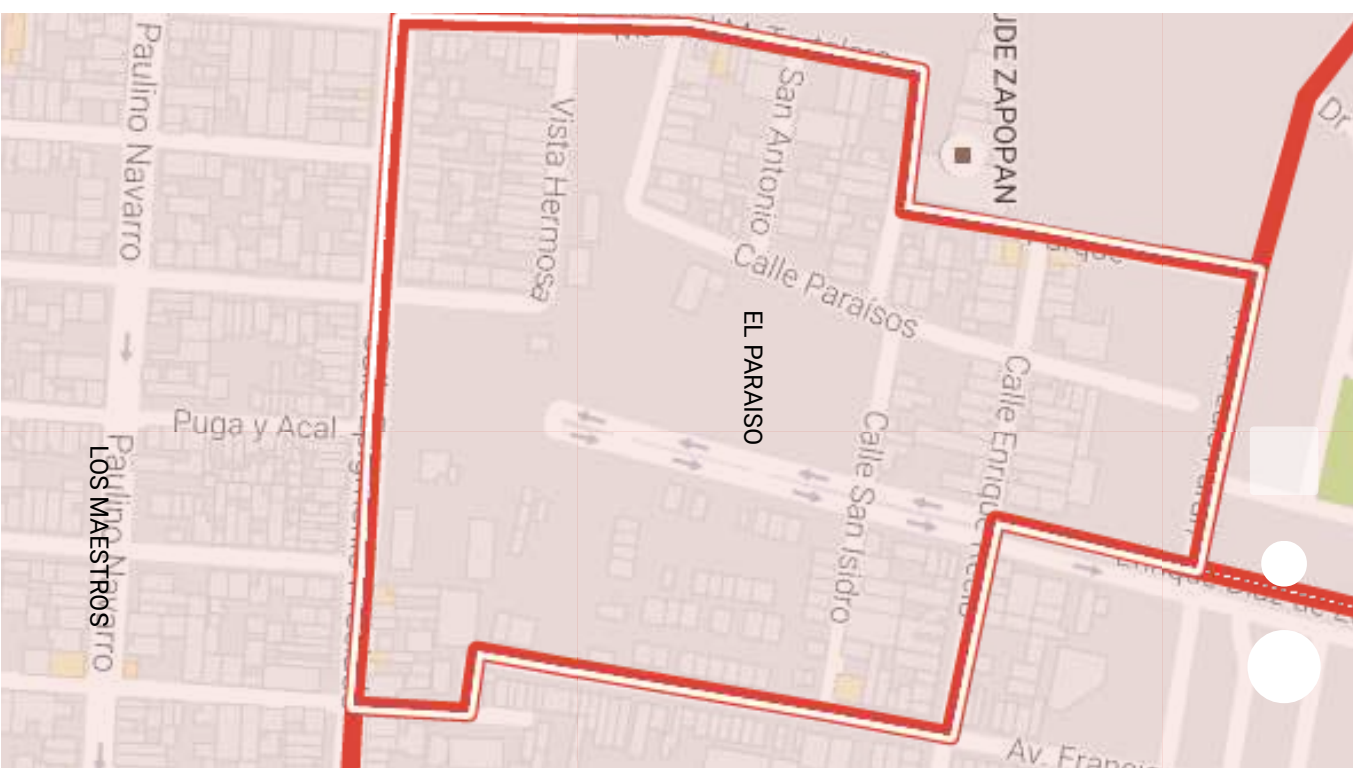


# EL PARAISO

Nombre  
**EL PARAISO**

Descripción  
**Unknown Area Type**

**NOMBRE = EL PARAISO**  
**CLASIFICAC = 1**  
**OID = 88**

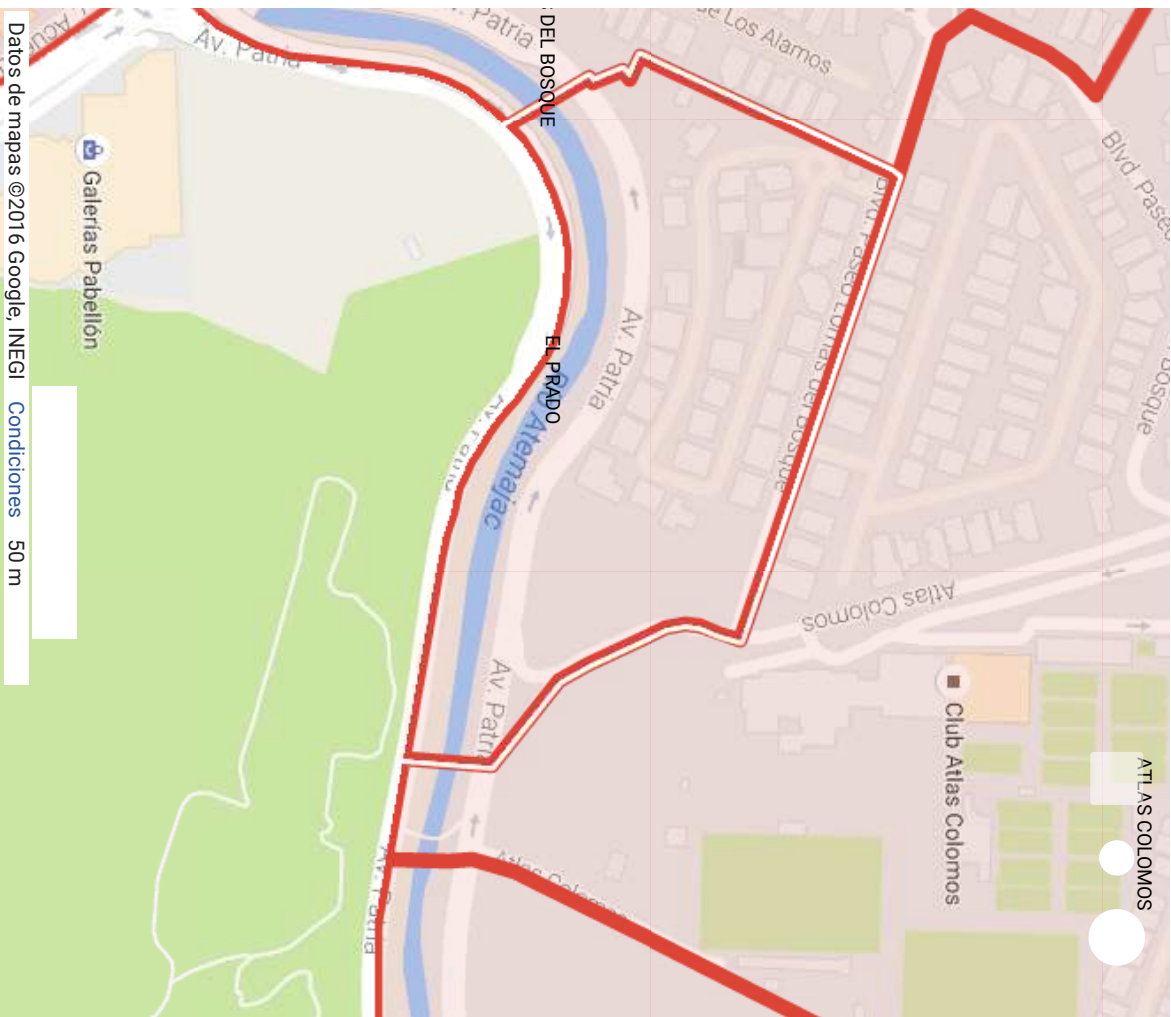


# EL PRADO

Nombre  
**EL PRADO**

Descripción  
Unknown Area Type

NOMBRE = EL PRADO  
CLASIFICAC = 2  
OID = 251



## EL QUEMADO

Nombre

EL QUEMADO

Descripción

Unknown Area Type

NOMBRE = EL QUEMADO

CLASIFICAC = 35

OID = 319



10/10/2016

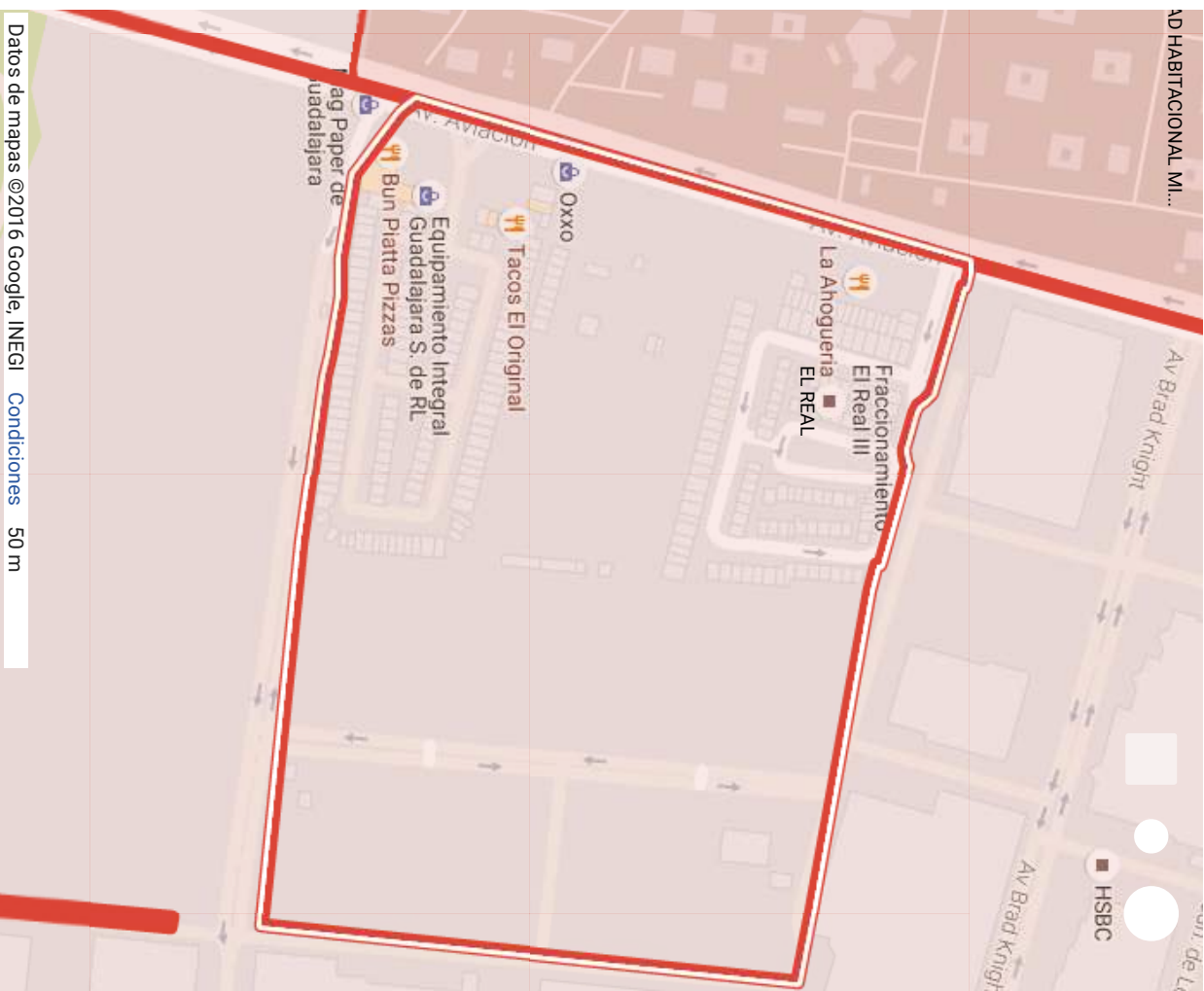
COLONIAS ZPN

## EL REAL

Nombre  
EL REAL

Descripción  
Unknown Area Type

NOMBRE = EL REAL  
CLASIFICAC = 2  
OID = 637



# EL REHILETE

Nombre

EL REHILETE

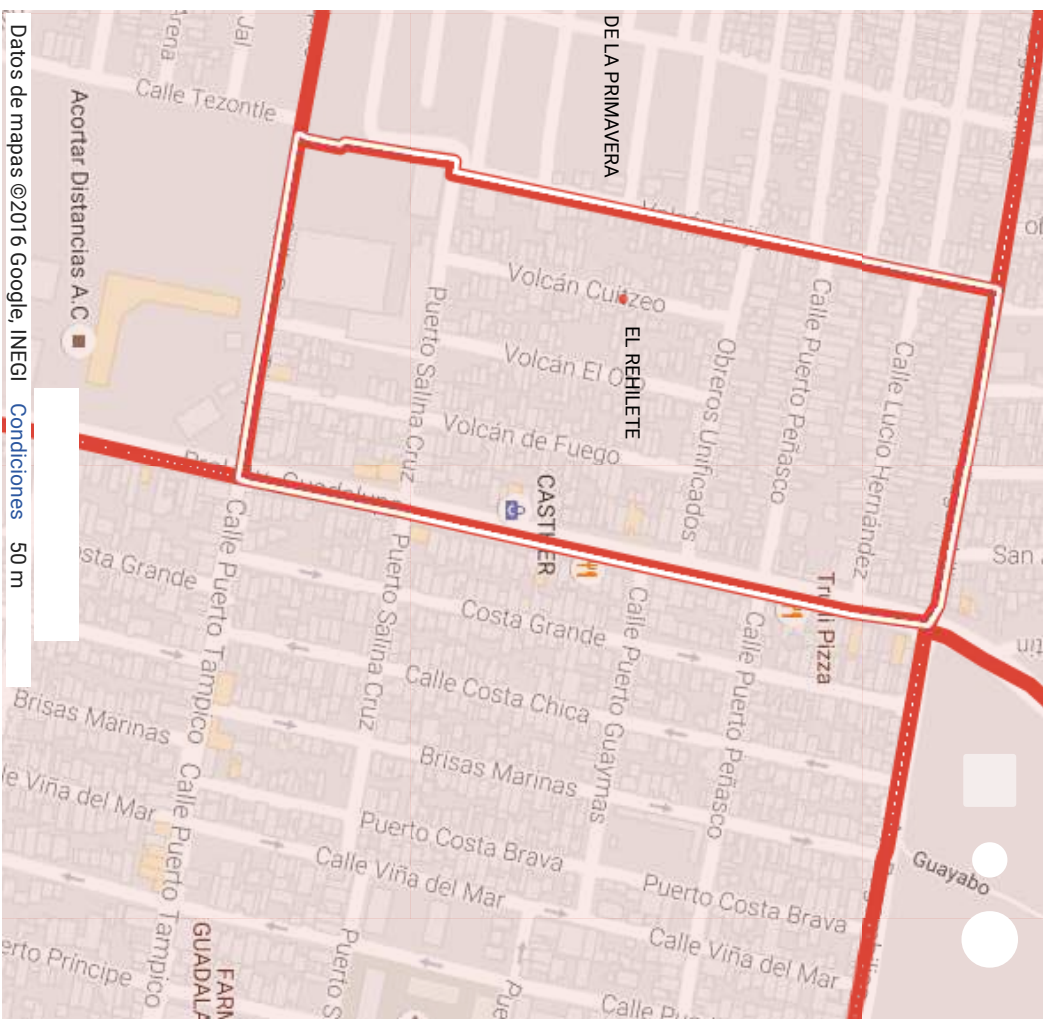
Descripción

Unknown Area Type

NOMBRE = EL REHILETE

CLASIFICAC = 1

OID = 287





10/10/2016

## EL RINCON SECRETO

Nombre

EL RINCON SECRETO

Descripción

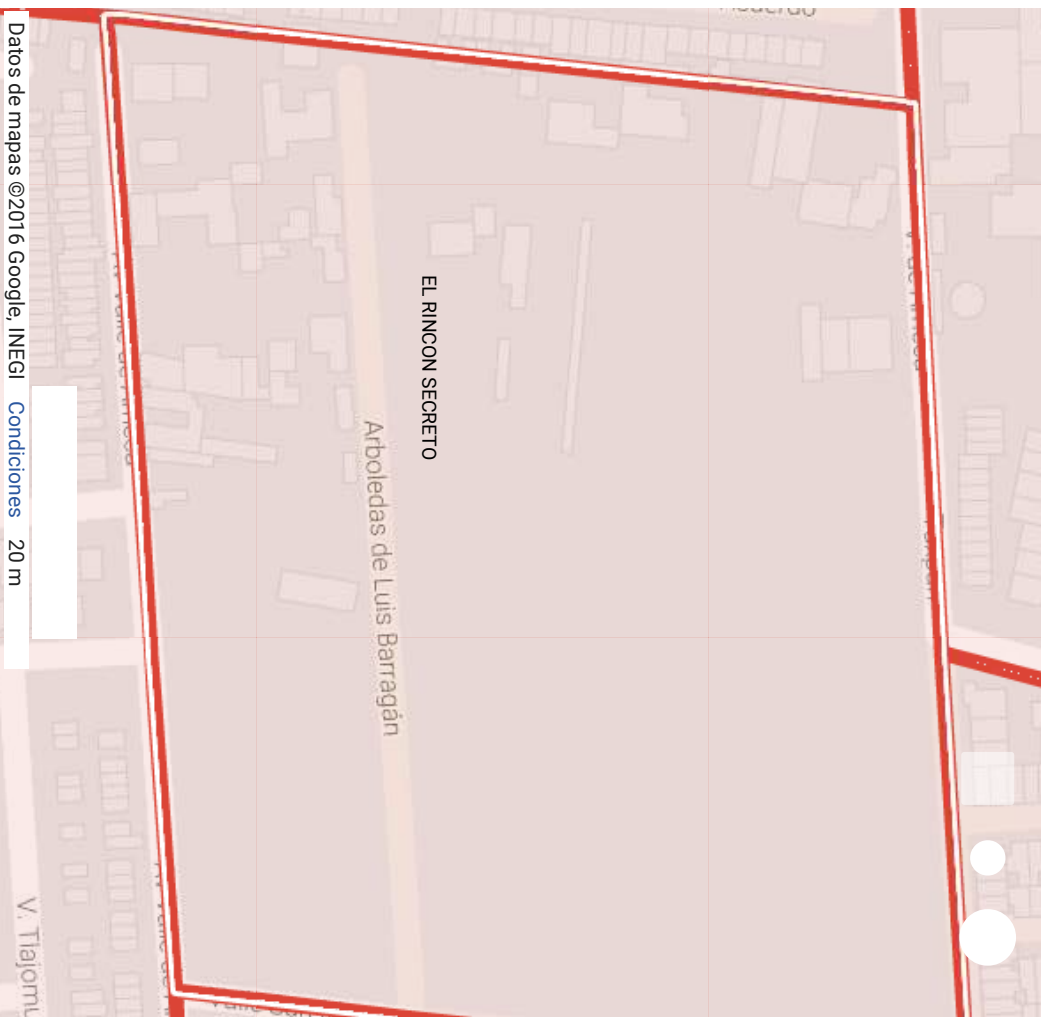
Unknown Area Type

NOMBRE = EL RINCON SECRETO

CLASIFICAC = 6

OID = 270

COLONIAS ZPN



# EL TIGRE

Nombre

EL TIGRE

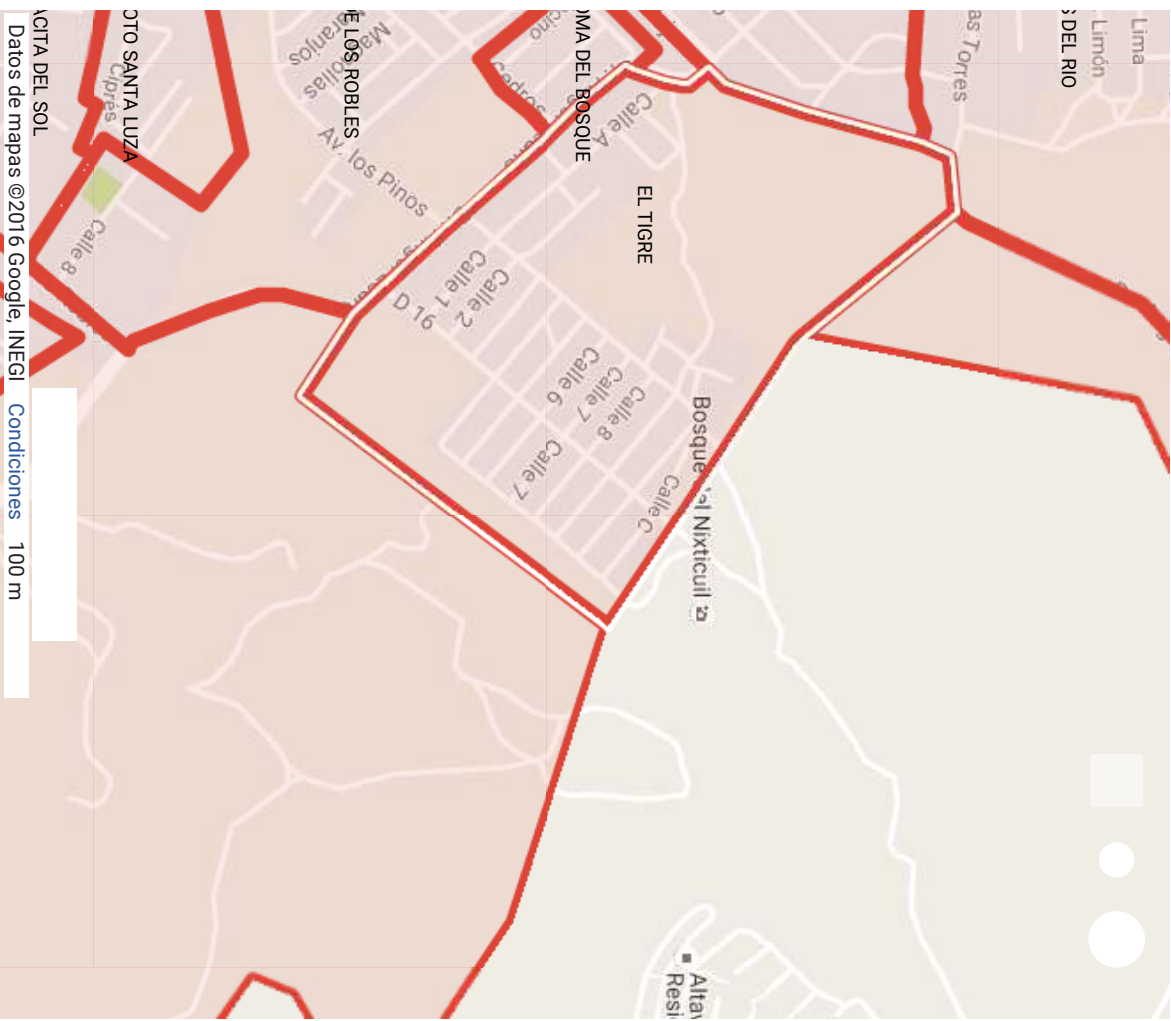
Descripción

Unknown Area Type

NOMBRE = EL TIGRE

CLASIFICAC = 1

OID = 144



# EL TIZATE

Nombre

EL TIZATE

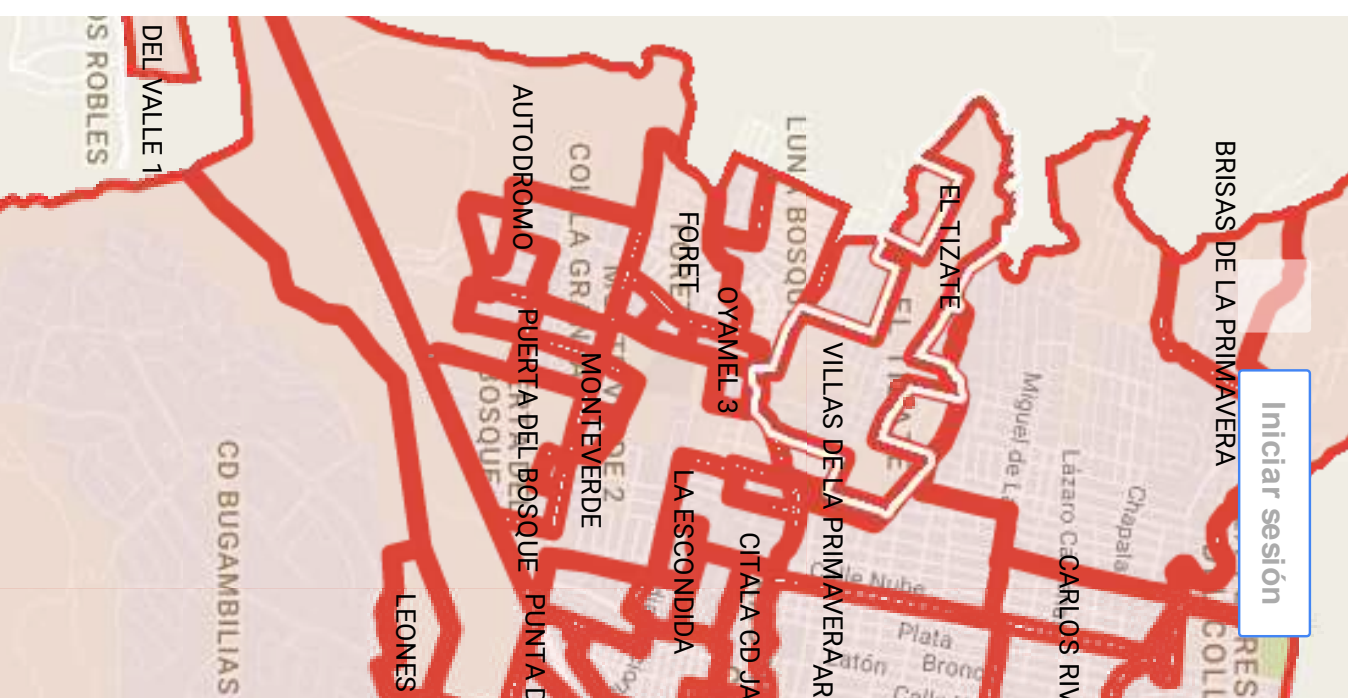
Descripción

Unknown Area Type

NOMBRE = EL TIZATE

CLASIFICAC = 1

OID = 511

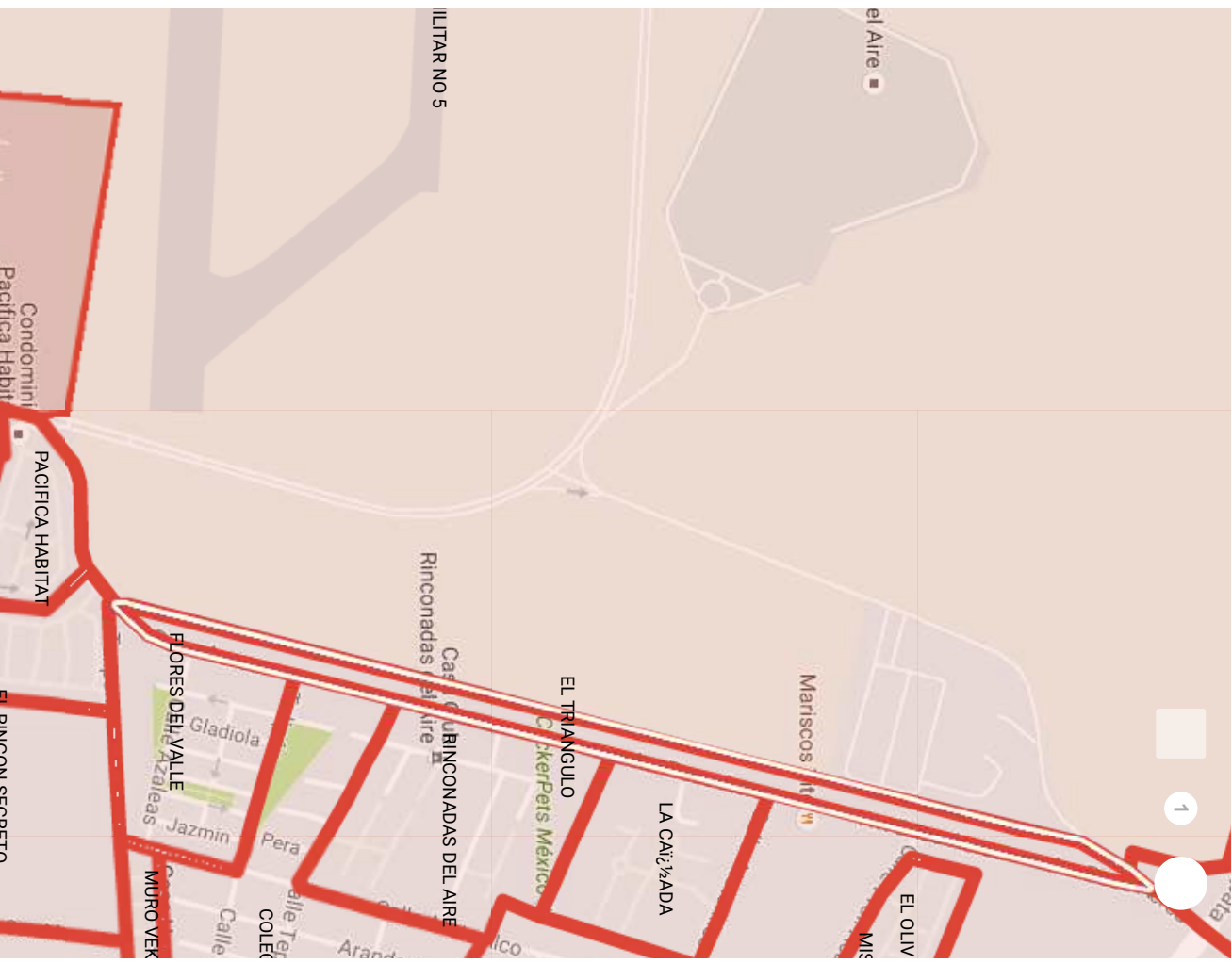


# EL TRIANGULO

Nombre  
**EL TRIANGULO**

Descripción  
**Unknown Area Type**

**NOMBRE = EL TRIANGULO**  
**CLASIFICAC = 1**  
**OID = 334**

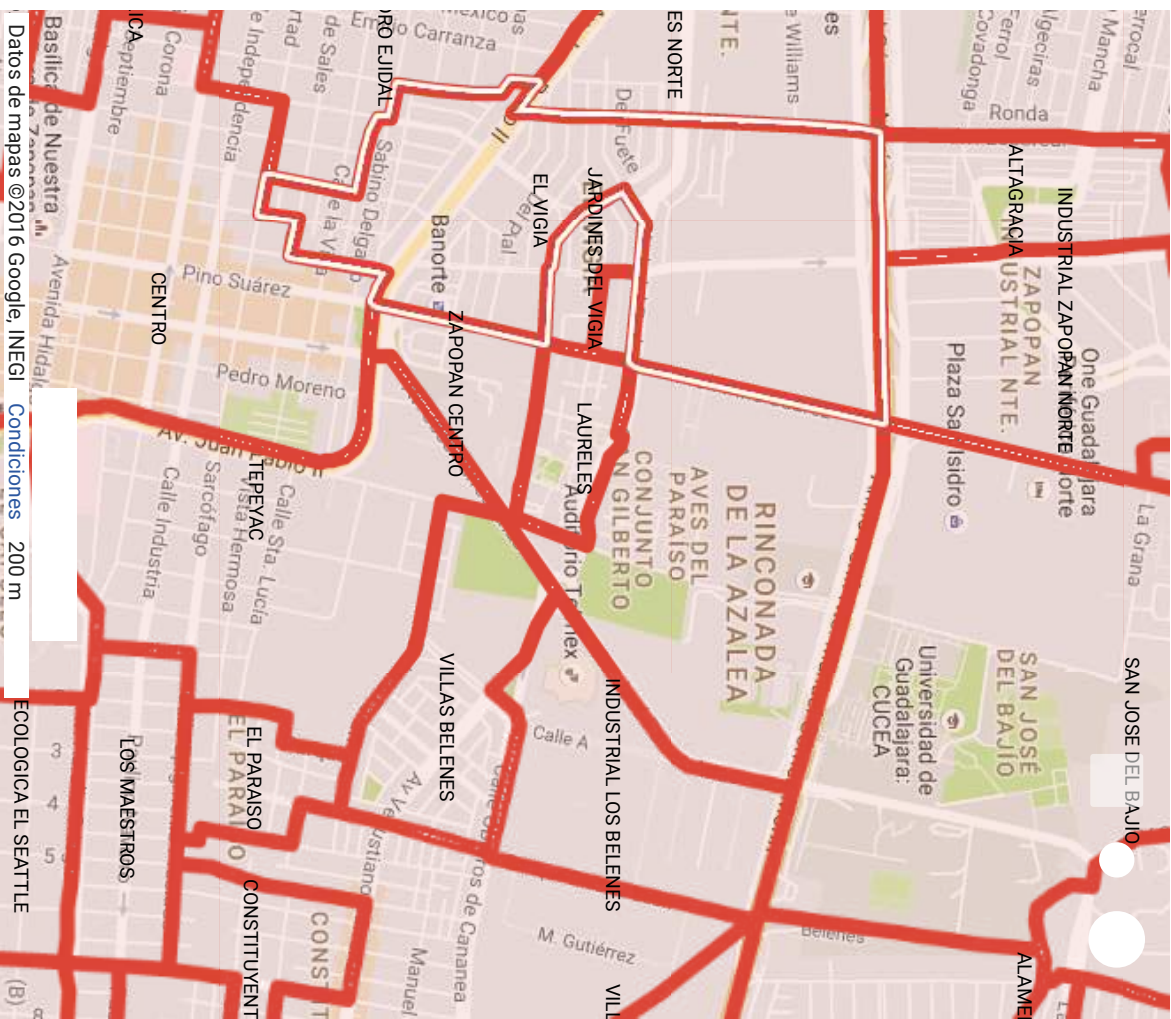


# EL VIGIA

Nombre  
EL VIGIA

Descripción  
Unknown Area Type

NOMBRE = EL VIGIA  
CLASIFICAC = 1  
OID = 257



## EL ZAPOTE I

Nombre

EL ZAPOTE I

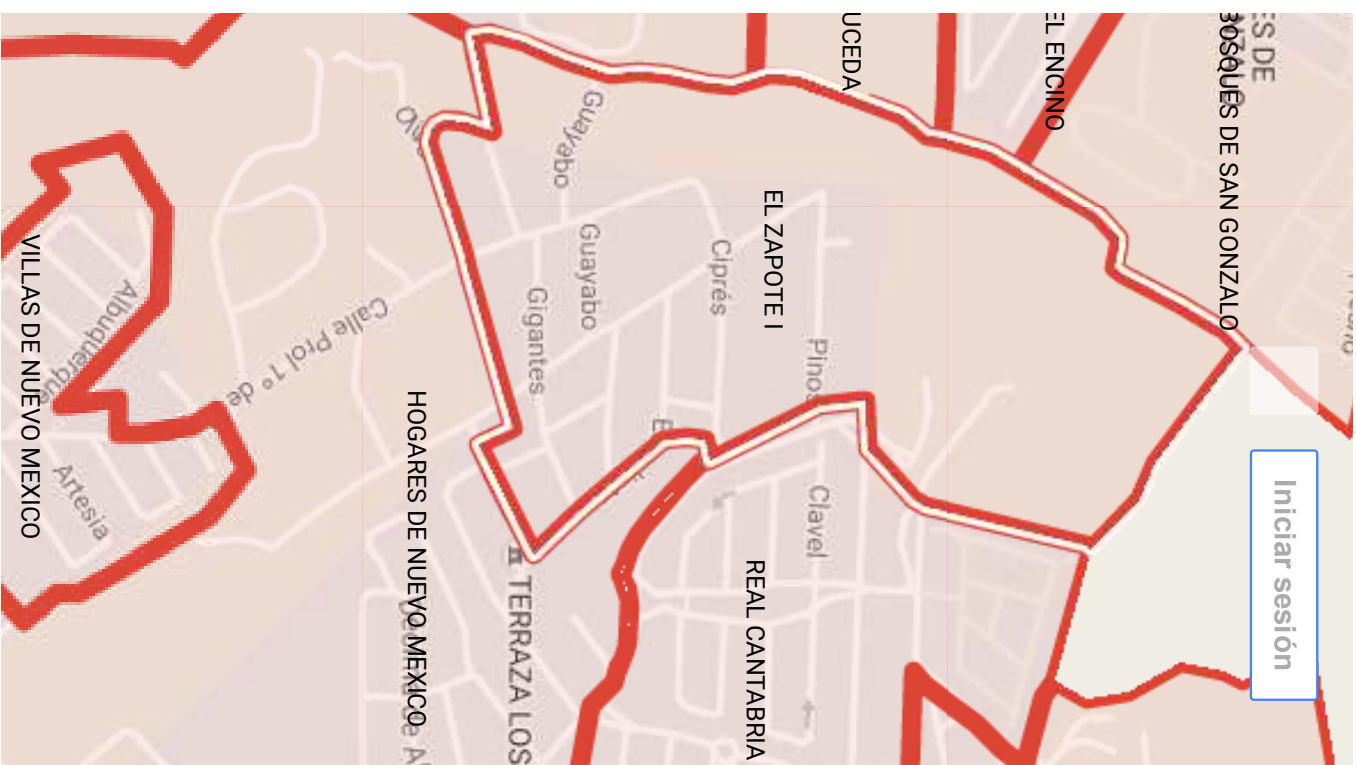
Descripción

Unknown Area Type

NOMBRE = EL ZAPOTE I

CLASIFICAC = 2

OID = 441



## EL ZAPOTE II

Nombre

EL ZAPOTE II

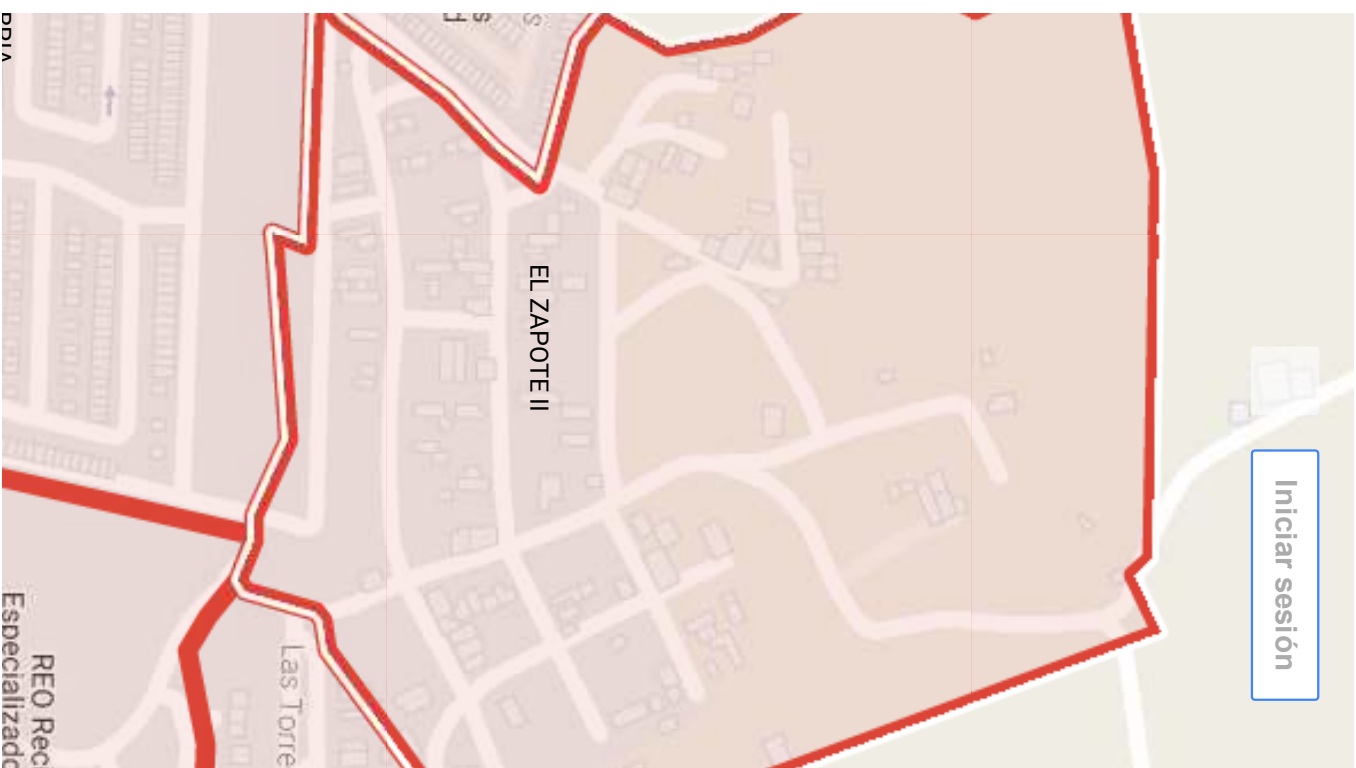
Descripción

Unknown Area Type

NOMBRE = EL ZAPOTE II

CLASIFICAC = 2

OID = 443



# EL ZAPOTE

Nombre

EL ZAPOTE

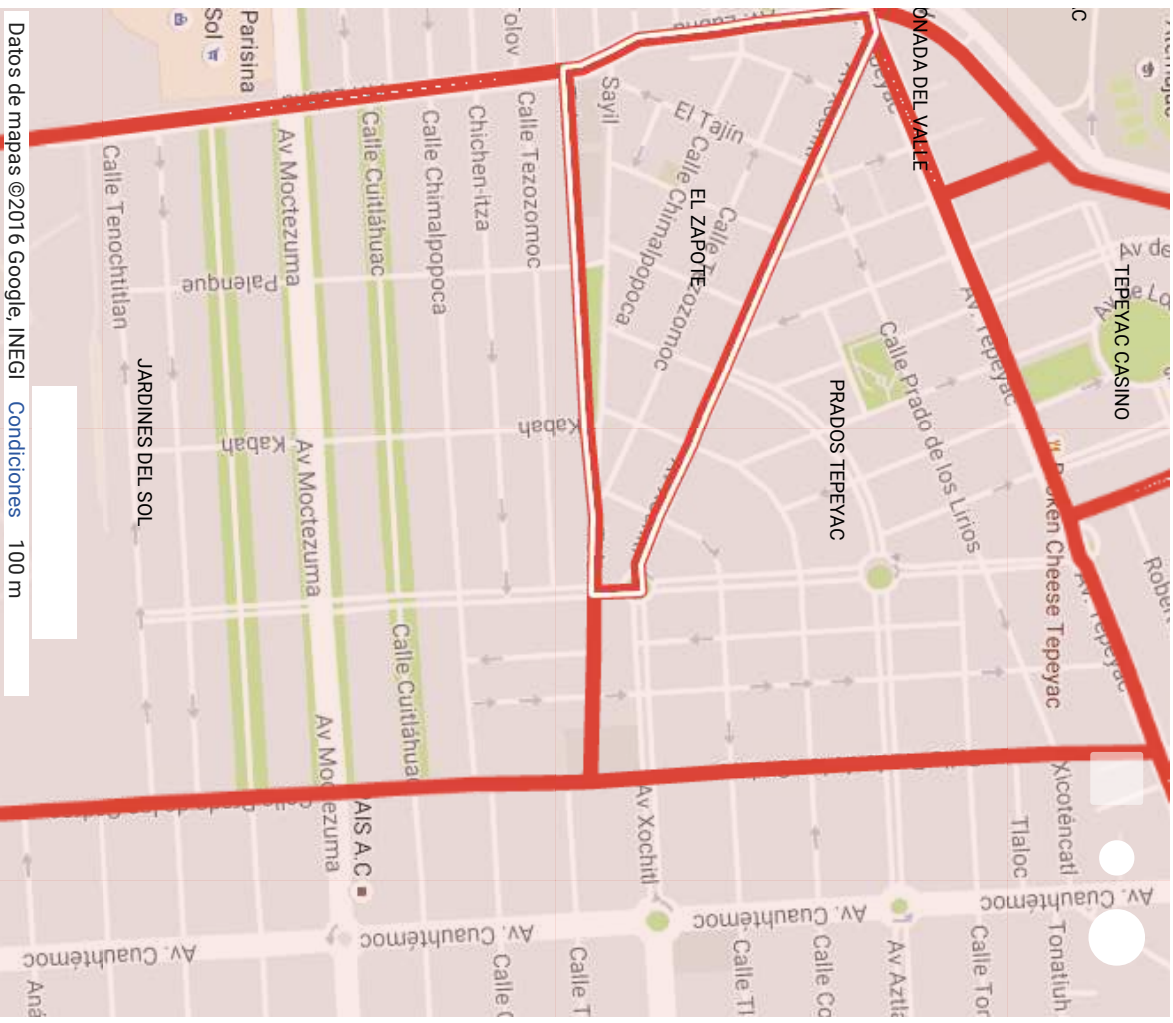
Descripción

Unknown Area Type

NOMBRE = EL ZAPOTE

CLASIFICAC = 1

OID = 169



Datos de mapas ©2016 Google, INEGI Condiciones 100 m



# ELITE

Nombre

ELITE

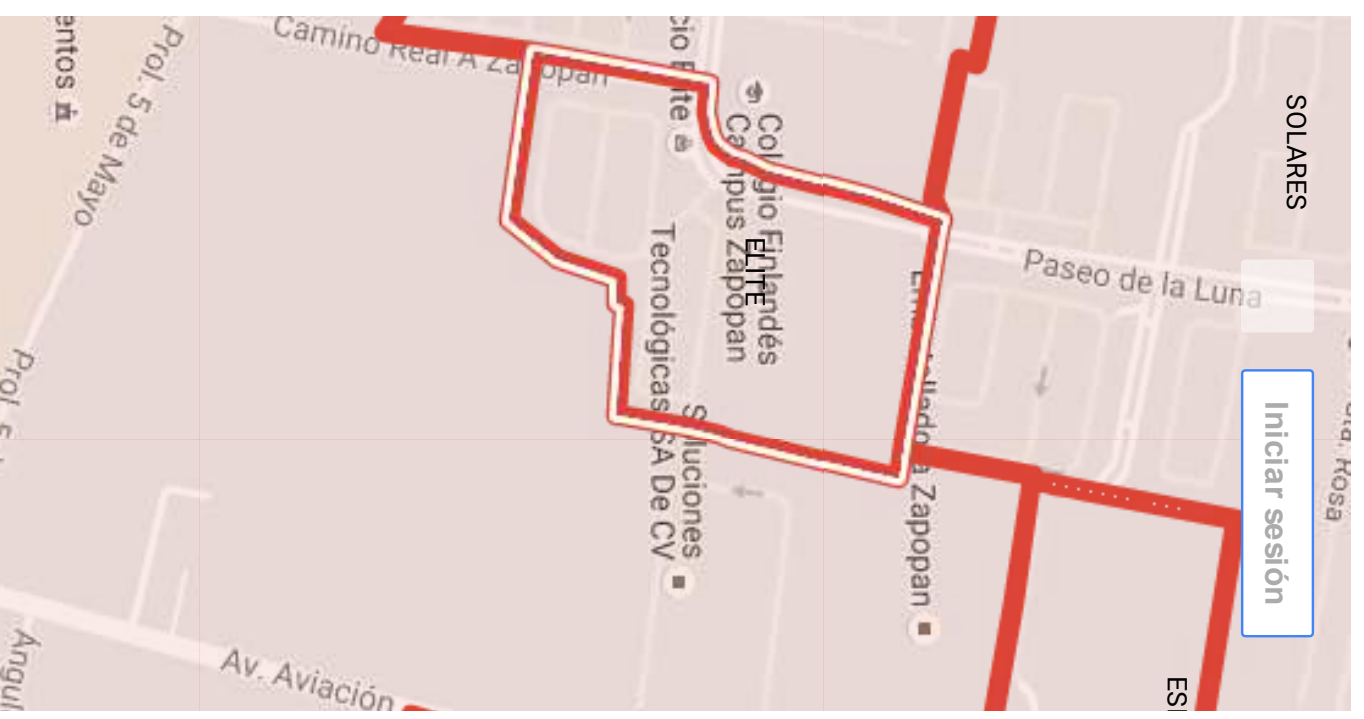
Descripción

Unknown Area Type

NOMBRE = ELITE

CLASIFICAC = 2

OID = 493



# EMILLIANO ZAPATA

Nombre

EMILLIANO ZAPATA

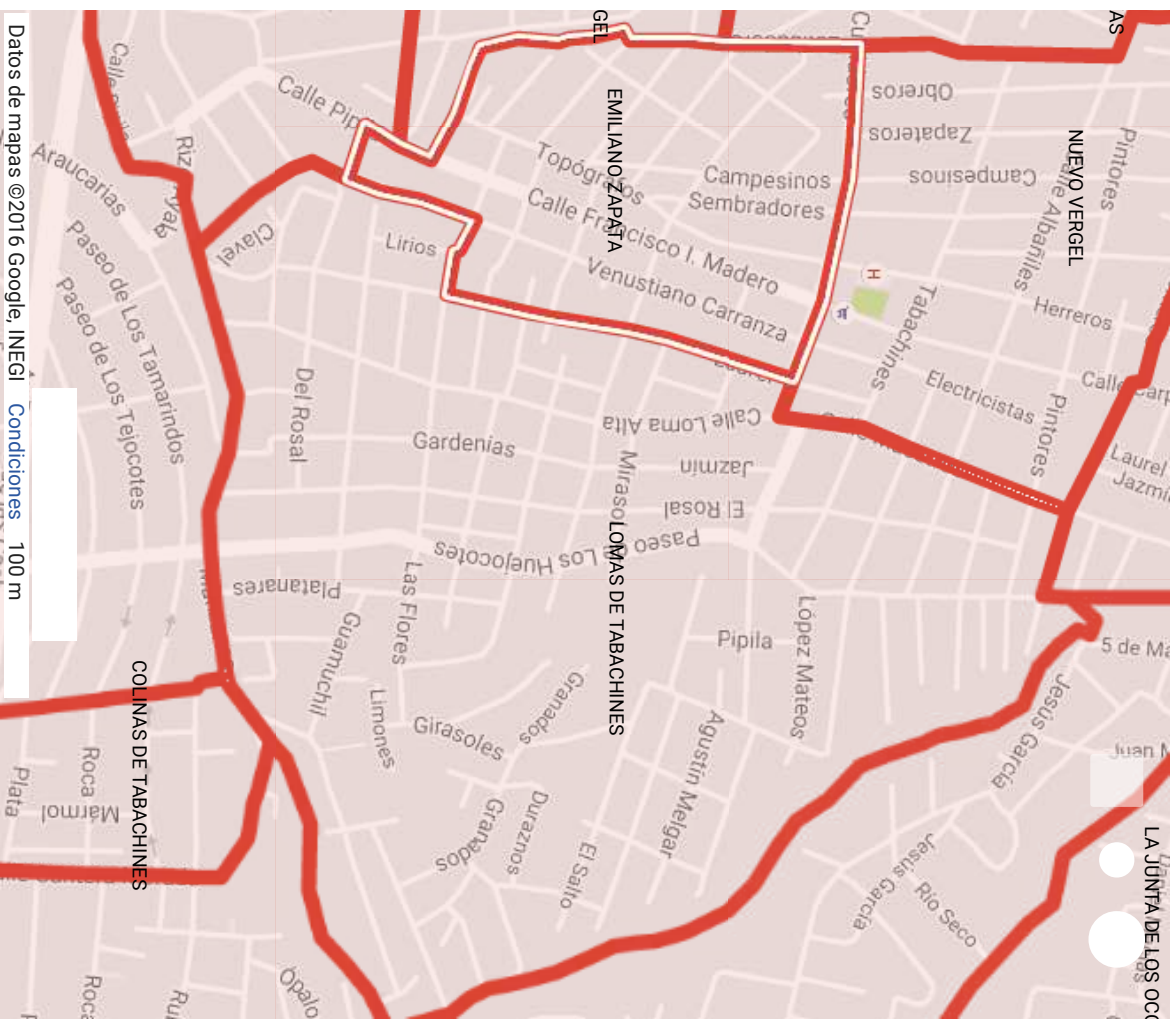
Descripción

Unknown Area Type

NOMBRE = EMILLIANO ZAPATA

CLASIFICAC = 1

OID = 23



# ESENCIA

Nombre

ESENCIA

Descripción

Unknown Area Type

NOMBRE = ESENCIA

CLASIFICAC = 23

OID = 458



# ESTRADA

Nombre  
**ESTRADA**

Descripción  
Unknown Area Type

NOMBRE = ESTRADA  
CLASIFICAC = 1  
OID = 538



10/10/2016

LE...  
LE...

BOSQUE REAL

JARDINES DE SANTA ANA

MURO VEKIO

RIO BLANCO

LA CEIBA

LOS CERRITOS

VISTAS DEL TULE I

BOSQUE DEL CENTINELA II

COTO SANTA LUZA

RESIDENCIAL SANTA MARGARITA

LOMAS DE TESISITAN

FUENTE MAYOR

ESTRADA

COTO SAN FRANCISCO

LAGO REAL

PALERMO

AMARANTO

SOLE REAL

PORTA REAL

SOLARES ANTARA


SOLARES AVEIRA

SOLARES ALTHEA

BOSQUE DE LOS LAGOS

BOSQUE DE LOS VIRREYES

COLONIAS ZPN



10/10/2016

BOSQUE DE LAS MONTAÑAS

COLONIAS ZPN

<https://www.google.com/maps/d/viewer?mid=1xkl7Msls-Du-AaApj10T-CSvJQ>

# EUCALIPTO VALLARTA

Nombre

**EUCALIPTO VALLARTA**

Descripción

Unknown Area Type

**NOMBRE = EUCALIPTO VALLARTA**

**CLASIFICAC = 2**

**OID = 70**







# FLORES DEL VALLE

Nombre

FLORES DEL VALLE

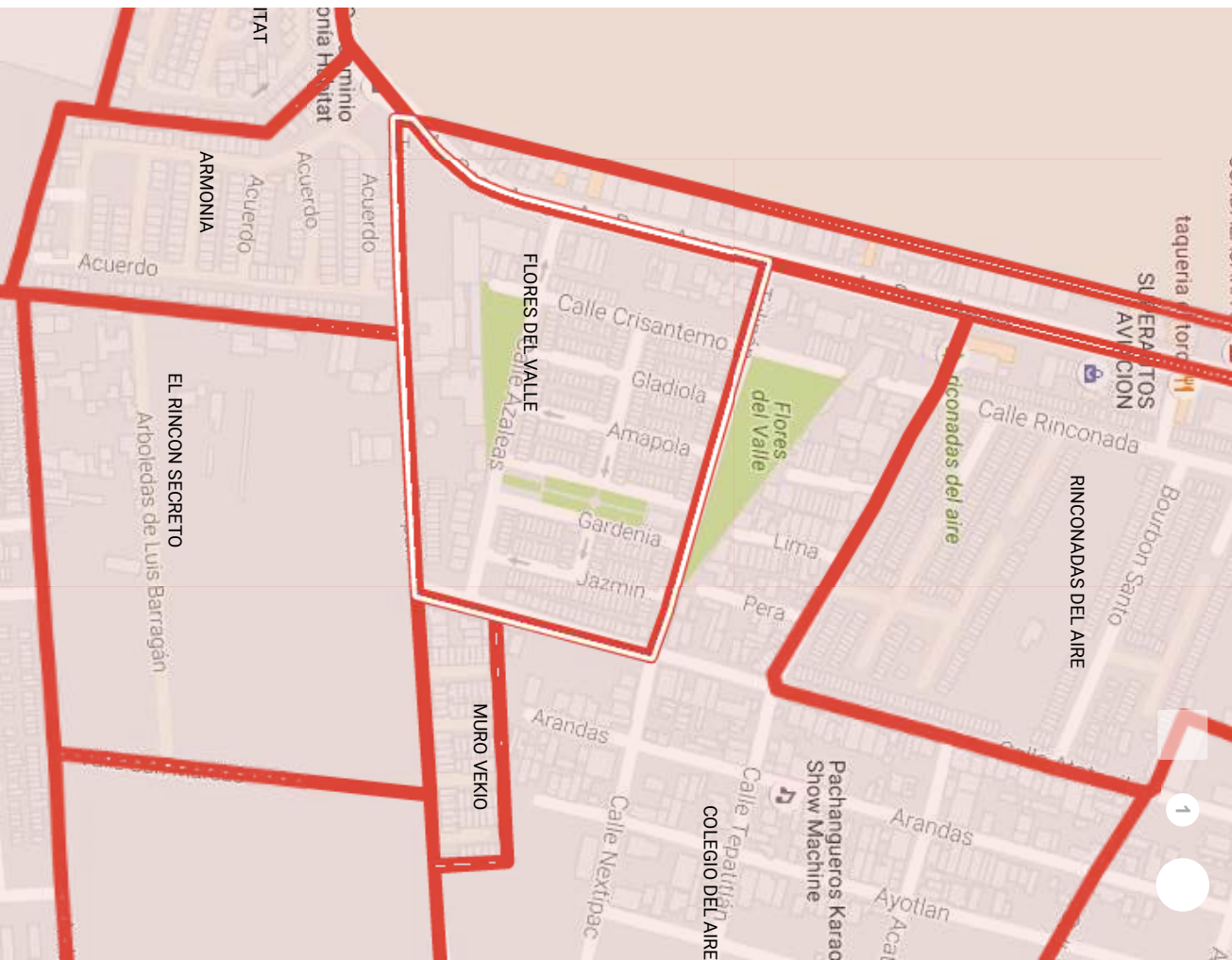
Descripción

Unknown Area Type

NOMBRE = FLORES DEL VALLE

CLASIFICAC = 2

OID = 391



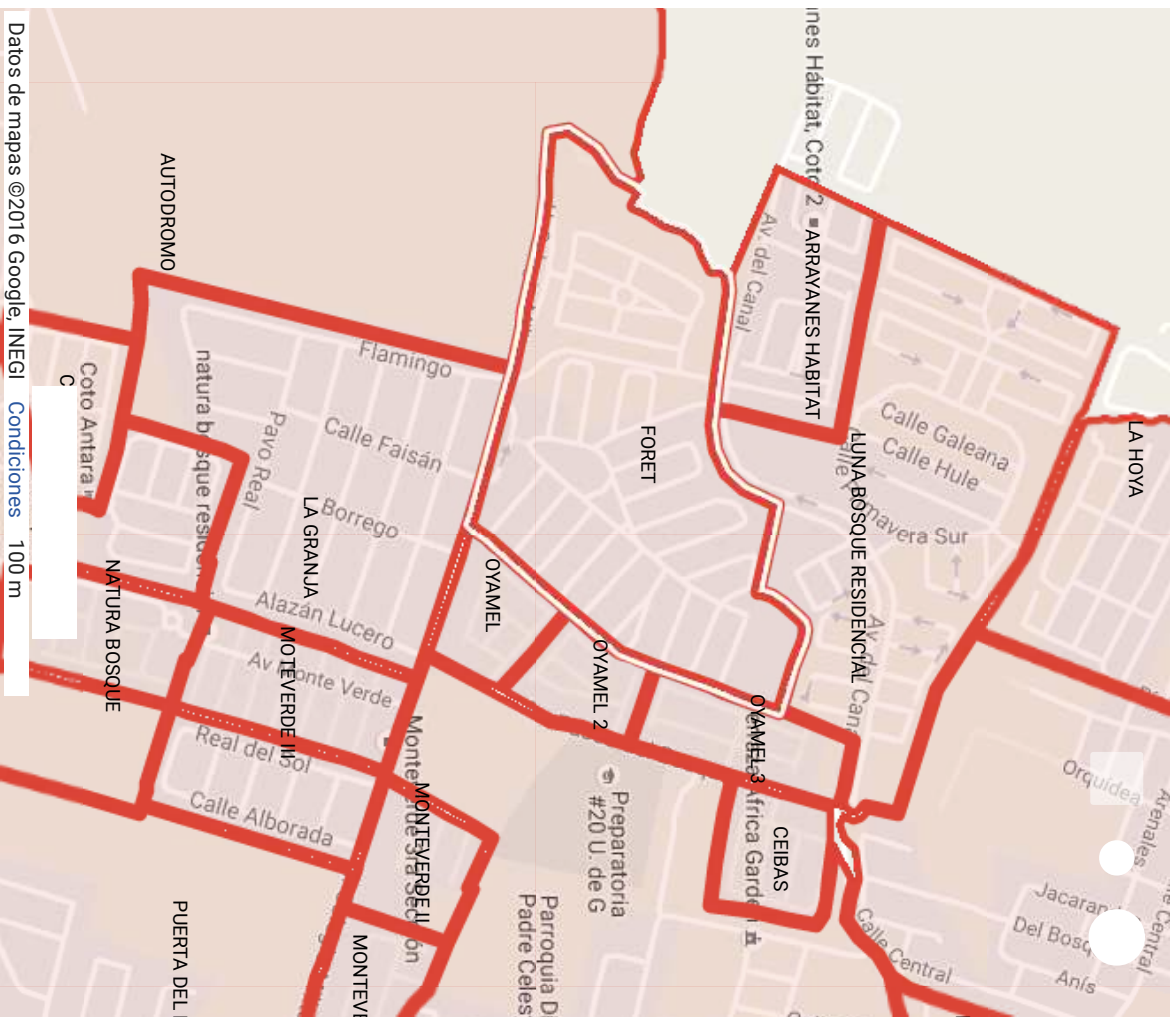


# FORET

Nombre  
FORET

Descripción  
Unknown Area Type

NOMBRE = FORET  
CLASIFICAC = 13  
OID = 184



Datos de mapas ©2016 Google, INEGI Condiciones 100 m



# FRANCISCO SARABIA

Nombre

FRANCISCO SARABIA

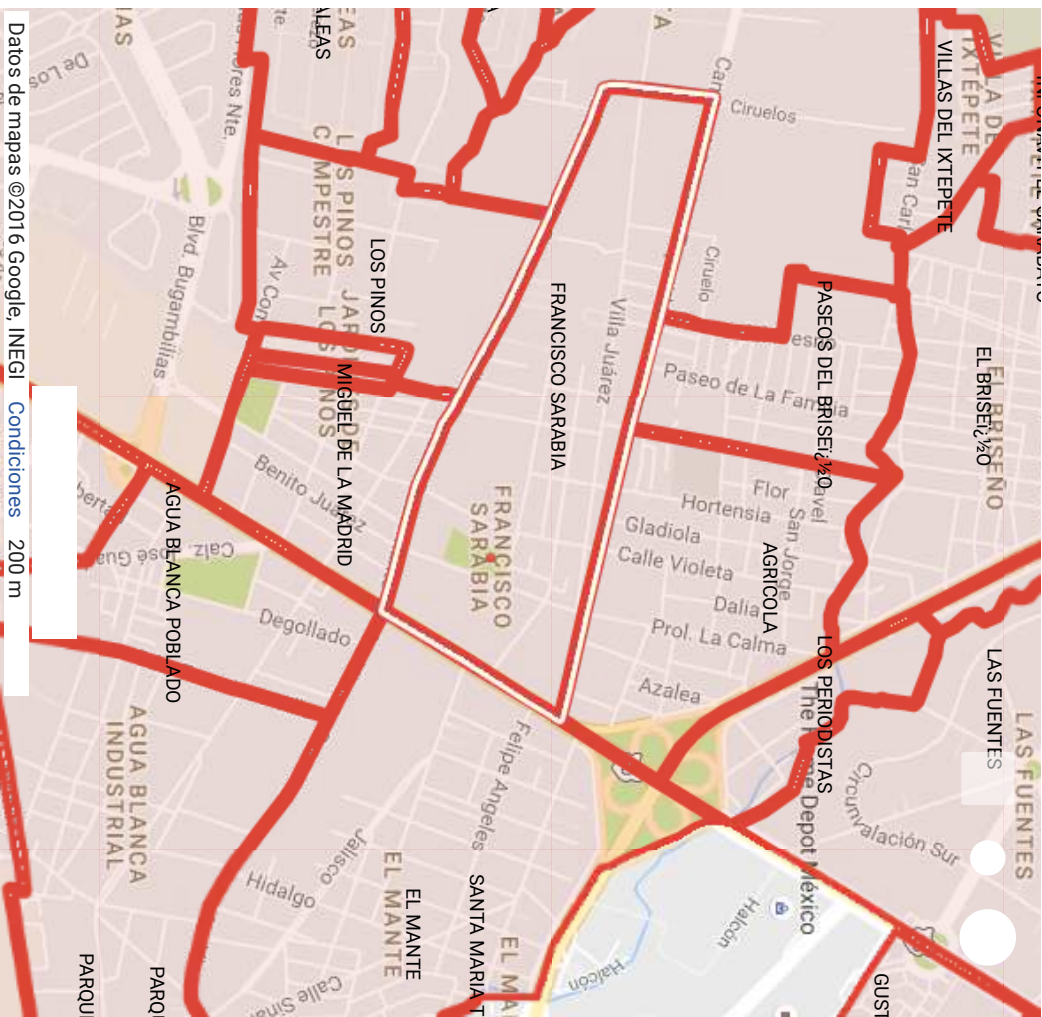
Descripción

Unknown Area Type

NOMBRE = FRANCISCO SARABIA

CLASIFICAC = 1

OID = 307



Datos de mapas © 2016 Google, INEGI Condiciones 200 m

10/10/2016

## FUENTE MAYOR

Nombre

FUENTE MAYOR

Descripción

Unknown Area Type

NOMBRE = FUENTE MAYOR

CLASIFICAC = 2

OID = 537

COLONIAS ZPN



<https://www.google.com/maps/d/viewer?mid=1xkl7Msls-Du-AaAqj10T-CSuJQ>

1/3



- BOSQUE REAL
- JARDINES DE SANTA ANA
- MURO VEKIO
- RIO BLANCO
- LA CEIBA
- LOS CERRITOS
- VISTAS DEL TULE I
- BOSQUE DEL GENTINELA II
- COTO SANTA LUZA
- RESIDENCIAL SANTA MARGARITA
- LOMAS DE TESISITAN
- FUENTE MAYOR
- ESTRADA
- COTO SAN FRANCISCO
- LAGO REAL
- PALERMO
- AMARANTO
- SOLE REAL
- PORTA REAL
- SOLARES ANTARA
- SOLARES AVEIRA
- SOLARES ALTHEA
- BOSQUE DE LOS LAGOS
- BOSQUE DE LOS VIRREYES



10/10/2016

BOSQUE DE LAS MONTAÑAS

COLONIAS ZPN

<https://www.google.com/maps/d/viewer?mid=1xkl7Msls-Du-AaAepj0T-CsvJQ>

3/3



# COLONIAS ZPN

Colonias ZPN

📍 Todos los elementos



# GIRASOLES ACUEDUCTO

Nombre

GIRASOLES ACUEDUCTO

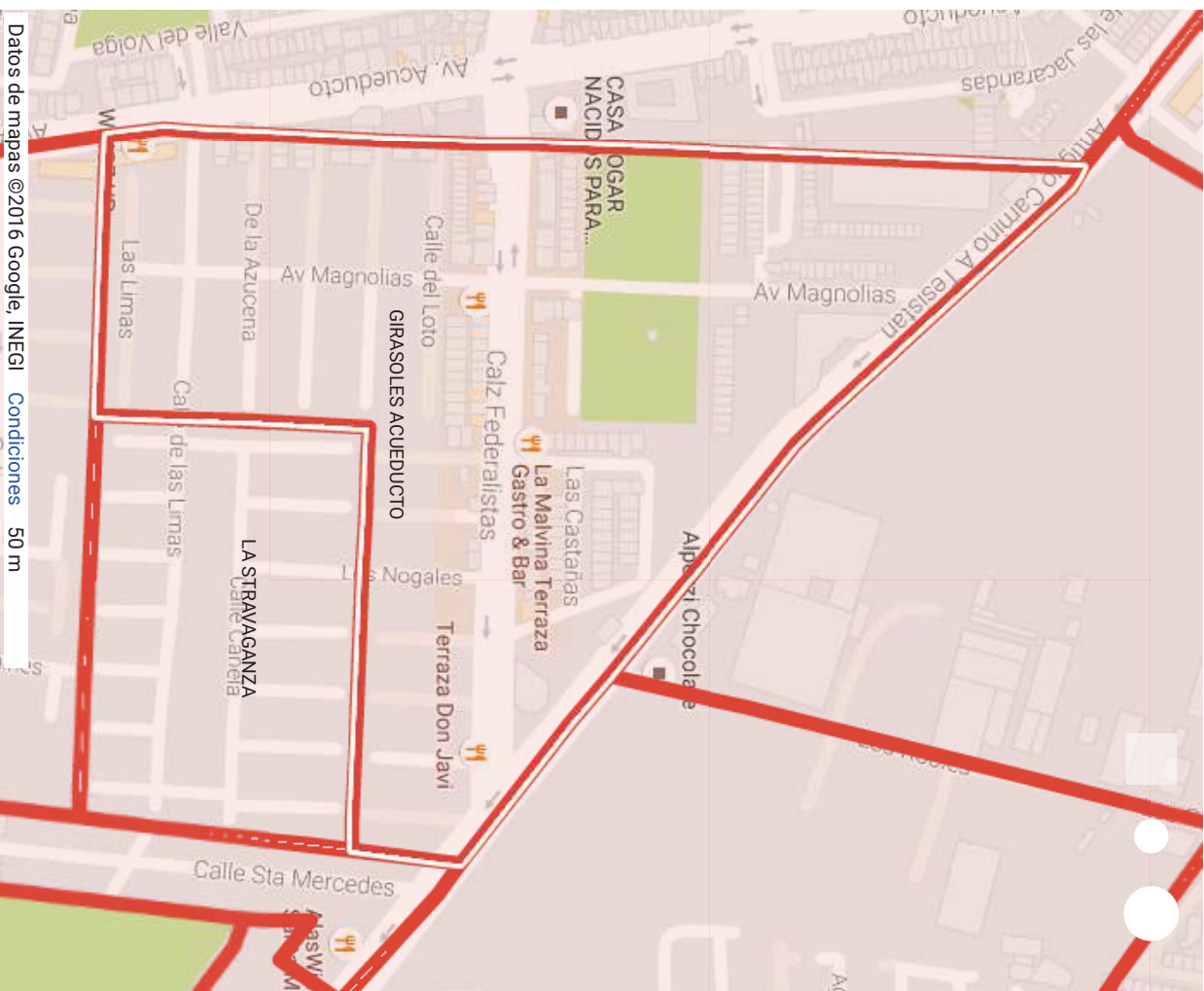
Descripción

Unknown Area Type

NOMBRE = GIRASOLES ACUEDUCTO

CLASIFICAC = 23

OID = 615







# GUADALAJARITA

Nombre

**GUADALAJARITA**

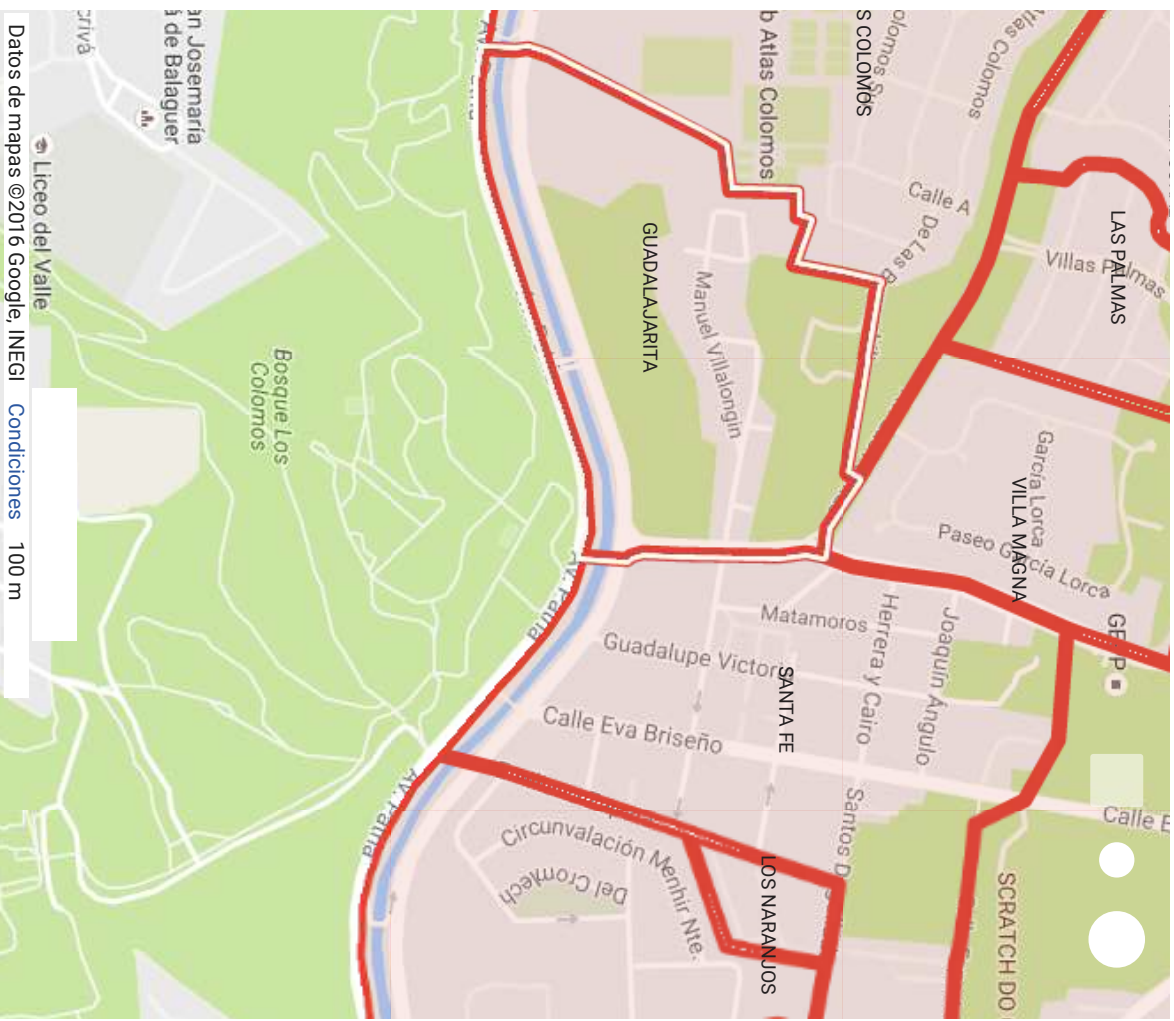
Descripción

Unknown Area Type

**NOMBRE = GUADALAJARITA**

**CLASIFICAC = 1**

**OID = 252**





# GUADALUPE JARDIN

Nombre

**GUADALUPE JARDIN**

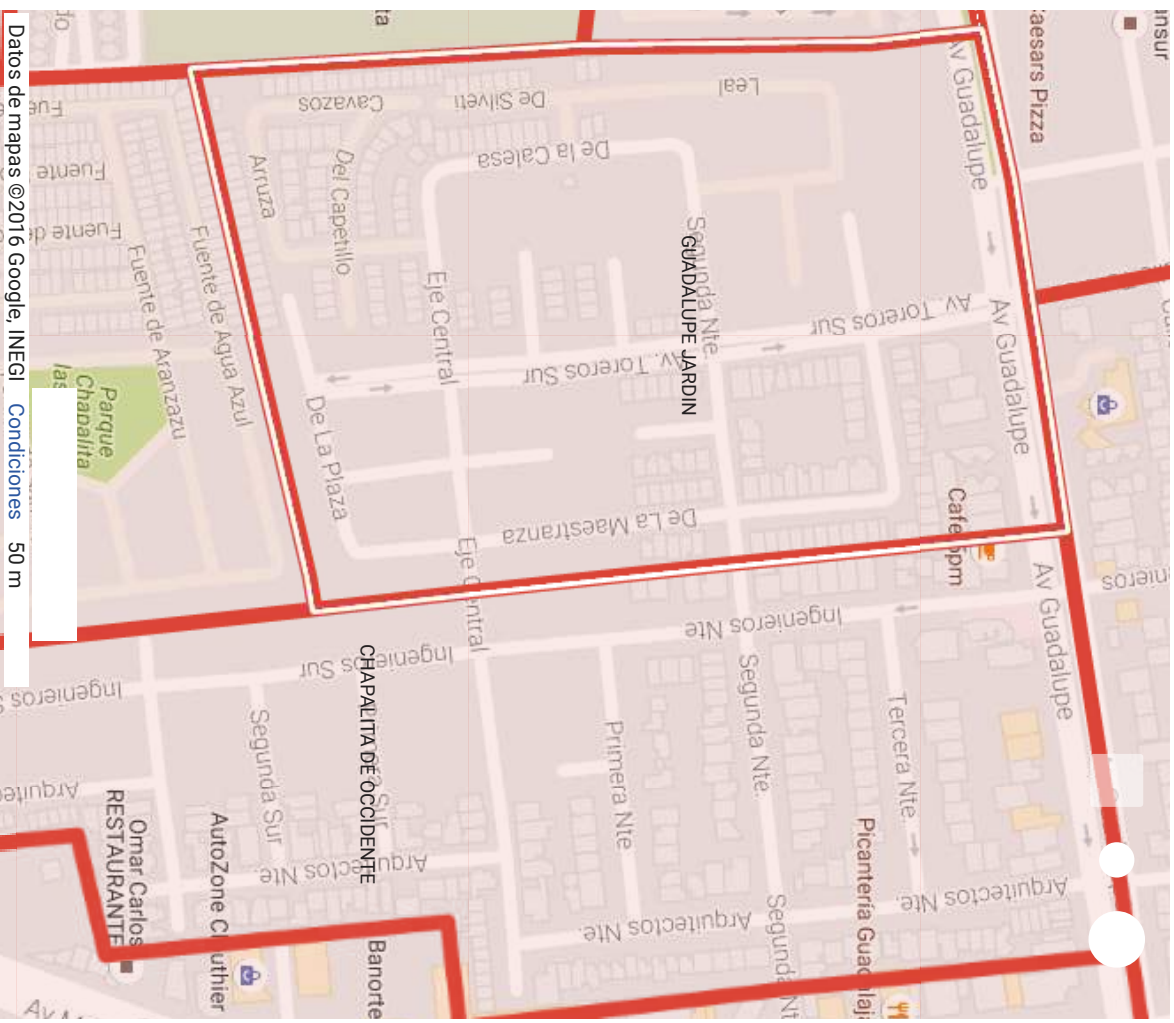
Descripción

Unknown Area Type

**NOMBRE = GUADALUPE JARDIN**

**CLASIFICAC = 2**

**OID = 131**



# GUADALUPE SUR

Nombre

**GUADALUPE SUR**

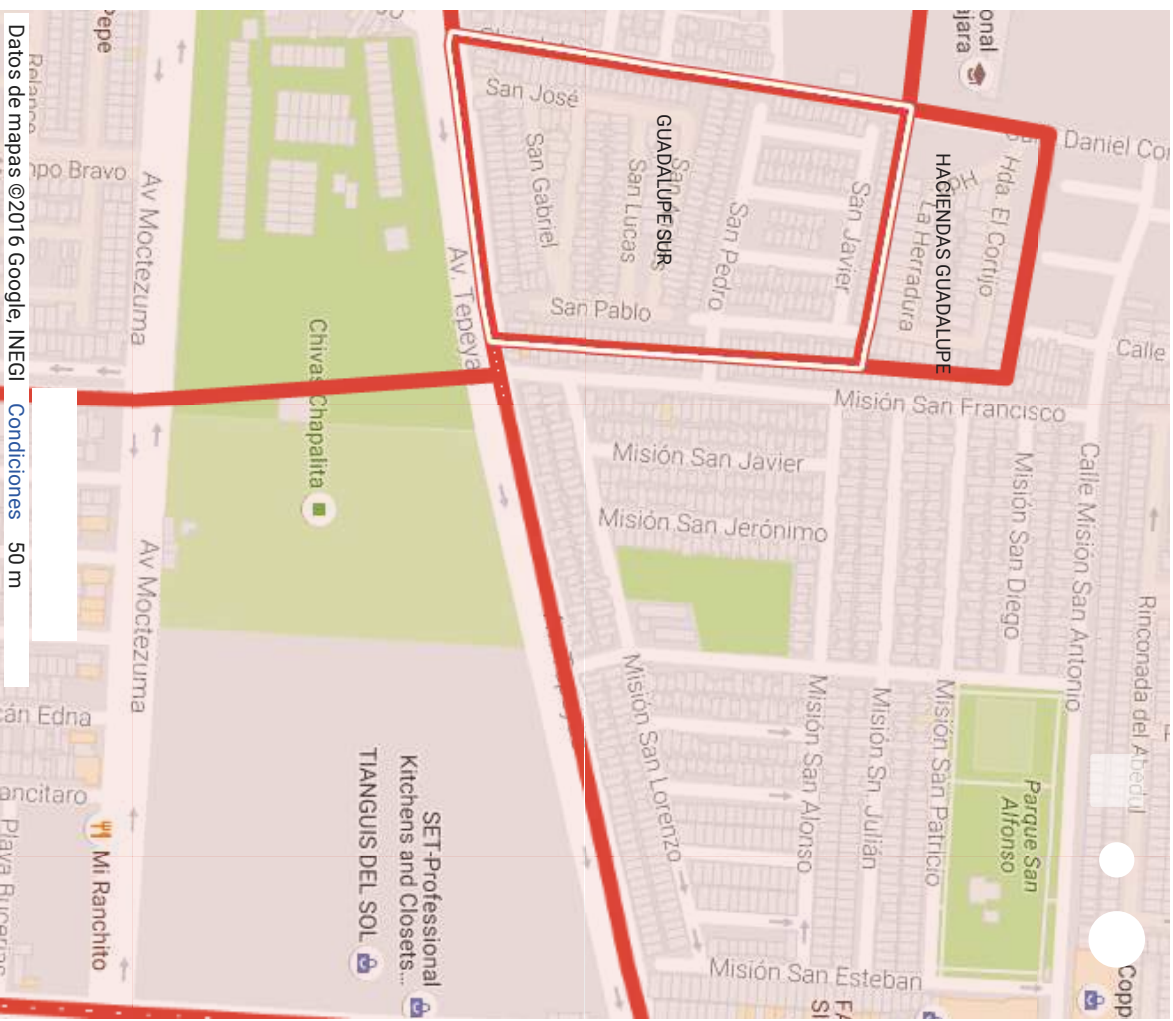
Descripción

Unknown Area Type

**NOMBRE = GUADALUPE SUR**

**CLASIFICAC = 2**

**OID = 158**





# GUADALUPE

Nombre

GUADALUPE

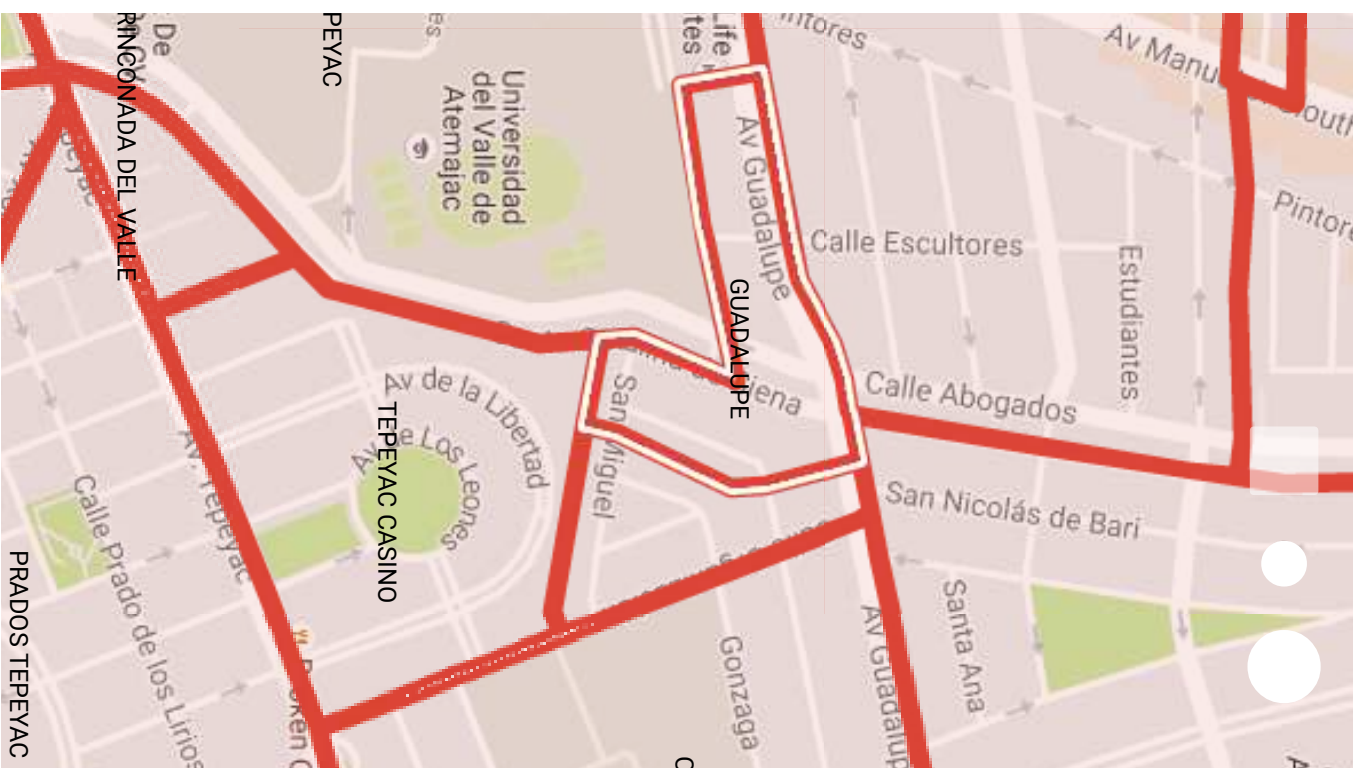
Descripción

Unknown Area Type

NOMBRE = GUADALUPE

CLASIFICAC = 23

OID = 124



# GUSA

Nombre  
GUSA

Descripción  
Unknown Area Type

NOMBRE = GUSA  
CLASIFICAC = 1  
OID = 90





10/10/2016

## HACIENDA DE LAS LOMAS

Nombre

HACIENDA DE LAS LOMAS

Descripción

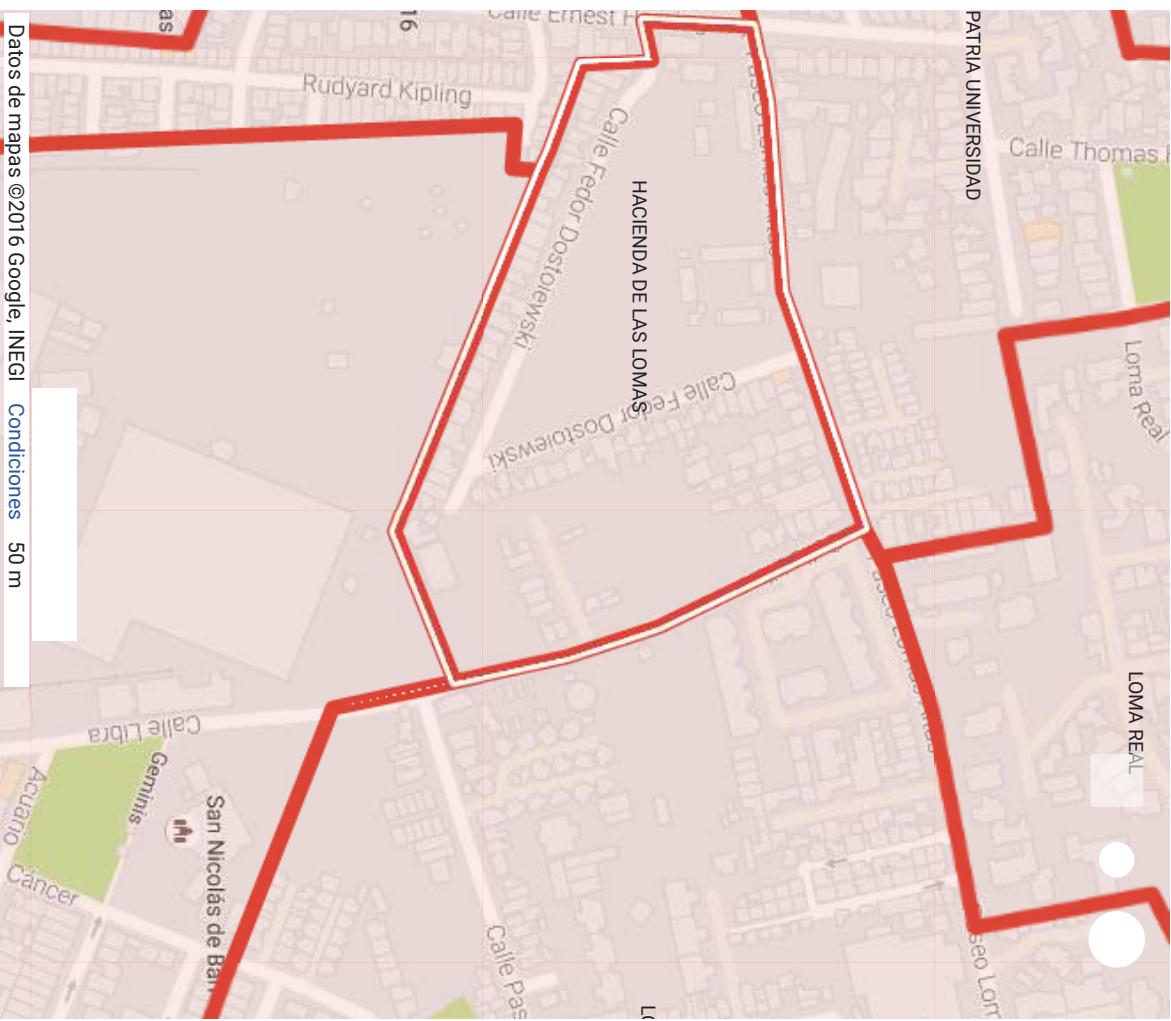
Unknown Area Type

NOMBRE = HACIENDA DE LAS LOMAS

CLASIFICAC = 1

OID = 40

COLONIAS ZPN



Datos de mapas ©2016 Google, INEGI Condiciones 50 m

# HACIENDA DEL CAMICHIN 8470

Nombre

HACIENDA DEL CAMICHIN 8470

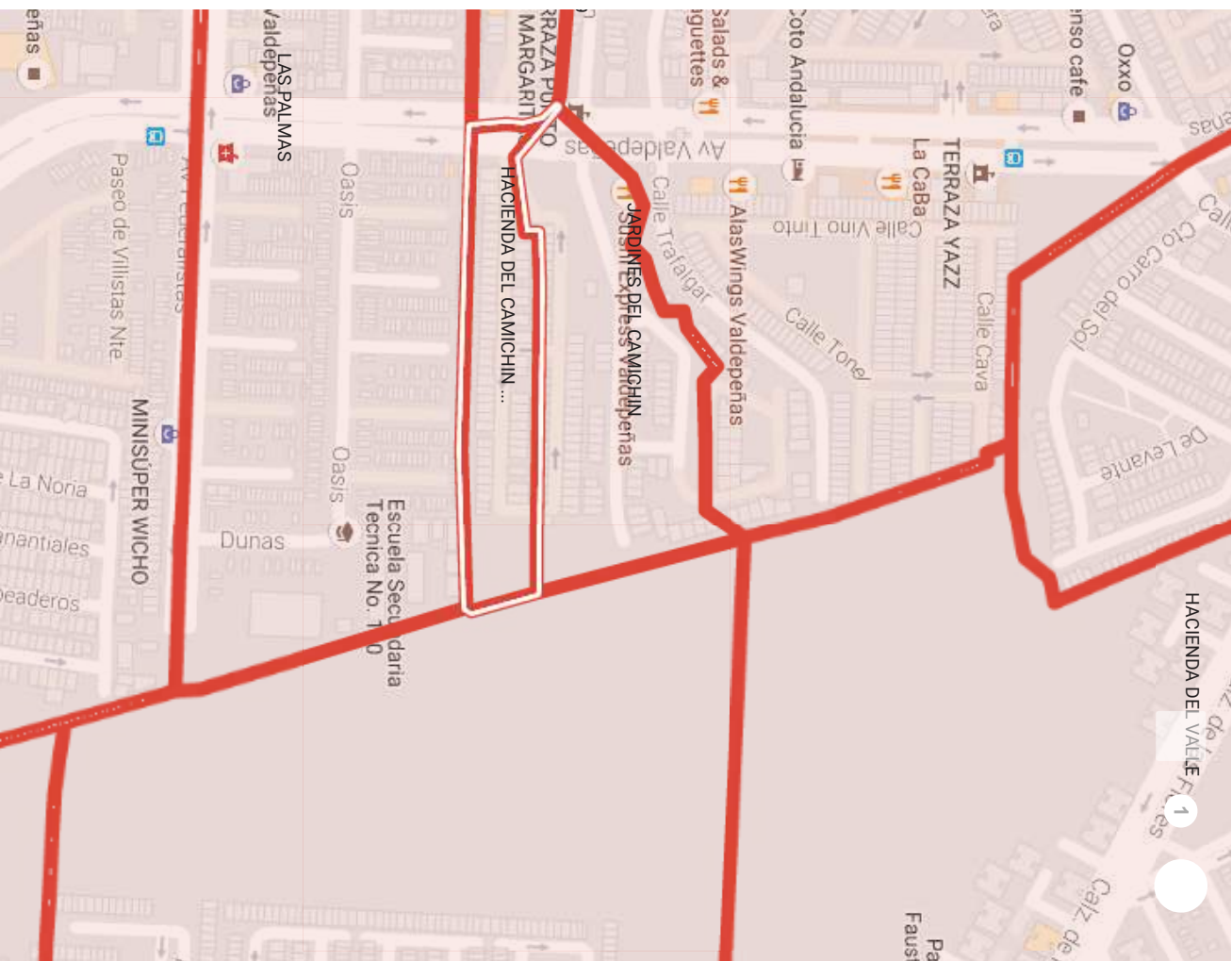
Descripción

Unknown Area Type

NOMBRE = HACIENDA DEL CAMICHIN 8470

CLASIFICAC = 23

OID = 374





# HACIENDA DEL TEPEYAC

Nombre

HACIENDA DEL TEPEYAC

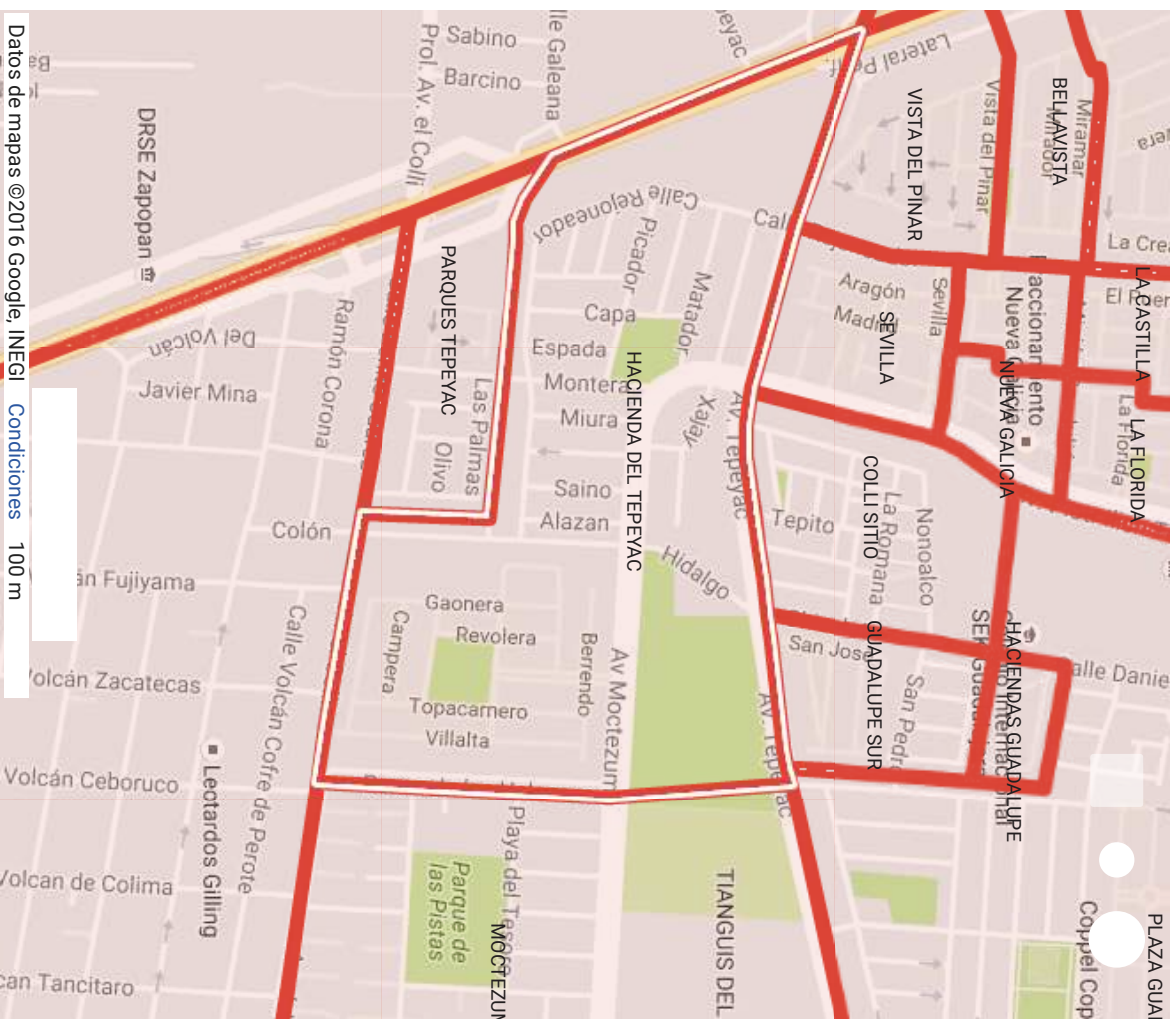
Descripción

Unknown Area Type

NOMBRE = HACIENDA DEL TEPEYAC

CLASIFICAC = 2

OID = 160







## HACIENDA LAS PALOMAS

Nombre

HACIENDA LAS PALOMAS

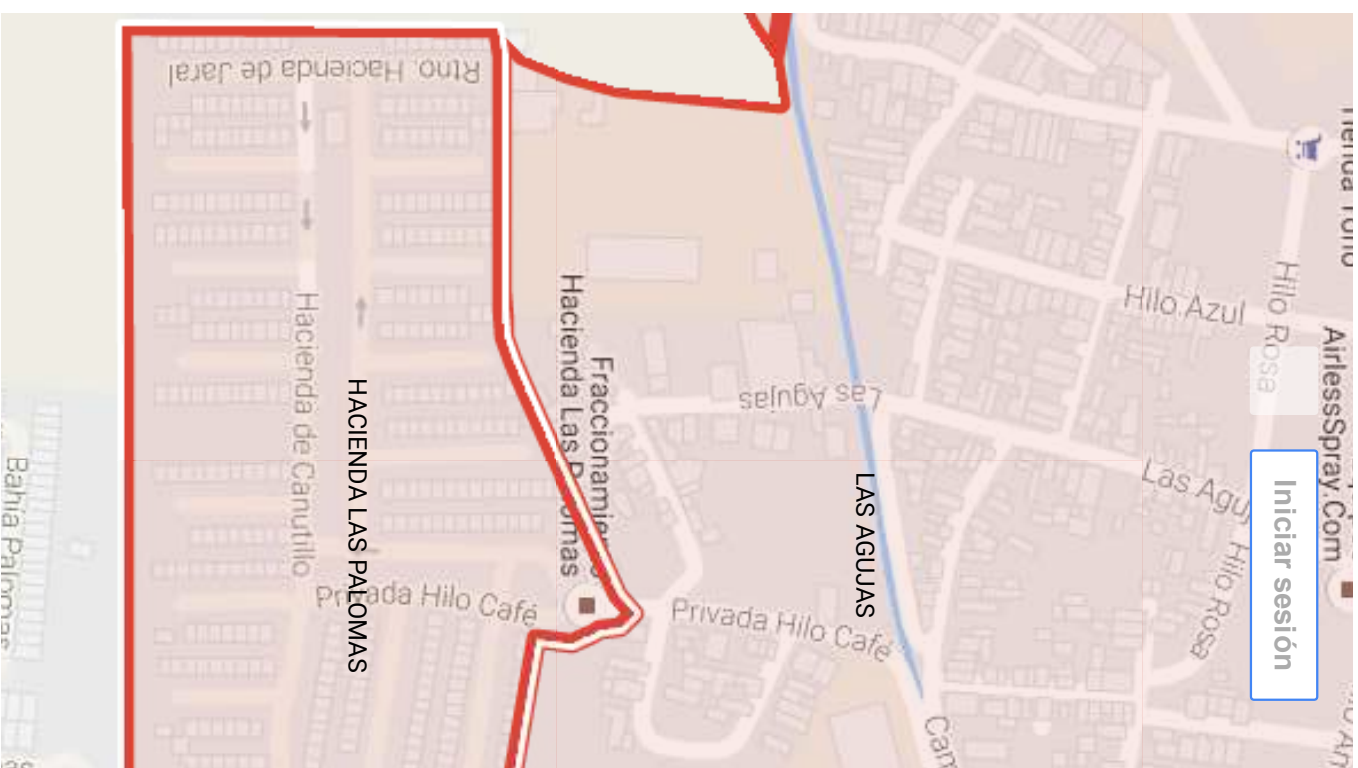
Descripción

Unknown Area Type

NOMBRE = HACIENDA LAS PALOMAS

CLASIFICAC = 2

OID = 403



10/10/2016

## HACIENDA SAN ANTONIO

Nombre

HACIENDA SAN ANTONIO

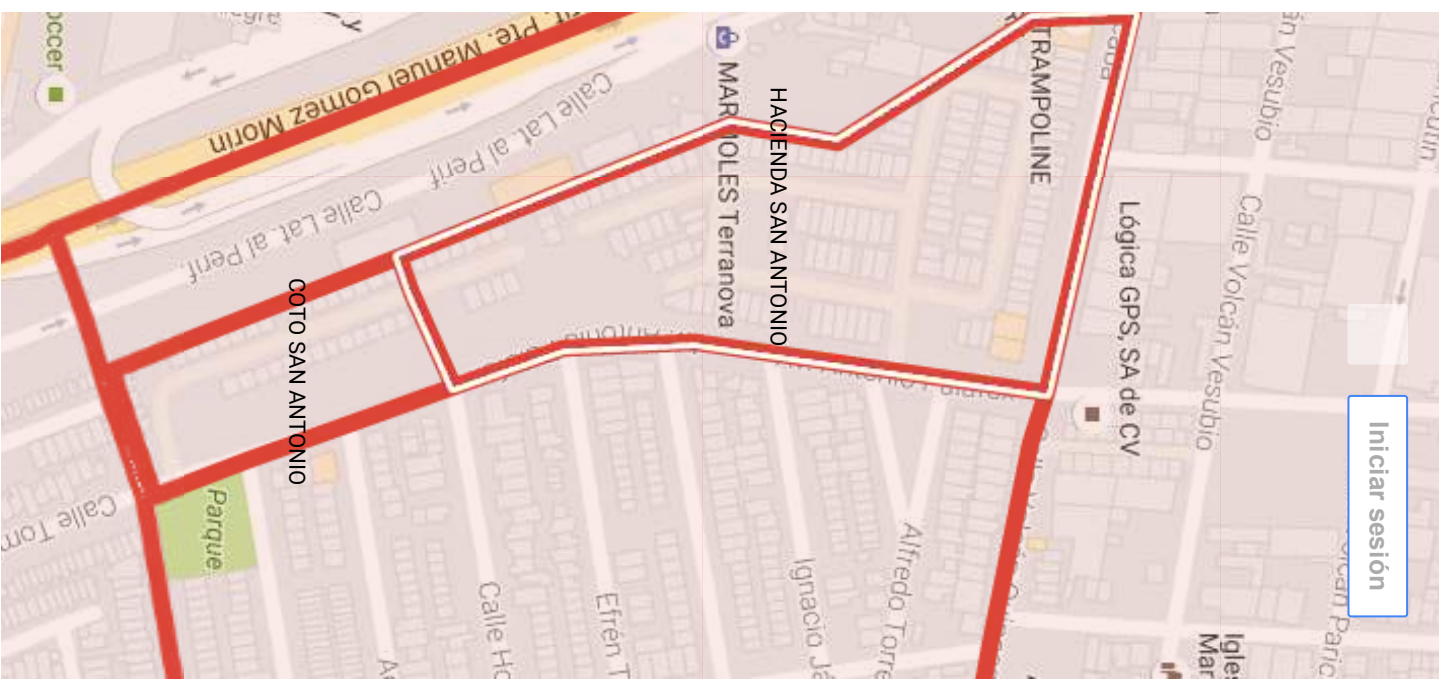
Descripción

Unknown Area Type

NOMBRE = HACIENDA SAN ANTONIO

CLASIFICAC = 2

OID = 412



# HACIENDAS DE NUEVO MEXICO

Nombre

HACIENDAS DE NUEVO MEXICO

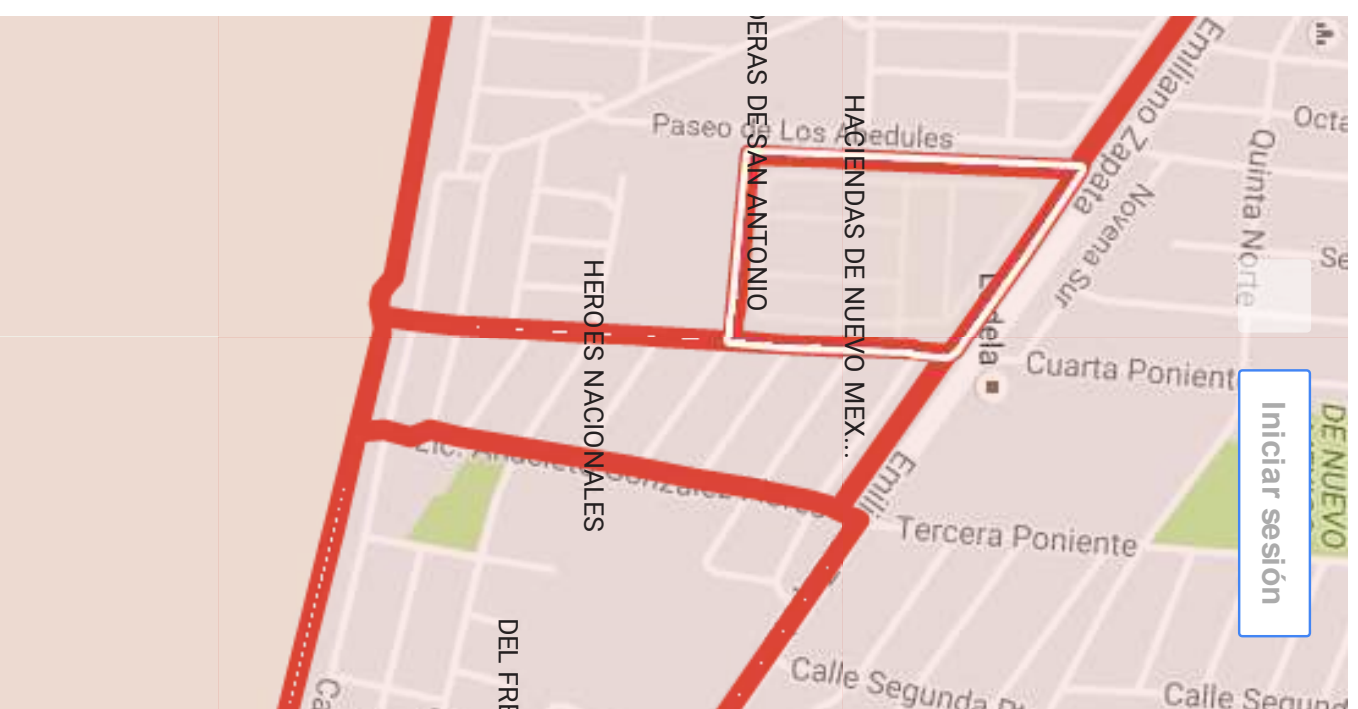
Descripción

Unknown Area Type

NOMBRE = HACIENDAS DE NUEVO MEXICO

CLASIFICAC = 2

OID = 487



# HACIENDAS DE ZAPOPAN

Nombre

HACIENDAS DE ZAPOPAN

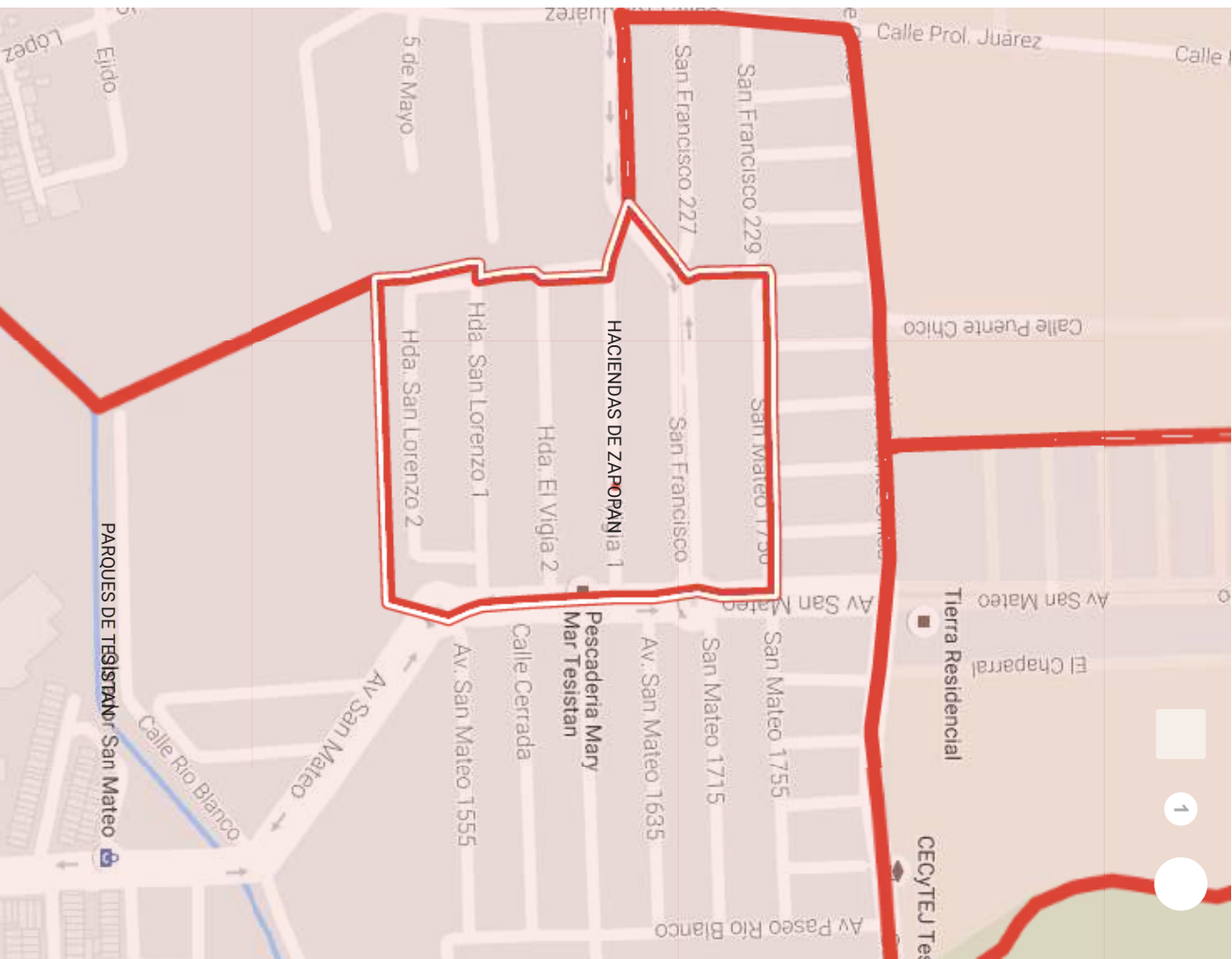
Descripción

Unknown Area Type

NOMBRE = HACIENDAS DE ZAPOPAN

CLASIFICAC = 2

OID = 351



## HACIENDAS GUADALUPE

Nombre

HACIENDAS GUADALUPE

Descripción

Unknown Area Type

NOMBRE = HACIENDAS GUADALUPE

CLASIFICAC = 23

OID = 415



# HEROES NACIONALES

Nombre

HEROES NACIONALES

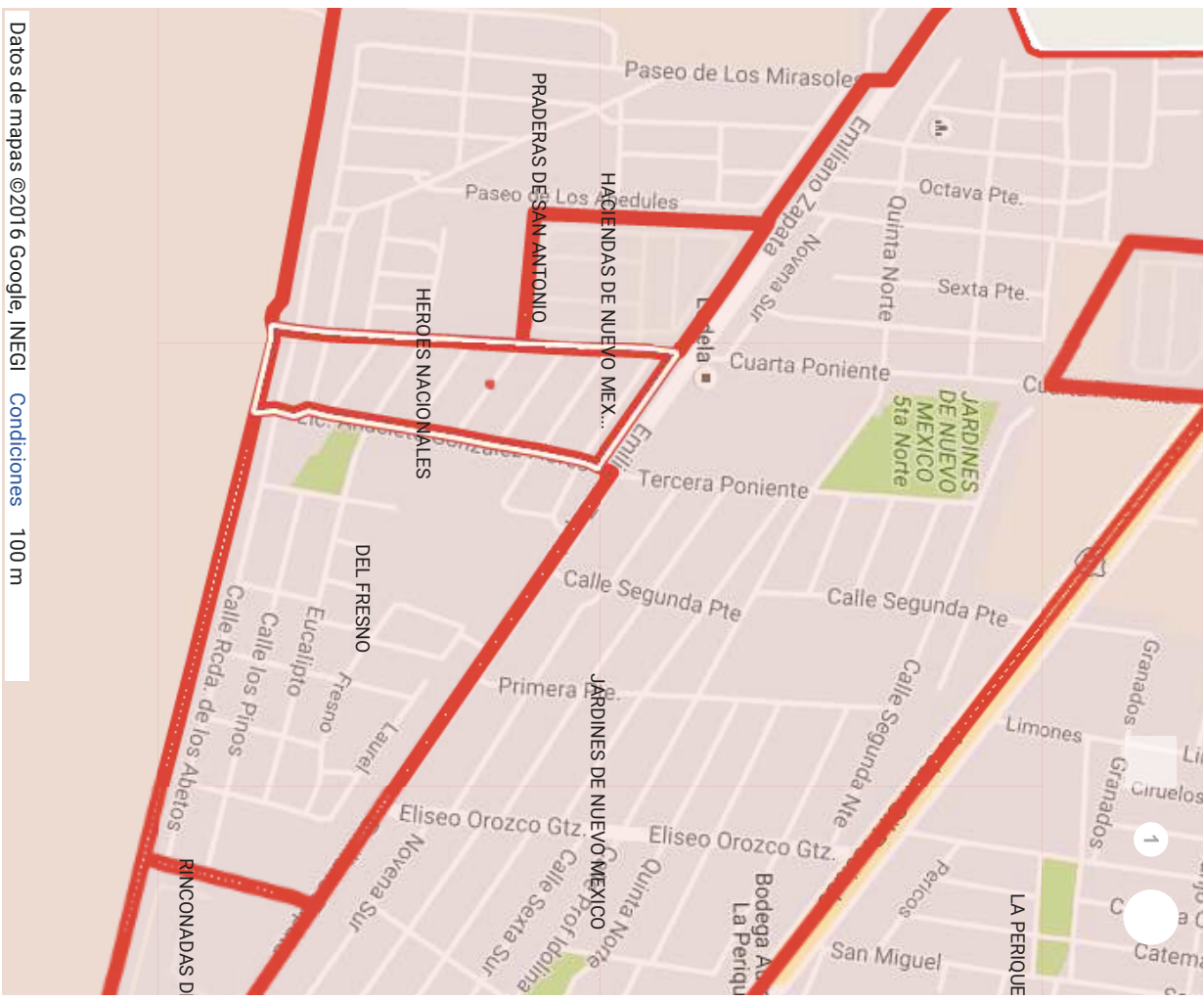
Descripción

Unknown Area Type

NOMBRE = HEROES NACIONALES

CLASIFICAC = 1

OID = 333



Datos de mapas ©2016 Google, INEGI Condiciones 100 m

# HOGARES DE NUEVO MEXICO

Nombre

HOGARES DE NUEVO MEXICO

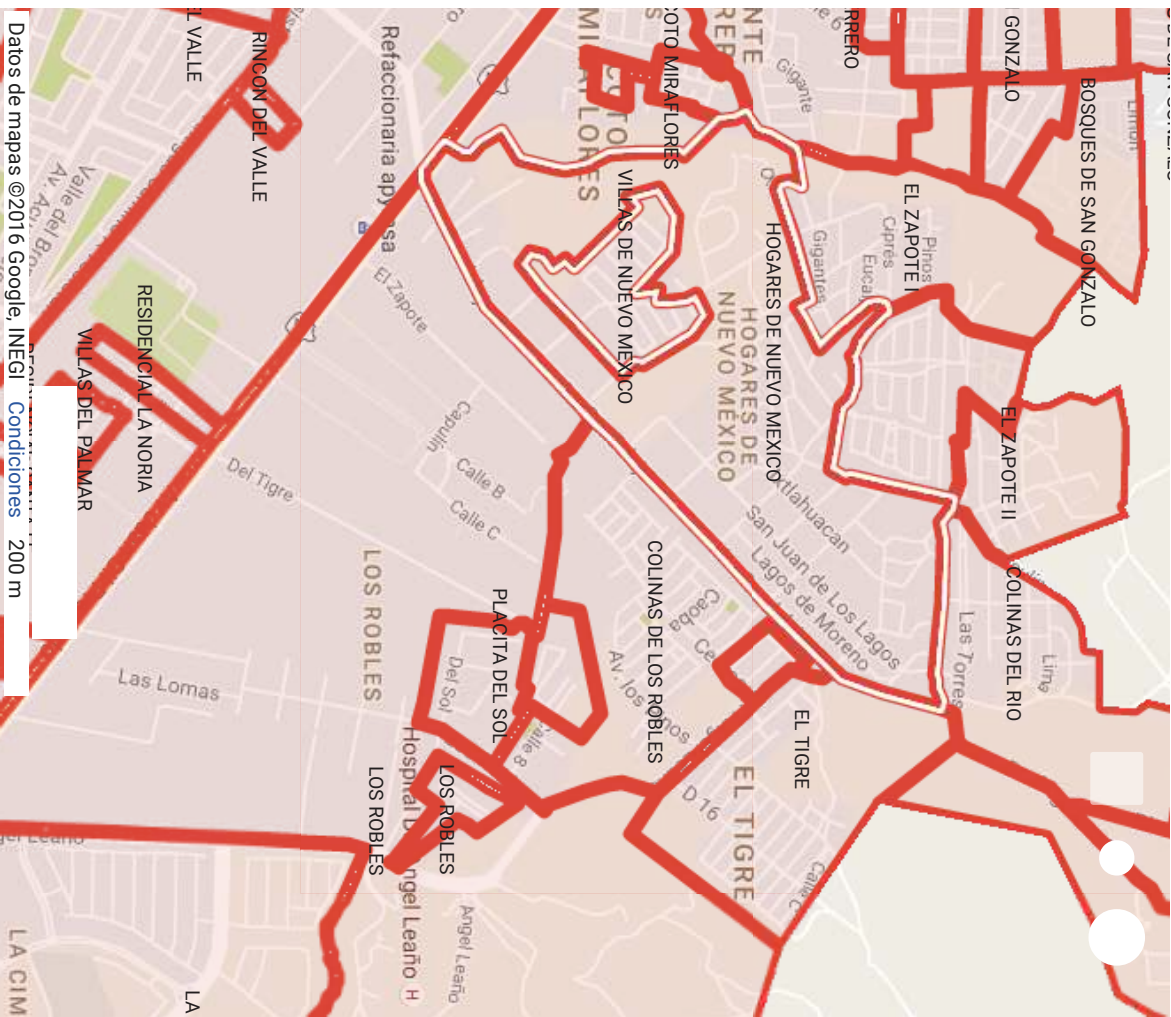
Descripción

Unknown Area Type

NOMBRE = HOGARES DE NUEVO MEXICO

CLASIFICAC = 1

OID = 148



Datos de mapas ©2016 Google, INEGI Condiciones 200 m

# HOGARES DEL BATAN

Nombre

HOGARES DEL BATAN

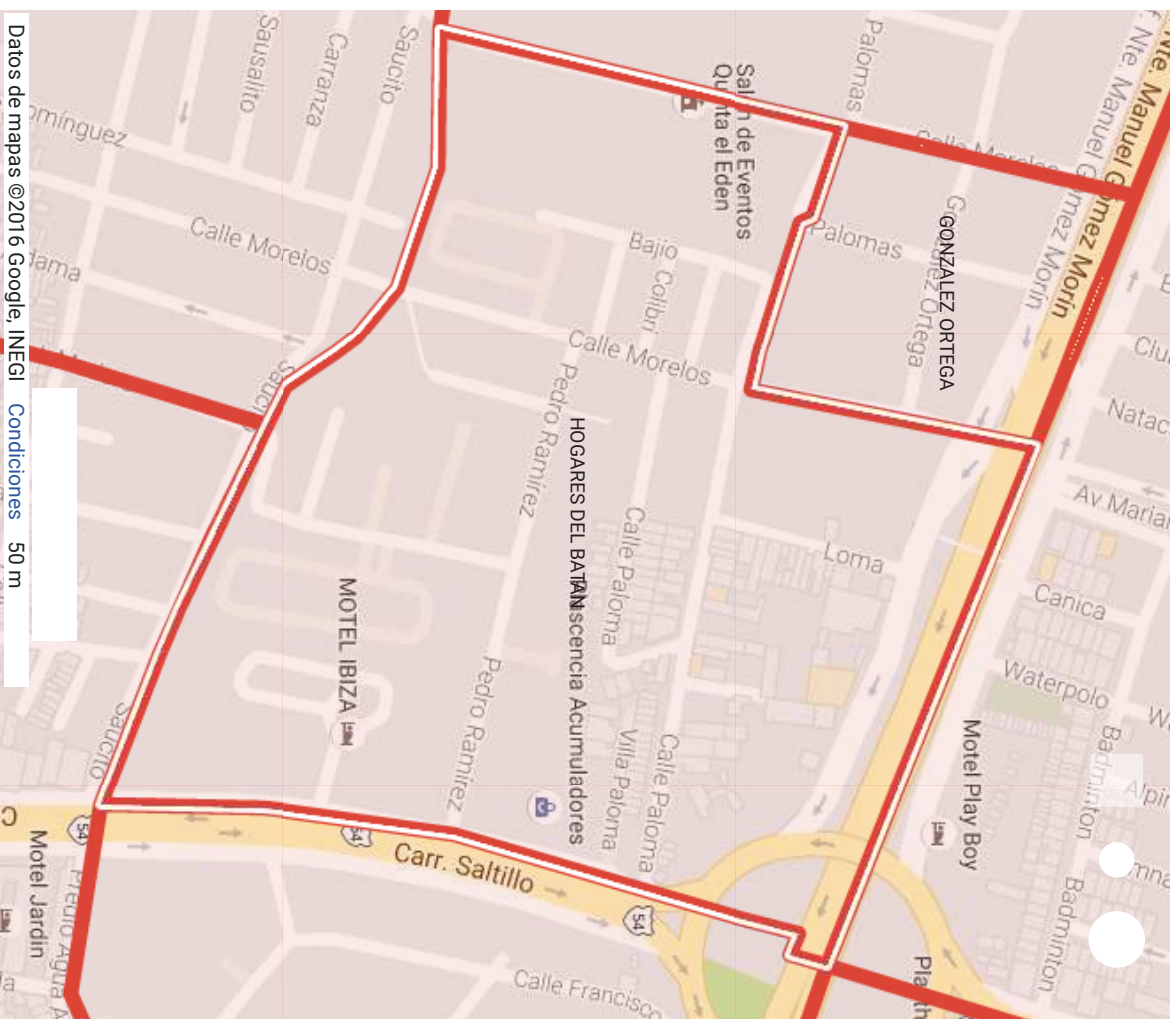
Descripción

Unknown Area Type

NOMBRE = HOGARES DEL BATAN

CLASIFICAC = 1

OID = 49





# INDIGENA DE MEZQUITAN

Nombre  
**INDIGENA DE MEZQUITAN**

Descripción  
**Unknown Area Type**

**NOMBRE = INDIGENA DE MEZQUITAN**  
**CLASIFICAC = 1**  
**OID = 14**



# INDUSTRIAL LOS BELENES

Nombre

**INDUSTRIAL LOS BELENES**

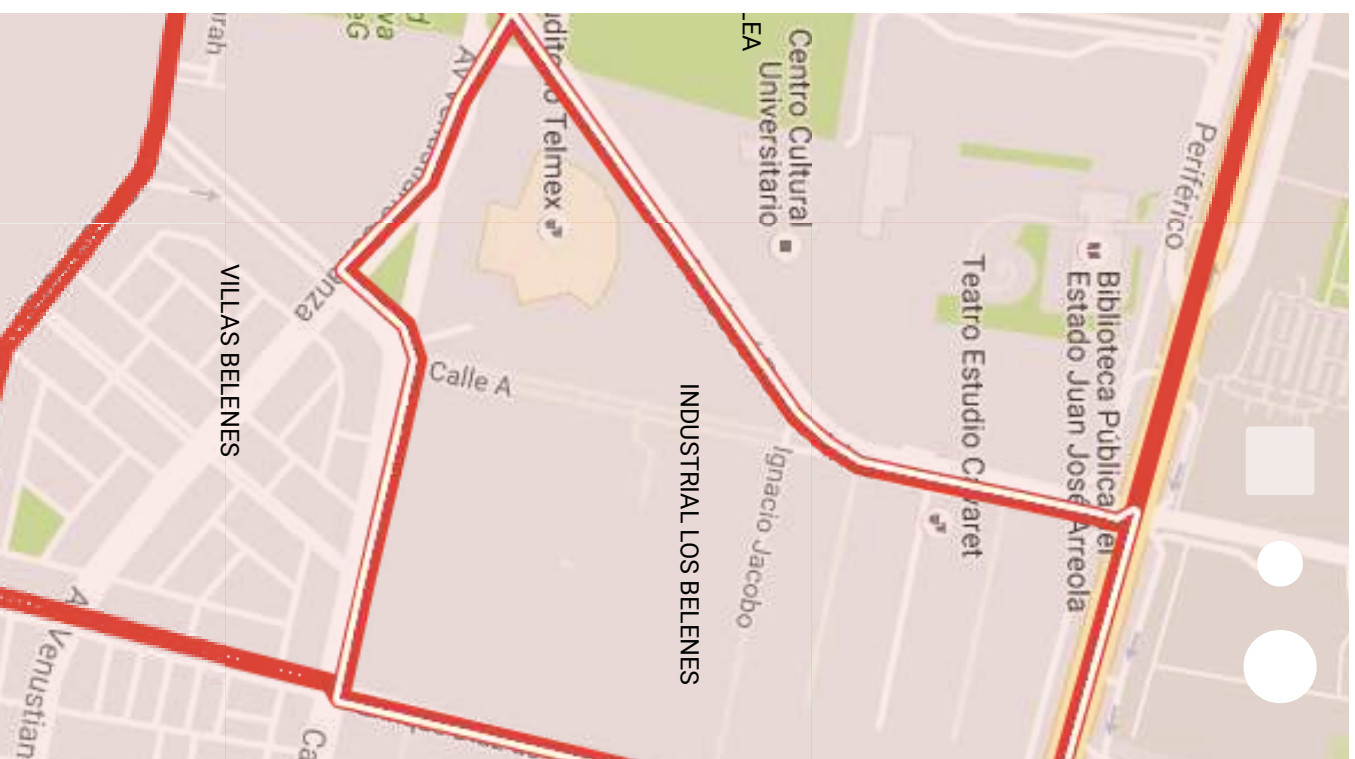
Descripción

Unknown Area Type

**NOMBRE = INDUSTRIAL LOS BELENES**

**CLASIFICAC = 1**

**OID = 93**



# INDUSTRIAL ZAPOPAN NORTE

Nombre

INDUSTRIAL ZAPOPAN NORTE

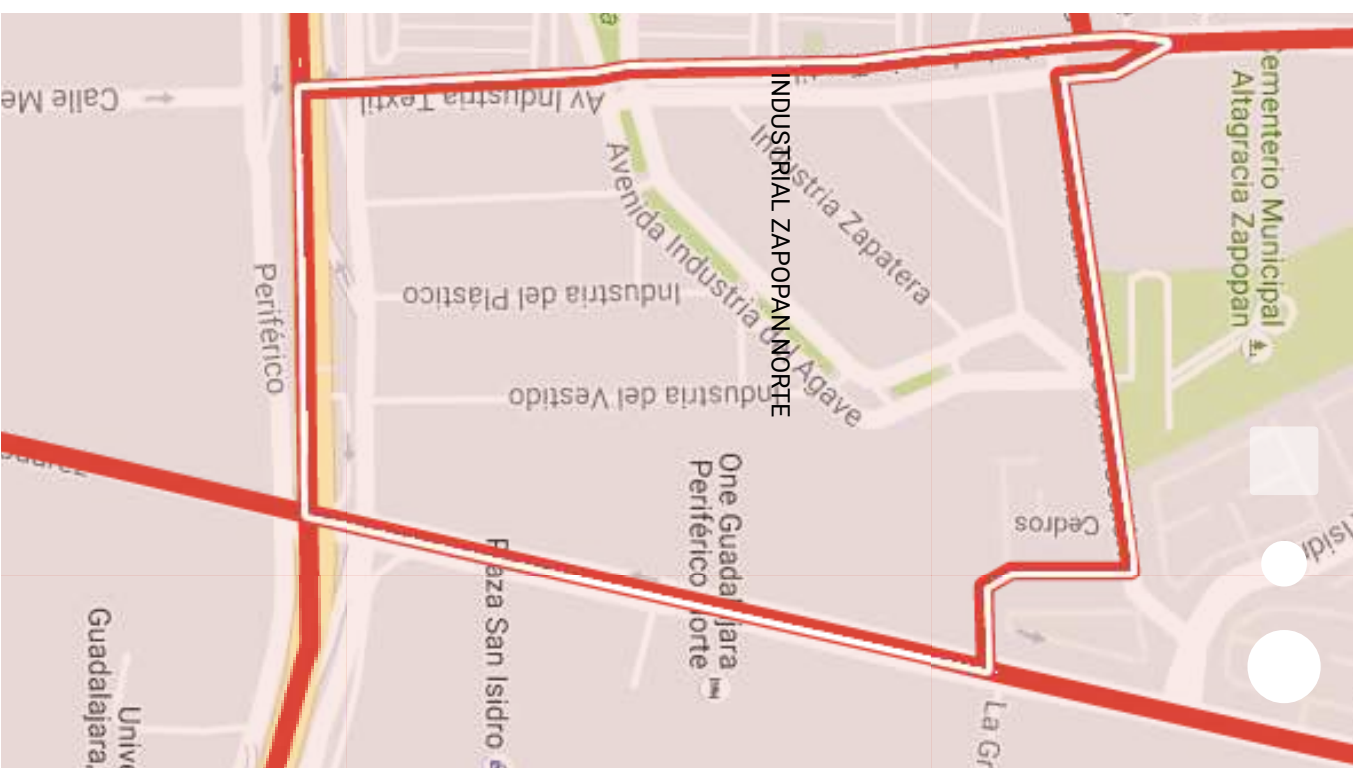
Descripción

Unknown Area Type

NOMBRE = INDUSTRIAL ZAPOPAN NORTE

CLASIFICAC = 1

OID = 108



# INFONAVIT EL GARABATO

Nombre

INFONAVIT EL GARABATO

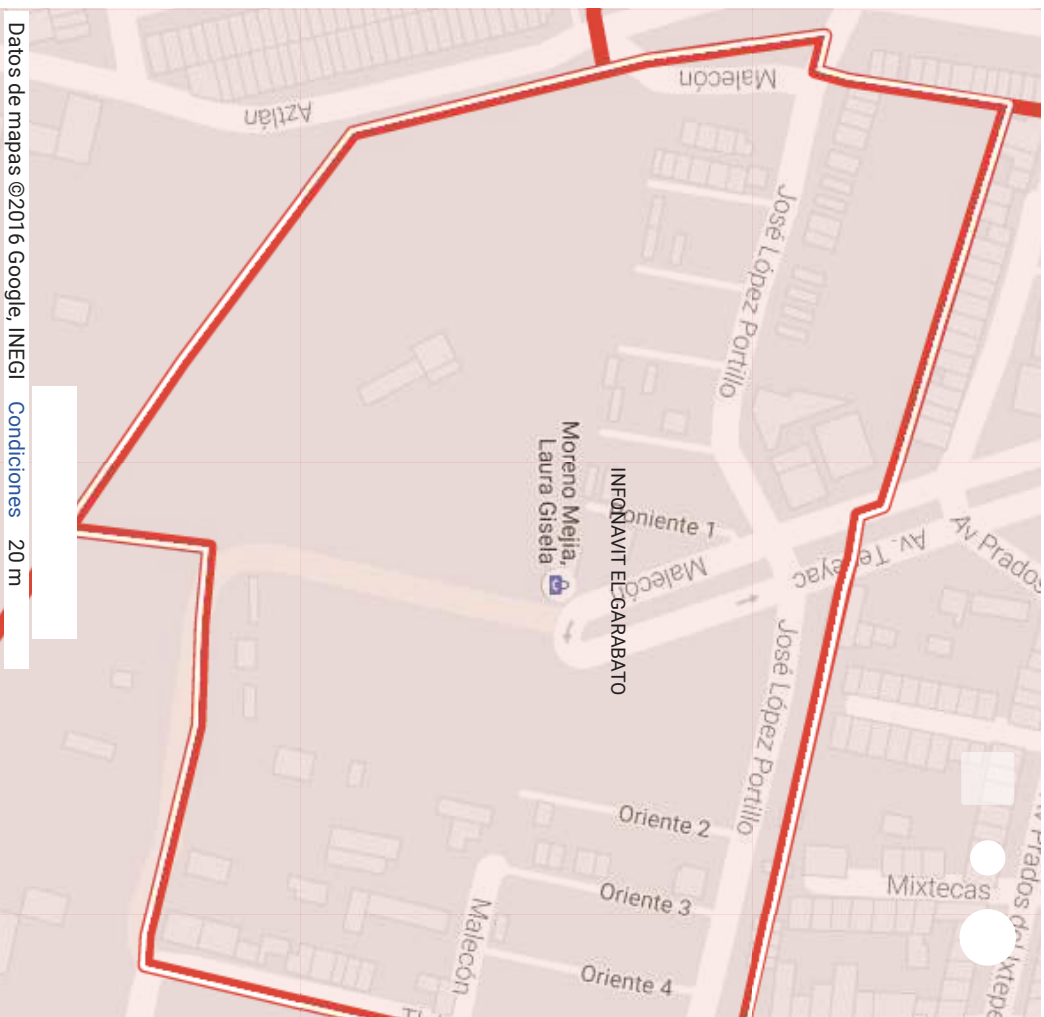
Descripción

Unknown Area Type

NOMBRE = INFONAVIT EL GARABATO

CLASIFICAC = 1

OID = 296



# IXCATAN

Nombre  
IXCATAN

Descripción  
Unknown Area Type

NOMBRE = IXCATAN  
CLASIFICAC = 35  
OID = 317



# JACARANDAS

Nombre  
JACARANDAS

Descripción  
Unknown Area Type

NOMBRE = JACARANDAS  
CLASIFICAC = 1  
OID = 244

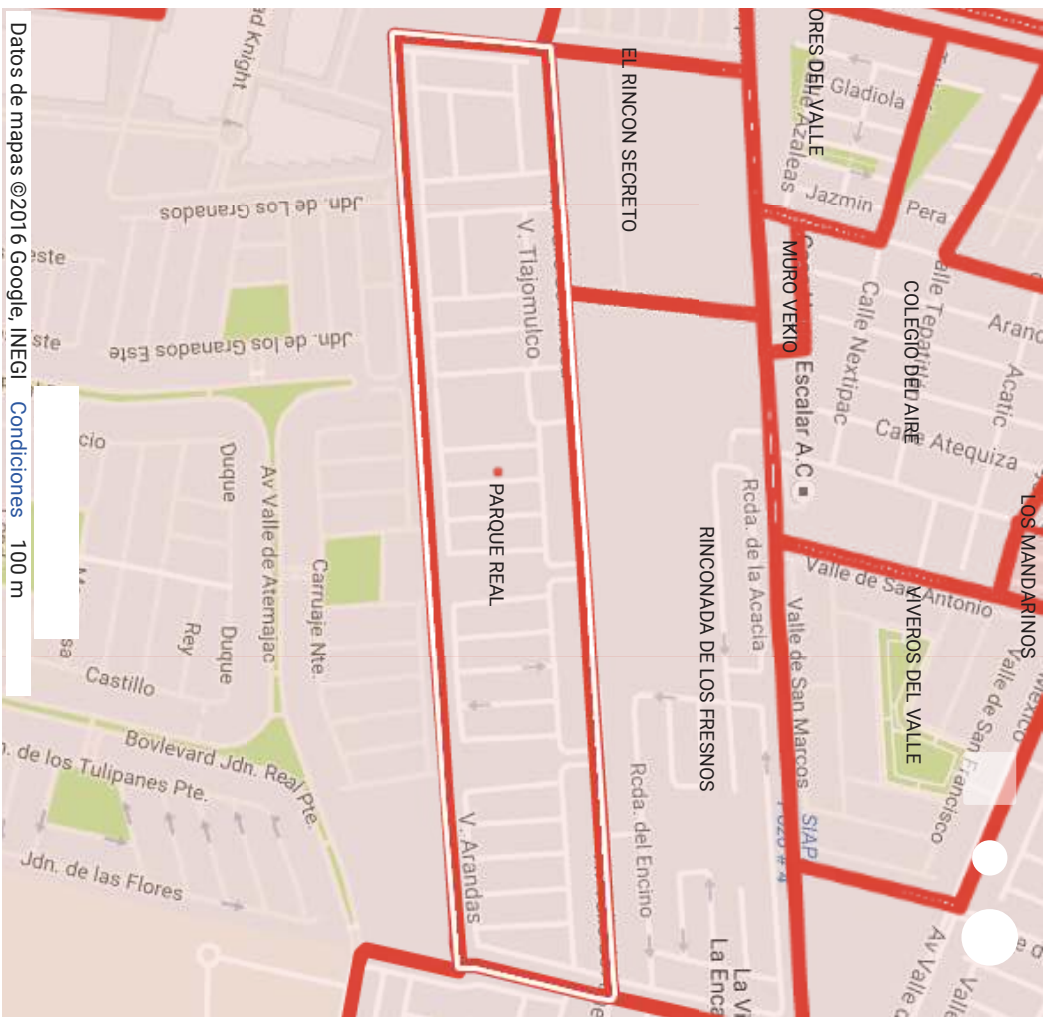


# PARQUE REAL

Nombre  
**PARQUE REAL**

Descripción  
Unknown Area Type

NOMBRE = PARQUE REAL  
CLASIFICAC = 2  
OID = 271



# JARDINES DE CHAPALITA

Nombre

JARDINES DE CHAPALITA

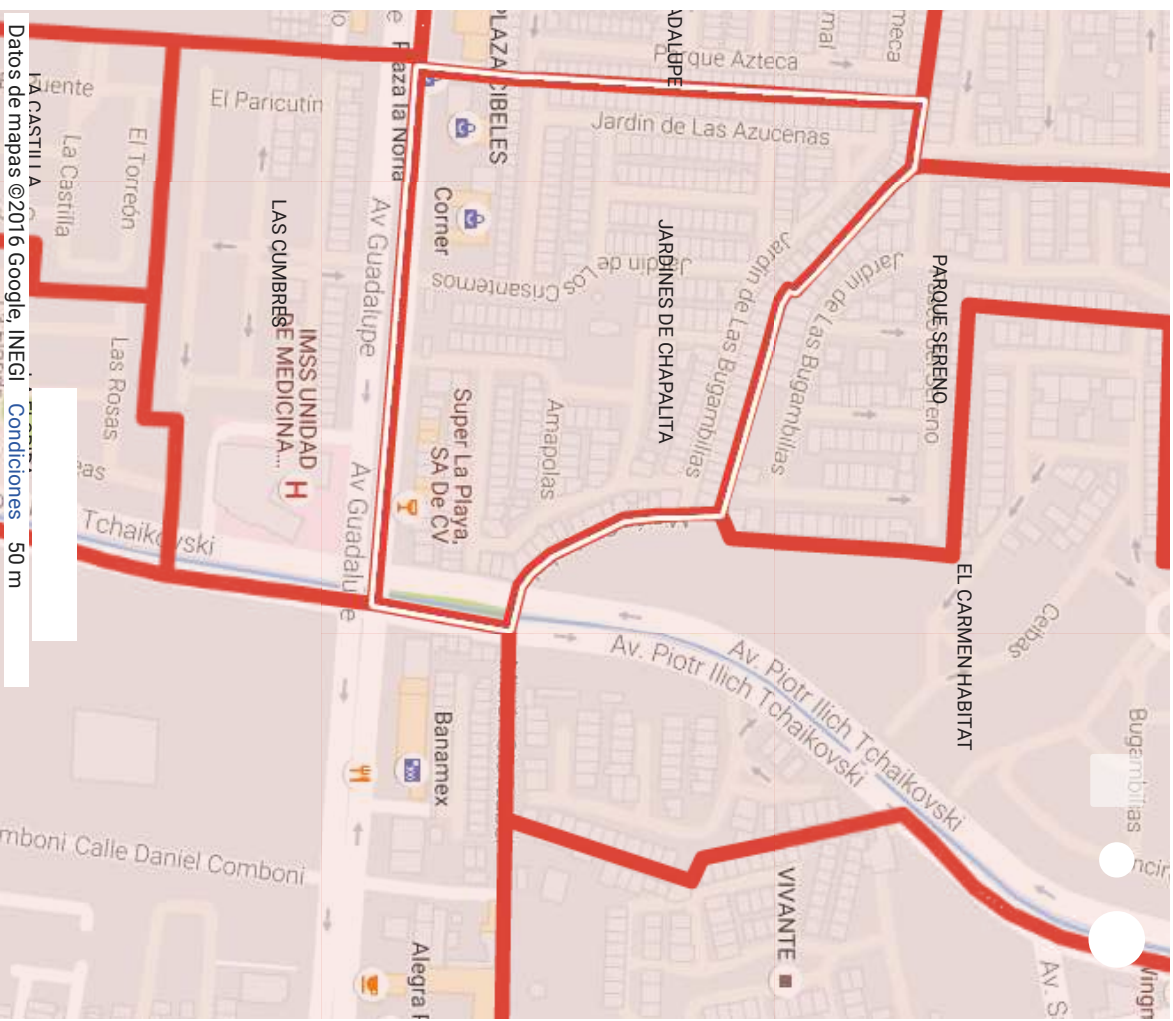
Descripción

Unknown Area Type

NOMBRE = JARDINES DE CHAPALITA

CLASIFICAC = 23

OID = 136





# JARDINES DE GUADALUPE

Nombre

JARDINES DE GUADALUPE

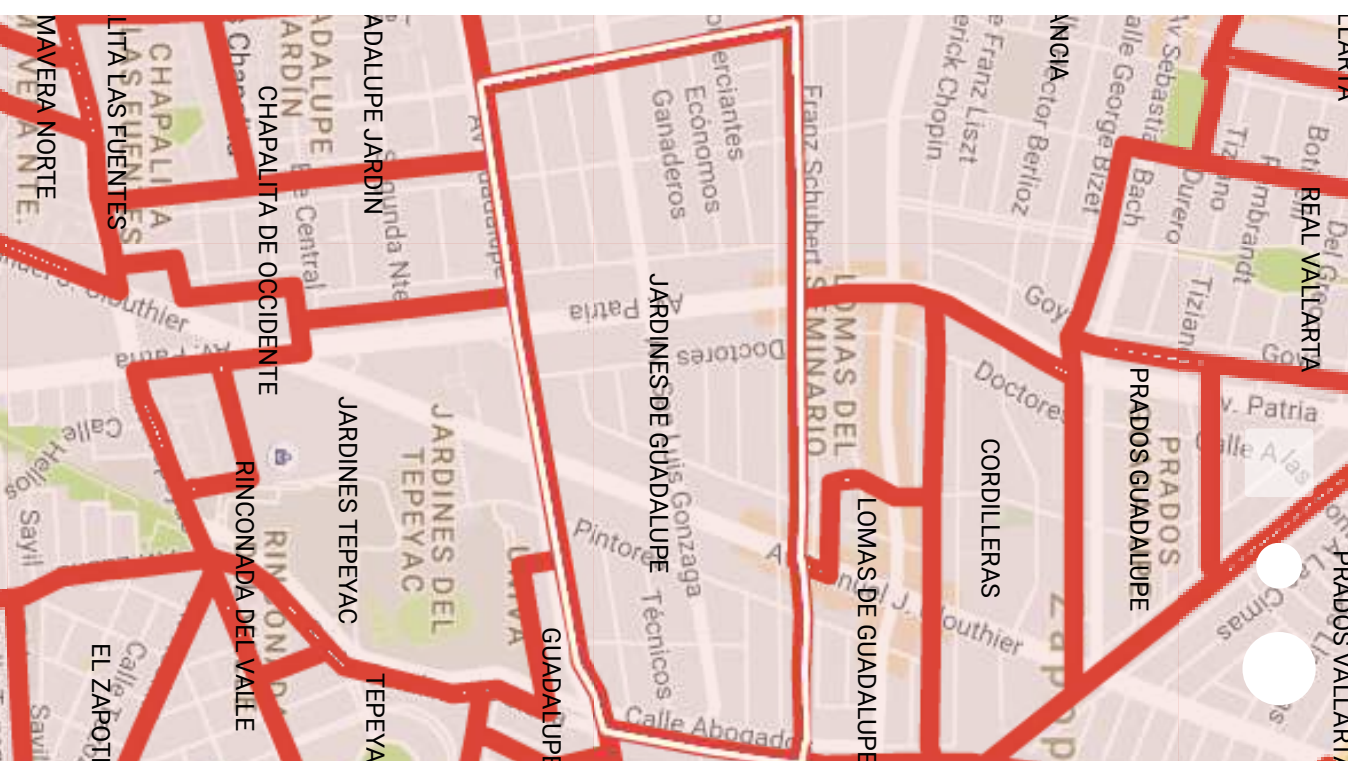
Descripción

Unknown Area Type

NOMBRE = JARDINES DE GUADALUPE

CLASIFICAC = 2

OID = 116



# JARDINES DE LA ESPERANZA

Nombre

JARDINES DE LA ESPERANZA

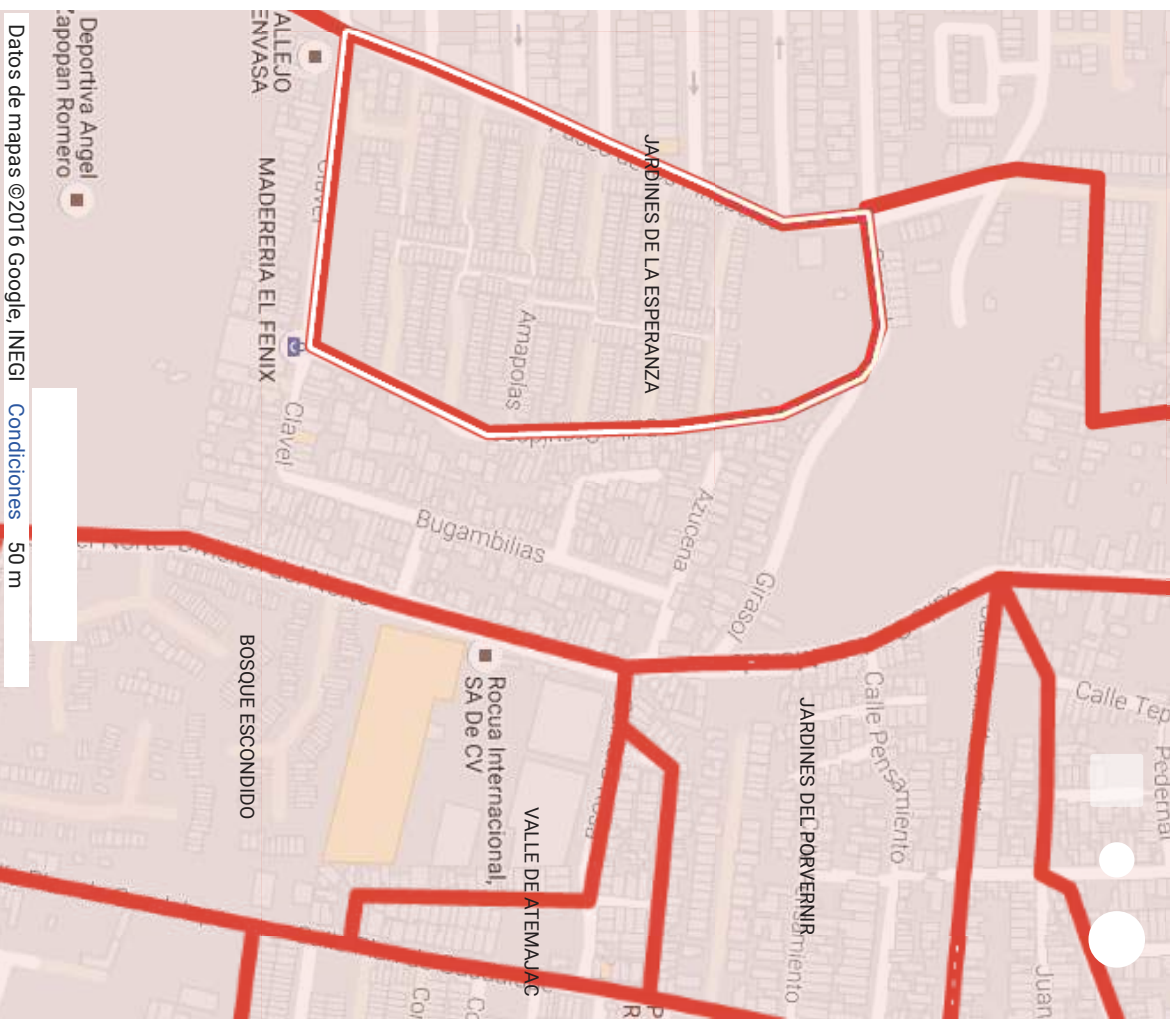
Descripción

Unknown Area Type

NOMBRE = JARDINES DE LA ESPERANZA

CLASIFICAC = 2

OID = 60





## JARDINES DE LA SEATTLE

Nombre

JARDINES DE LA SEATTLE

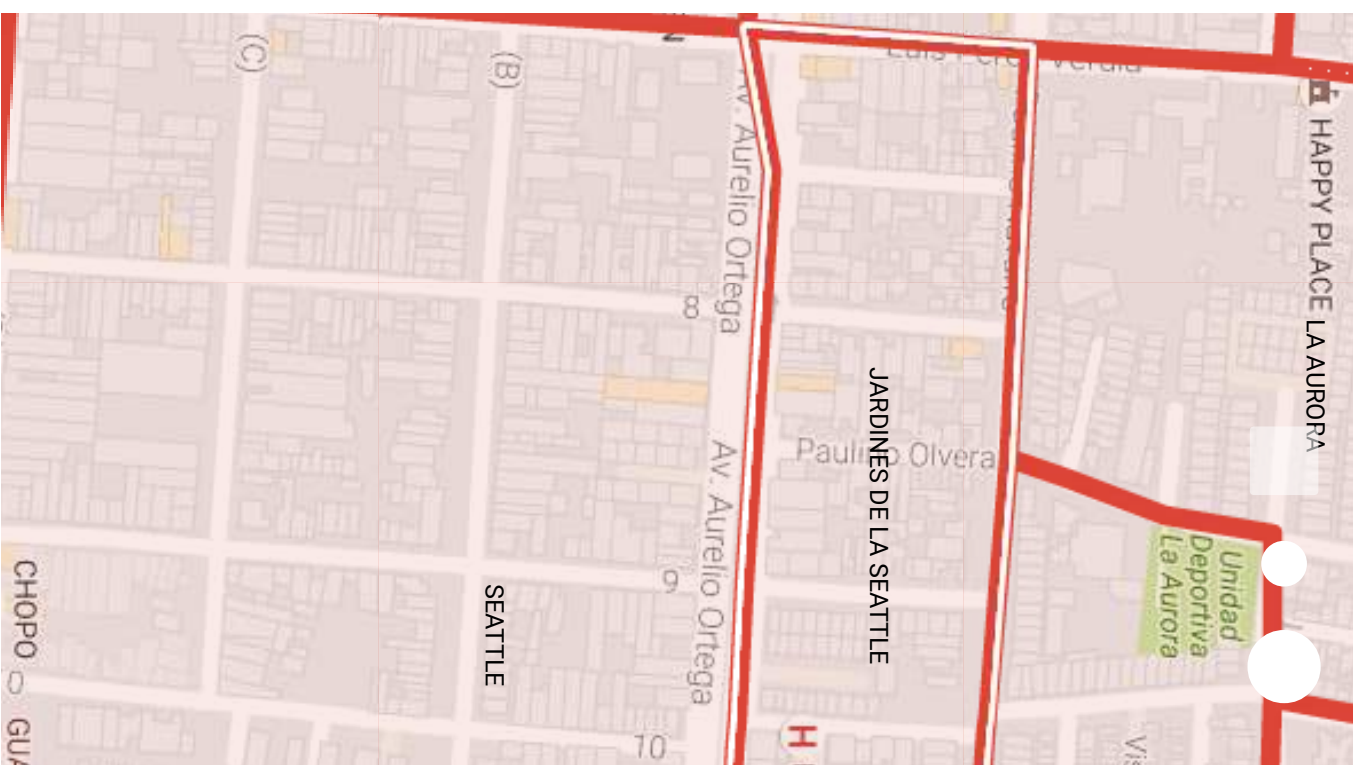
Descripción

Unknown Area Type

NOMBRE = JARDINES DE LA SEATTLE

CLASIFICAC = 1

OID = 79



# JARDINES DE LAS FUENTES

Nombre

JARDINES DE LAS FUENTES

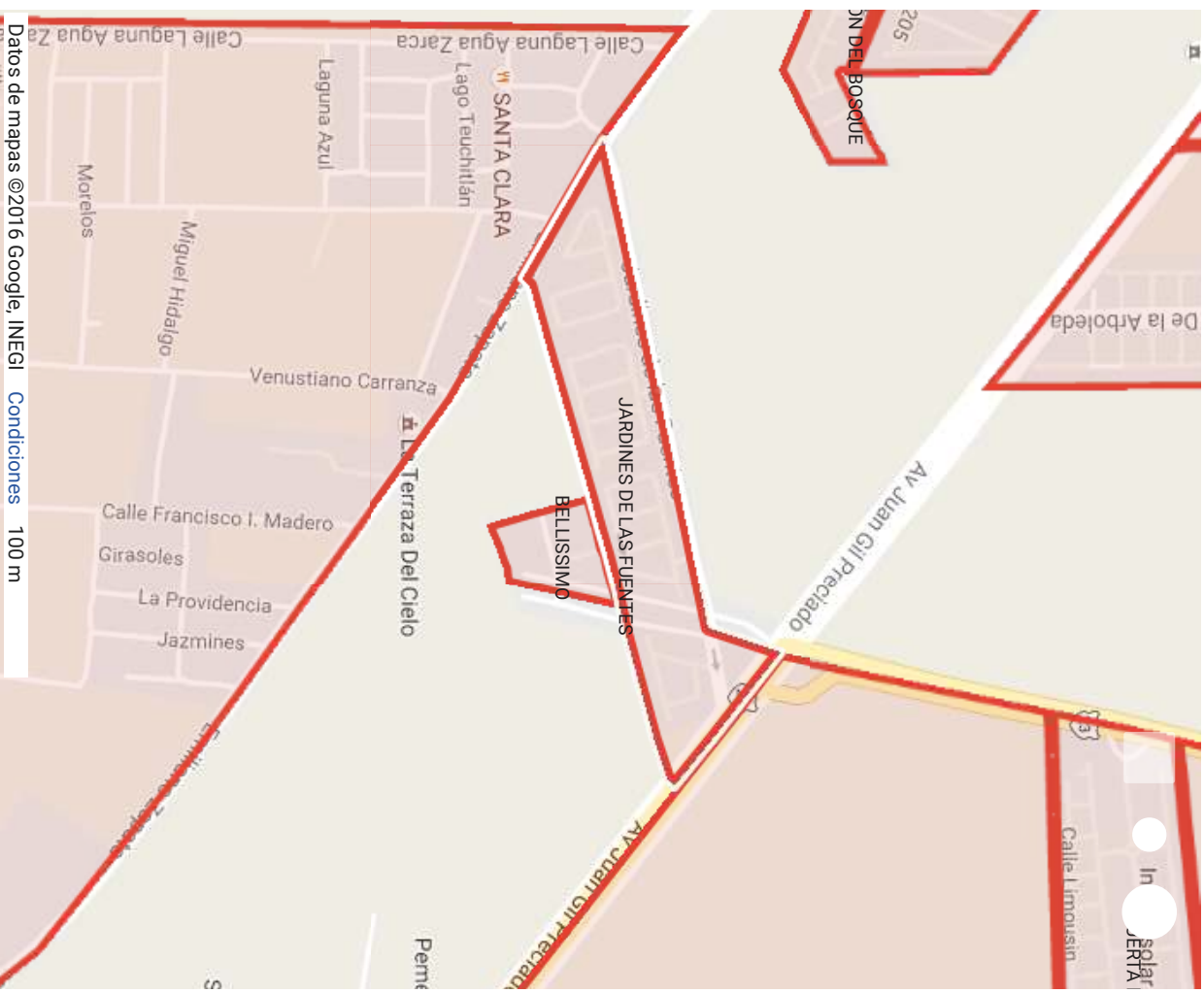
Descripción

Unknown Area Type

NOMBRE = JARDINES DE LAS FUENTES

CLASIFICAC = 2

OID = 644





## JARDINES DE LOS PINOS

Nombre

JARDINES DE LOS PINOS

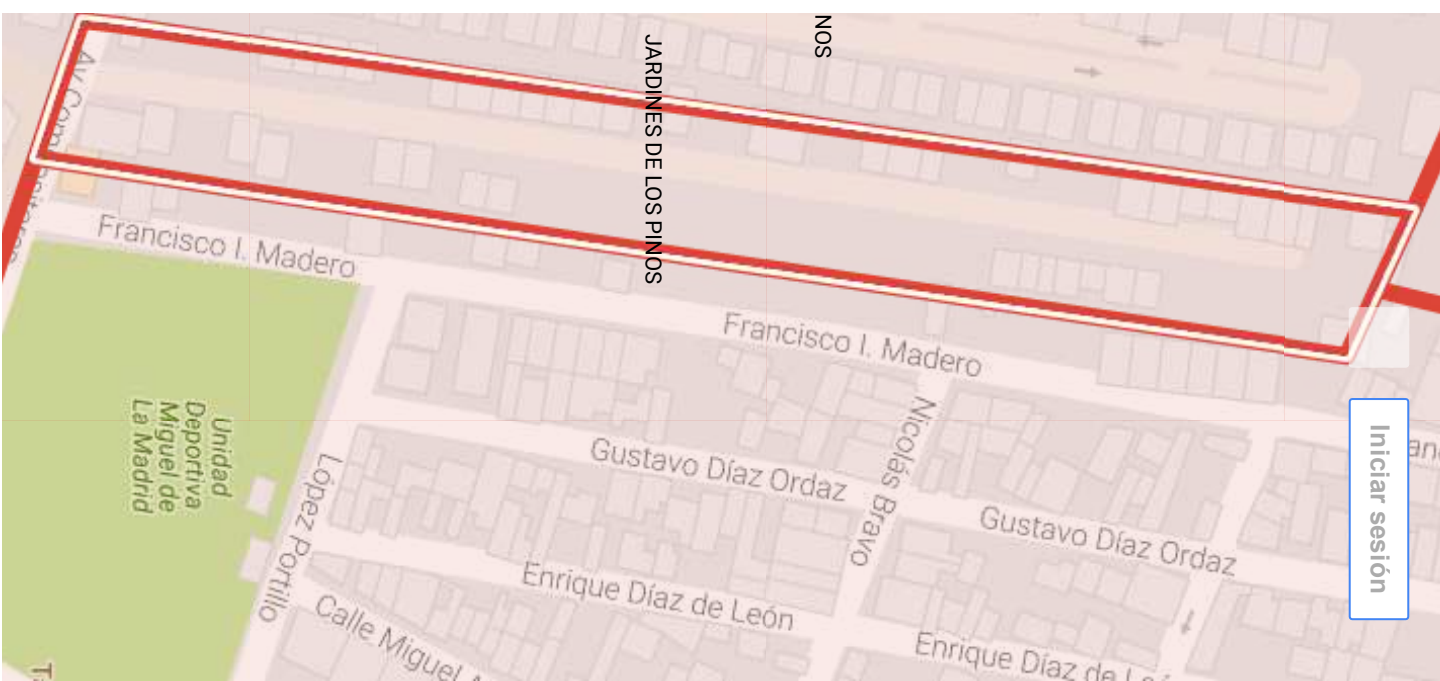
Descripción

Unknown Area Type

NOMBRE = JARDINES DE LOS PINOS

CLASIFICAC = 2

OID = 421







## JARDINES DE SAN GONZALO

Nombre

JARDINES DE SAN GONZALO

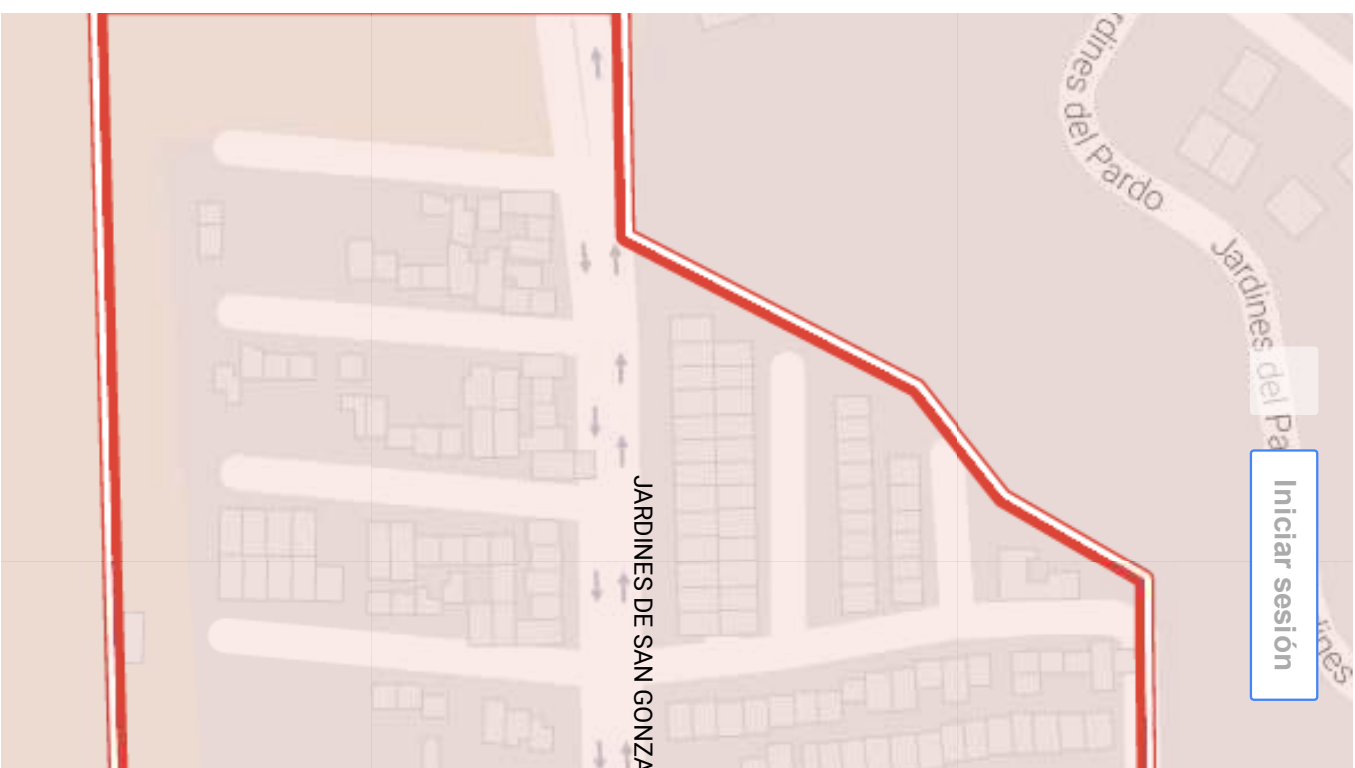
Descripción

Unknown Area Type

NOMBRE = JARDINES DE SAN GONZALO

CLASIFICAC = 3

OID = 432



# JARDINES DE SAN IGNACIO

Nombre

JARDINES DE SAN IGNACIO

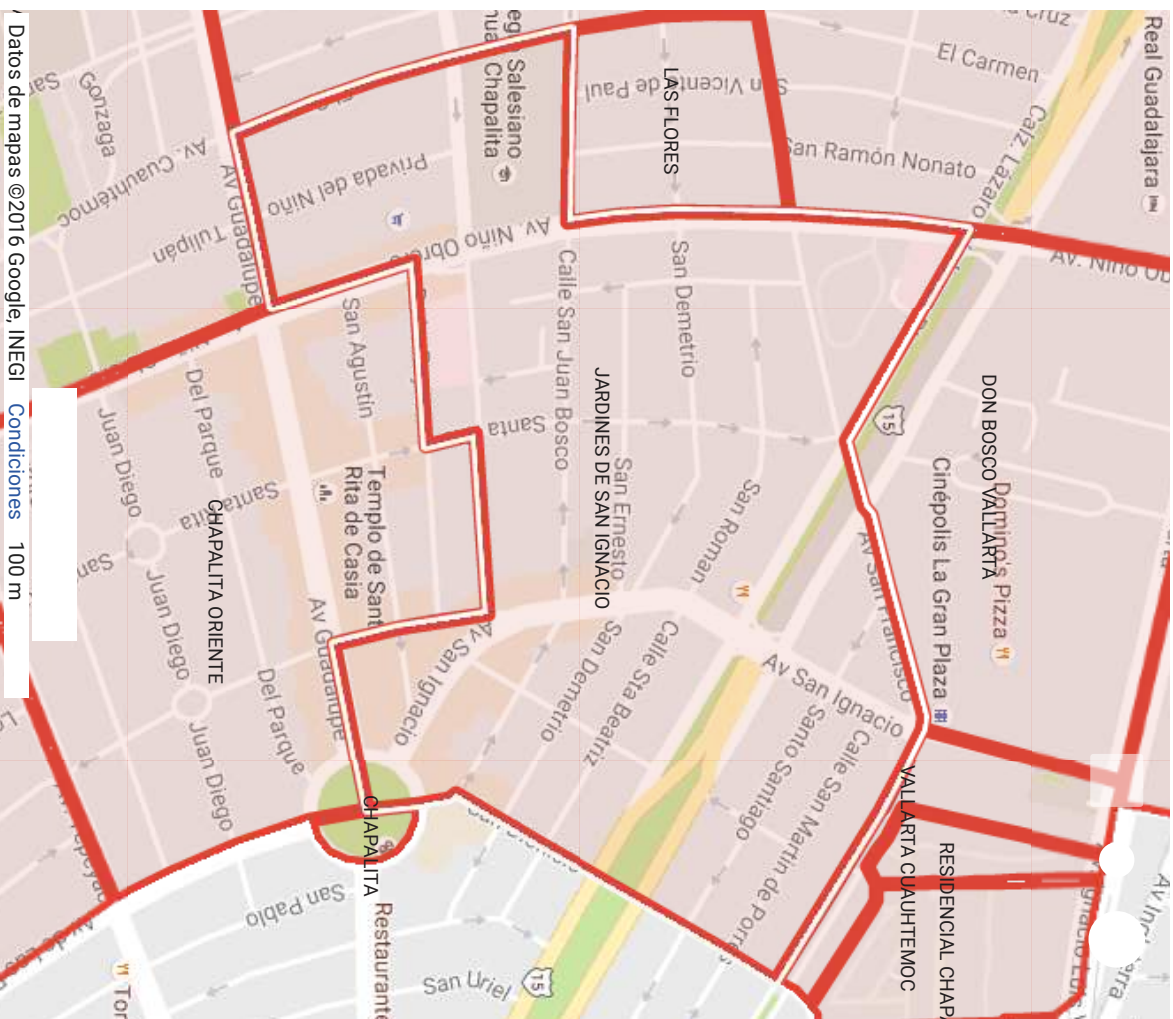
Descripción

Unknown Area Type

NOMBRE = JARDINES DE SAN IGNACIO

CLASIFICAC = 2

OID = 214



# JARDINES DE SANTA ANA

Nombre

JARDINES DE SANTA ANA

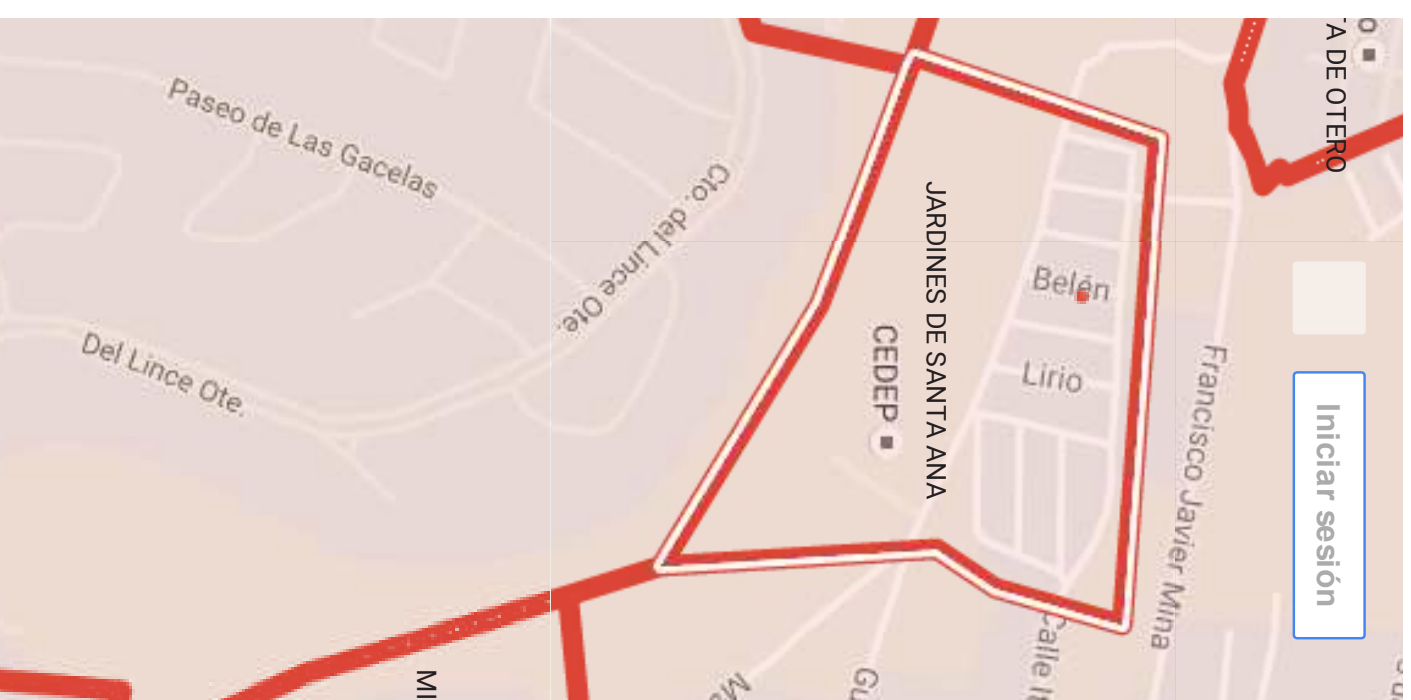
Descripción

Unknown Area Type

NOMBRE = JARDINES DE SANTA ANA

CLASIFICAC = 1

OID = 527





# JARDINES DEL AUDITORIO

Nombre

JARDINES DEL AUDITORIO

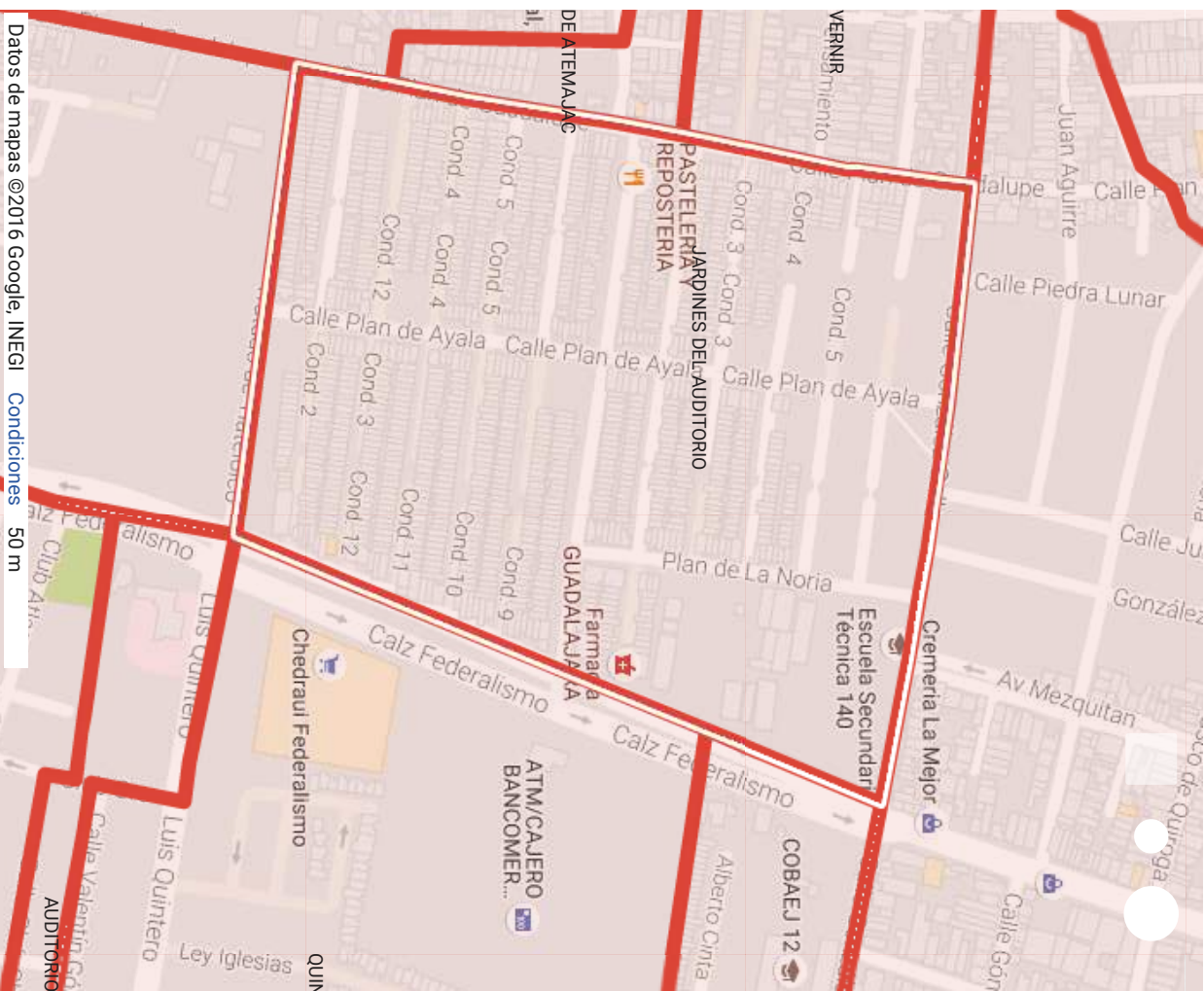
Descripción

Unknown Area Type

NOMBRE = JARDINES DEL AUDITORIO

CLASIFICAC = 1

OID = 603



Datos de mapas ©2016 Google, INEGI Condiciones 50 m

10/10/2016

## JARDINES DEL CAMICHIN 125

Nombre

JARDINES DEL CAMICHIN 125

Descripción

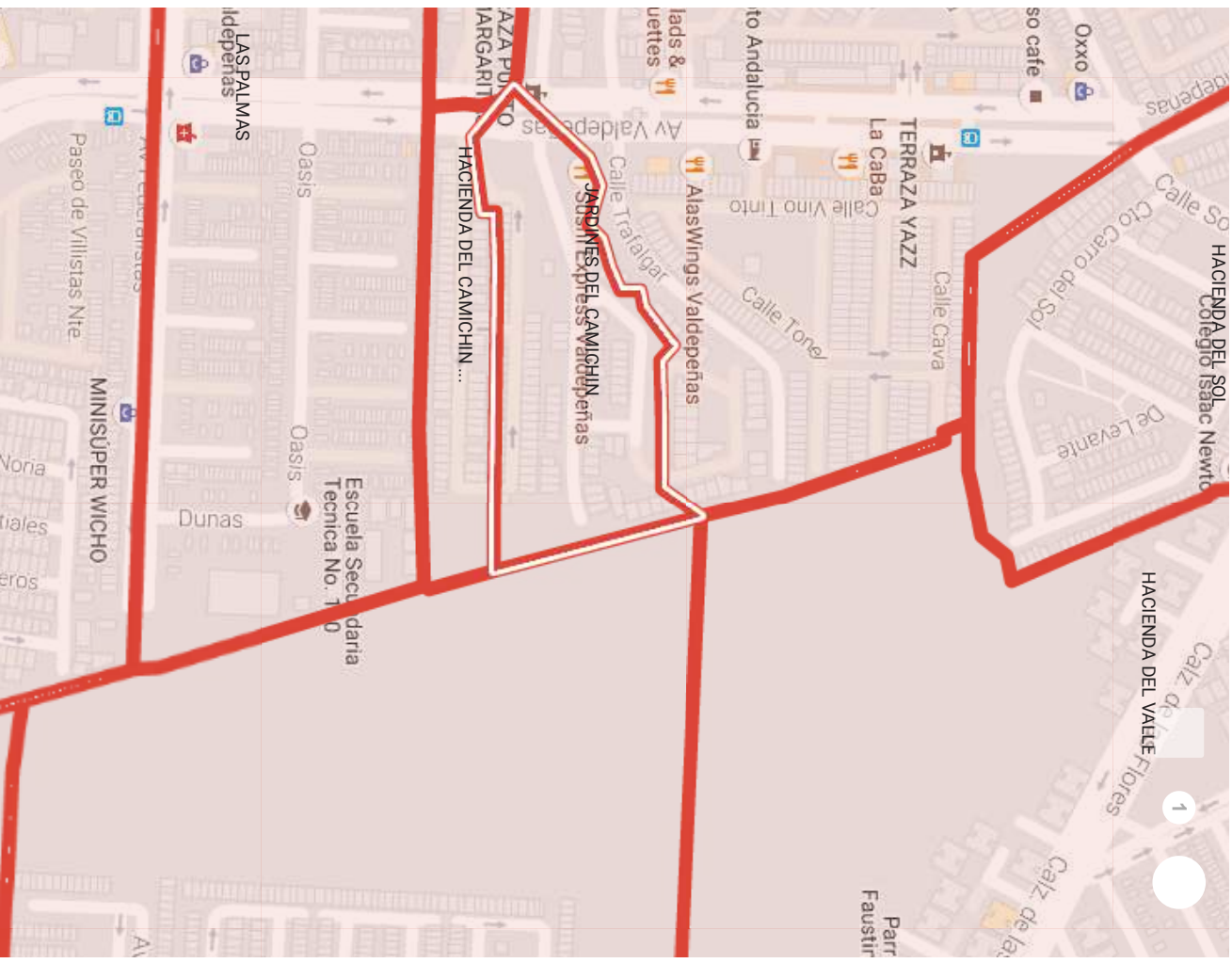
Unknown Area Type

NOMBRE = JARDINES DEL CAMICHIN 125

CLASIFICAC = 23

OID = 373

COLONIAS ZPN



<https://www.google.com/maps/d/viewer?mid=1xkl7Msls-Du-AaAepj0T-CSuJQ>

1/3

# JARDINES DEL IXTEPETE

Nombre

JARDINES DEL IXTEPETE

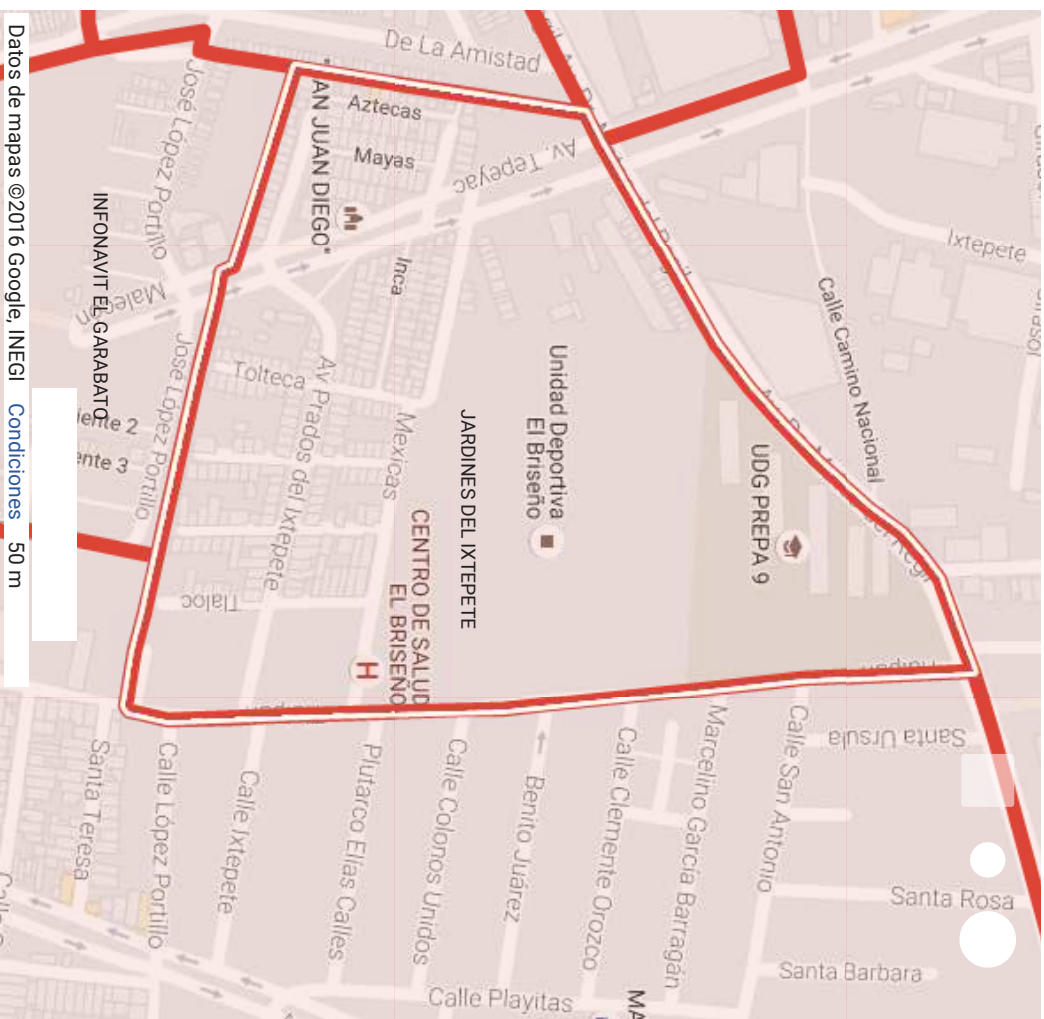
Descripción

Unknown Area Type

NOMBRE = JARDINES DEL IXTEPETE

CLASIFICAC = 1

OID = 295



# JARDINES DEL PORVERNIR

Nombre

JARDINES DEL PORVERNIR

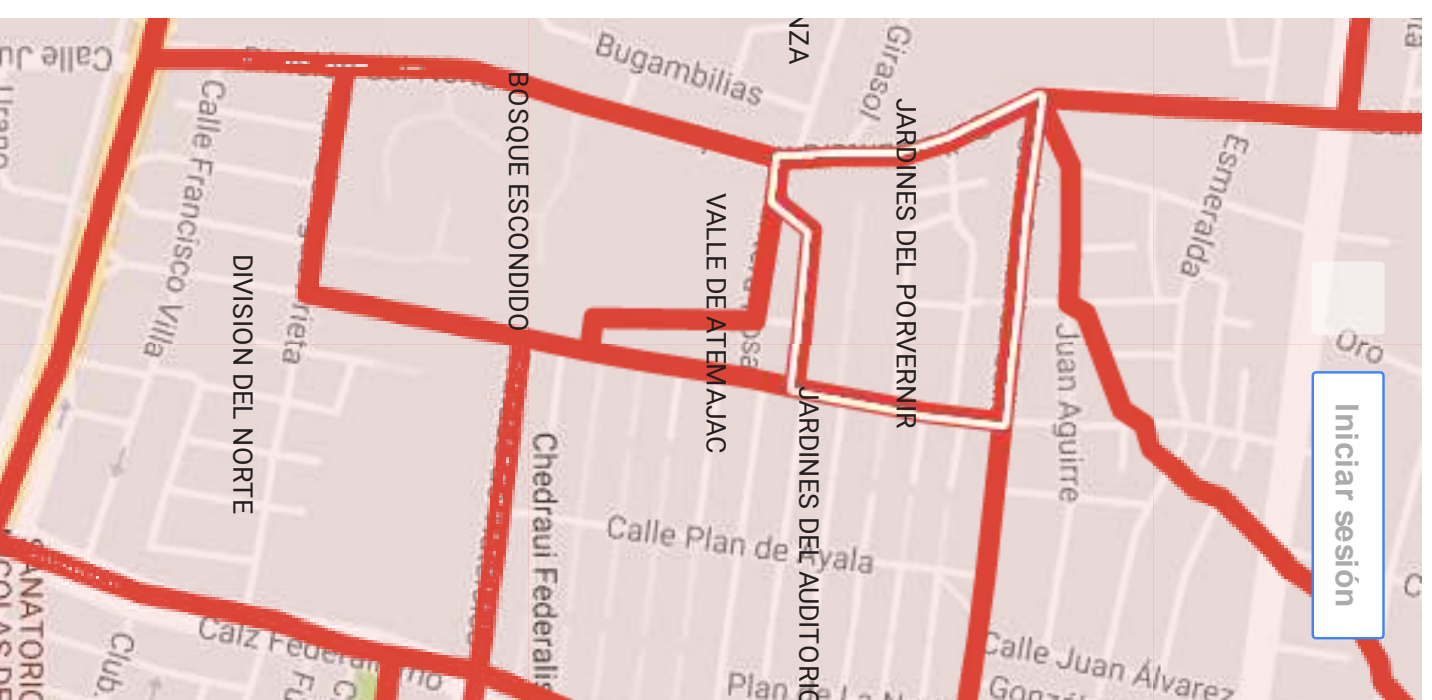
Descripción

Unknown Area Type

NOMBRE = JARDINES DEL PORVERNIR

CLASIFICAC = 1

OID = 499





# JARDINES DEL SOL

Nombre

JARDINES DEL SOL

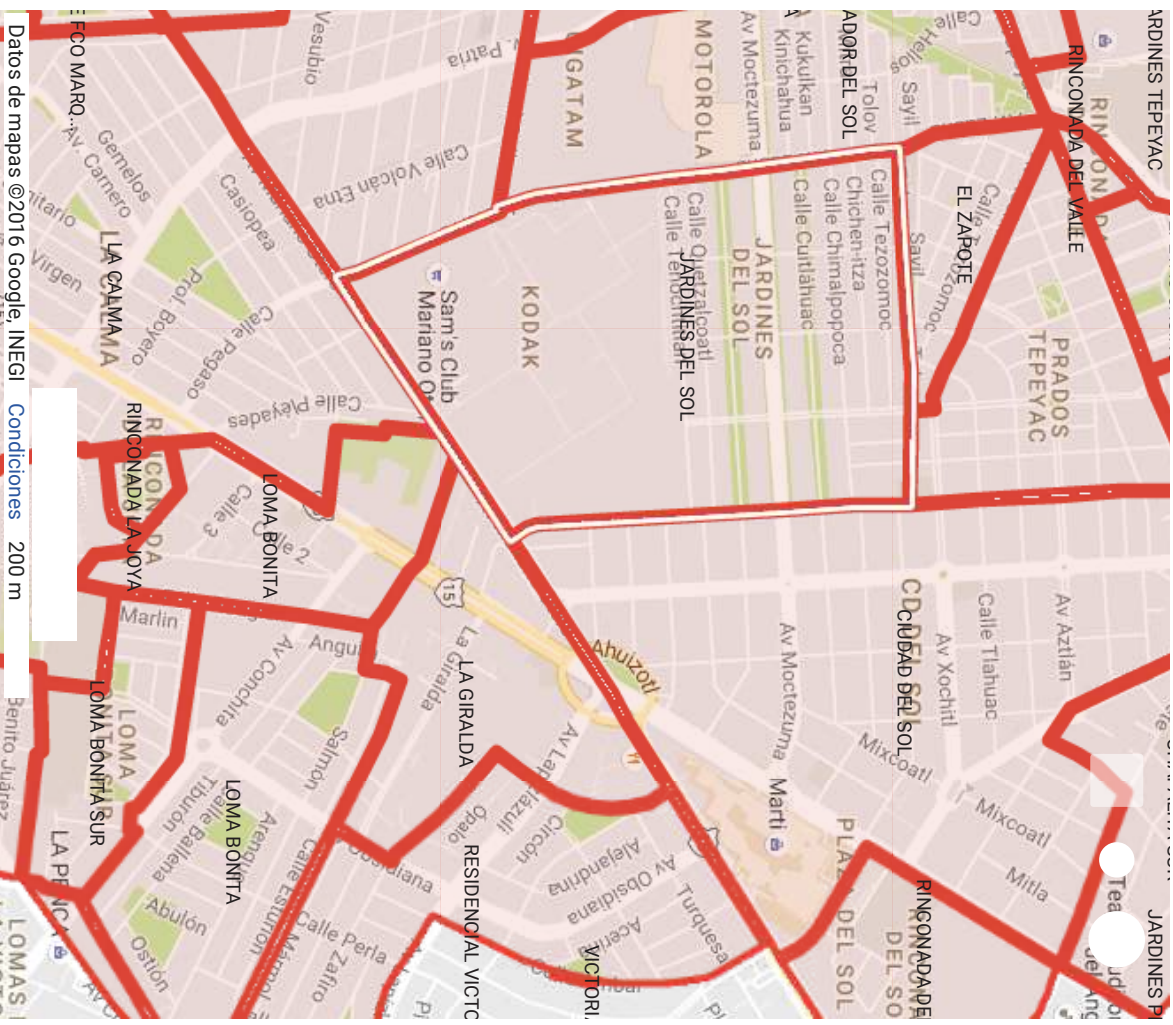
Descripción

Unknown Area Type

NOMBRE = JARDINES DEL SOL

CLASIFICAC = 2

OID = 173



# JARDINES DEL VALLE

Nombre

JARDINES DEL VALLE

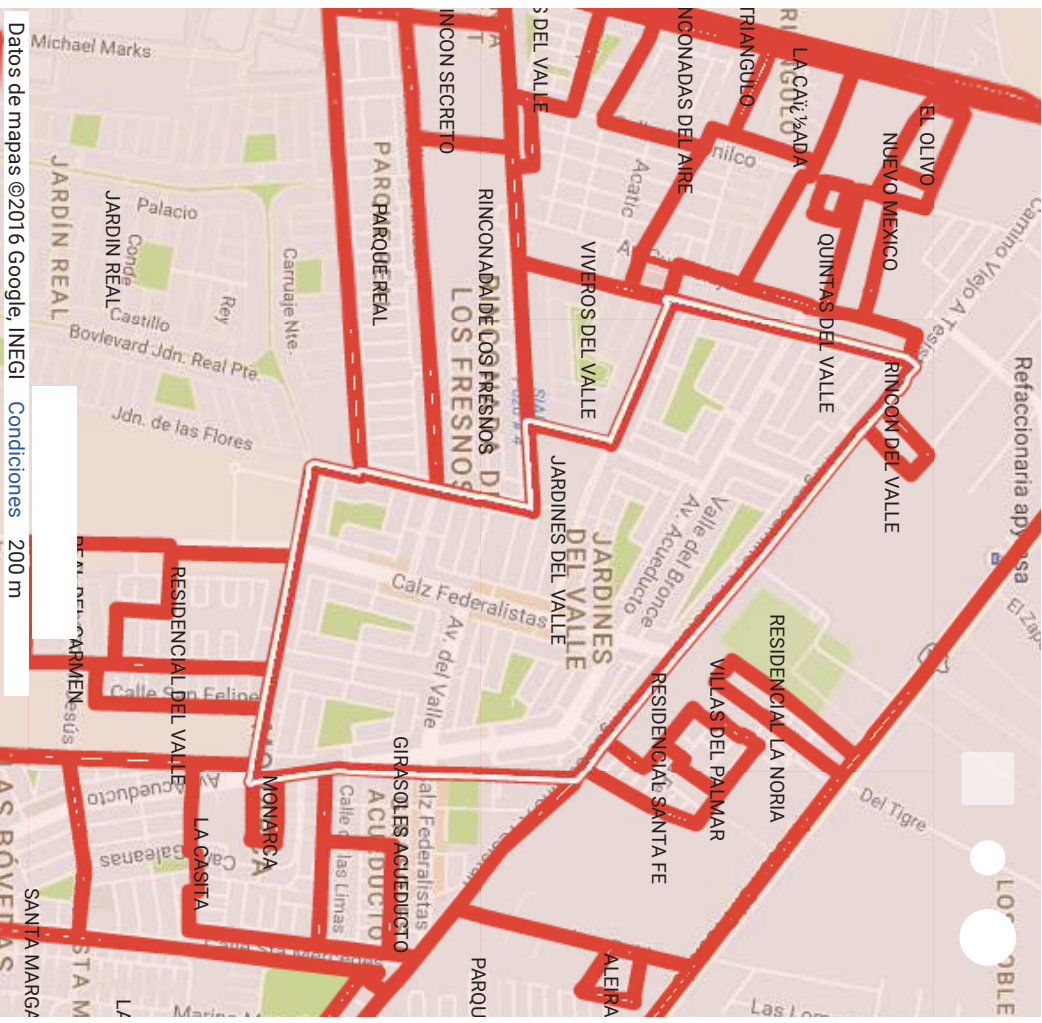
Descripción

Unknown Area Type

NOMBRE = JARDINES DEL VALLE

CLASIFICAC = 2

OID = 264



# JARDINES DEL VERGEL

Nombre

JARDINES DEL VERGEL

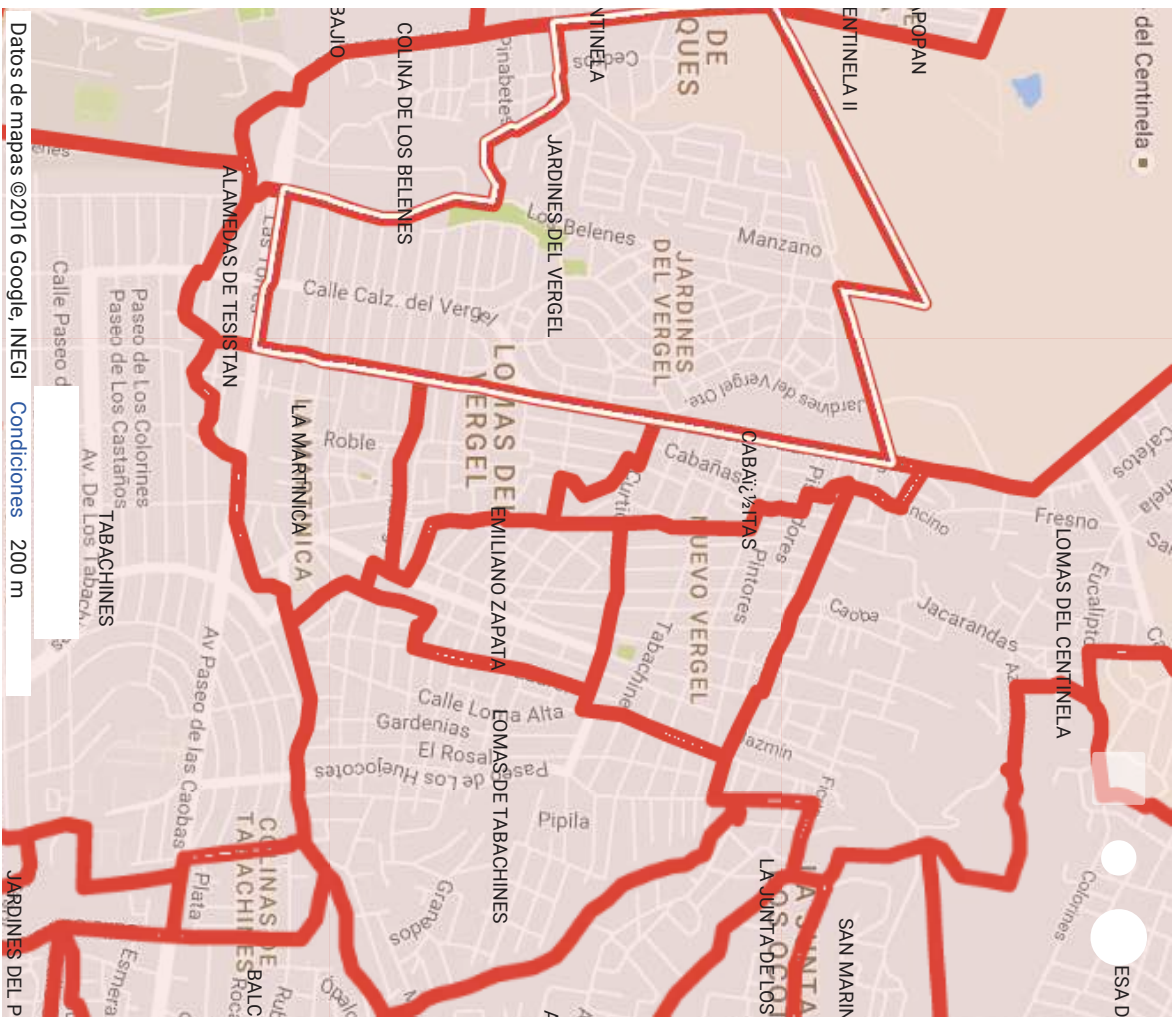
Descripción

Unknown Area Type

NOMBRE = JARDINES DEL VERGEL

CLASIFICAC = 1

OID = 27



# JARDINES DEL VIGIA

Nombre

JARDINES DEL VIGIA

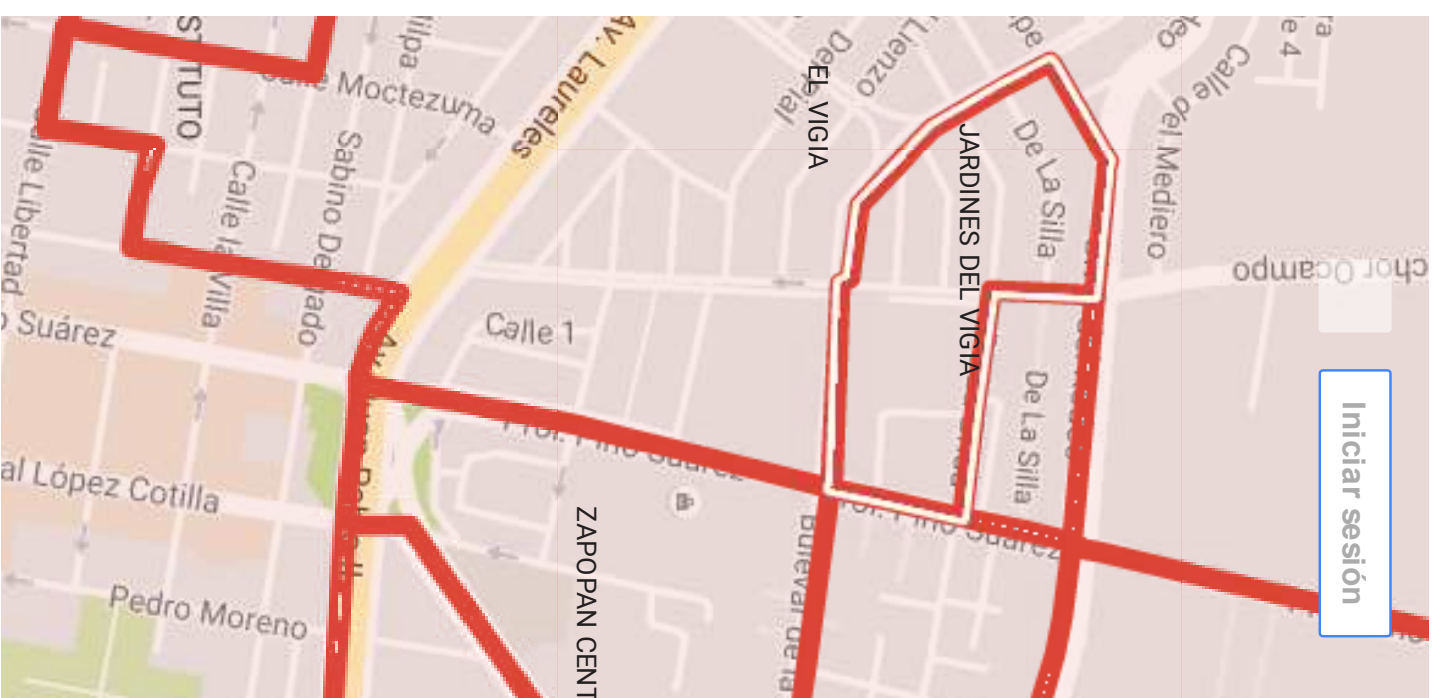
Descripción

Unknown Area Type

NOMBRE = JARDINES DEL VIGIA

CLASIFICAC = 1

OID = 503



# JARDINES SEATTLE

Nombre

JARDINES SEATTLE

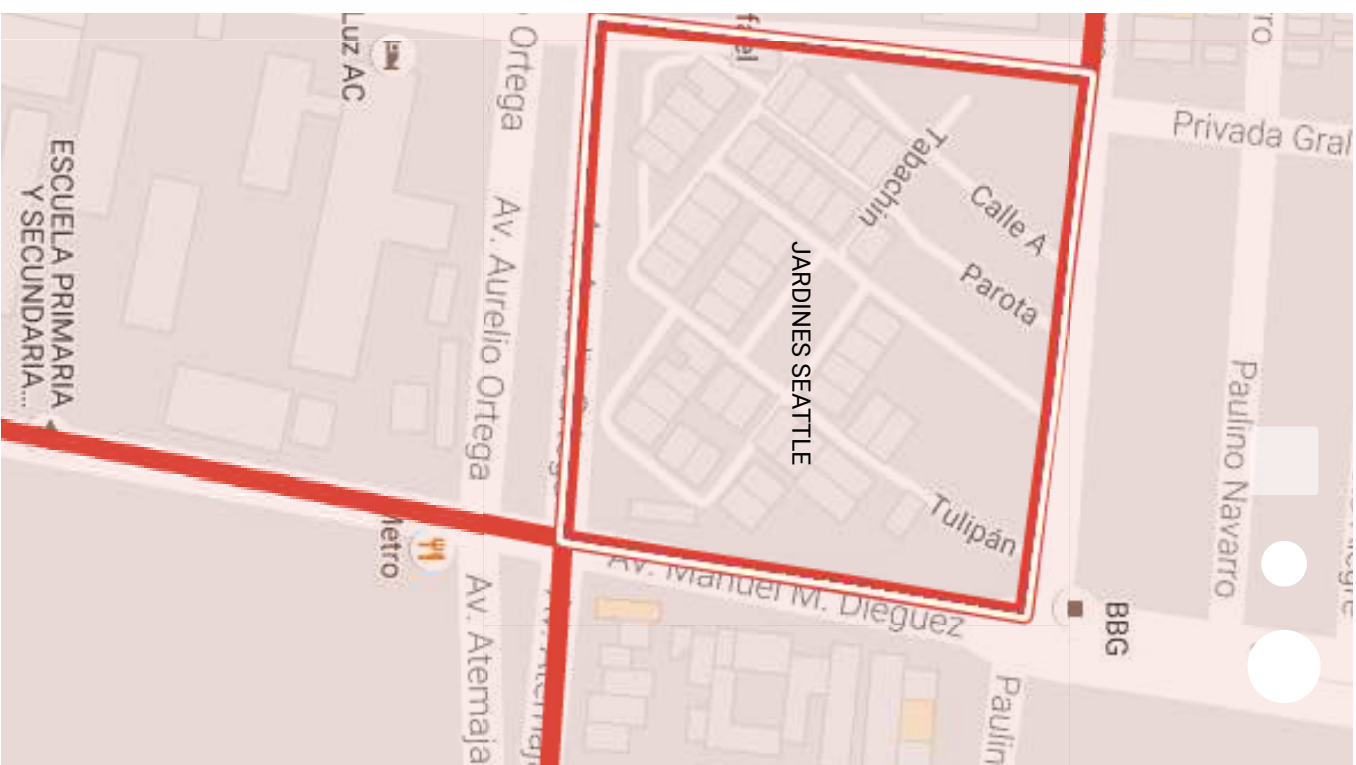
Descripción

Unknown Area Type

NOMBRE = JARDINES SEATTLE

CLASIFICAC = 4

OID = 78



# JARDINES TAPATIOS

Nombre

**JARDINES TAPATIOS**

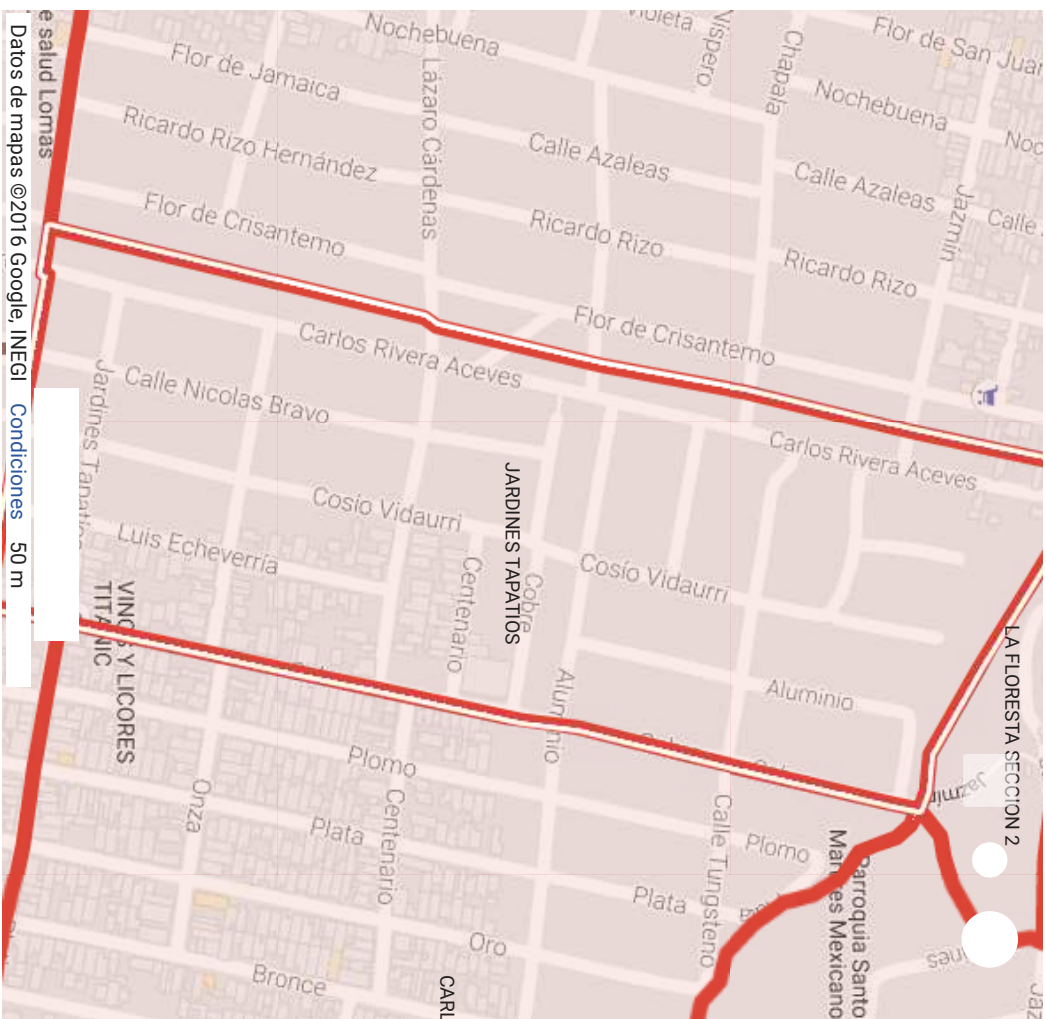
Descripción

Unknown Area Type

**NOMBRE = JARDINES TAPATIOS**

**CLASIFICAC = 1**

**OID = 291**



# JARDINES TEPEYAC

Nombre

JARDINES TEPEYAC

Descripción

Unknown Area Type

NOMBRE = JARDINES TEPEYAC

CLASIFICAC = 1

OID = 564



# JARDINES UNIVERSIDAD

Nombre

JARDINES UNIVERSIDAD

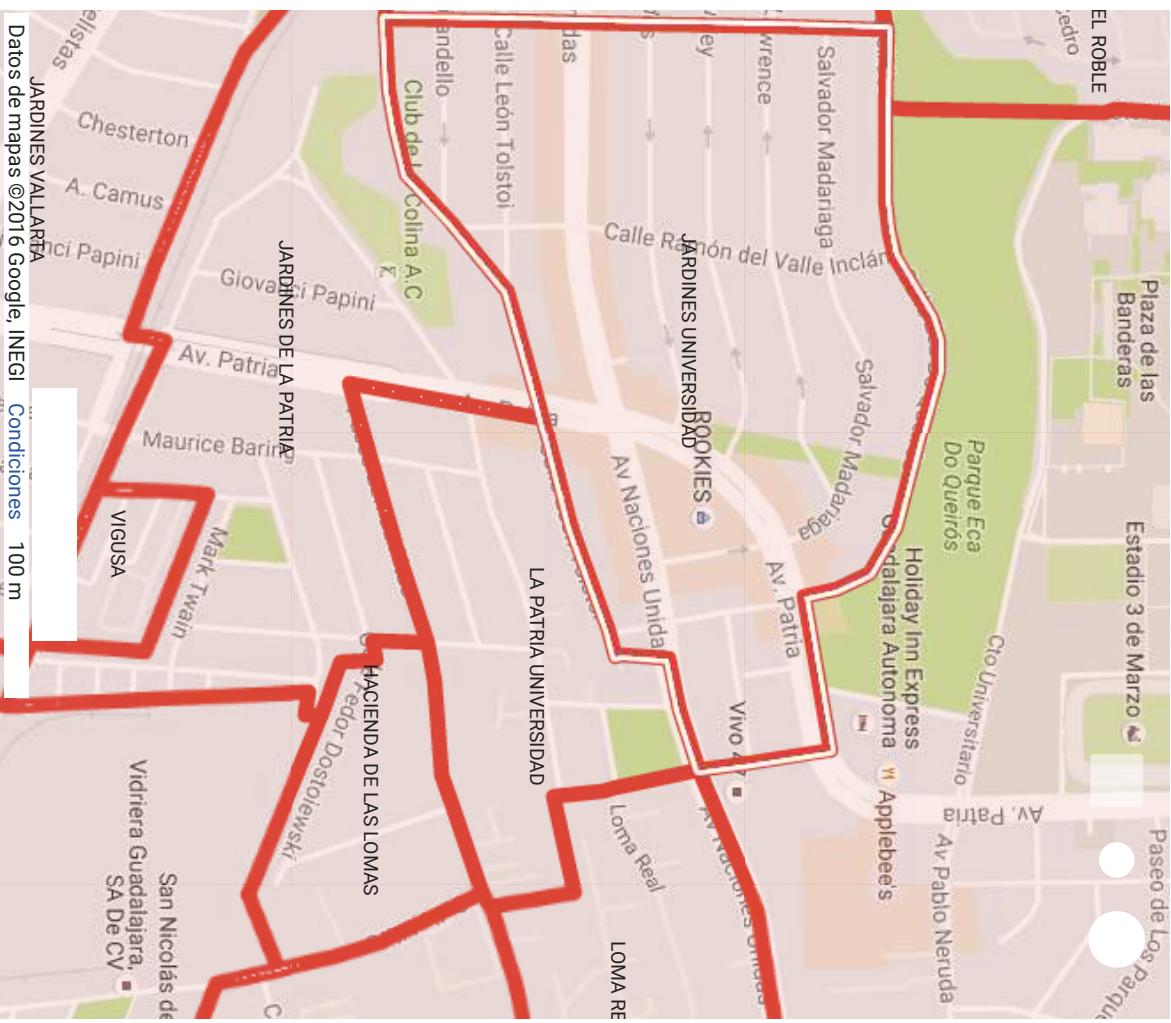
Descripción

Unknown Area Type

NOMBRE = JARDINES UNIVERSIDAD

CLASIFICAC = 2

OID = 29





# JARDINES VALLARTA

Nombre

JARDINES VALLARTA

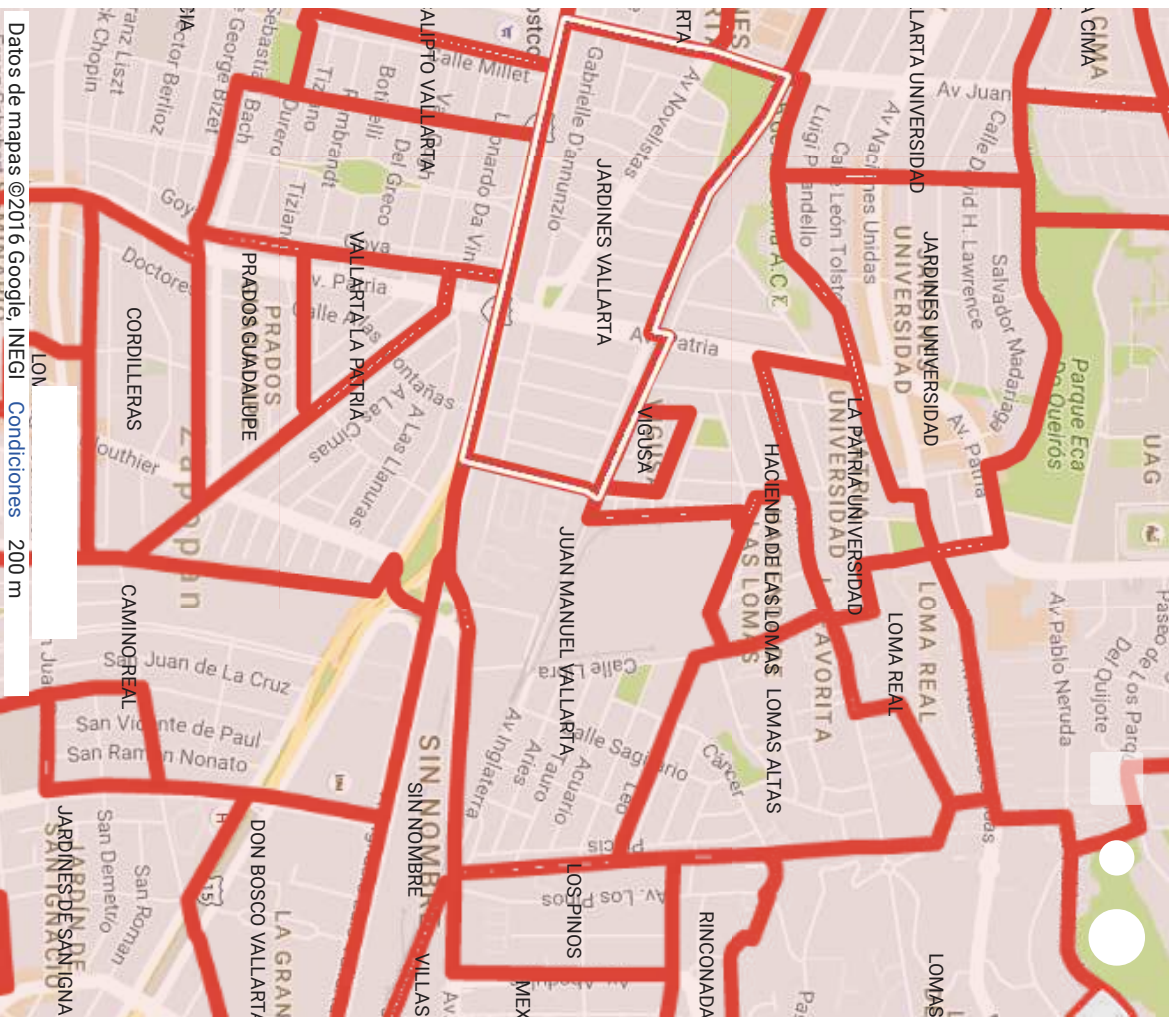
Descripción

Unknown Area Type

NOMBRE = JARDINES VALLARTA

CLASIFICAC = 1

OID = 56



# JOCOTAN

Nombre

JOCOTAN

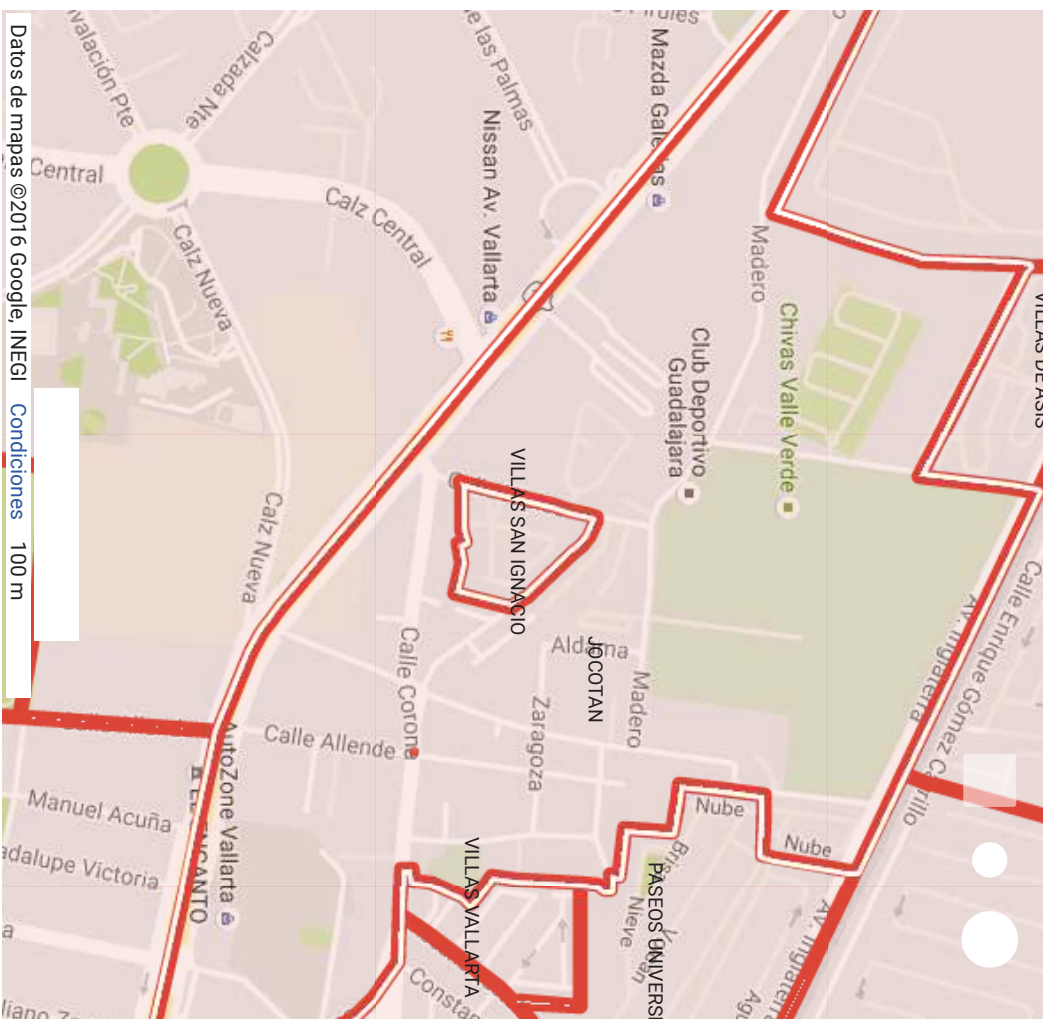
Descripción

Unknown Area Type

NOMBRE = JOCOTAN

CLASIFICAC = 1

OID = 274



Datos de mapas ©2016 Google, INEGI Condiciones 100 m







# LA AURORA

Nombre

LA AURORA

Descripción

Unknown Area Type

NOMBRE = LA AURORA

CLASIFICAC = 1

OID = 87





# LA CANTERA

Nombre

LA CANTERA

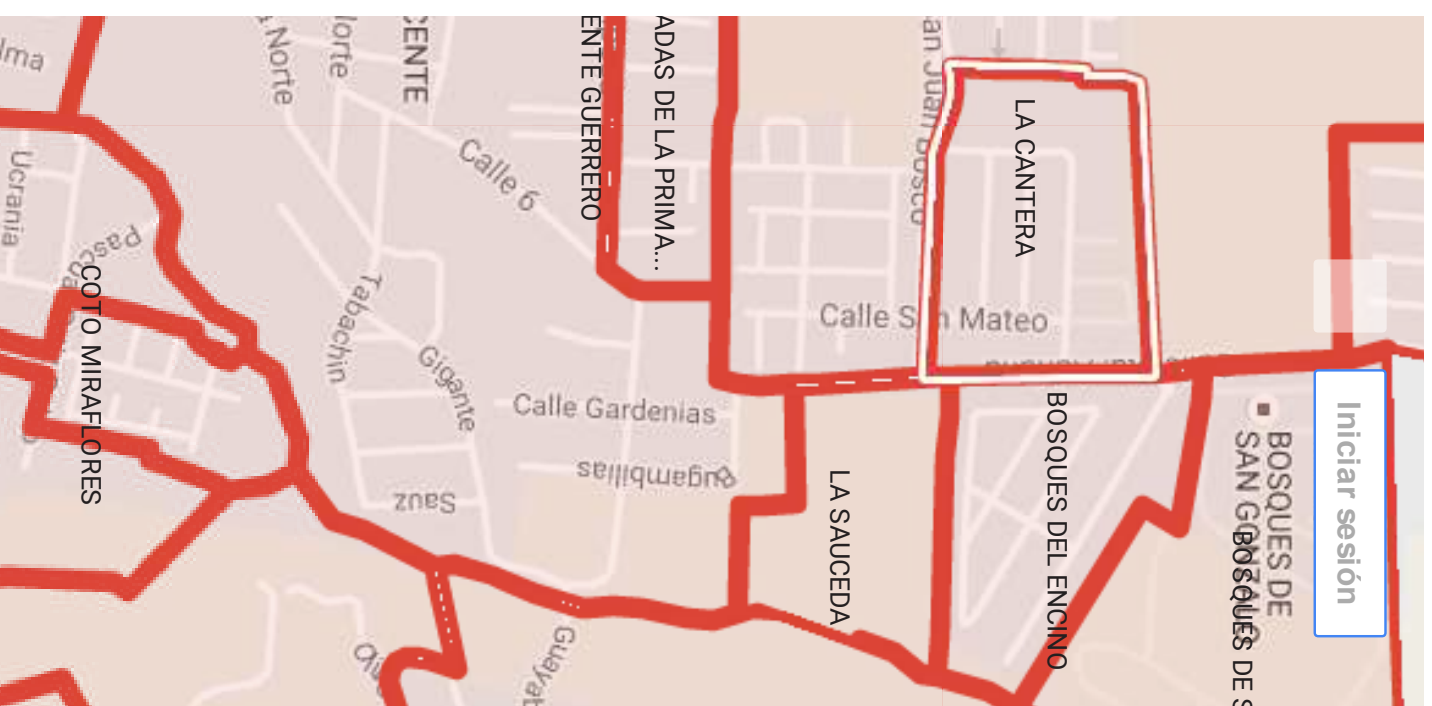
Descripción

Unknown Area Type

NOMBRE = LA CANTERA

CLASIFICAC = 2

OID = 480





# LA CAI¿½ADA

Nombre

LA CAI¿½ADA

Descripción

Unknown Area Type

NOMBRE = LA CAI¿½ADA

CLASIFICAC = 2

OID = 393



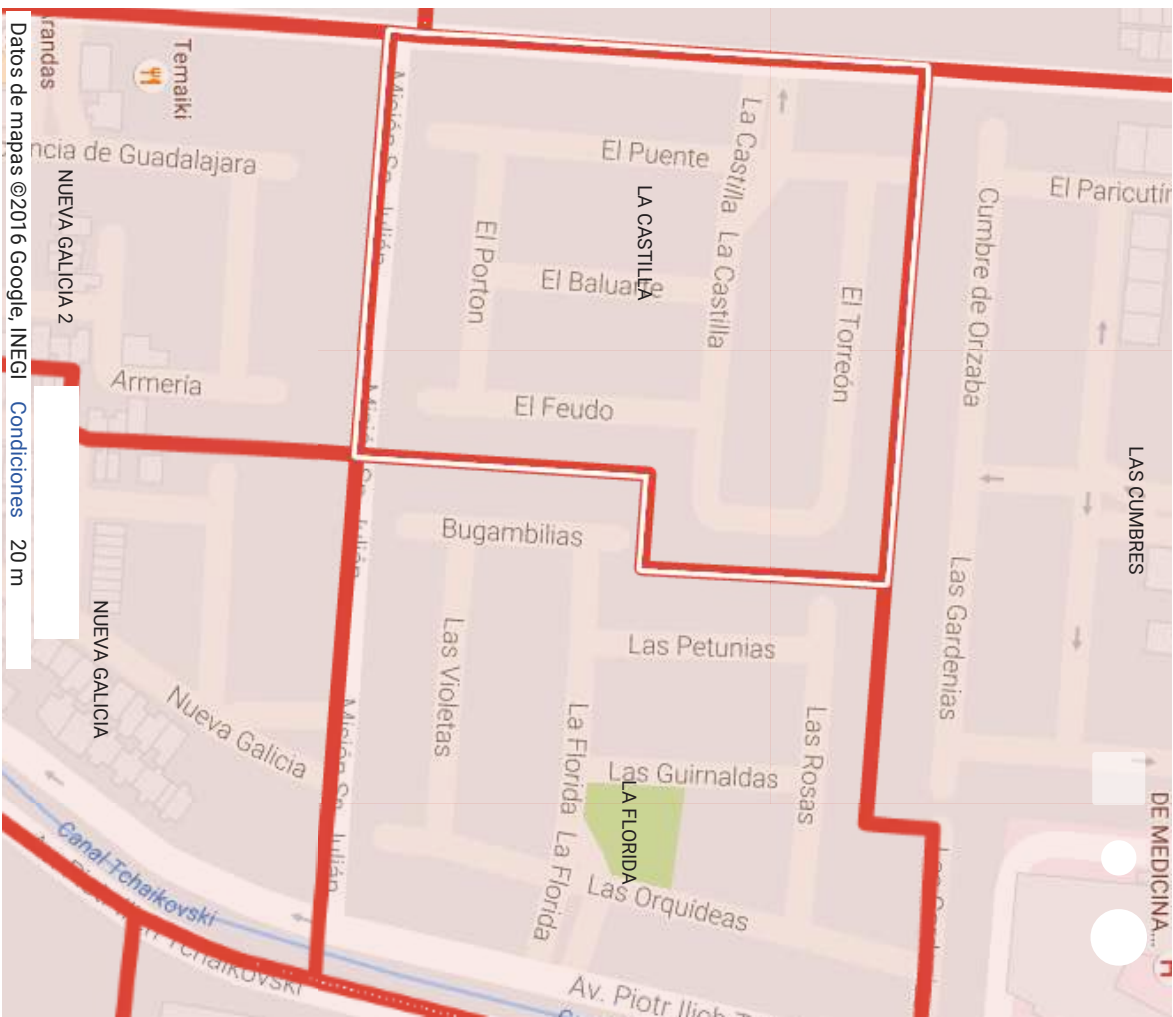


# LA CASTILLA

Nombre  
LA CASTILLA

Descripción  
Unknown Area Type

NOMBRE = LA CASTILLA  
CLASIFICAC = 13  
OID = 145



# LA CEIBA

Nombre

LA CEIBA

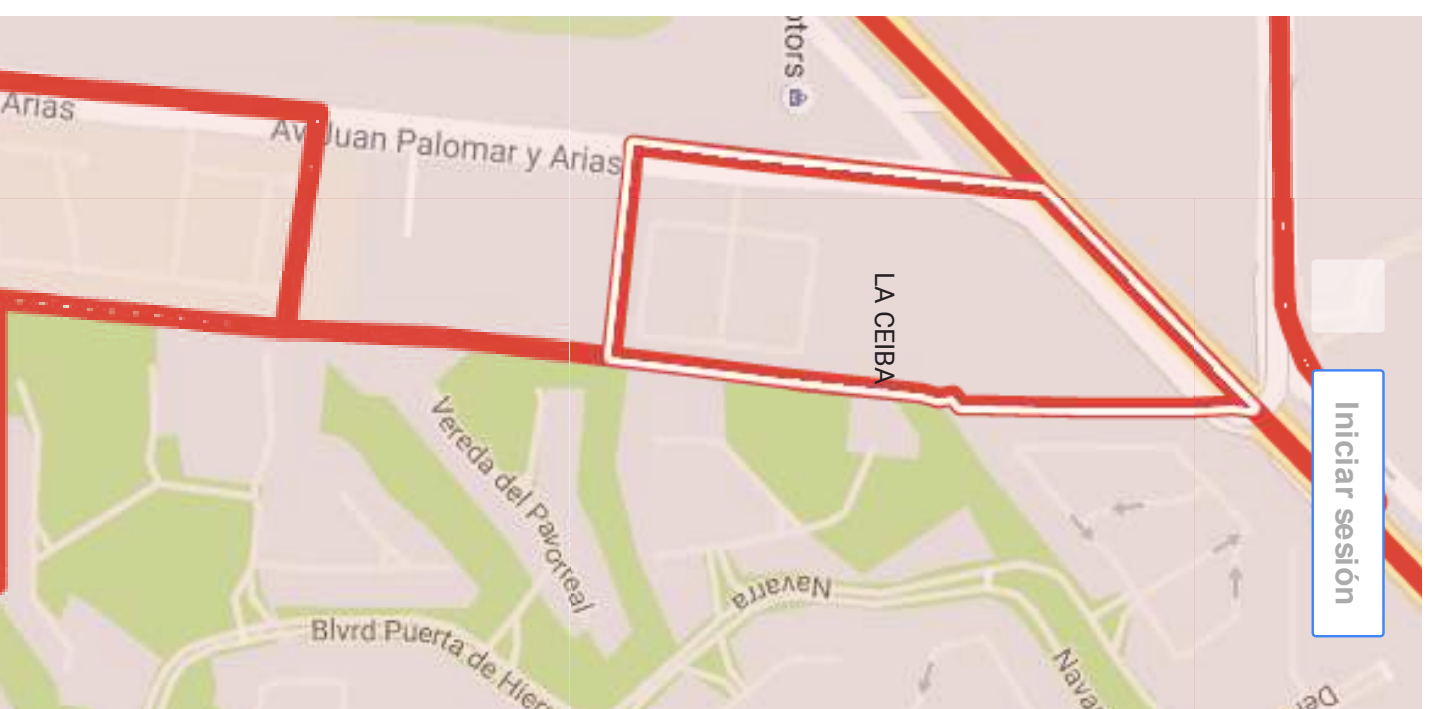
Descripción

Unknown Area Type

NOMBRE = LA CEIBA

CLASIFICAC = 2

OID = 530



# LA CIMA

Nombre

LA CIMA

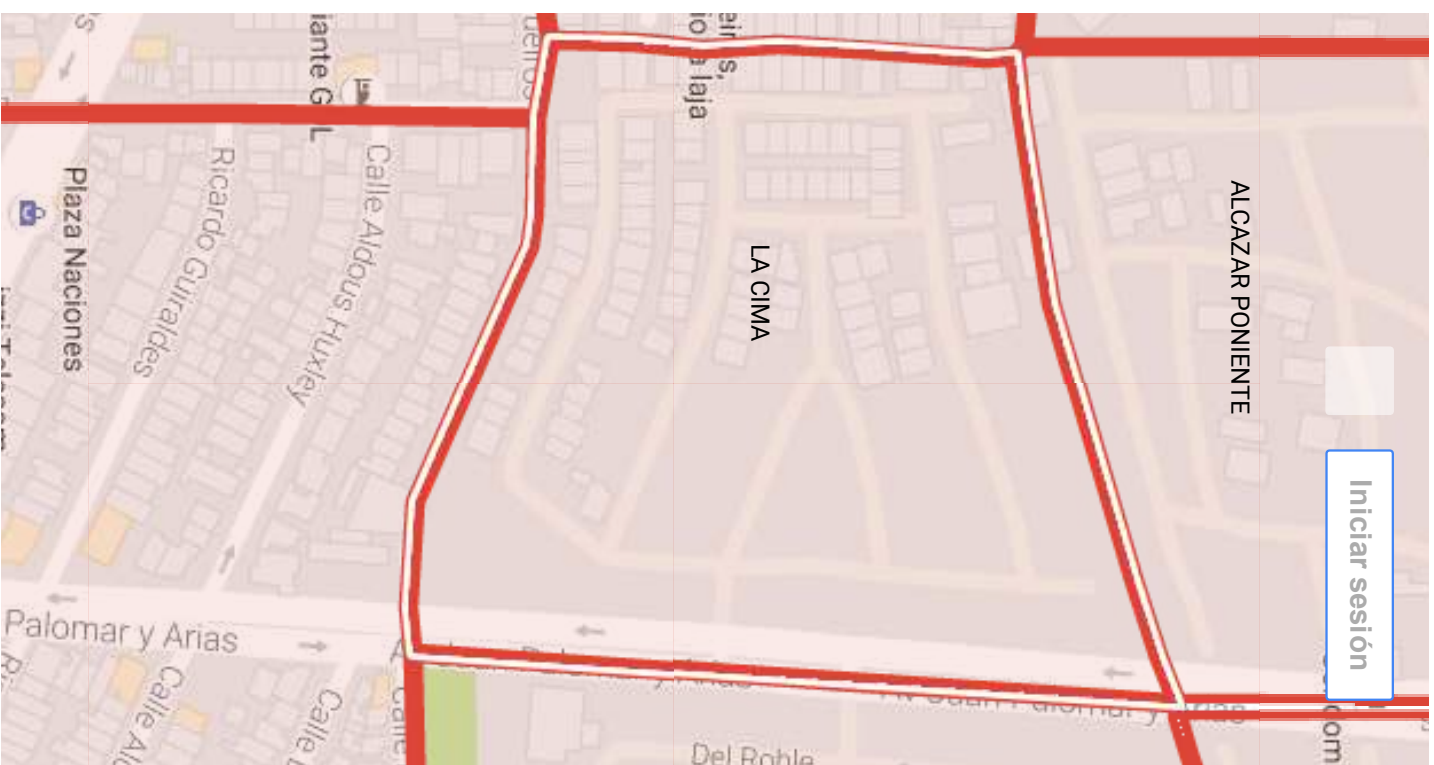
Descripción

Unknown Area Type

NOMBRE = LA CIMA

CLASIFICAC = 2

OID = 424



# LA CORONILLA

Nombre

LA CORONILLA

Descripción

Unknown Area Type

NOMBRE = LA CORONILLA

CLASIFICAC = 1

OID = 4



# LA CUSPIDE

Nombre

LA CUSPIDE

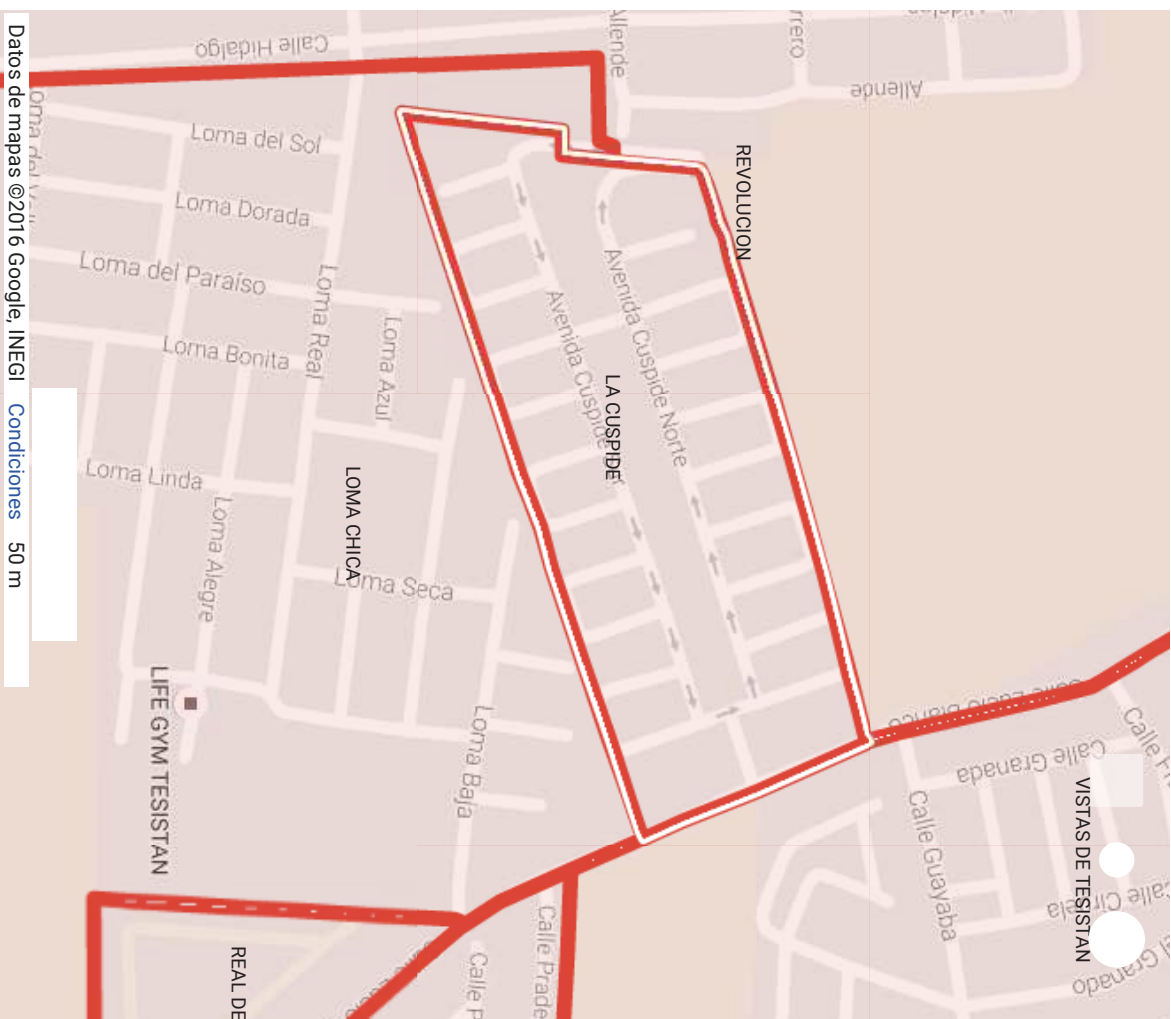
Descripción

Unknown Area Type

NOMBRE = LA CUSPIDE

CLASIFICAC = 2

OID = 572



Datos de mapas ©2016 Google, INEGI Condiciones 50 m







# LA ESTANCIA

Nombre

LA ESTANCIA

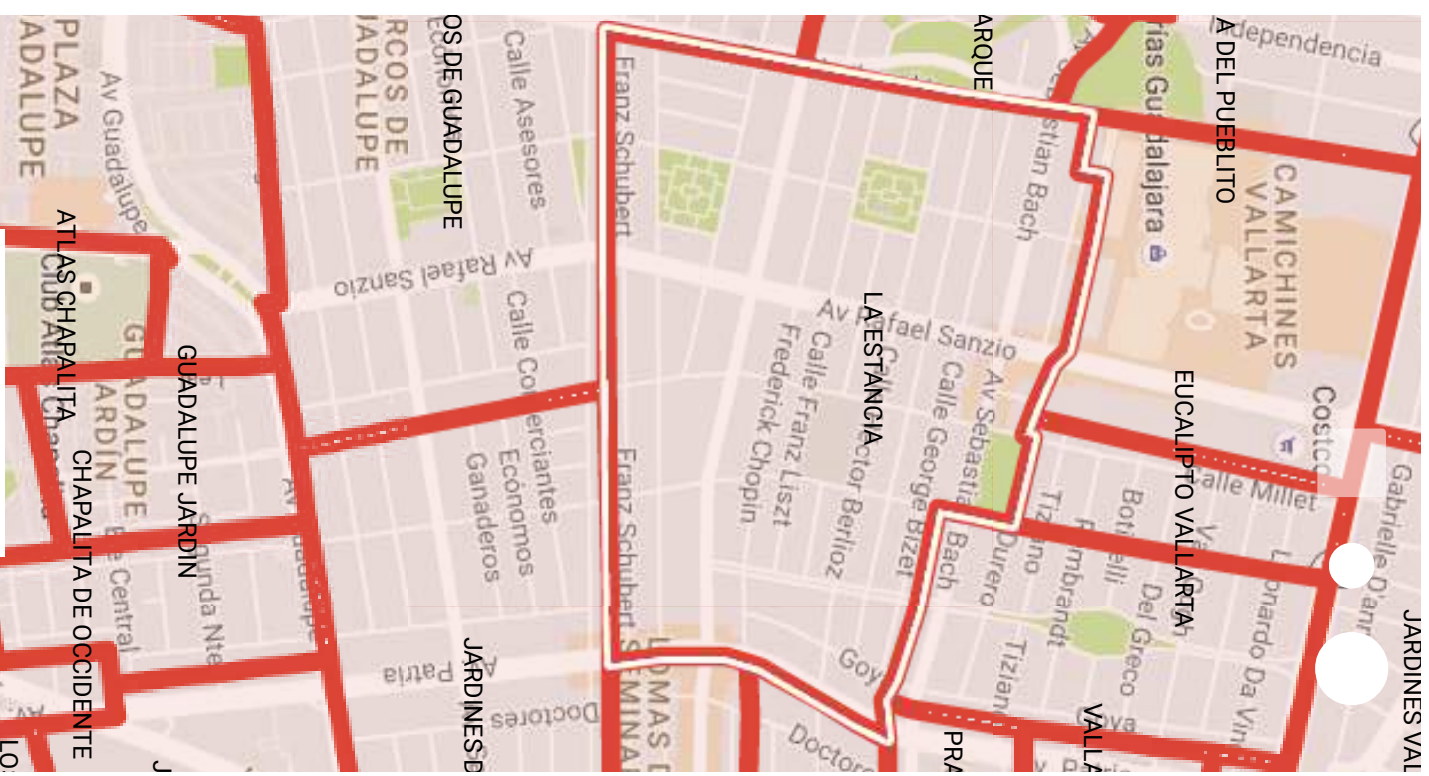
Descripción

Unknown Area Type

NOMBRE = LA ESTANCIA

CLASIFICAC = 1

OID = 106





## LA FLORESTA SECCION 2

Nombre

LA FLORESTA SECCION 2

Descripción

Unknown Area Type

NOMBRE = LA FLORESTA SECCION 2

CLASIFICAC = 1

OID = 608



# LA FLORIDA

Nombre

LA FLORIDA

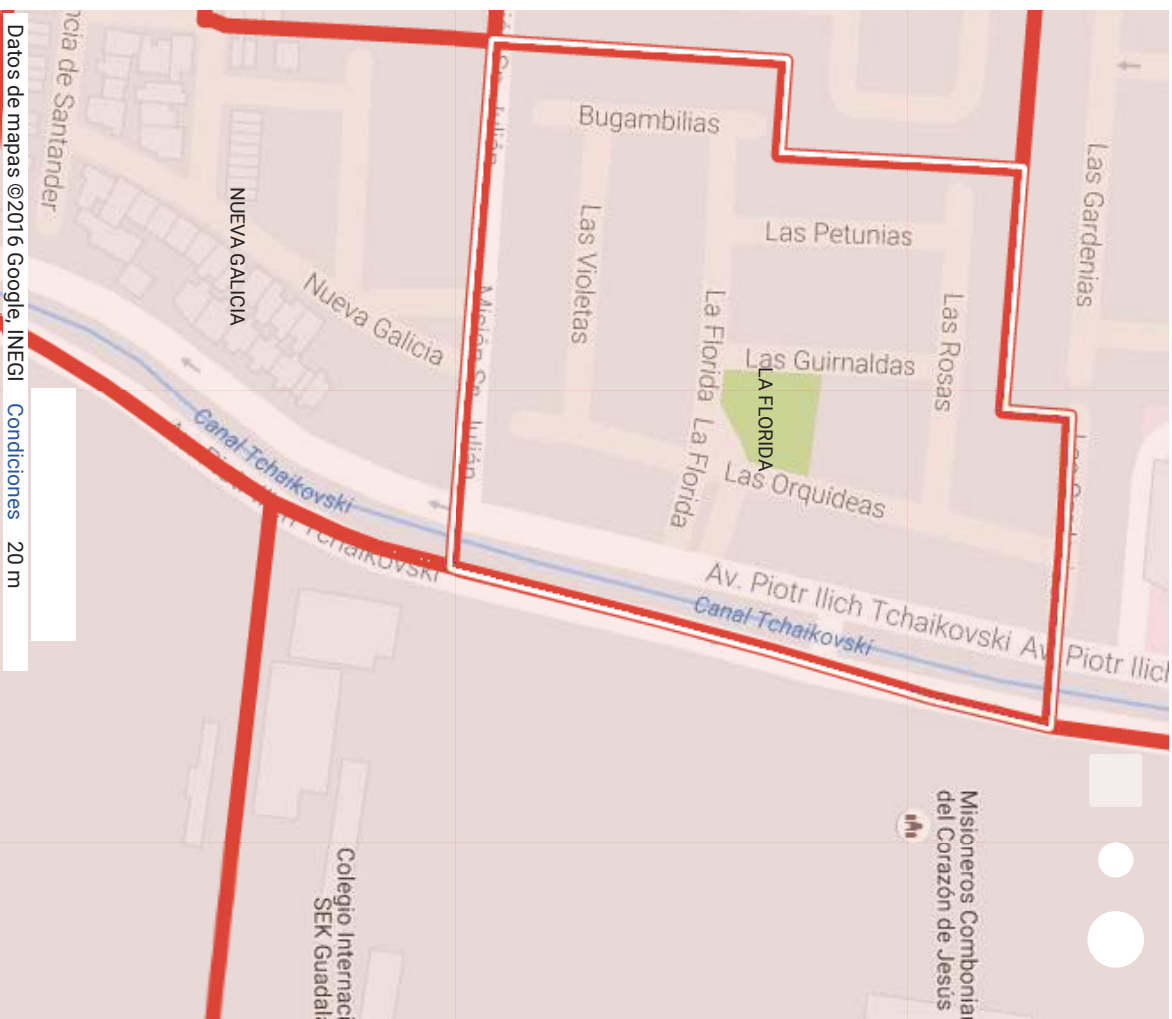
Descripción

Unknown Area Type

NOMBRE = LA FLORIDA

CLASIFICAC = 13

OID = 147







# LA GLORIA

Nombre

LA GLORIA

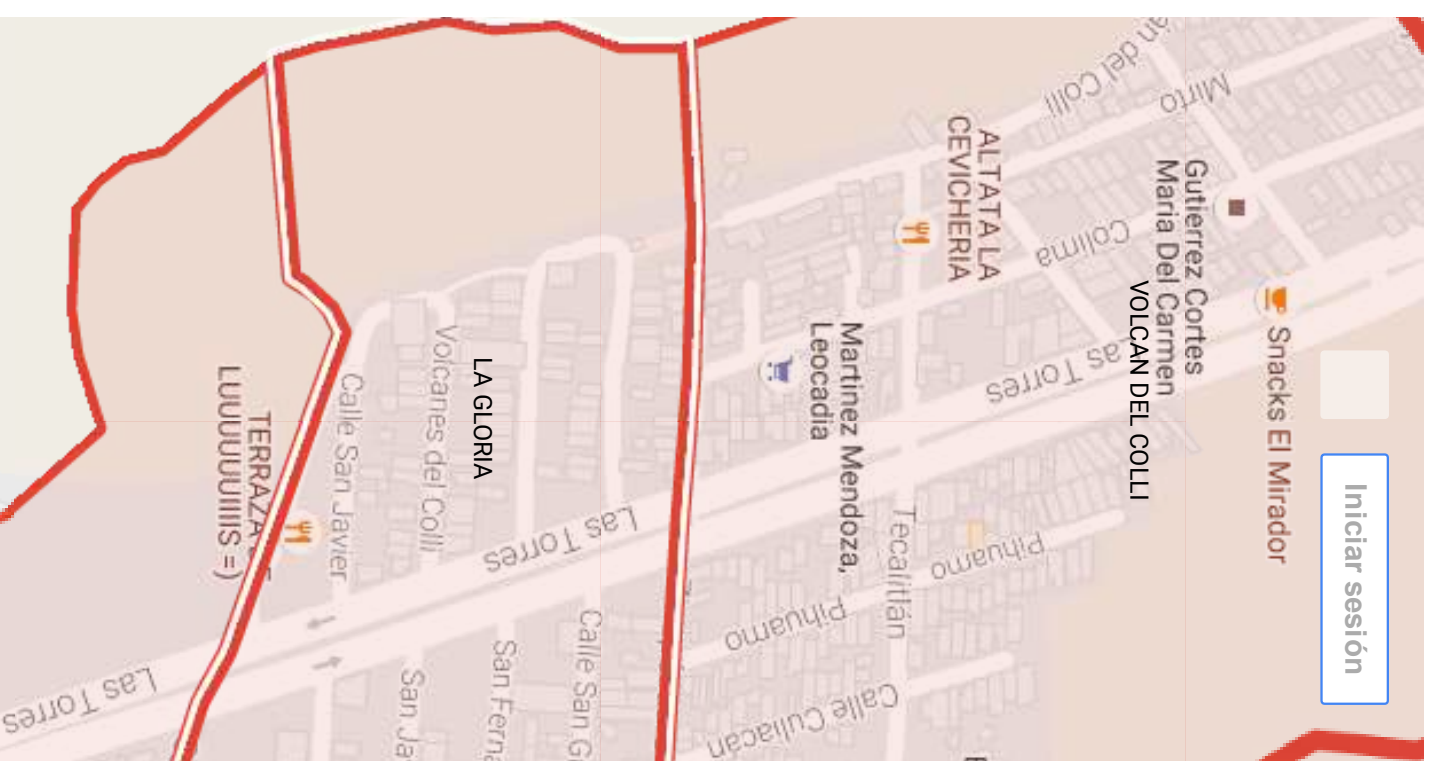
Descripción

Unknown Area Type

NOMBRE = LA GLORIA

CLASIFICAC = 2

OID = 410





# LA GRANJA

Nombre

LA GRANJA

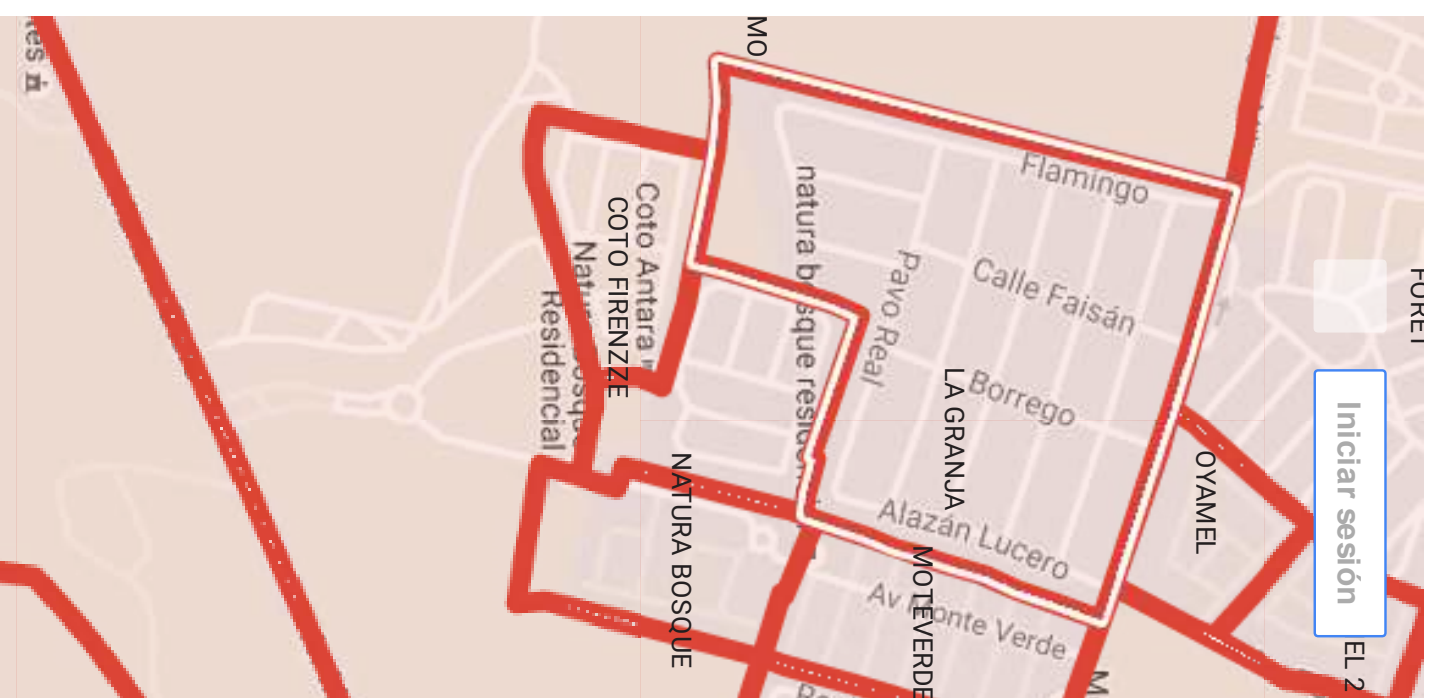
Descripción

Unknown Area Type

NOMBRE = LA GRANJA

CLASIFICAC = 1

OID = 520





# LA HIGUERA

Nombre

LA HIGUERA

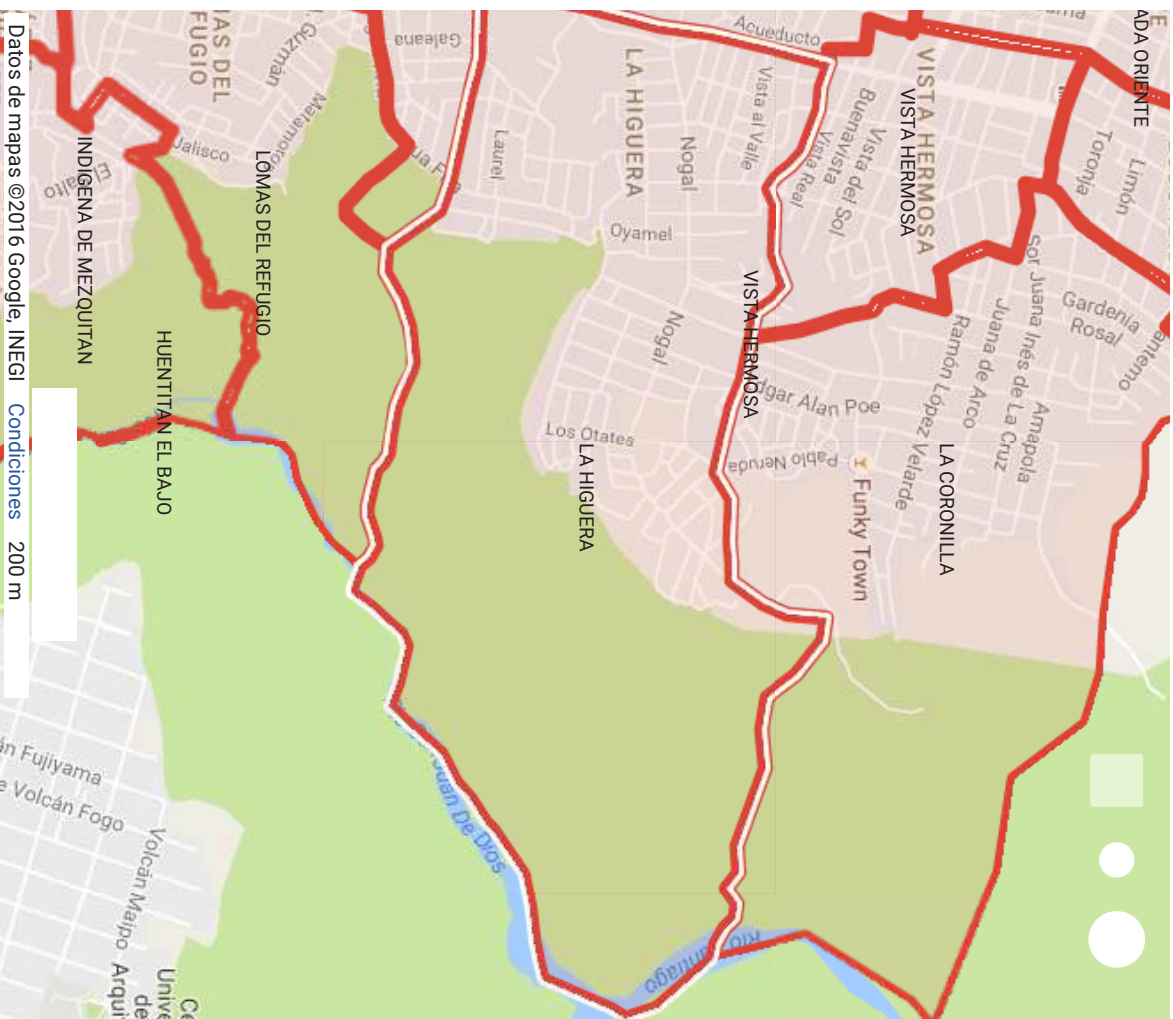
Descripción

Unknown Area Type

NOMBRE = LA HIGUERA

CLASIFICAC = 1

OID = 10



# LA HOYA

Nombre

LA HOYA

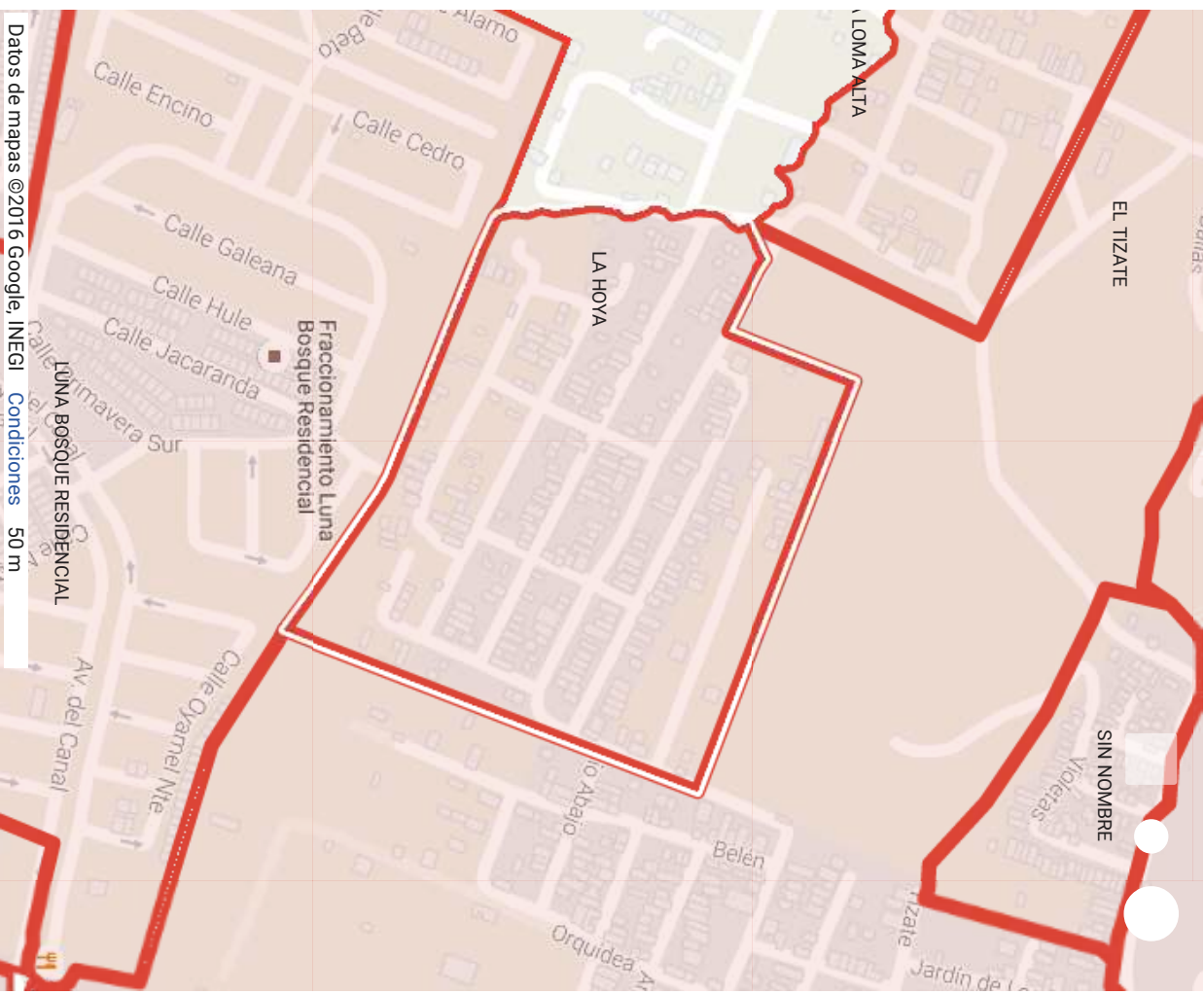
Descripción

Unknown Area Type

NOMBRE = LA HOYA

CLASIFICAC = 1

OID = 640



Datos de mapas ©2016 Google, INEGI Condiciones 50 m

# LA HUERTA

Nombre

LA HUERTA

Descripción

Unknown Area Type

NOMBRE = LA HUERTA

CLASIFICAC = 1

OID = 64



# LA JOYA

Nombre

LA JOYA

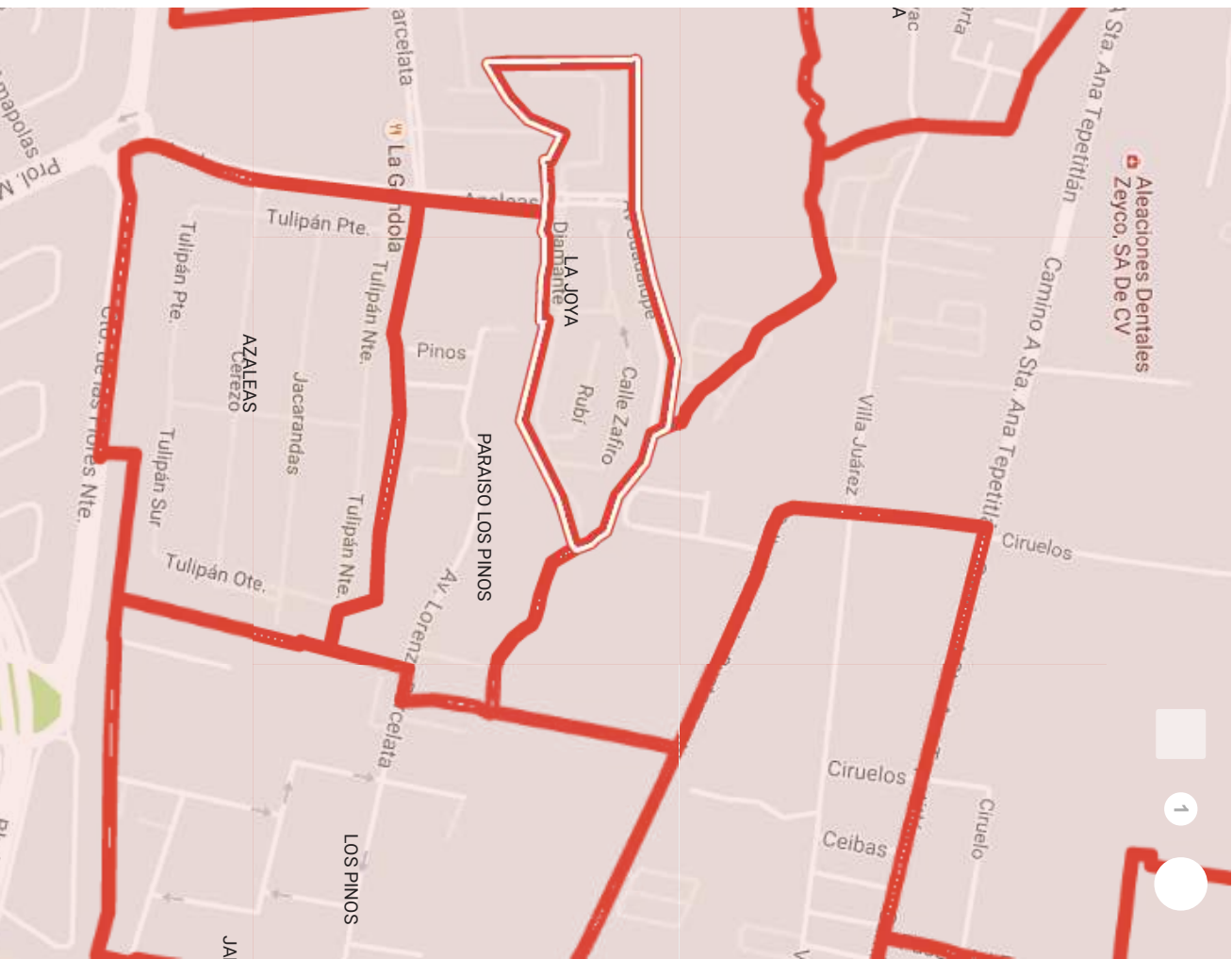
Descripción

Unknown Area Type

NOMBRE = LA JOYA

CLASIFICAC = 23

OID = 383



10/10/2016

## LA JOYITA

Nombre

LA JOYITA

Descripción

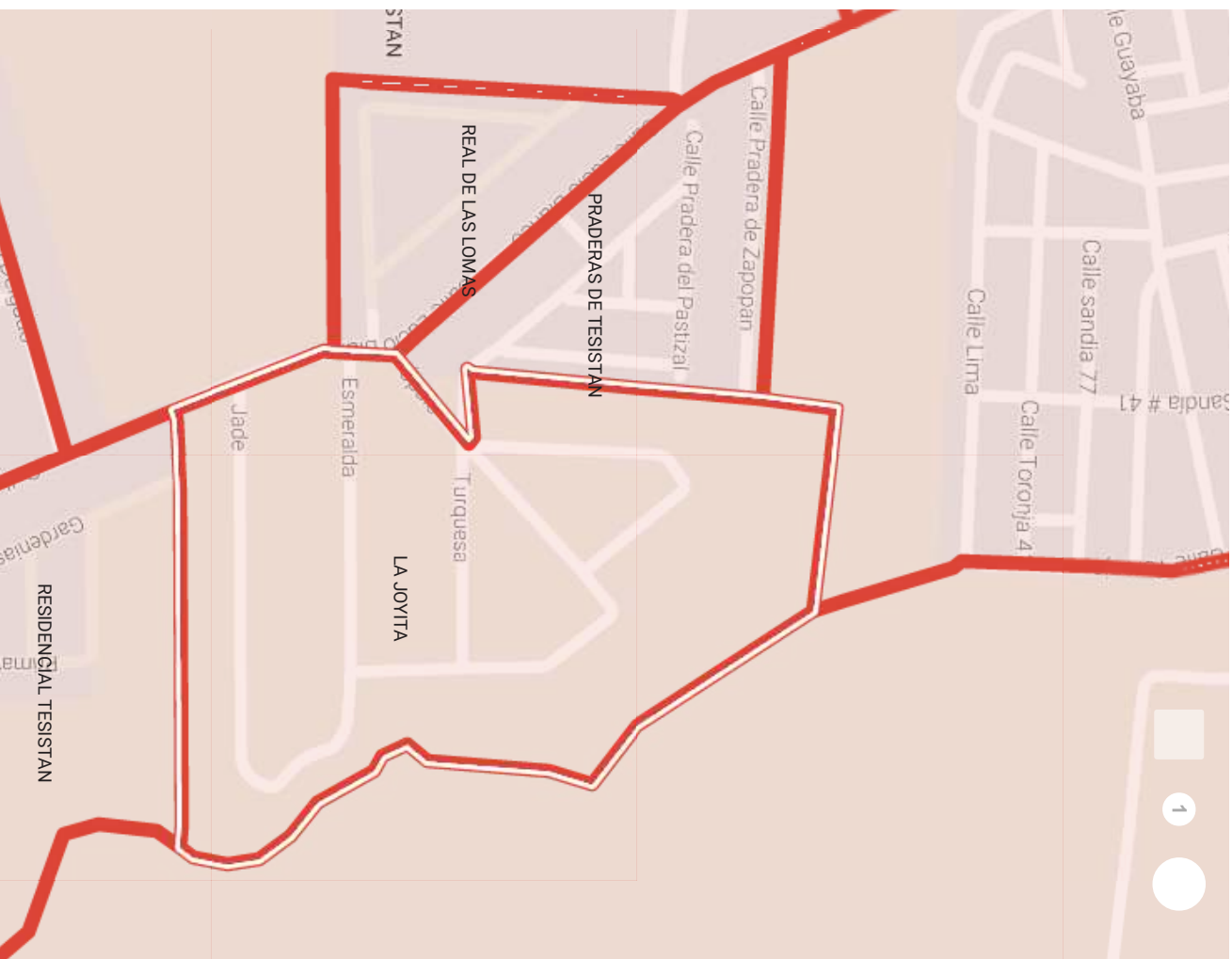
Unknown Area Type

NOMBRE = LA JOYITA

CLASIFICAC = 2

OID = 330

COLONIAS ZPN



<https://www.google.com/maps/d/viewer?mid=1xkl7Msls-Du-AaAqj10T-CSuJQ>

1/3

# LA JUNTA DE LOS OCOTES

Nombre

LA JUNTA DE LOS OCOTES

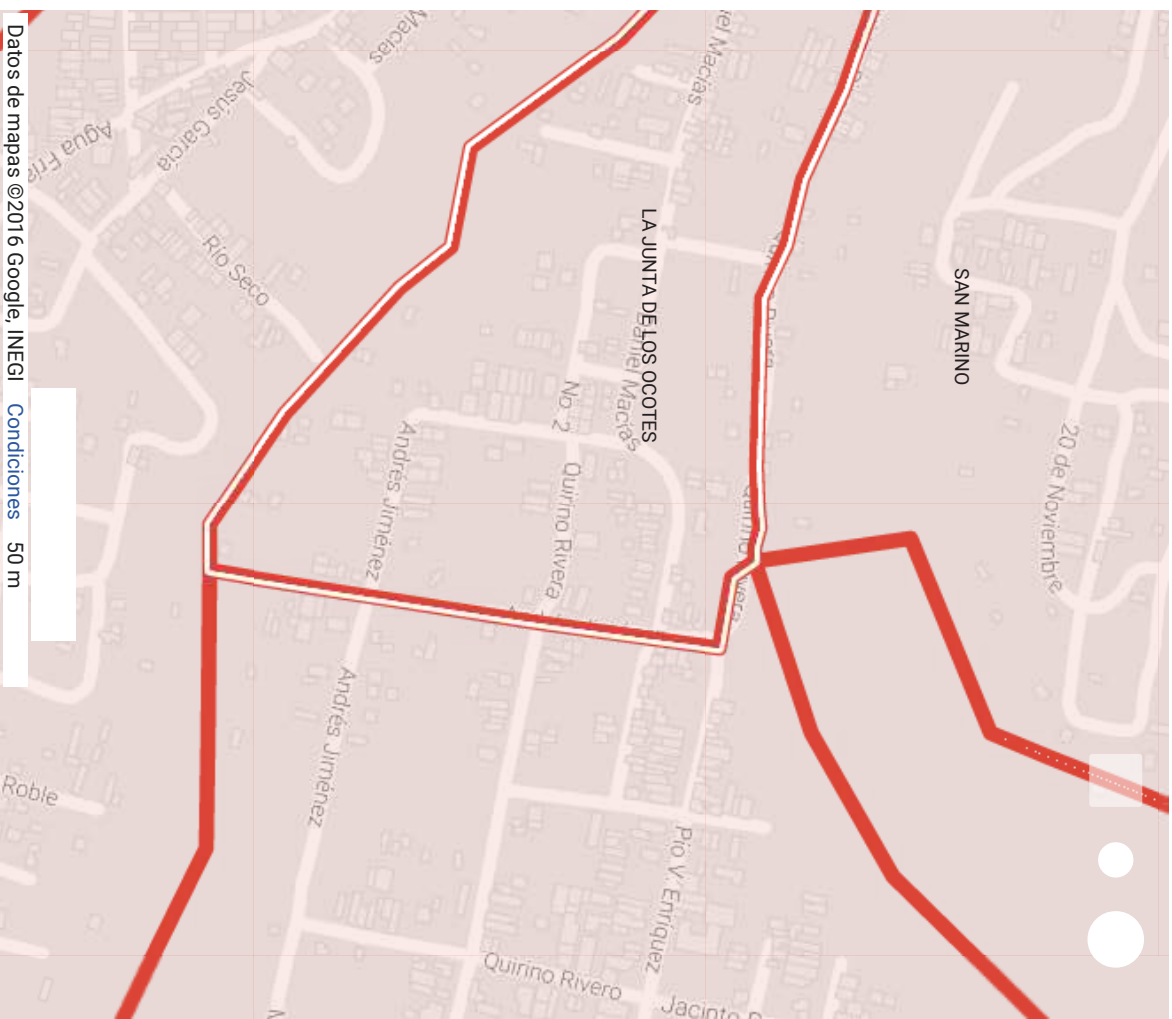
Descripción

Unknown Area Type

NOMBRE = LA JUNTA DE LOS OCOTES

CLASIFICAC = 1

OID = 16



Datos de mapas ©2016 Google, INEGI Condiciones 50 m



# LA LOMA ALTA

Nombre

LA LOMA ALTA

Descripción

Unknown Area Type

NOMBRE = LA LOMA ALTA

CLASIFICAC = 1

OID = 429

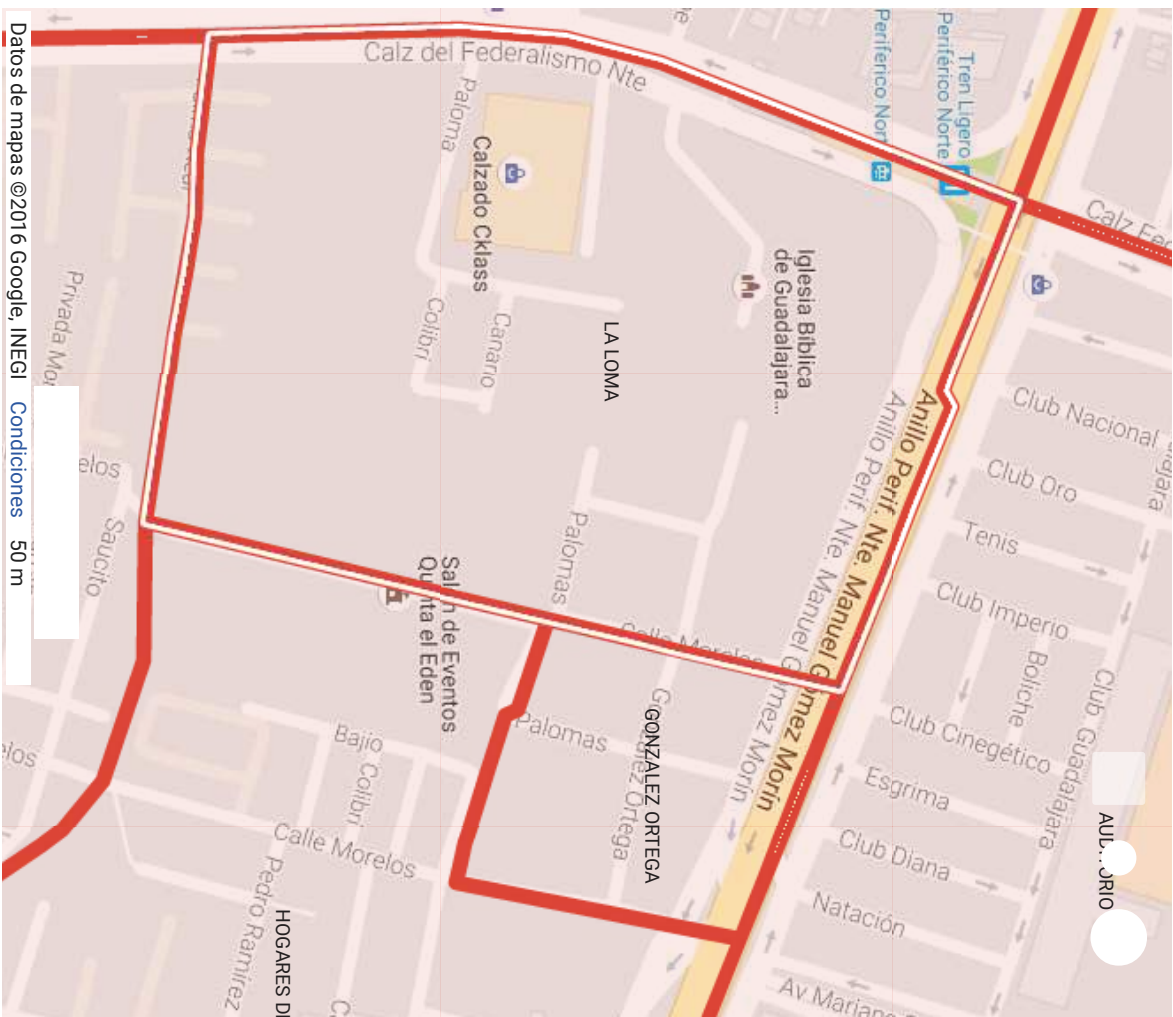


# LA LOMA

Nombre  
**LA LOMA**

Descripción  
Unknown Area Type

NOMBRE = LA LOMA  
CLASIFICAC = 1  
OID = 50



# LA MAGDALENA

Nombre

LA MAGDALENA

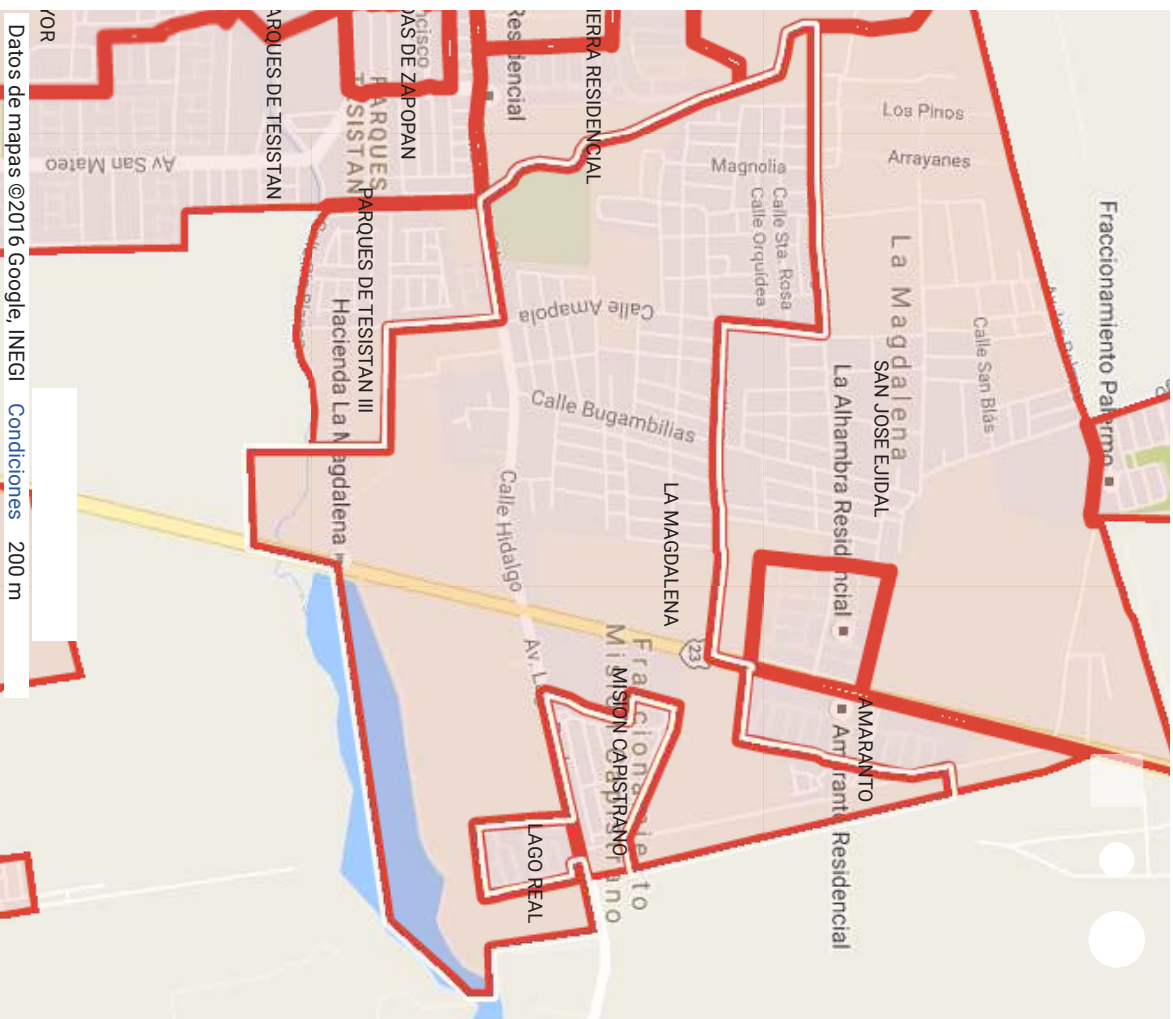
Descripción

Unknown Area Type

NOMBRE = LA MAGDALENA

CLASIFICAC = 35

OID = 575





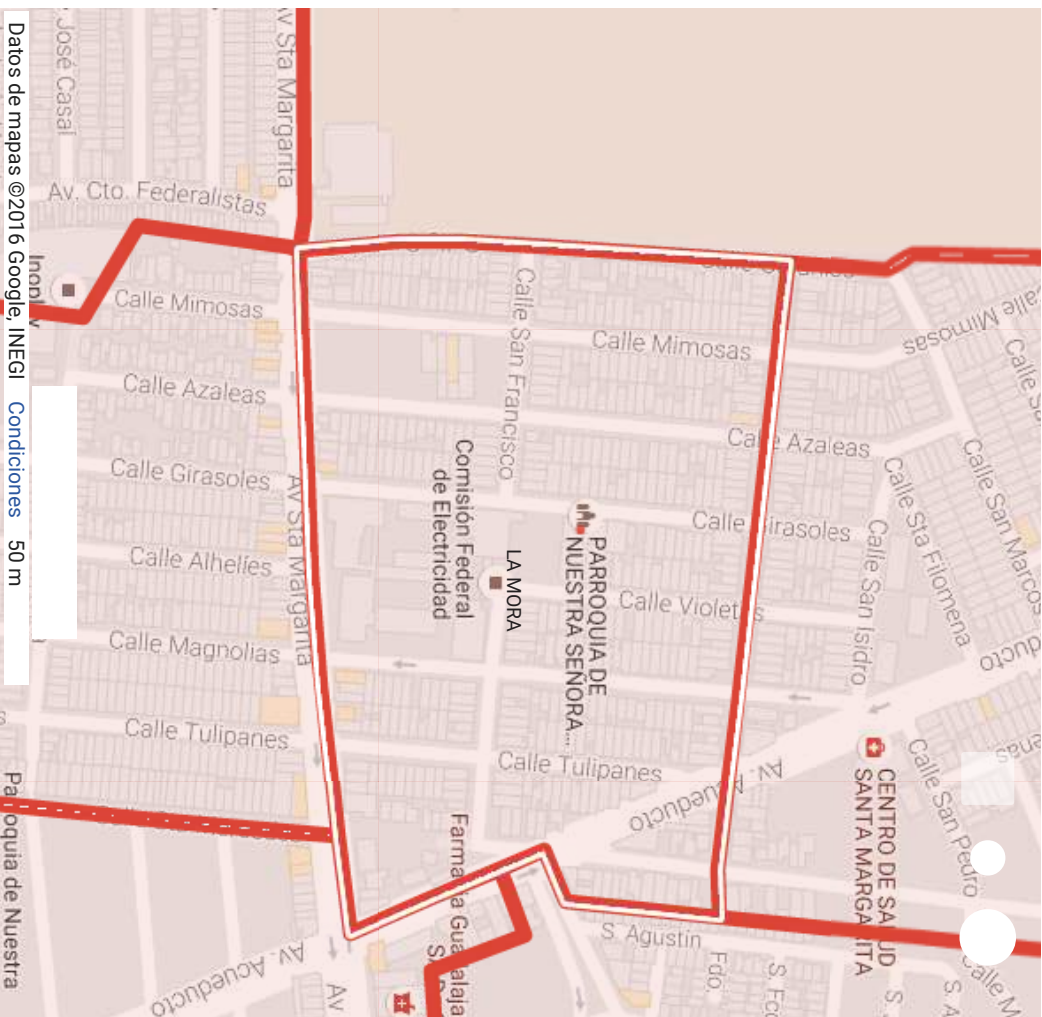


# LA MORA

Nombre  
**LA MORA**

Descripción  
**Unknown Area Type**

**NOMBRE = LA MORA**  
**CLASIFICAC = 16**  
**OID = 268**



# LA MORALEJA

Nombre

LA MORALEJA

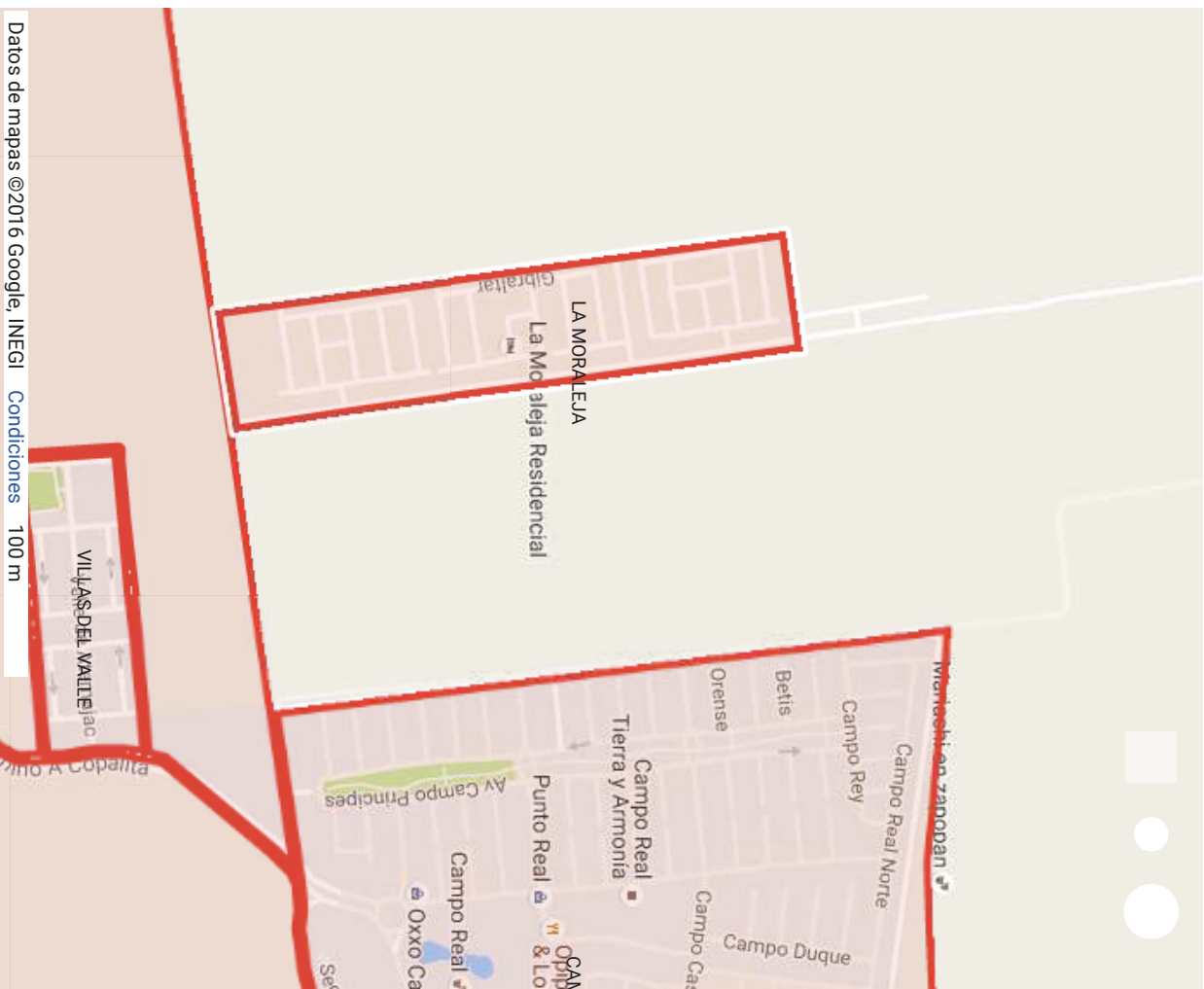
Descripción

Unknown Area Type

NOMBRE = LA MORALEJA

CLASIFICAC = 2

OID = 621



# LA NORIA

Nombre

LA NORIA

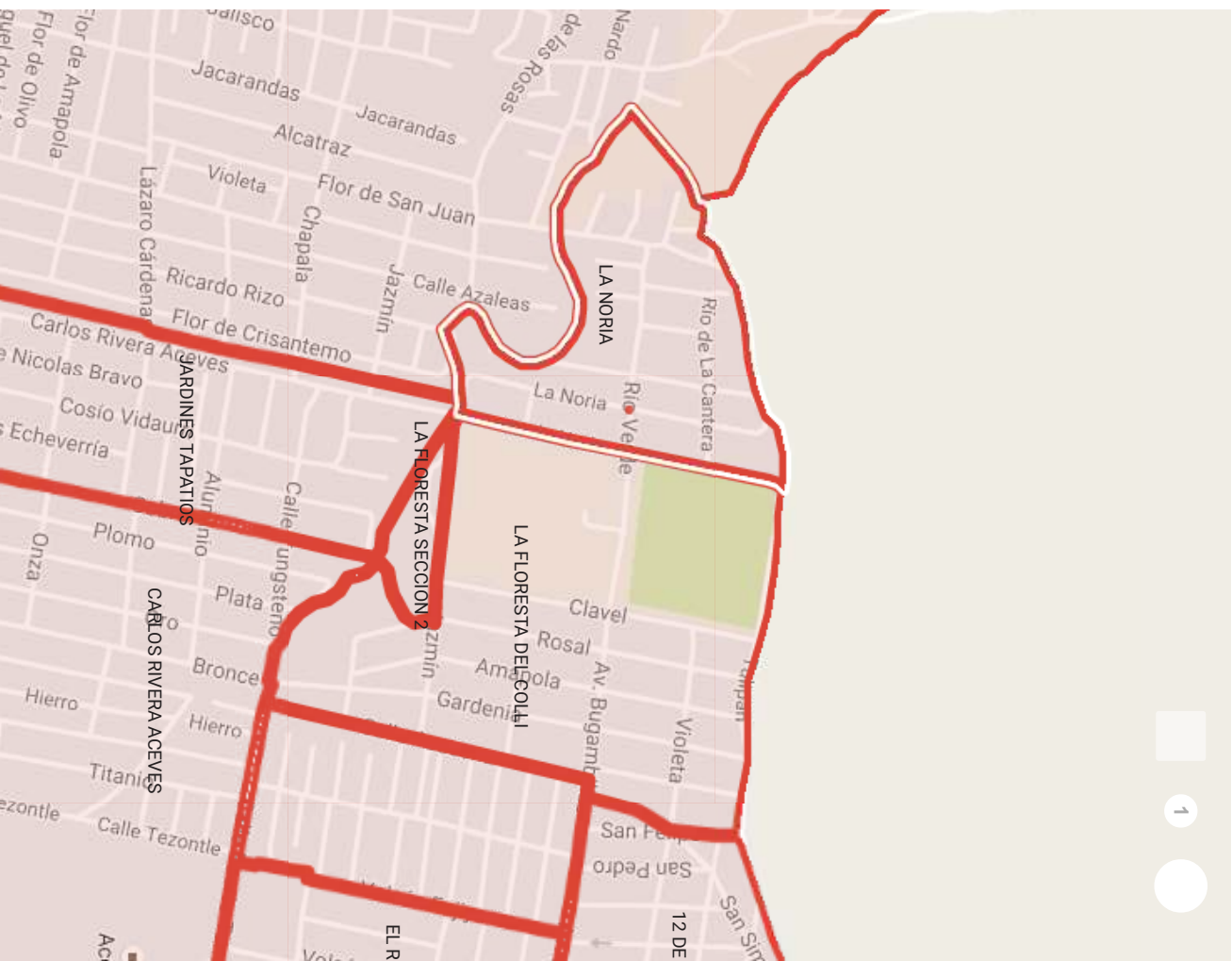
Descripción

Unknown Area Type

NOMBRE = LA NORIA

CLASIFICAC = 1

OID = 368







# LA PATRIA UNIVERSIDAD

Nombre

LA PATRIA UNIVERSIDAD

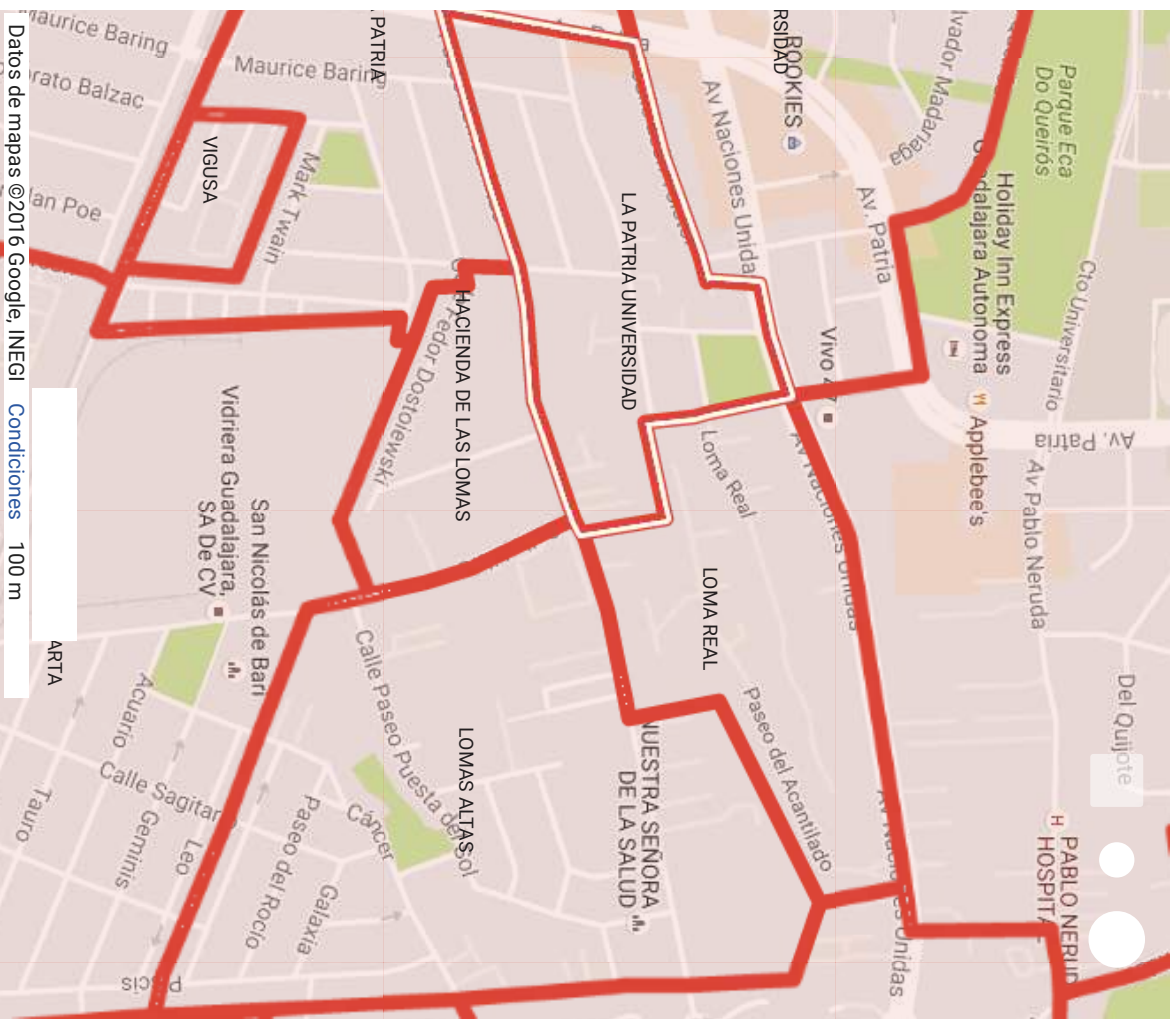
Descripción

Unknown Area Type

NOMBRE = LA PATRIA UNIVERSIDAD

CLASIFICAC = 2

OID = 31

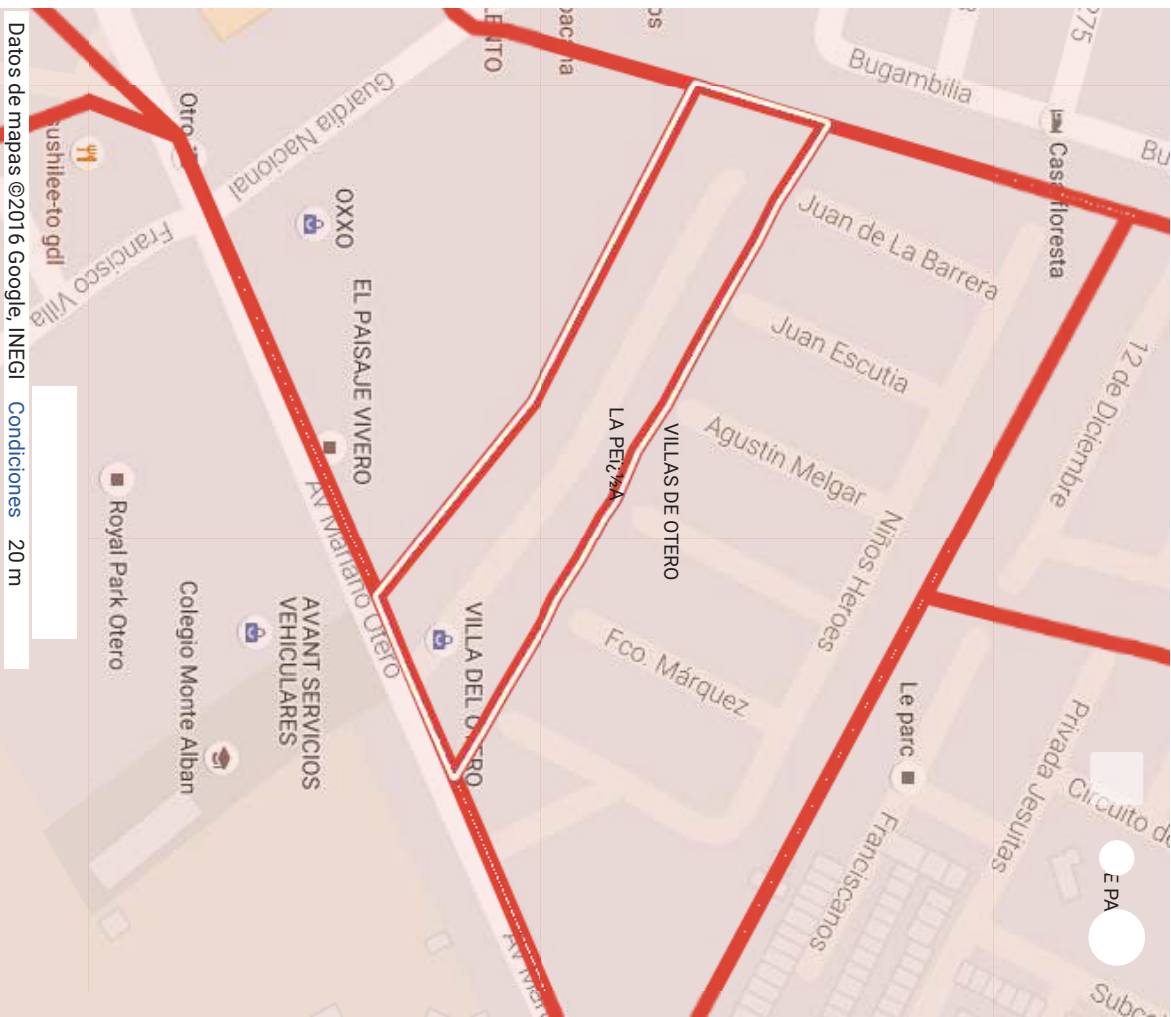


# LA PEI: 1/2 A

Nombre  
LA PEI: 1/2 A

Descripción  
Unknown Area Type

NOMBRE = LA PEI: 1/2 A  
CLASIFICAC = 23  
OID = 190



# LA PERIQUERA

Nombre

LA PERIQUERA

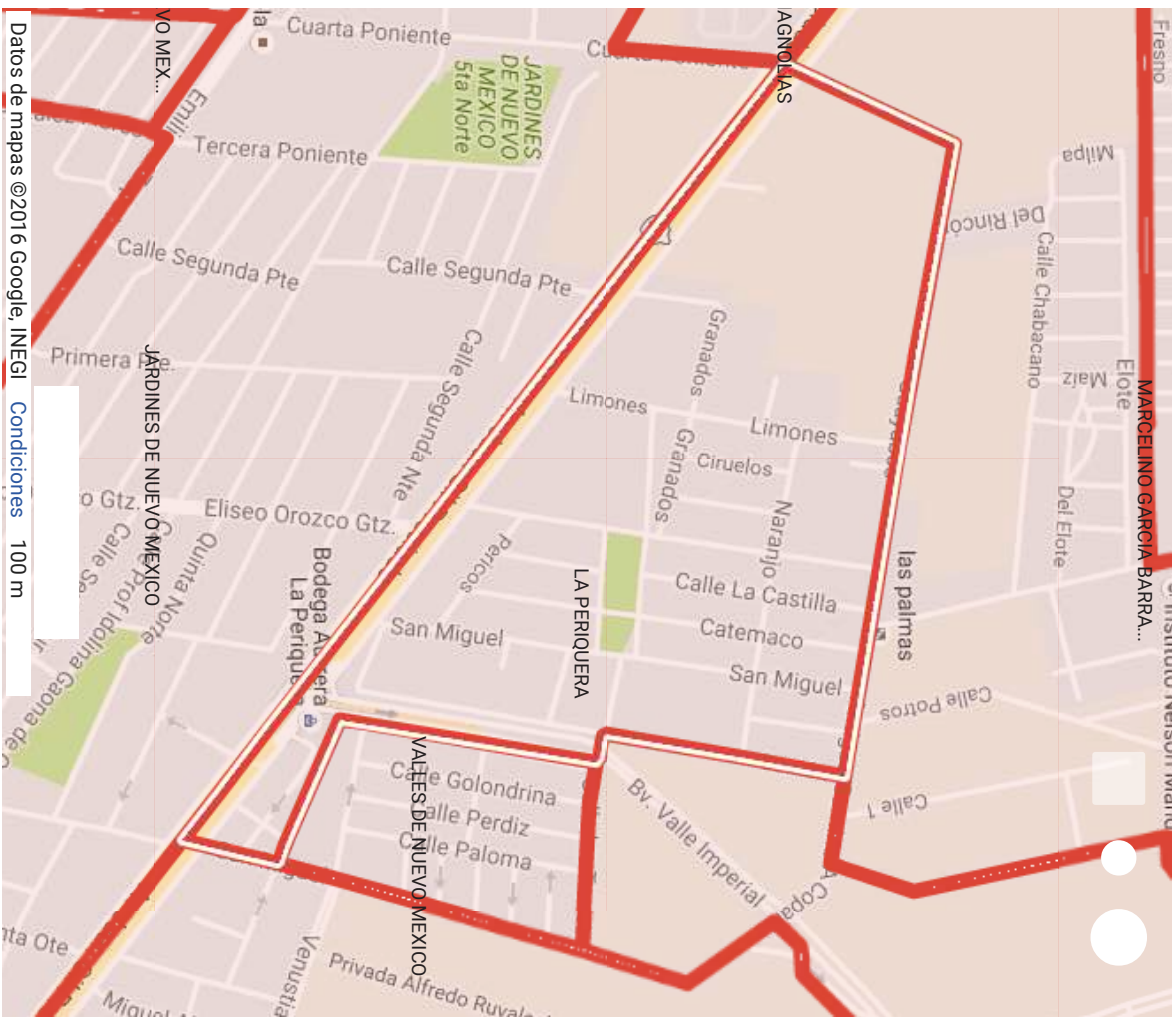
Descripción

Unknown Area Type

NOMBRE = LA PERIQUERA

CLASIFICAC = 1

OID = 156



# LA PRIMAVERA

Nombre

LA PRIMAVERA

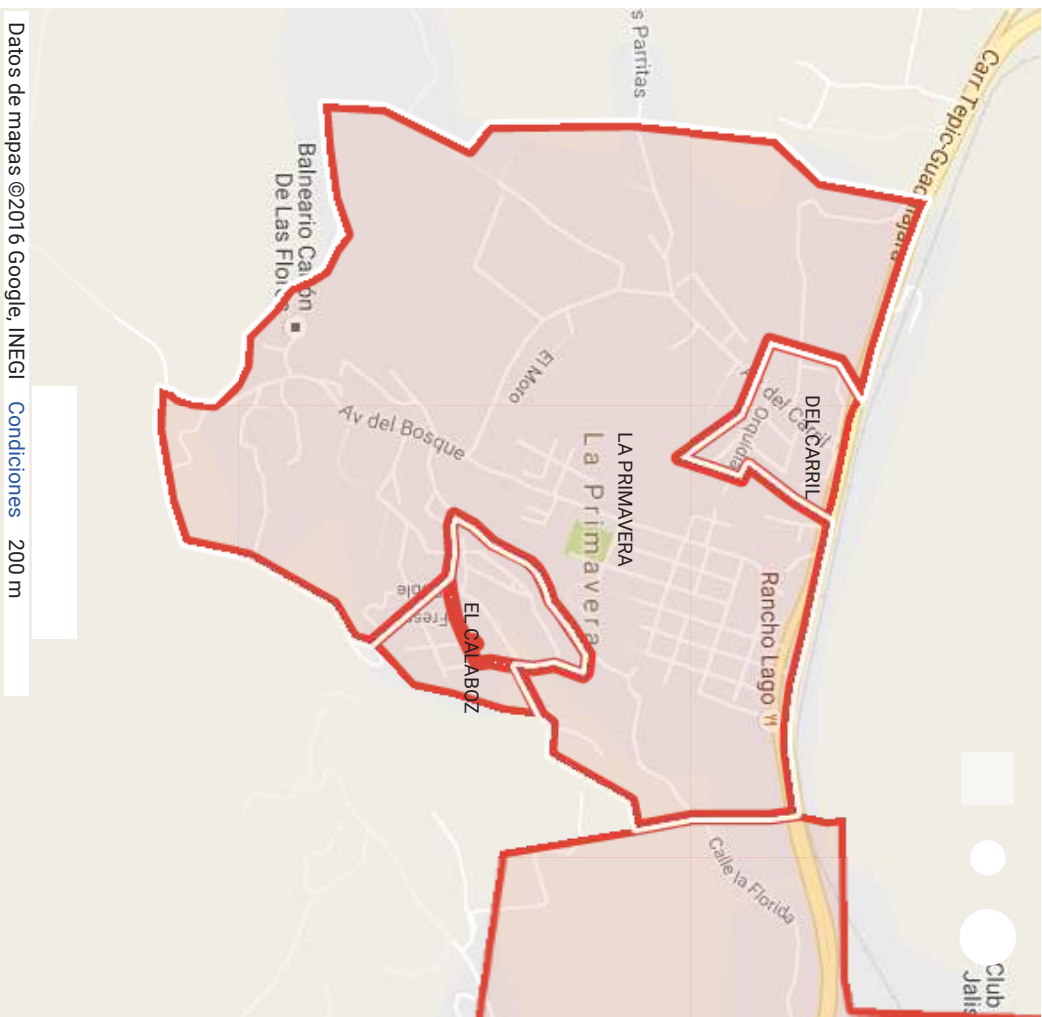
Descripción

Unknown Area Type

NOMBRE = LA PRIMAVERA

CLASIFICAC = 27

OID = 325



Datos de mapas ©2016 Google, INEGI Condiciones 200 m

10/10/2016

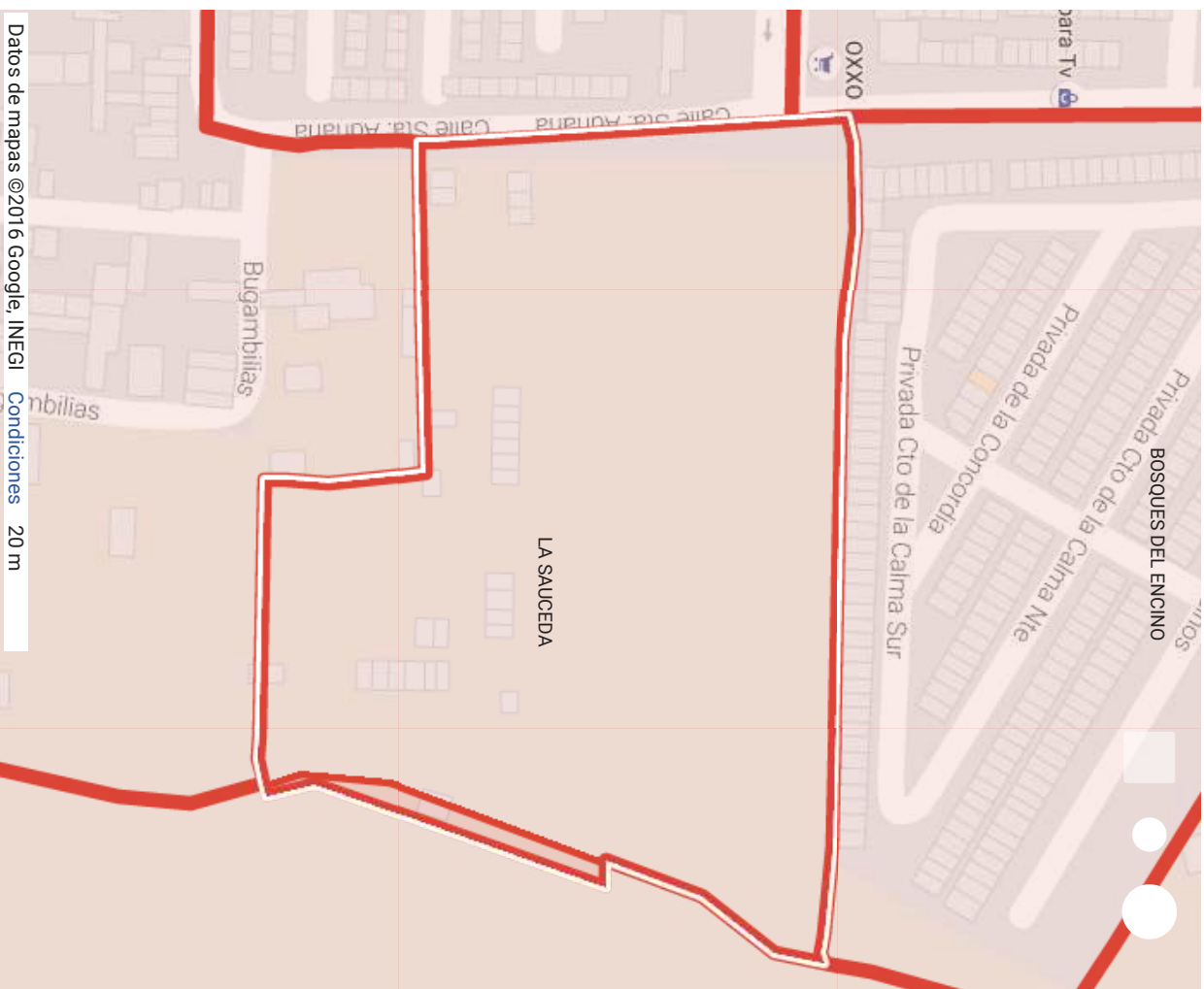
## LA SAUCEDA

Nombre  
LA SAUCEDA

Descripción  
Unknown Area Type

NOMBRE = LA SAUCEDA  
CLASIFICAC = 2  
OID = 650

COLONIAS ZPN



# LA SOLEDAD

Nombre

LA SOLEDAD

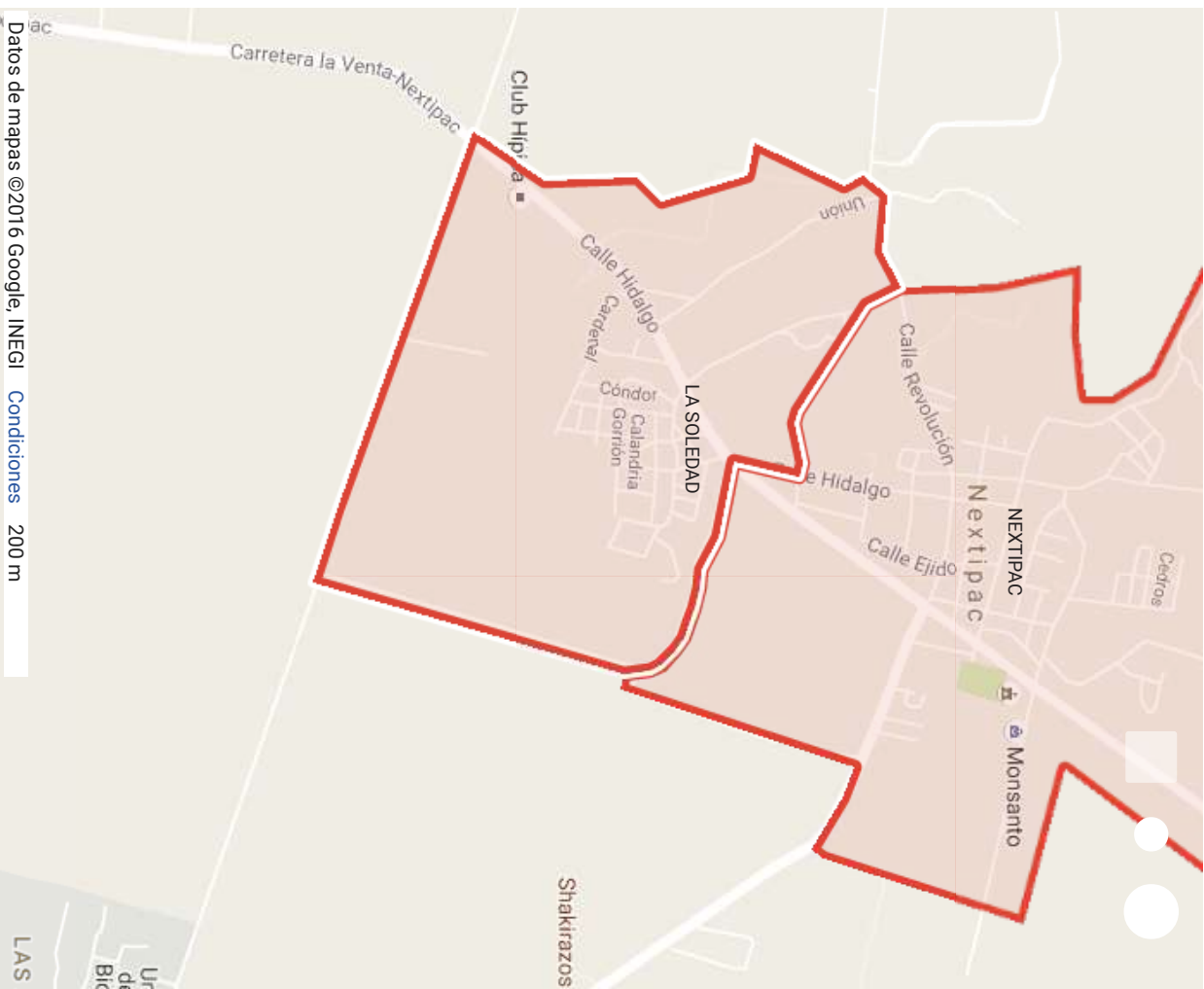
Descripción

Unknown Area Type

NOMBRE = LA SOLEDAD

CLASIFICAC = 27

OID = 613





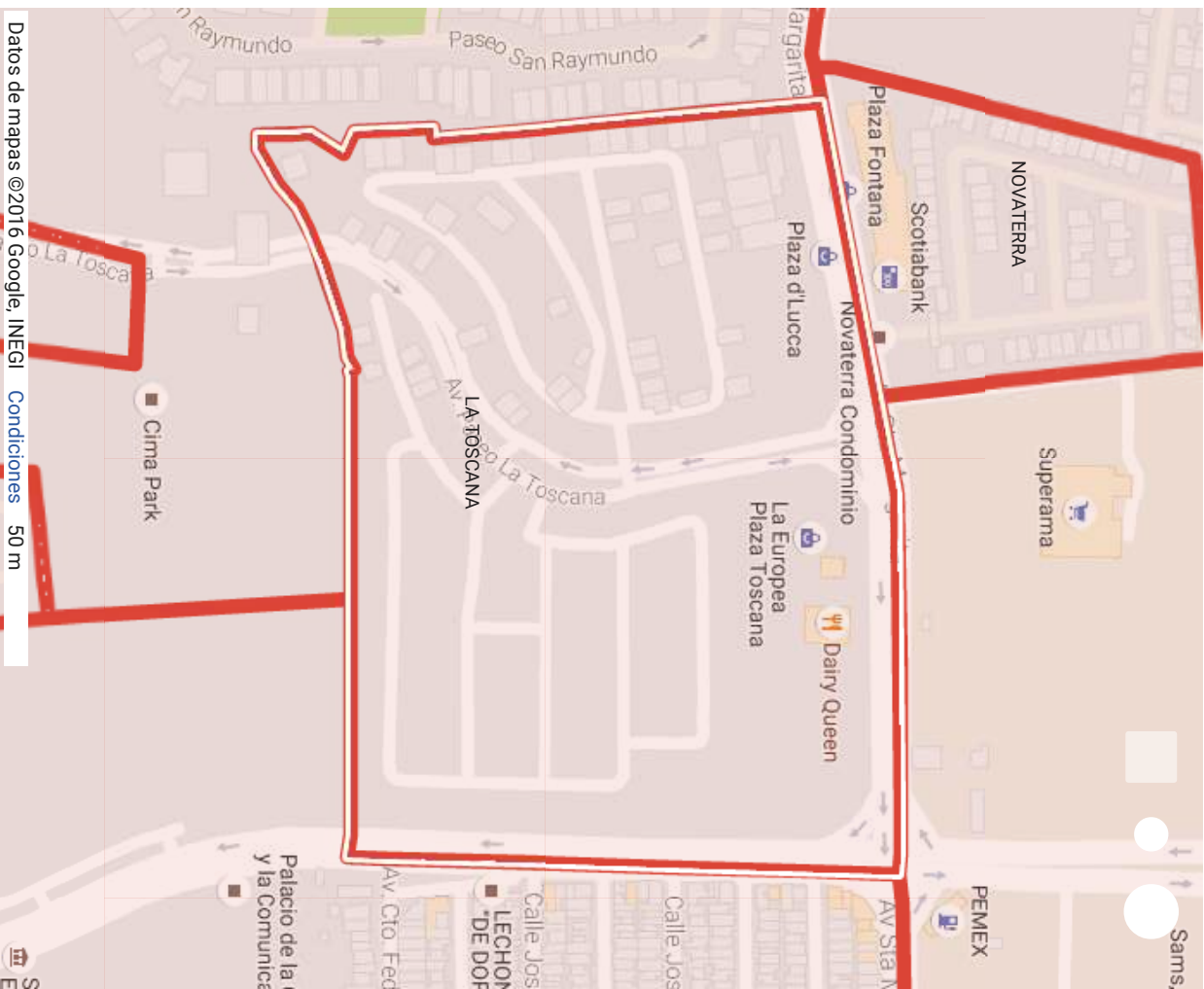


# LA TOSCANA

Nombre  
LA TOSCANA

Descripción  
Unknown Area Type

NOMBRE = LA TOSCANA  
CLASIFICAC = 2  
OID = 626



# LA VENTA DEL ASTILLERO

Nombre

LA VENTA DEL ASTILLERO

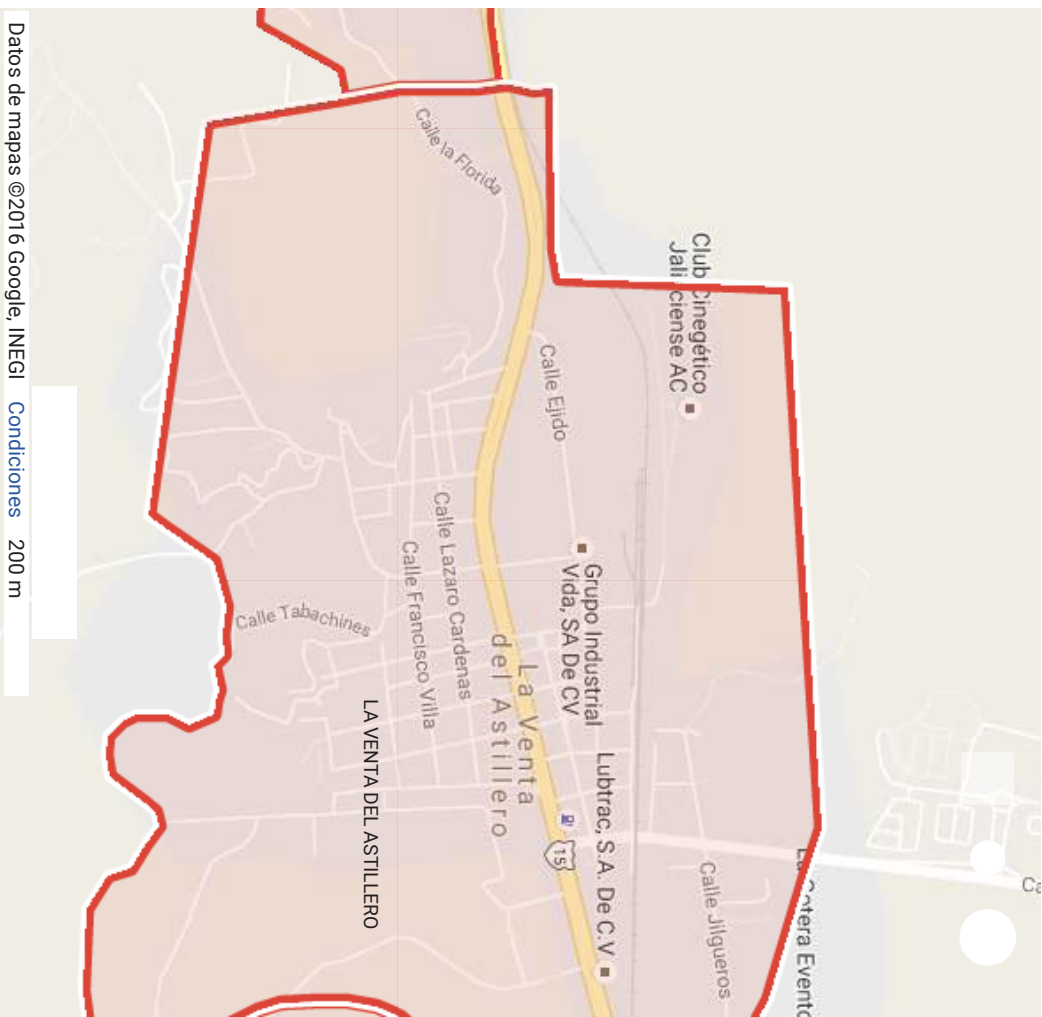
Descripción

Unknown Area Type

NOMBRE = LA VENTA DEL ASTILLERO

CLASIFICAC = 27

OID = 326

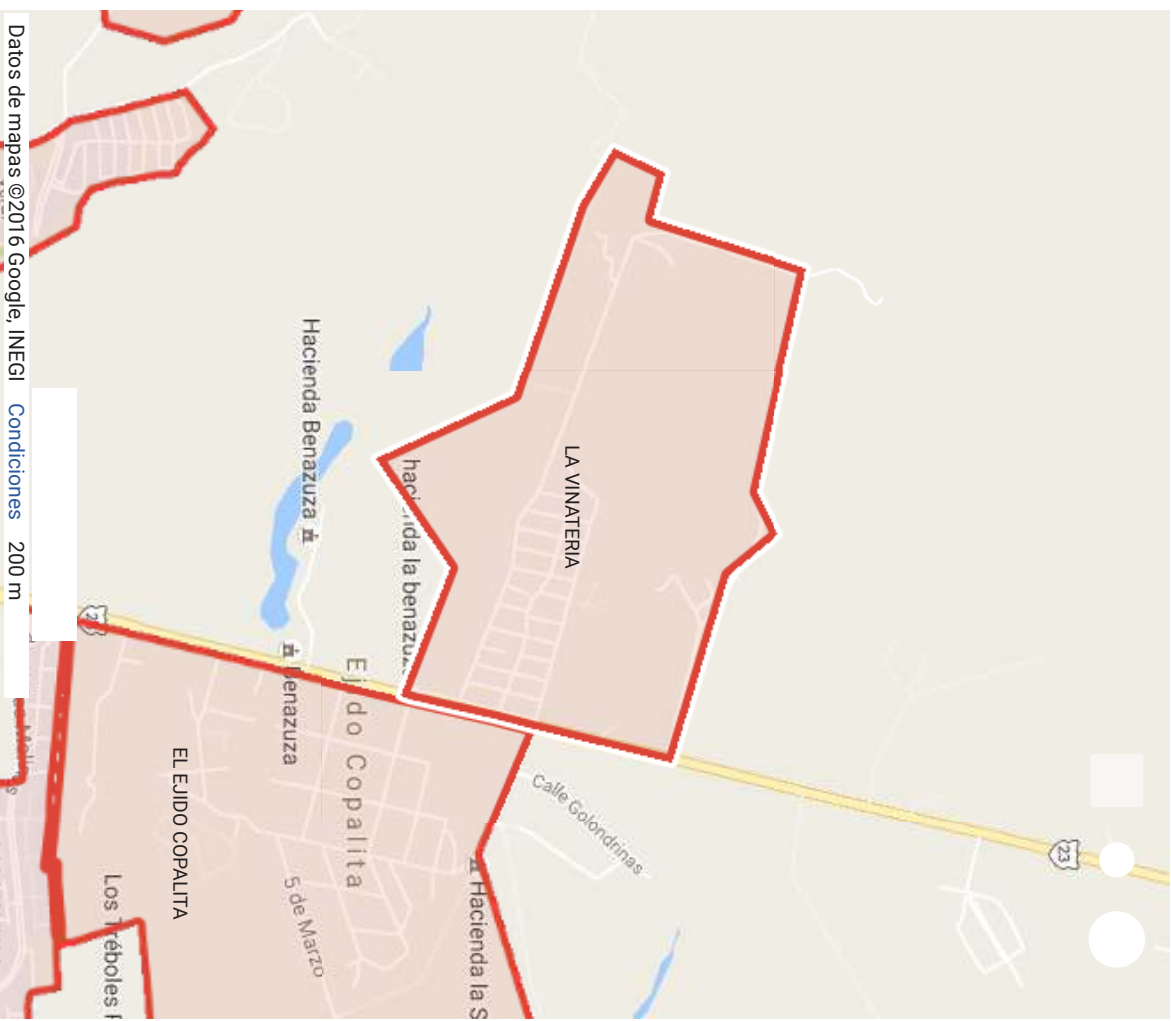


# LA VINATERIA

Nombre  
LA VINATERIA

Descripción  
Unknown Area Type

NOMBRE = LA VINATERIA  
CLASIFICAC = 1  
OID = 586



# LA VINATERIA

Nombre

LA VINATERIA

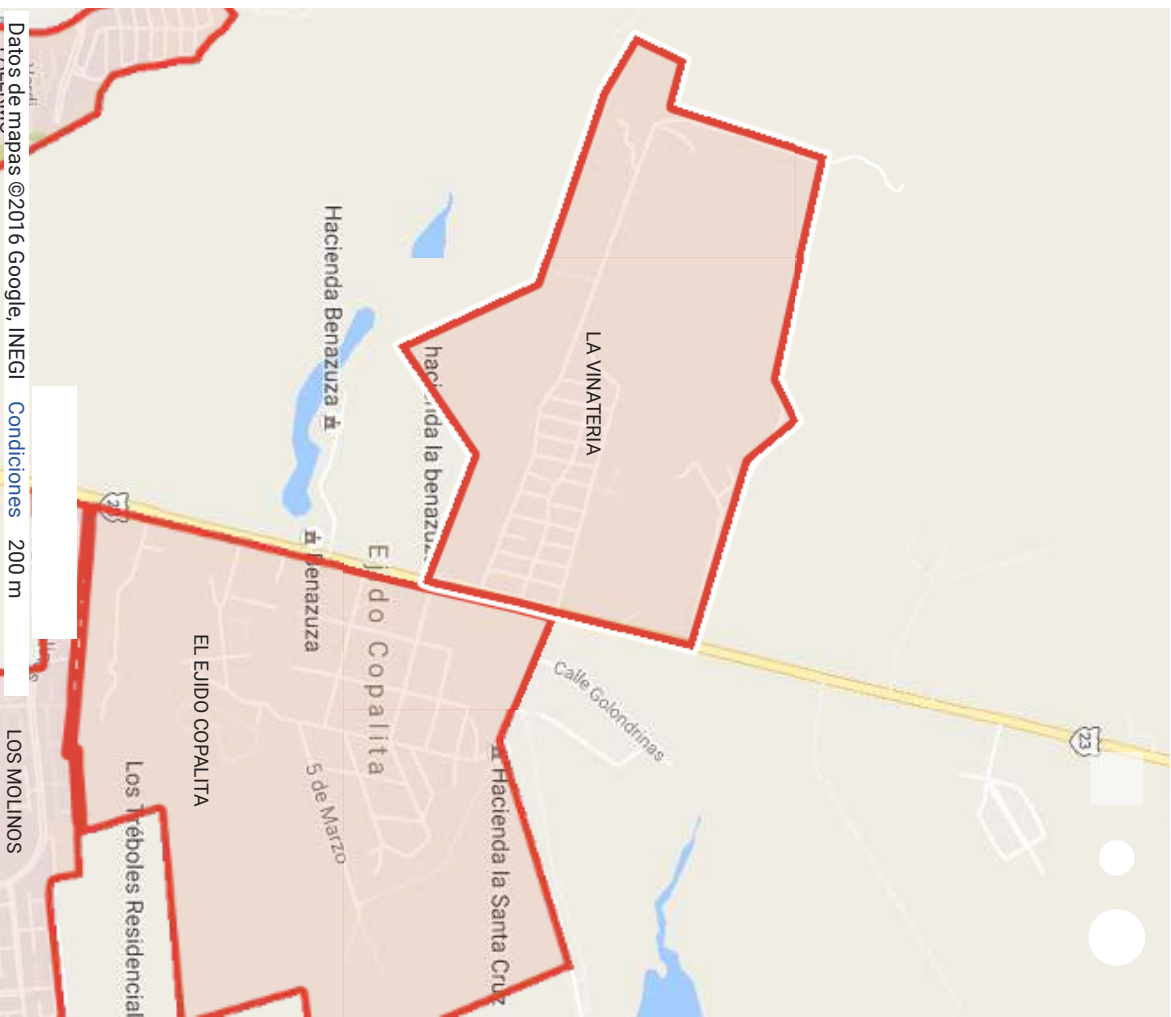
Descripción

Unknown Area Type

NOMBRE = LA VINATERIA

CLASIFICAC = 1

OID = 586



10/10/2016

## LAGO REAL

Nombre

LAGO REAL

Descripción

Unknown Area Type

NOMBRE = LAGO REAL

CLASIFICAC = 2

OID = 540

COLONIAS ZPN




<https://www.google.com/maps/d/viewer?mid=1xkl7Msls-Du-AaAqj10T-CSuJQ>

1/3

10/10/2016

COLONIAS ZPN



- EL FORTIN
- BOSQUE REAL
- JARDINES DE SANTA ANA
- MURO VEKIO
- RIO BLANCO
- LA CEIBA
- LOS CERRITOS
- VISTAS DEL TULE I
- BOSQUE DEL CENTINELA II
- COTO SANTA LUZA
- RESIDENCIAL SANTA MARGARITA
- LOMAS DE TESISITAN
- FUENTE MAYOR
- ESTRADA
- COTO SAN FRANCISCO
- LAGO REAL
- PALERMO
- AMARANTO
- SOLE REAL
- PORTA REAL
- SOLARES ANTARA
- SOLARES AVEIRA
- SOLARES ALTHEA
- BOSQUE DE LOS LAGOS
- BOSQUE DE LOS VIRREYES



10/10/2016

BOSQUE DE LAS MONTAÑAS

COLONIAS ZPN

<https://www.google.com/maps/d/viewer?mid=1xkl7Msls-Du-AaAepj0T-CSvJQ>

# LAGOS DEL COUNTRY

Nombre

LAGOS DEL COUNTRY

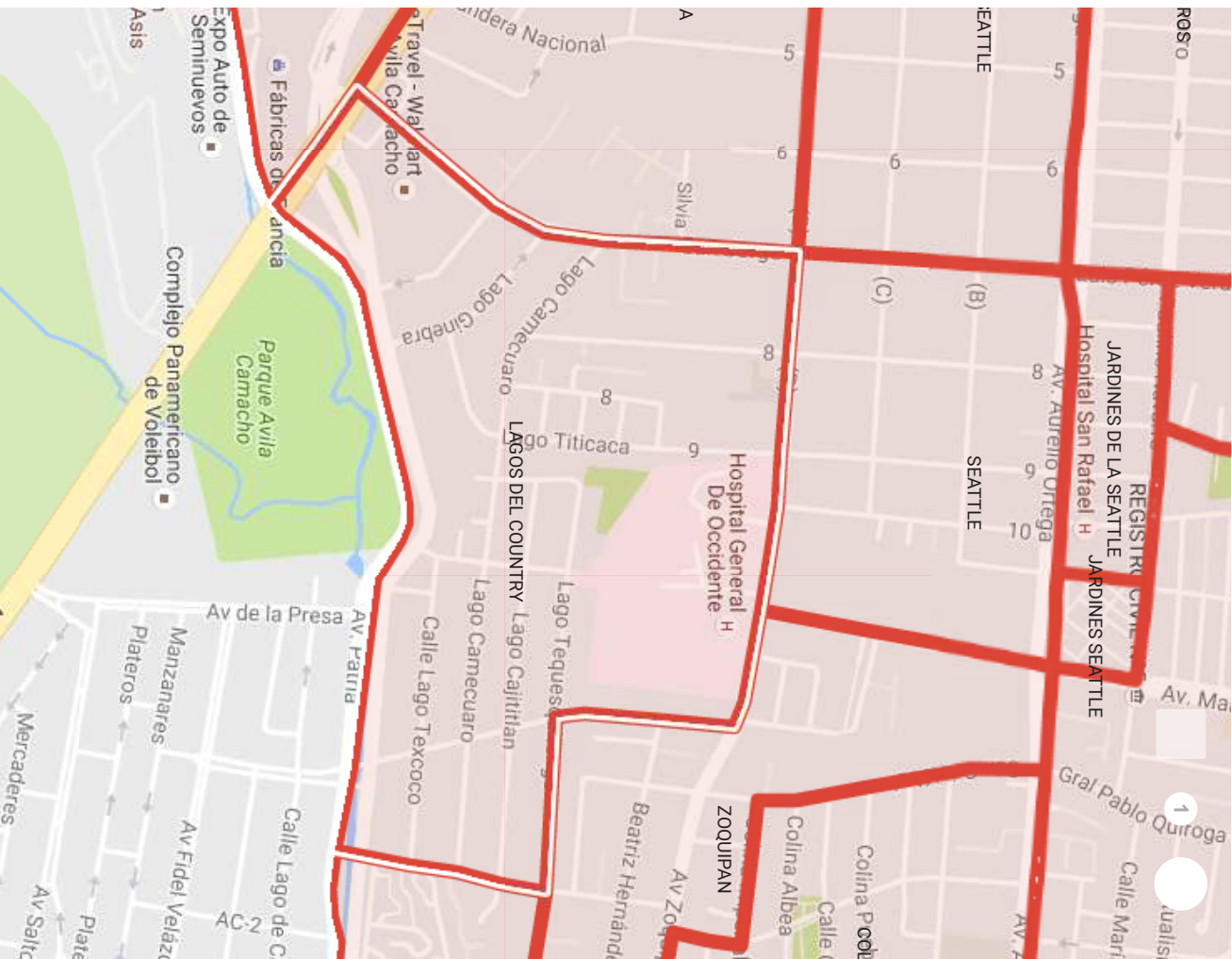
Descripción

Unknown Area Type

NOMBRE = LAGOS DEL COUNTRY

CLASIFICAC = 1

OID = 338



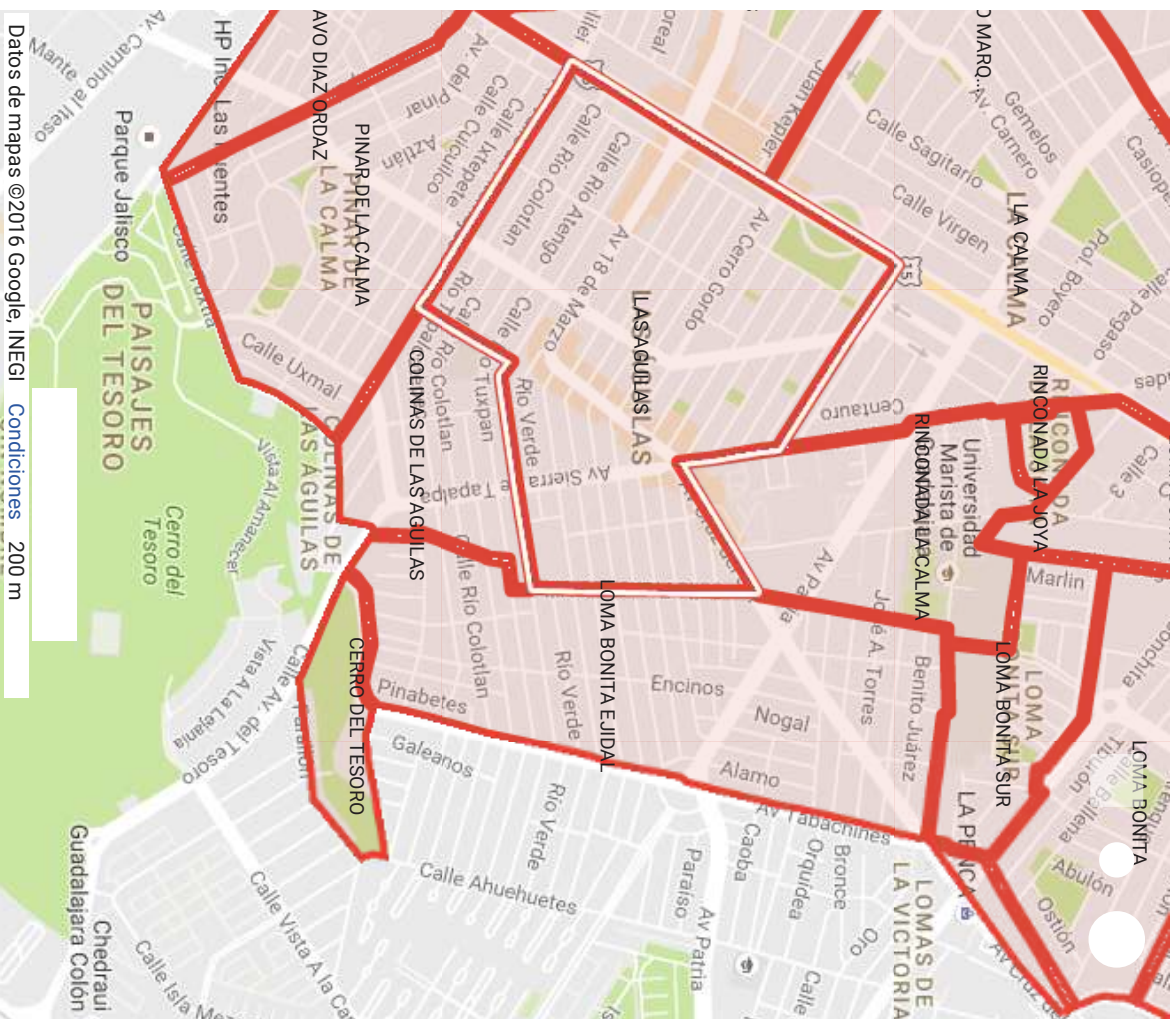


# LAS AGUILAS

Nombre  
**LAS AGUILAS**

Descripción  
Unknown Area Type

NOMBRE = LAS AGUILAS  
CLASIFICAC = 1  
OID = 207

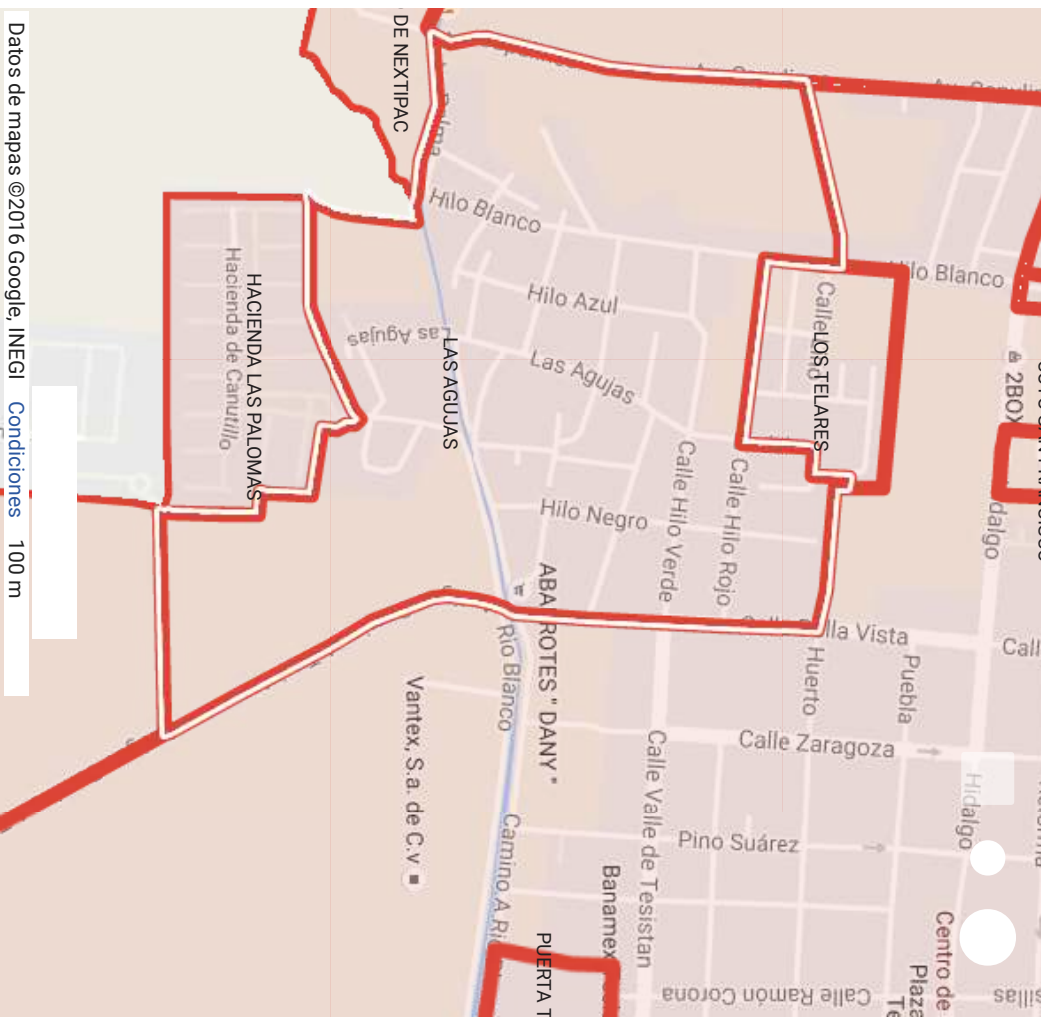


# LAS AGUJAS

Nombre  
**LAS AGUJAS**

Descripción  
Unknown Area Type

NOMBRE = LAS AGUJAS  
CLASIFICAC = 1  
OID = 327



# LAS ALAMEDAS

Nombre

LAS ALAMEDAS

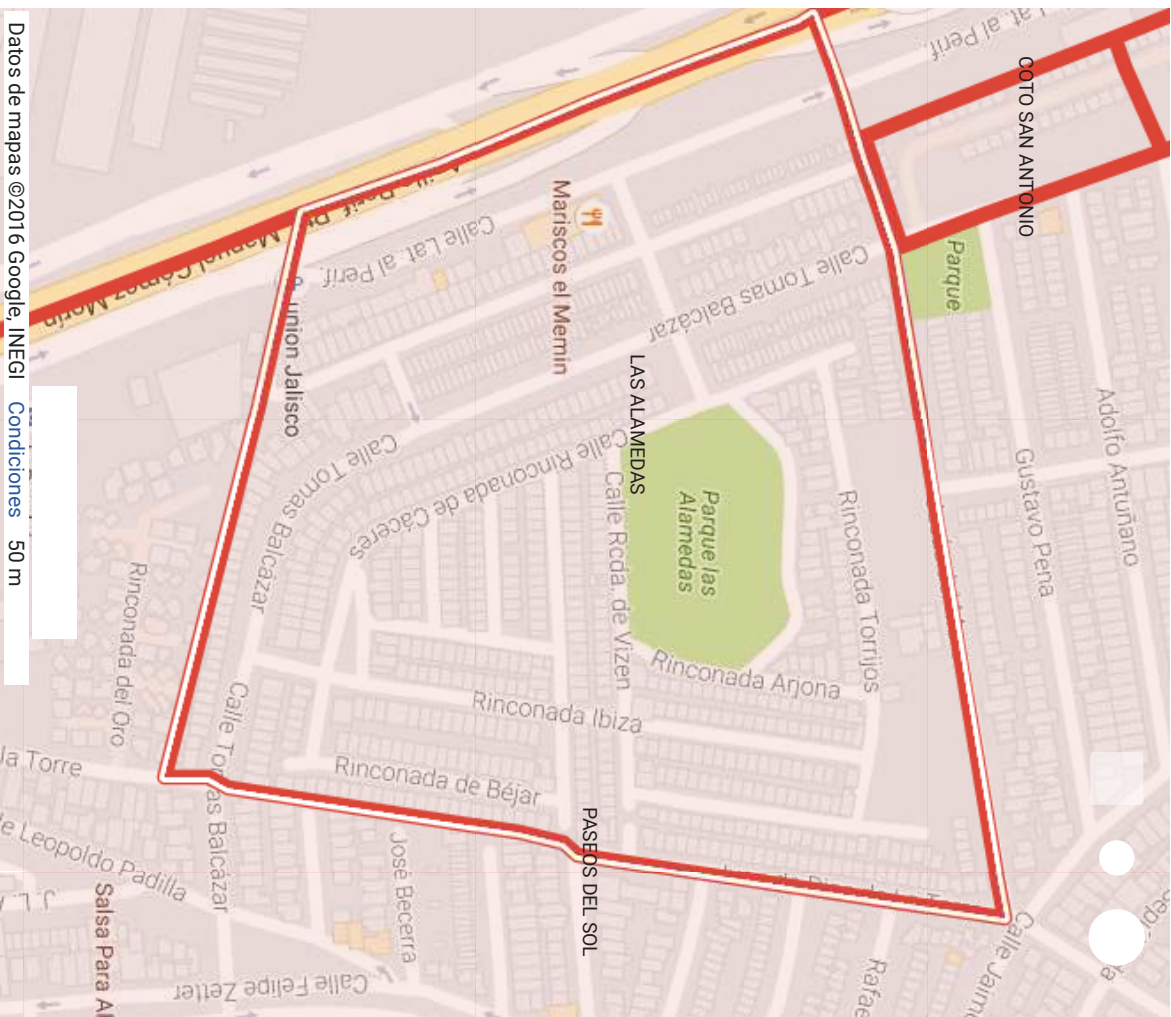
Descripción

Unknown Area Type

NOMBRE = LAS ALAMEDAS

CLASIFICAC = 1

OID = 196







# LAS CUMBRES

Nombre

LAS CUMBRES

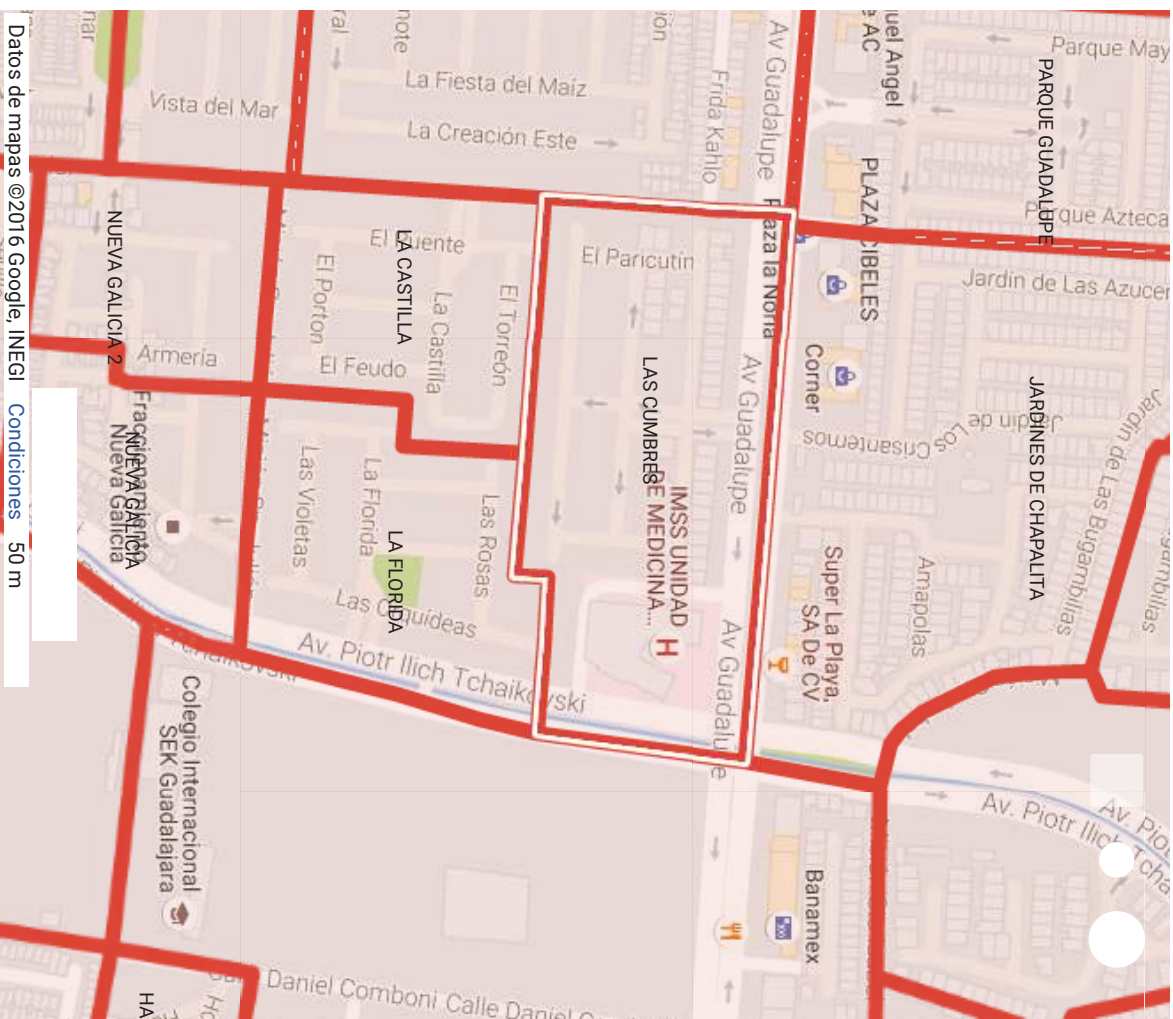
Descripción

Unknown Area Type

NOMBRE = LAS CUMBRES

CLASIFICAC = 13

OID = 141



# LAS FLORES

Nombre

LAS FLORES

Descripción

Unknown Area Type

NOMBRE = LAS FLORES

CLASIFICAC = 1

OID = 80



# LAS FUENTES

Nombre

LAS FUENTES

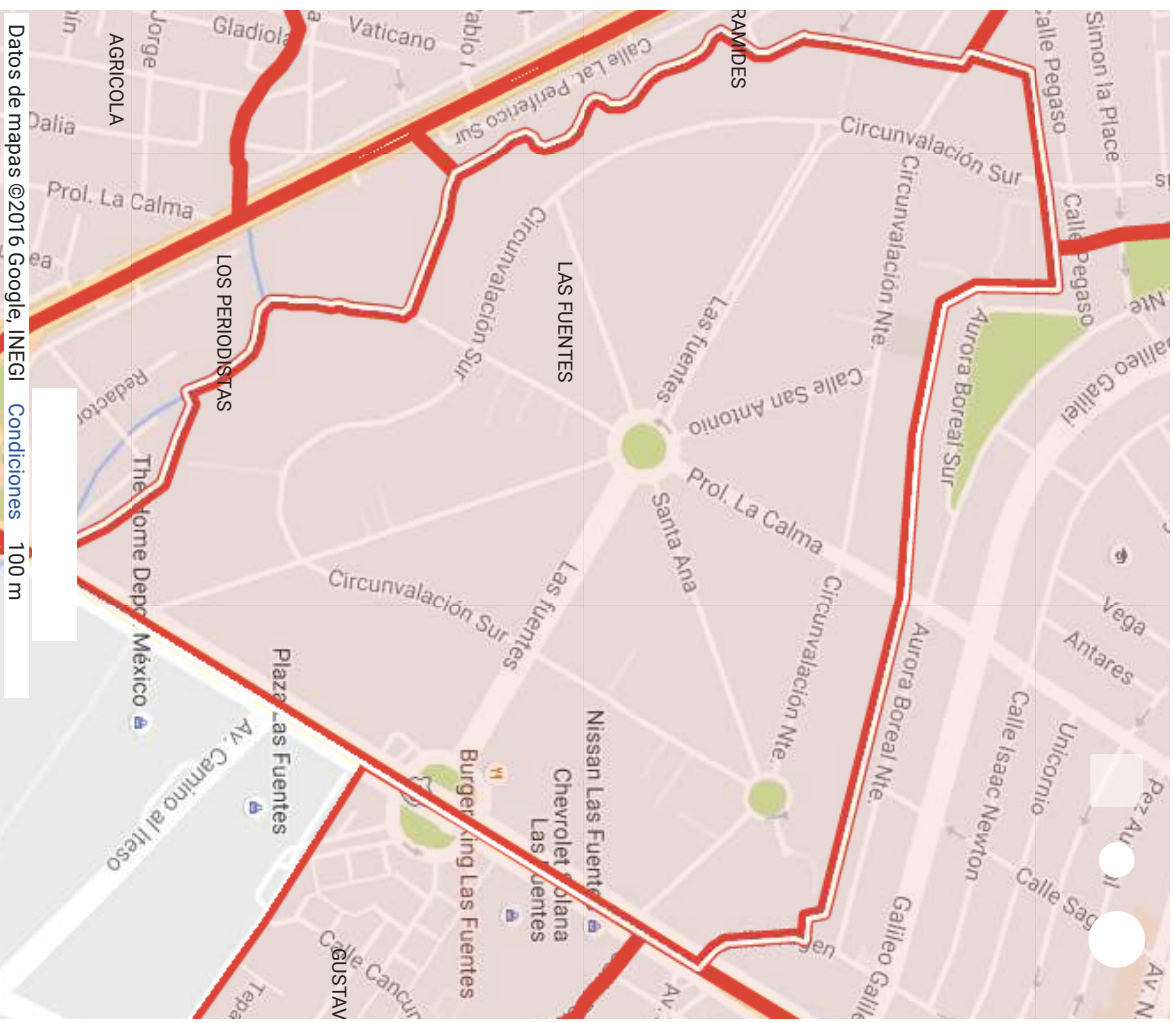
Descripción

Unknown Area Type

NOMBRE = LAS FUENTES

CLASIFICAC = 1

OID = 209









# LAS PALOMAS

Nombre

LAS PALOMAS

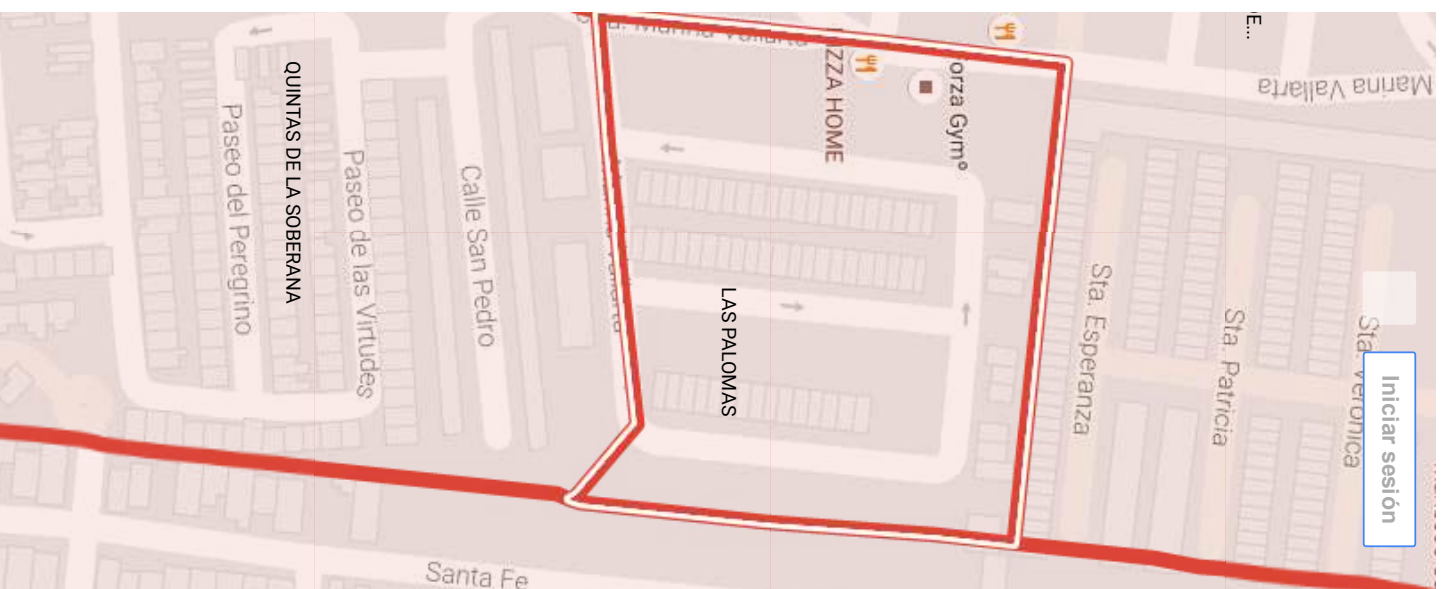
Descripción

Unknown Area Type

NOMBRE = LAS PALOMAS

CLASIFICAC = 2

OID = 449

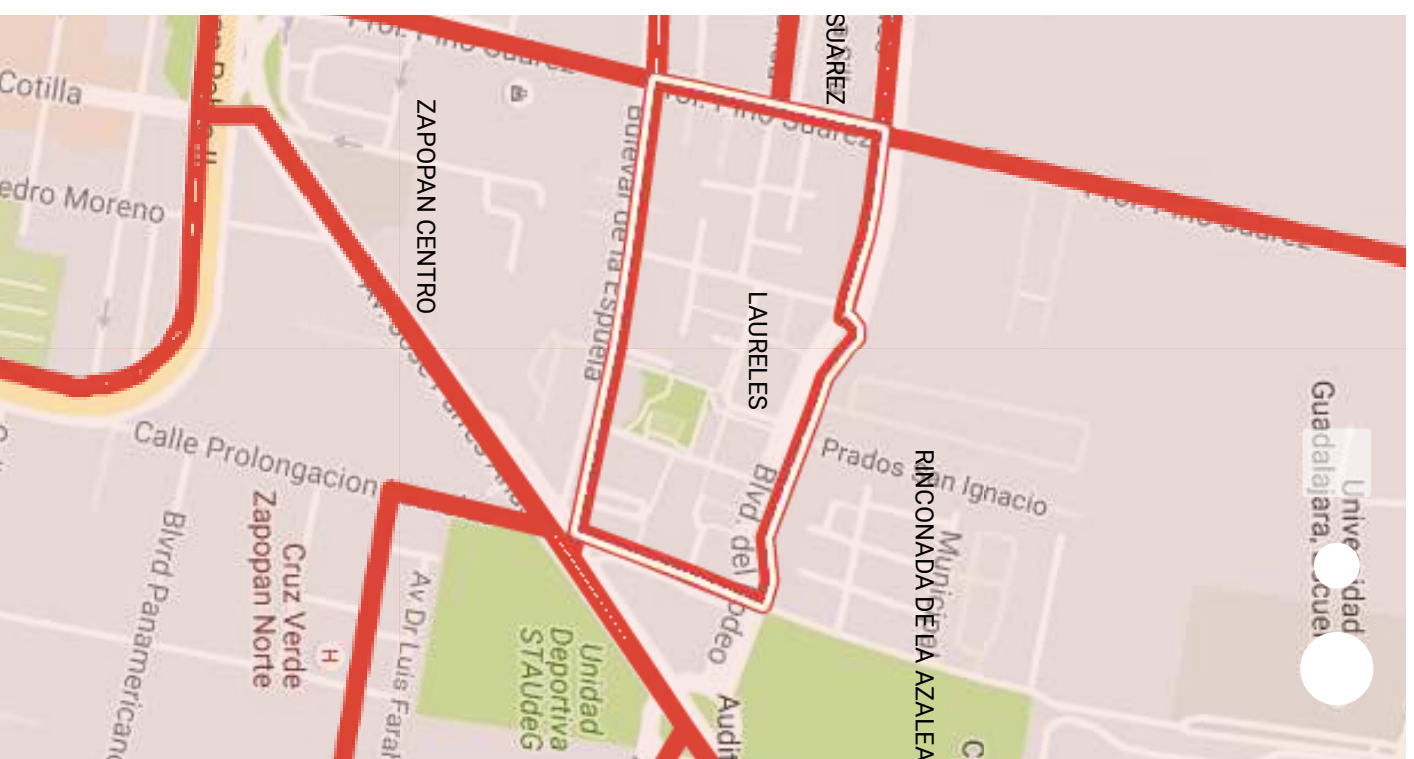


# LAURELES

Nombre  
**LAURELES**

Descripción  
Unknown Area Type

NOMBRE = LAURELES  
CLASIFICAC = 4  
OID = 96



# LE PARC

Nombre

LE PARC

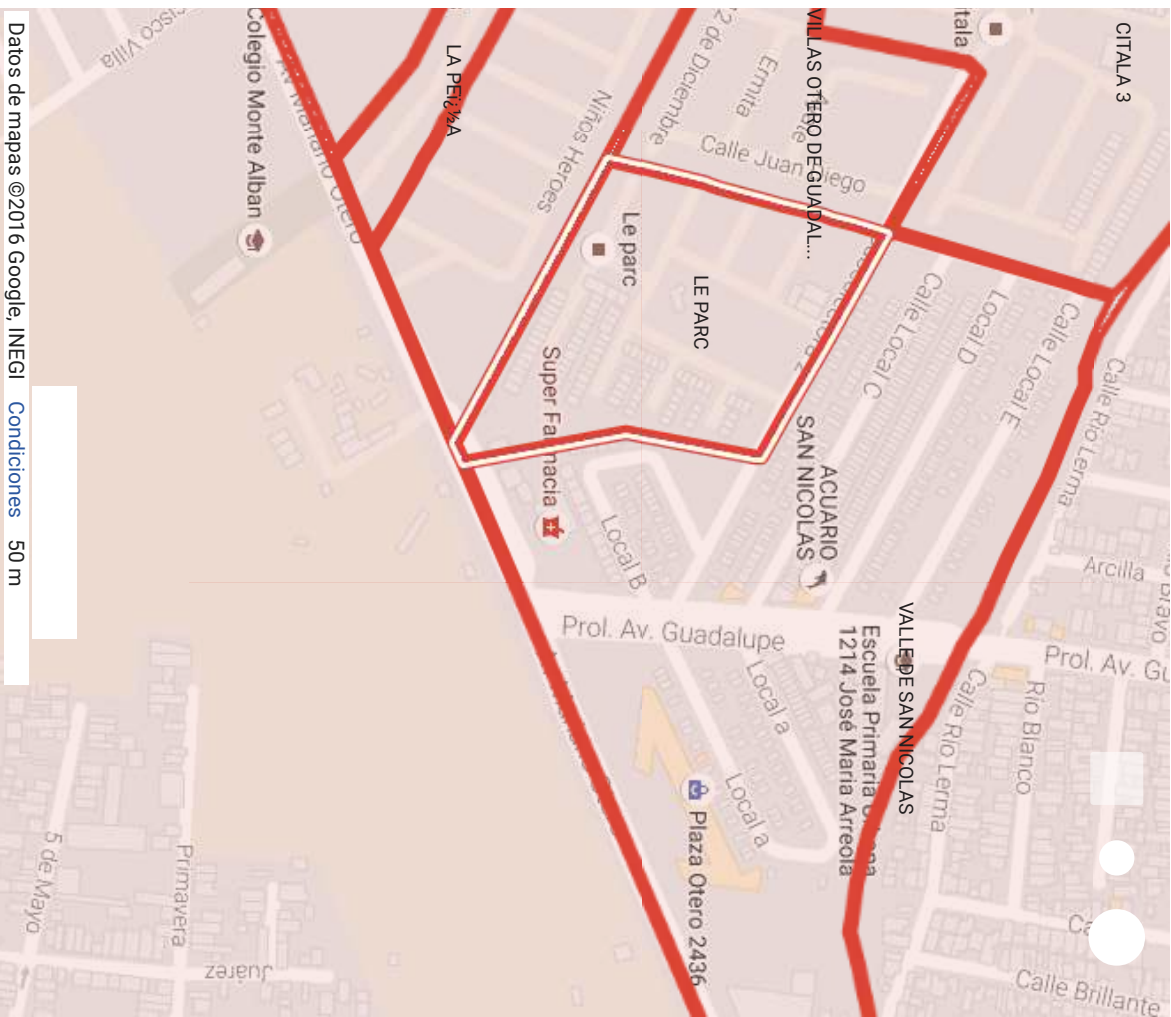
Descripción

Unknown Area Type

NOMBRE = LE PARC

CLASIFICAC = 2

OID = 181



Datos de mapas ©2016 Google, INEGI Condiciones 50 m

# LEONES

Nombre  
**LEONES**

Descripción  
Unknown Area Type

NOMBRE = LEONES  
CLASIFICAC = 23  
OID = 191



Datos de mapas ©2016 Google, INEGI Condiciones 50 m



# LINDAVISTA

Nombre

LINDAVISTA

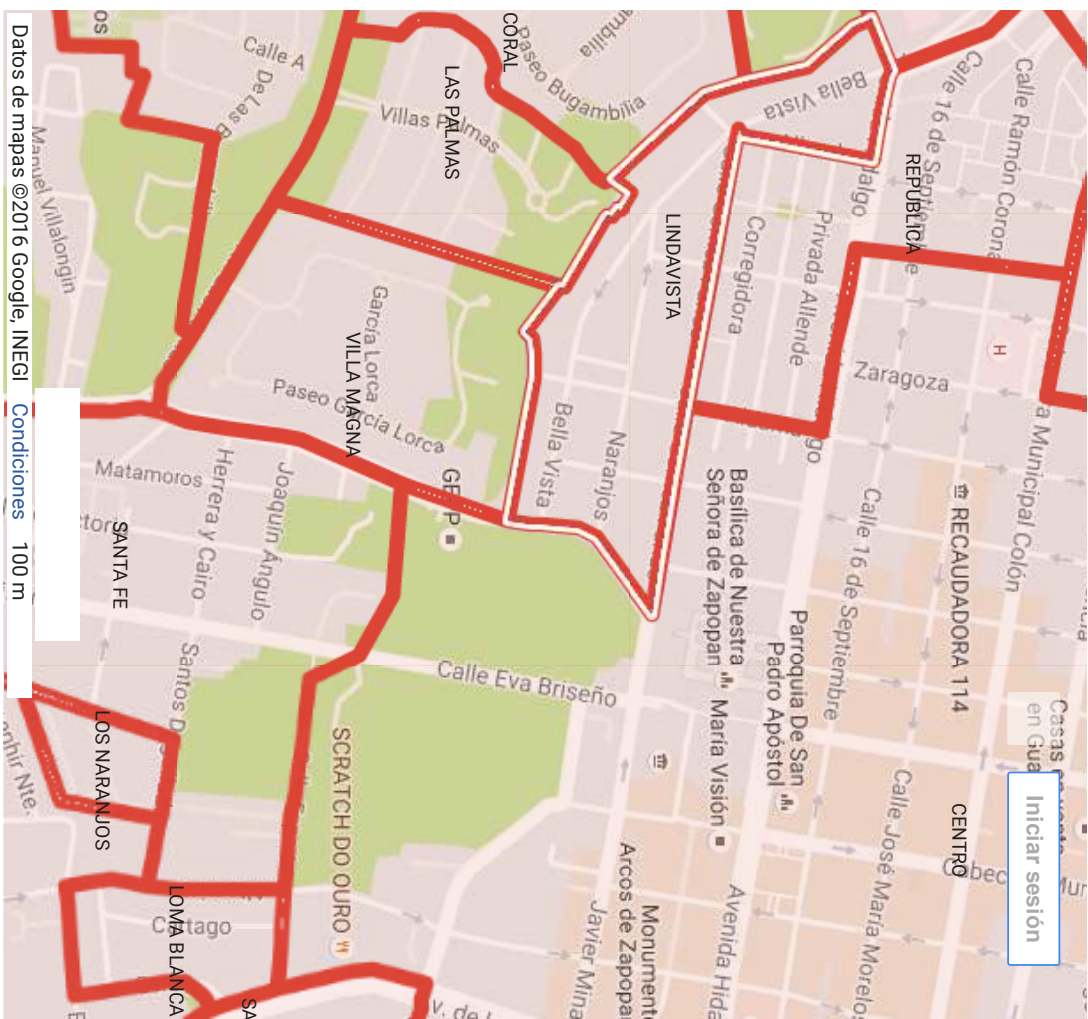
Descripción

Unknown Area Type

NOMBRE = LINDAVISTA

CLASIFICAC = 1

OID = 238



Datos de mapas © 2016 Google, INEGI Condiciones 100 m



# LOS GIRASOLES

Nombre

LOS GIRASOLES

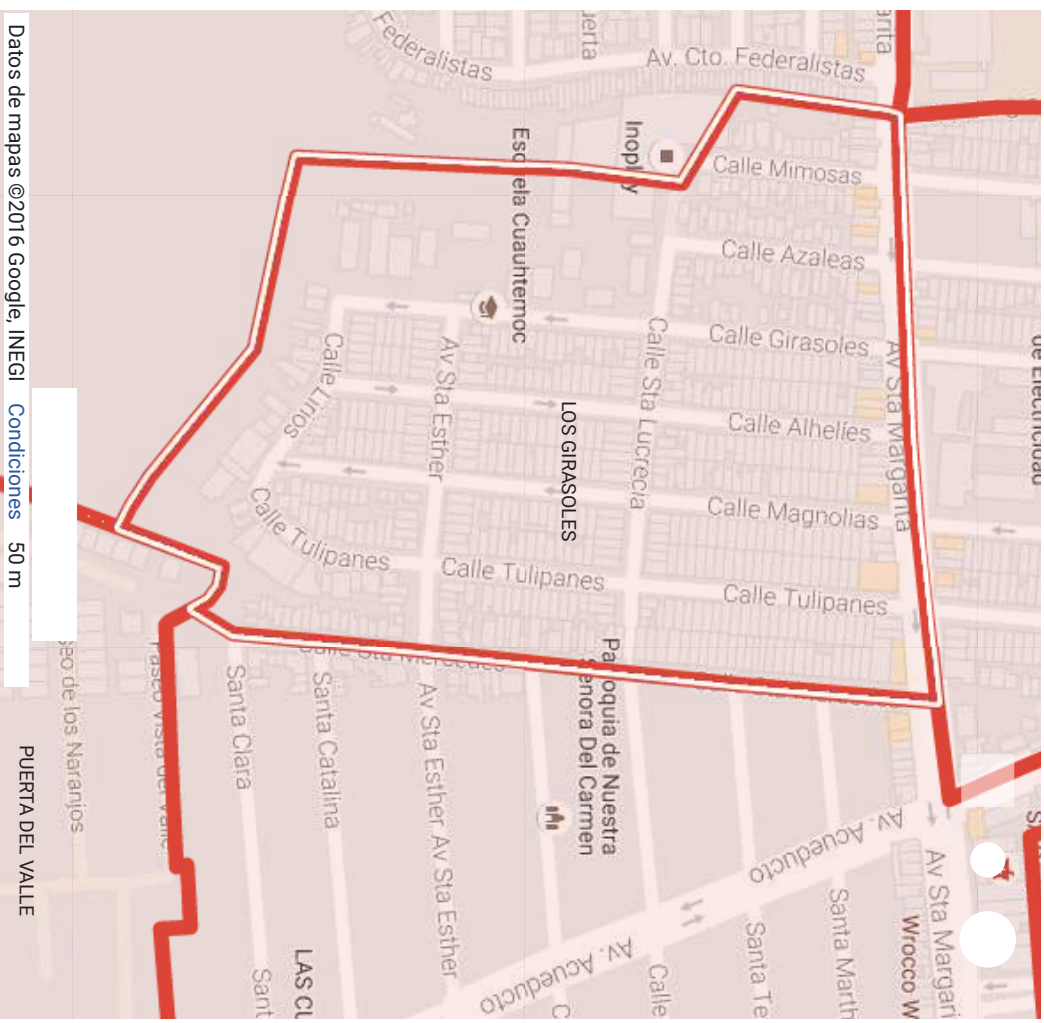
Descripción

Unknown Area Type

NOMBRE = LOS GIRASOLES

CLASIFICAC = 1

OID = 269



# LOMA BLANCA

Nombre

LOMA BLANCA

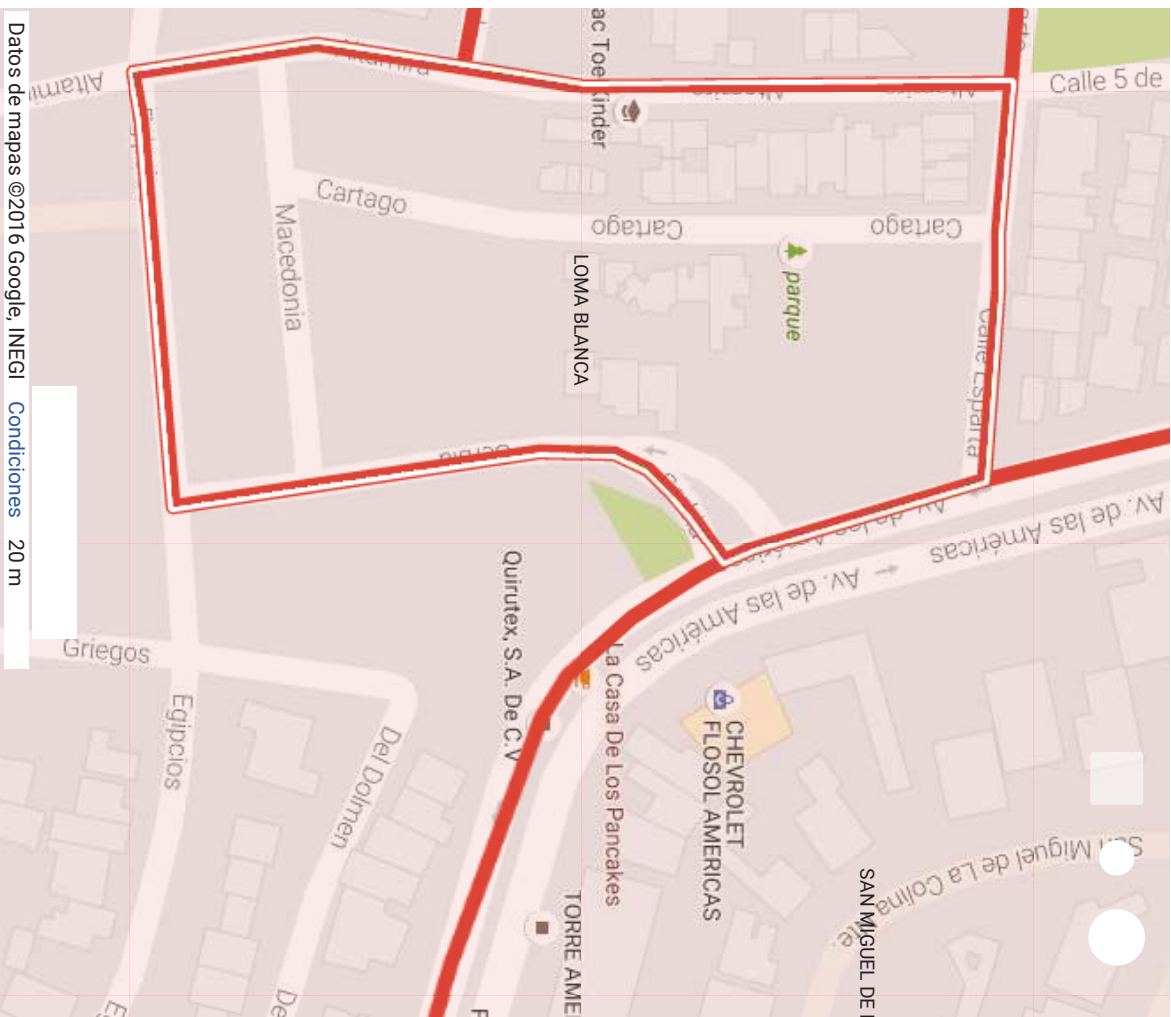
Descripción

Unknown Area Type

NOMBRE = LOMA BLANCA

CLASIFICAC = 1

OID = 241



# LOMA BONITA EJIDAL

Nombre

LOMA BONITA EJIDAL

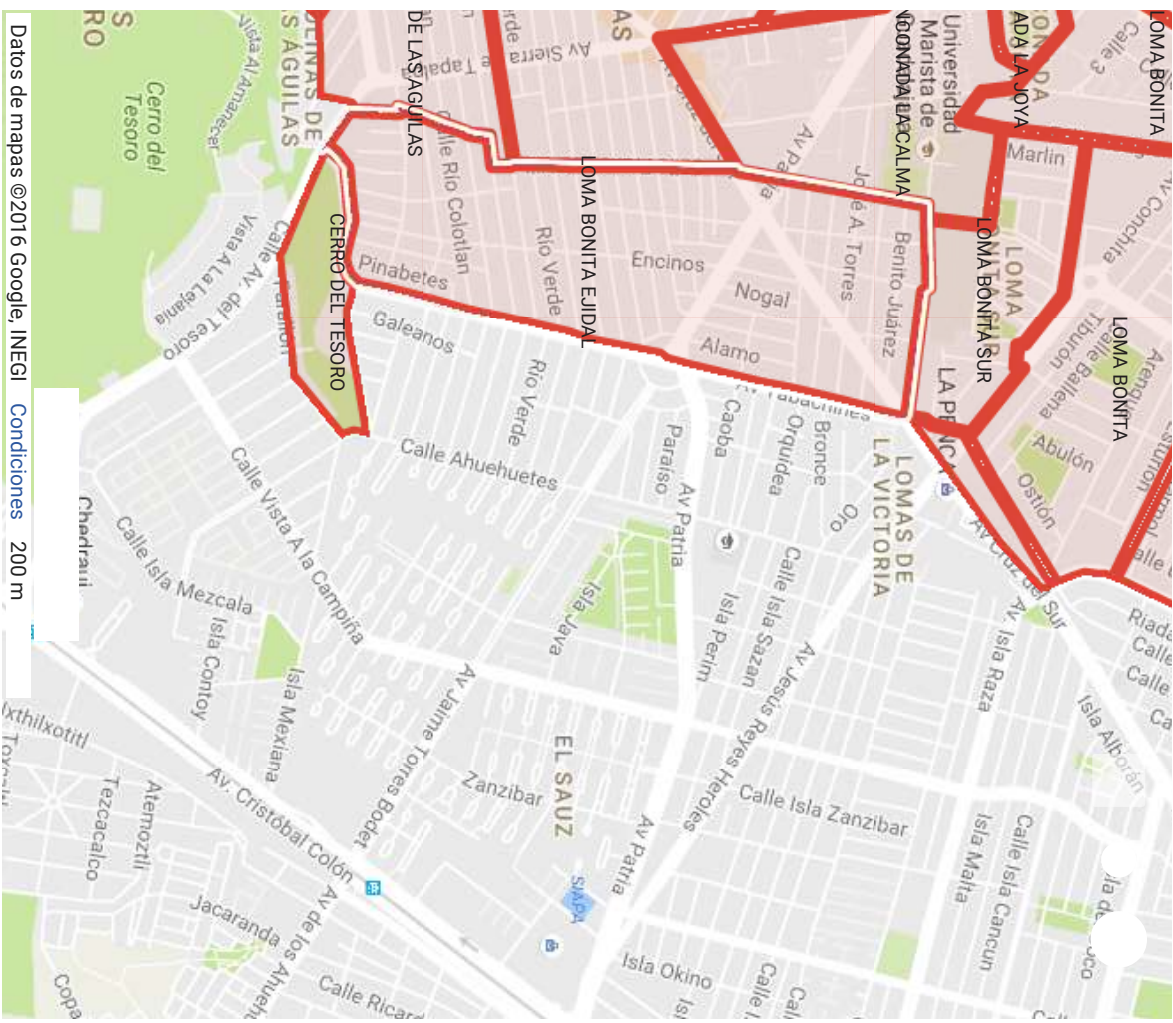
Descripción

Unknown Area Type

NOMBRE = LOMA BONITA EJIDAL

CLASIFICAC = 1

OID = 216





# LOMA BONITA

Nombre

LOMA BONITA

Descripción

Unknown Area Type

NOMBRE = LOMA BONITA

CLASIFICAC = 1

OID = 200



